



ZONA DE ACTUACIÓN

EUSKO JAURLARITZA



GOBIERNO VASCO


LURRALDE PLANGINTZA,  
ETXEBIZITZA ETA GARRAIO SAILA

DEPARTAMENTO DE PLANIFICACIÓN  
TERRITORIAL, VIVIENDA Y TRANSPORTES



PROIEKTUAREN IKUSKAPENA ETA ZUZENDARITZA  
INSPECCIÓN Y DIRECCIÓN DEL PROYECTO

ESKALA ORIGINALA  
ESCALA ORIGINAL



1:5000

EN DIN A1


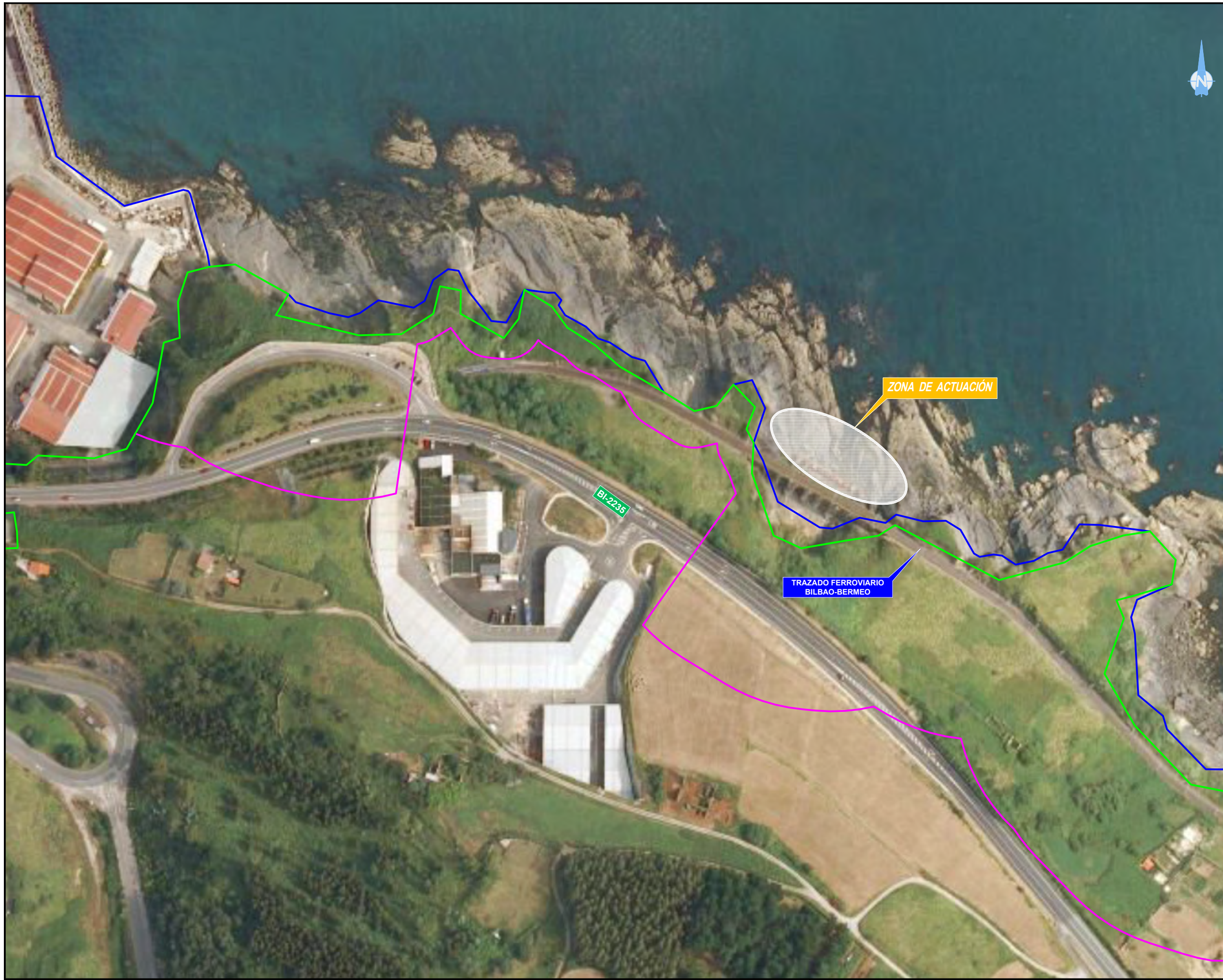
ESKALA GRAFIKOA  
ESCALA GRAFICA

PROIEKTUAREN IZENBURUA  
TÍTULO DEL PROYECTO

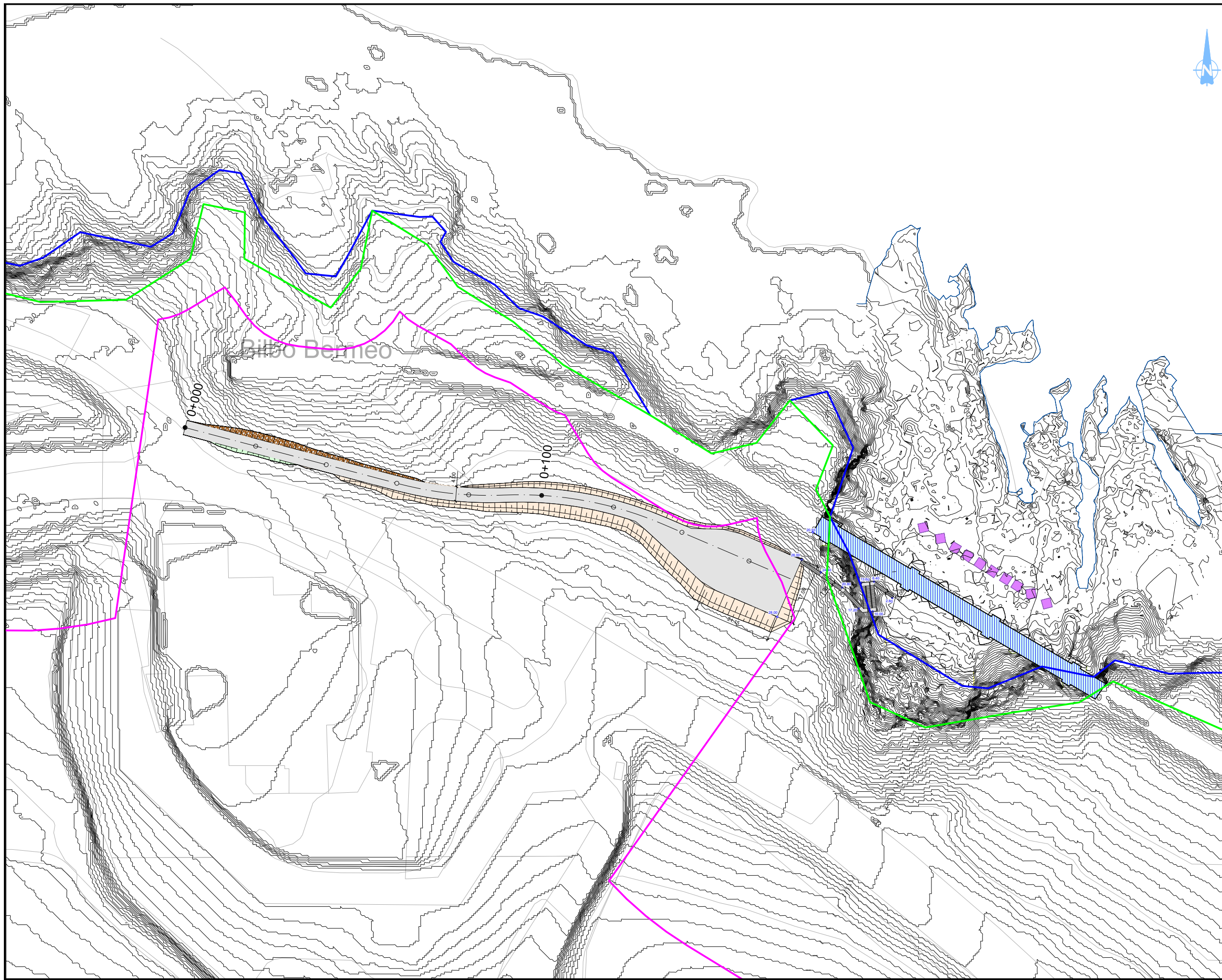
MUNDAKAKO ZUBIBIAREN BABEZ ETA ERREPARAZIO OINARRIZKO PROIEKTUA  
PROYECTO BÁSICO DE REPARACIÓN Y PROTECCIÓN  
DEL VIADUCTO DE MUNDAKA

PLANOAREN IZENBURUA  
TÍTULO DEL PLANO









Bilbo Bermeo

0+000

0+100

EUSKO JAURLARITZA

GOBIERNO VASCO

LURRALDE PLANGINTZA,  
ETXEBIZITZA ETA GARRAIO SAILA



DEPARTAMENTO DE PLANIFICACIÓN  
TERRITORIAL, VIVIENDA Y TRANSPORTES



PROIEKTUAREN IKUSKAPENA ETA ZUZENDARITZA  
INSPECCIÓN Y DIRECCIÓN DEL PROYECTO

ESKALA ORIGINALA  
ESCALA ORIGINAL



1:500

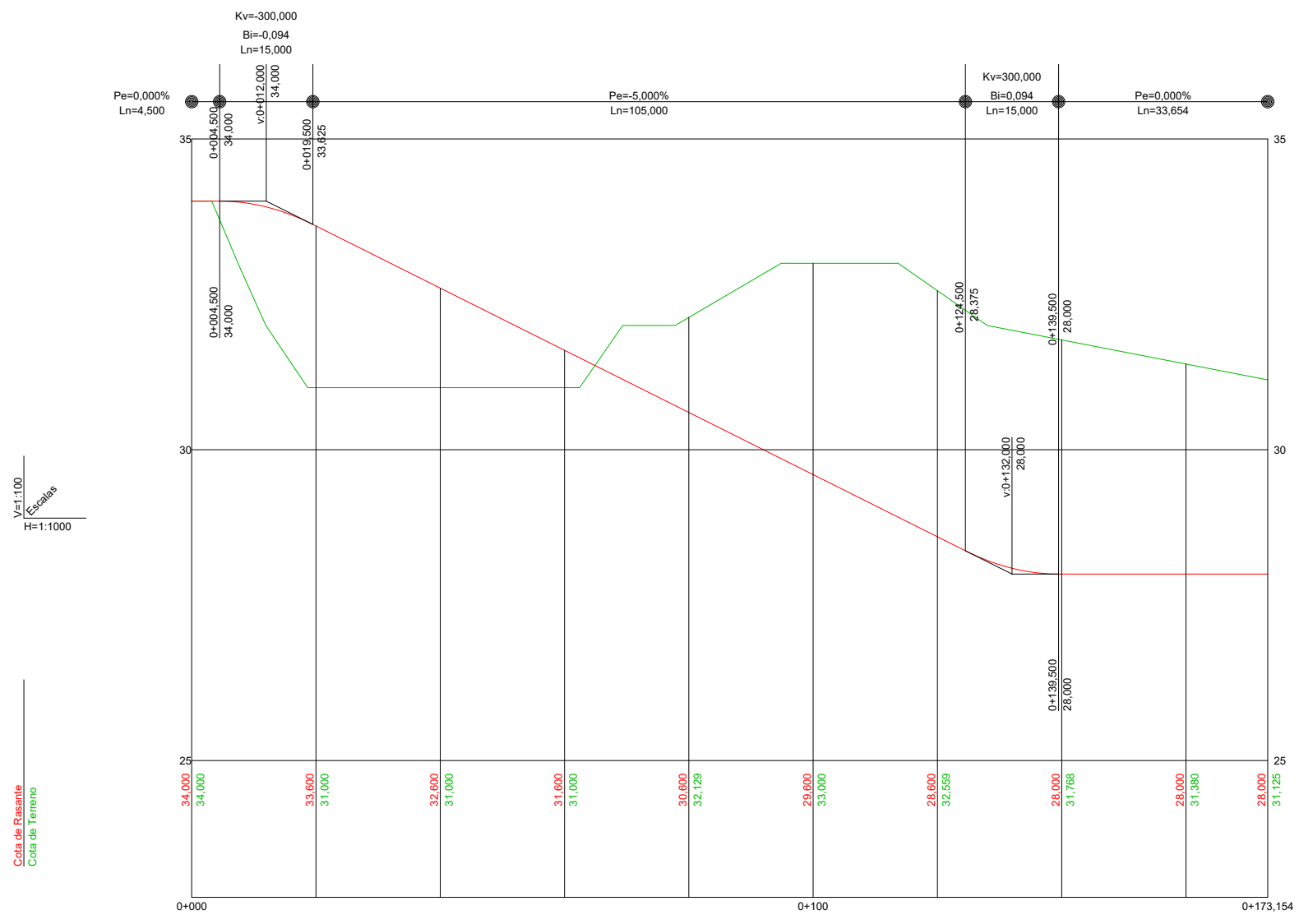
EN DIN A1

ESKALA GRAFIKOA  
ESCALA GRAFICA

PROIEKTUAREN IZENBURUA  
TÍTULO DEL PROYECTO

**MUNDAKAKO ZUBIARIEN BABEZ ETA ERREPARAZIO OINARRIZKO PROIEKTUA**  
PROYECTO BÁSICO DE REPARACIÓN Y PROTECCIÓN  
DEL VIADUCTO DE MUNDAKA

PLANOAREN IZENBURUA  
TÍTULO DEL PLANO

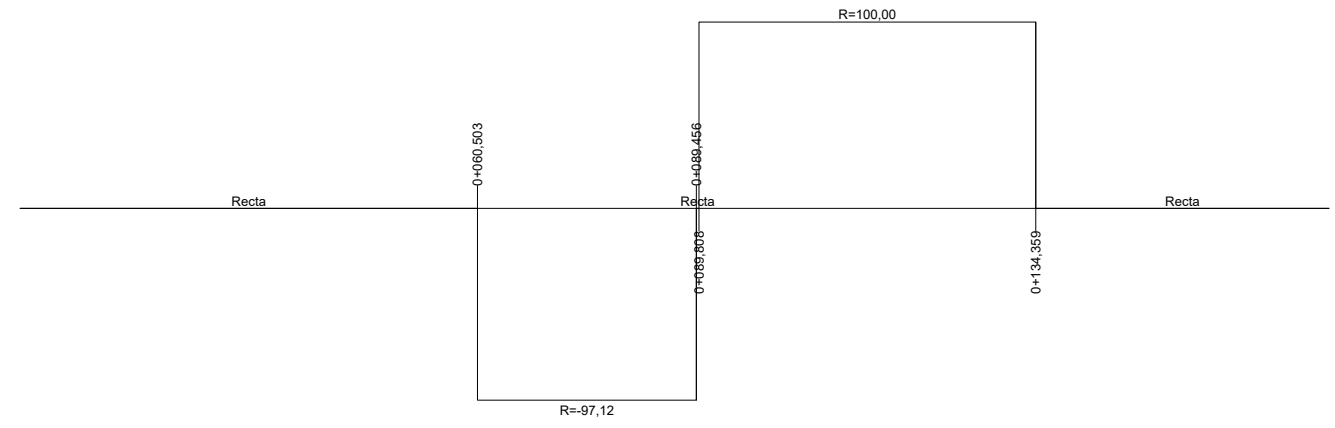


V=1:100  
Escalas  
H=1:1000

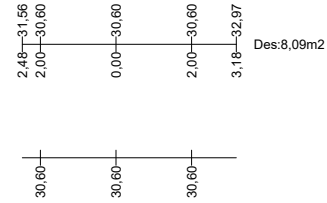
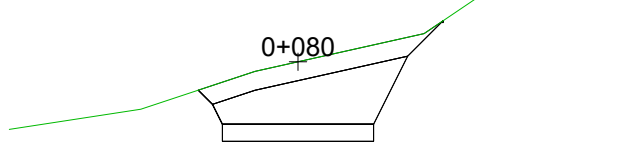
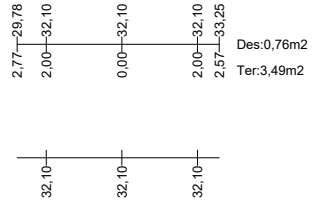
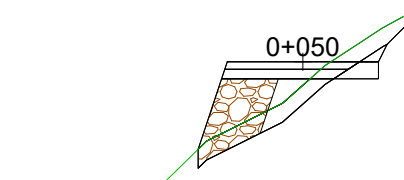
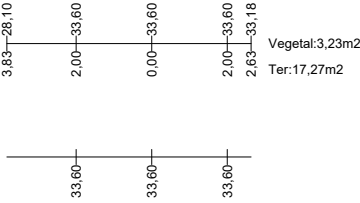
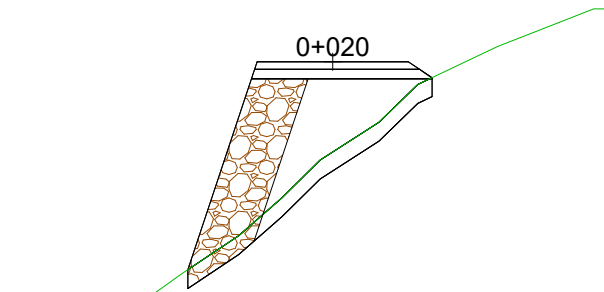
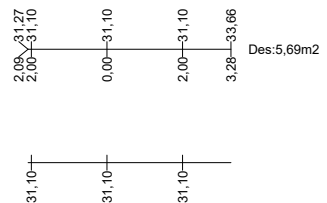
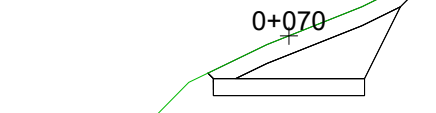
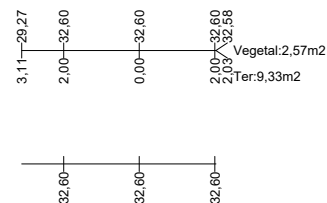
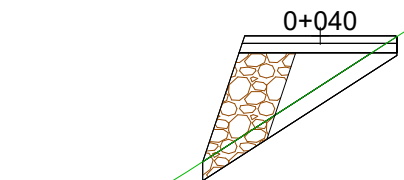
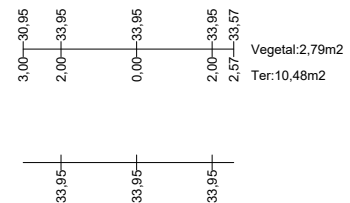
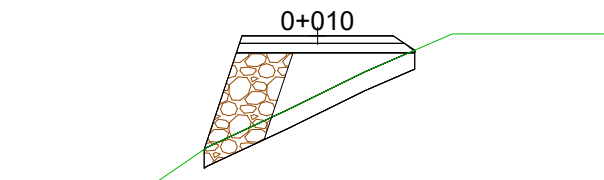
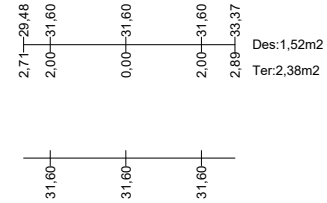
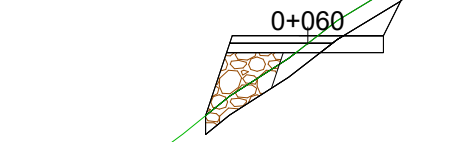
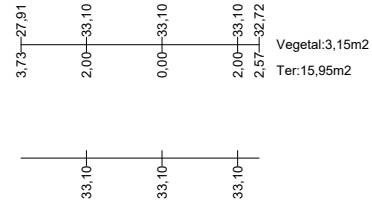
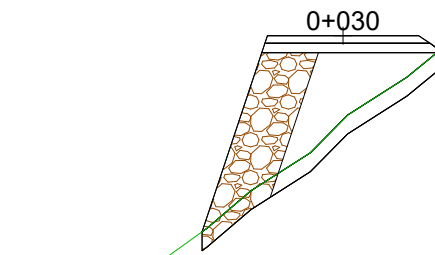
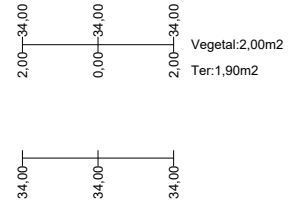
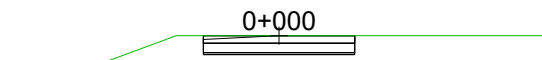
Cota de Rasante  
Cota de Terreno

Progresiva


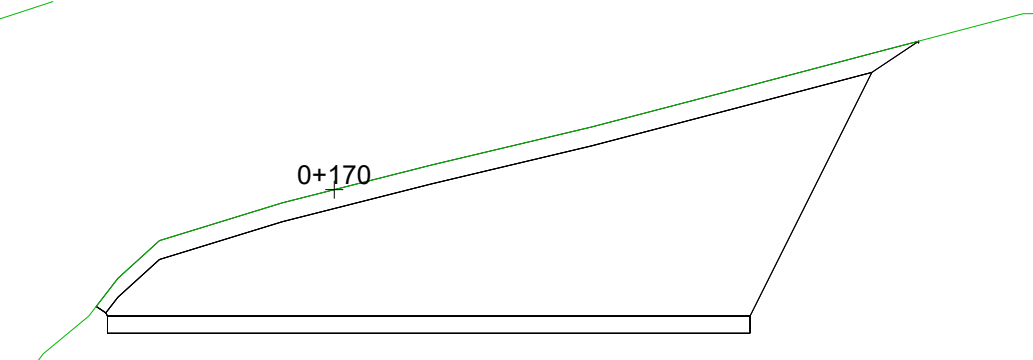
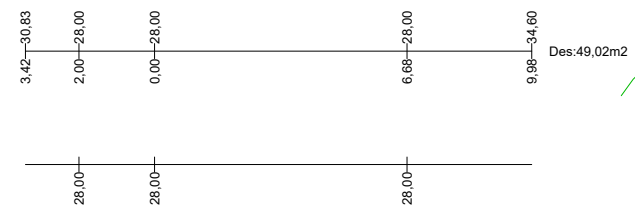
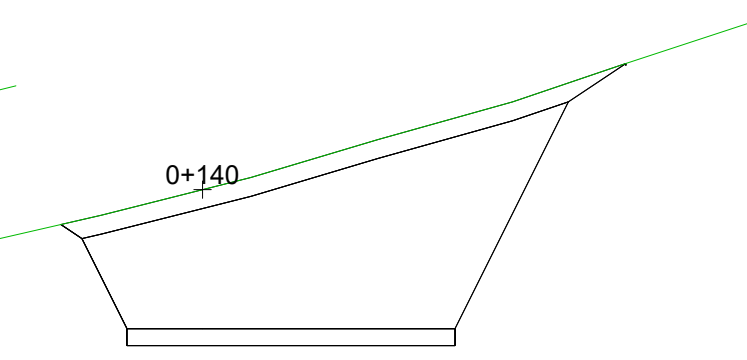
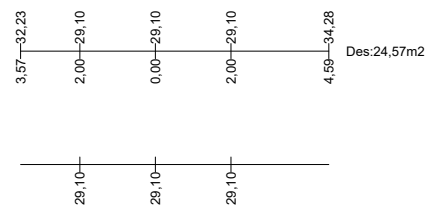
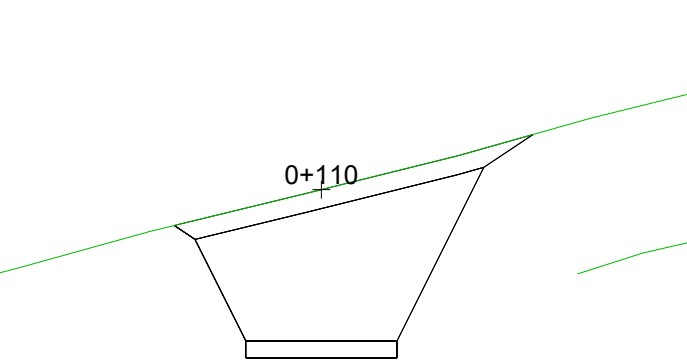

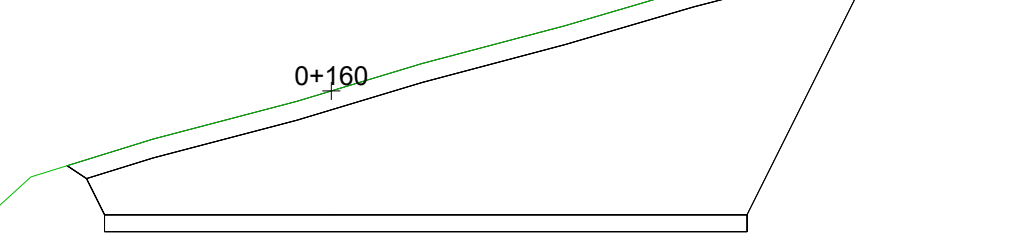
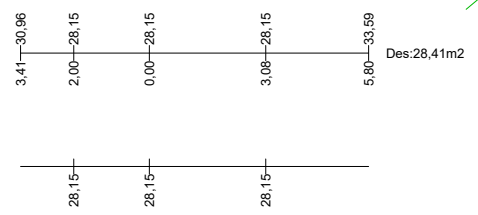
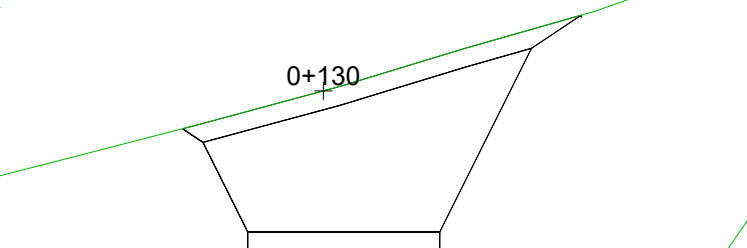
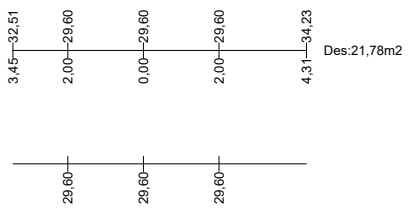
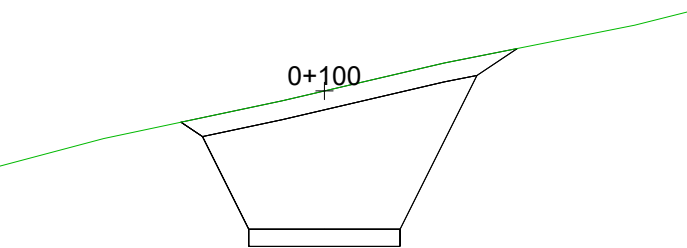

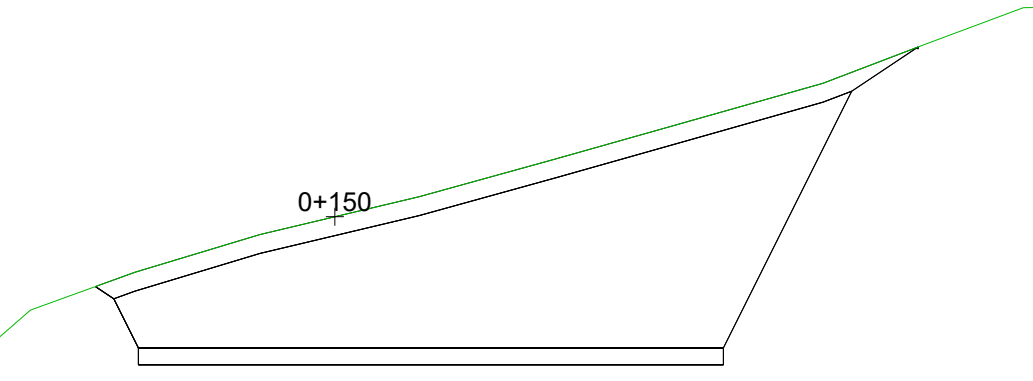
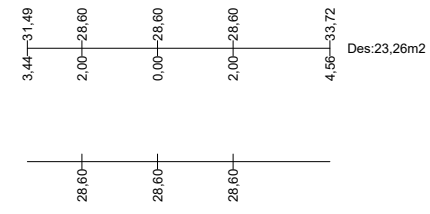
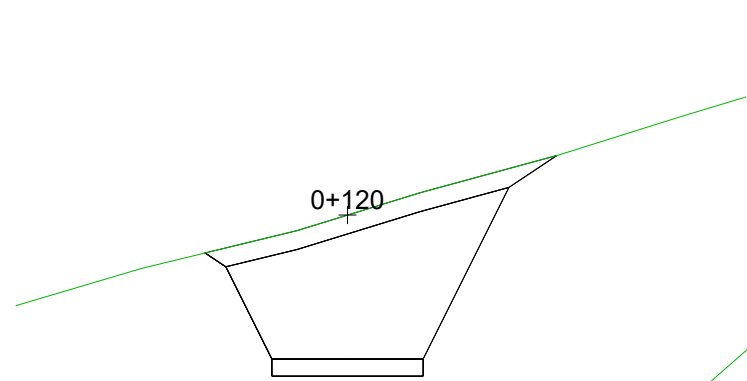
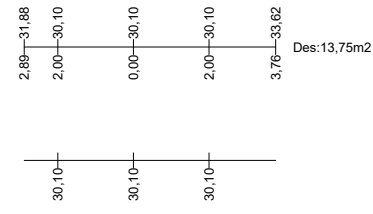
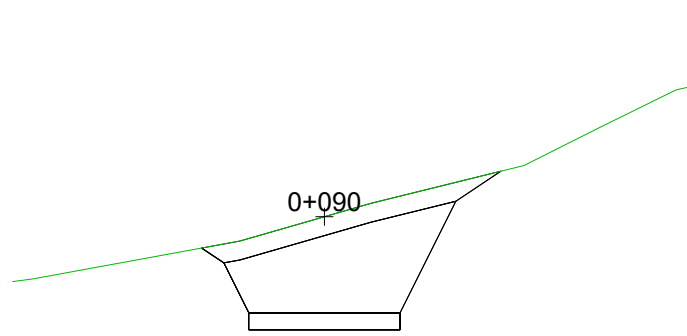
Curvaturas



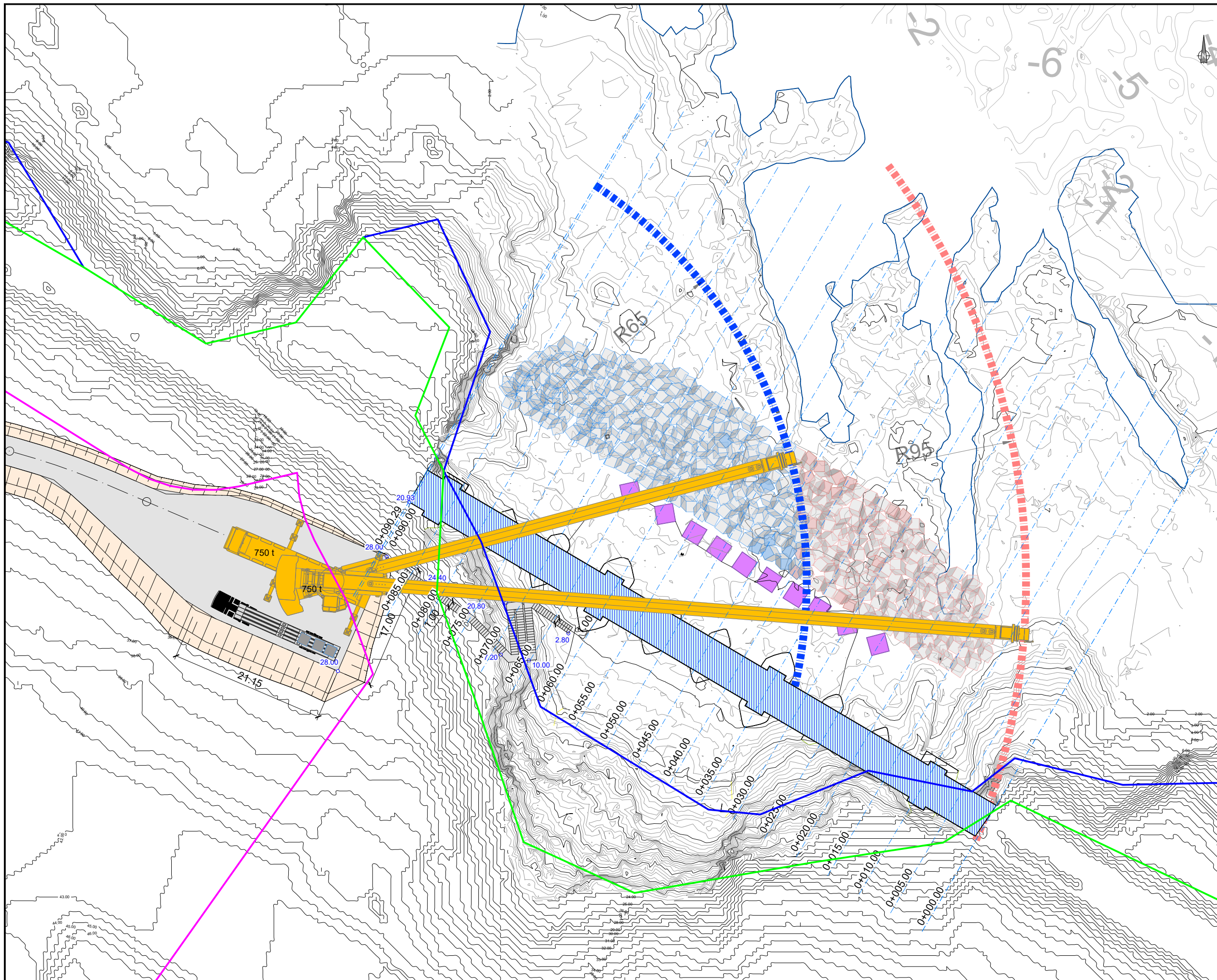












EUSKO JAURLARITZA

GOBIERNO VASCO

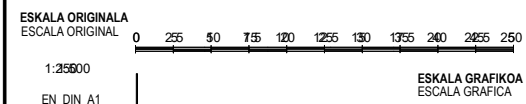
LURRALDE PLANGINTZA,  
ETXEBIZITZA ETA GARRAIO SAILA



DEPARTAMENTO DE PLANIFICACIÓN  
TERRITORIAL, VIVIENDA Y TRANSPORTES



PROIEKTUAREN IKUSKAPENA ETA ZUZENDARITZA  
INSPECCIÓN Y DIRECCIÓN DEL PROYECTO

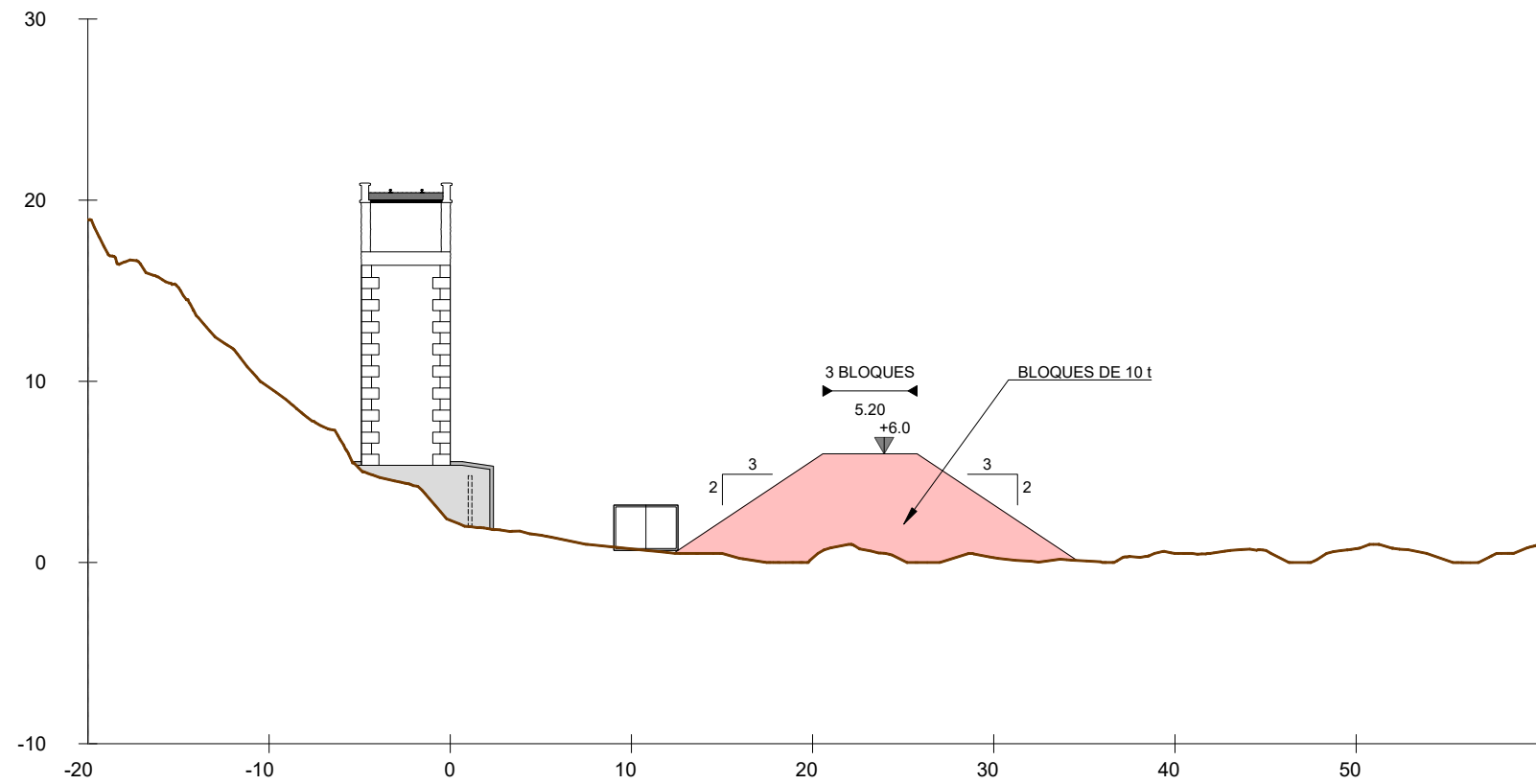


PROIEKTUAREN IZENBURUA  
TÍTULO DEL PROYECTO

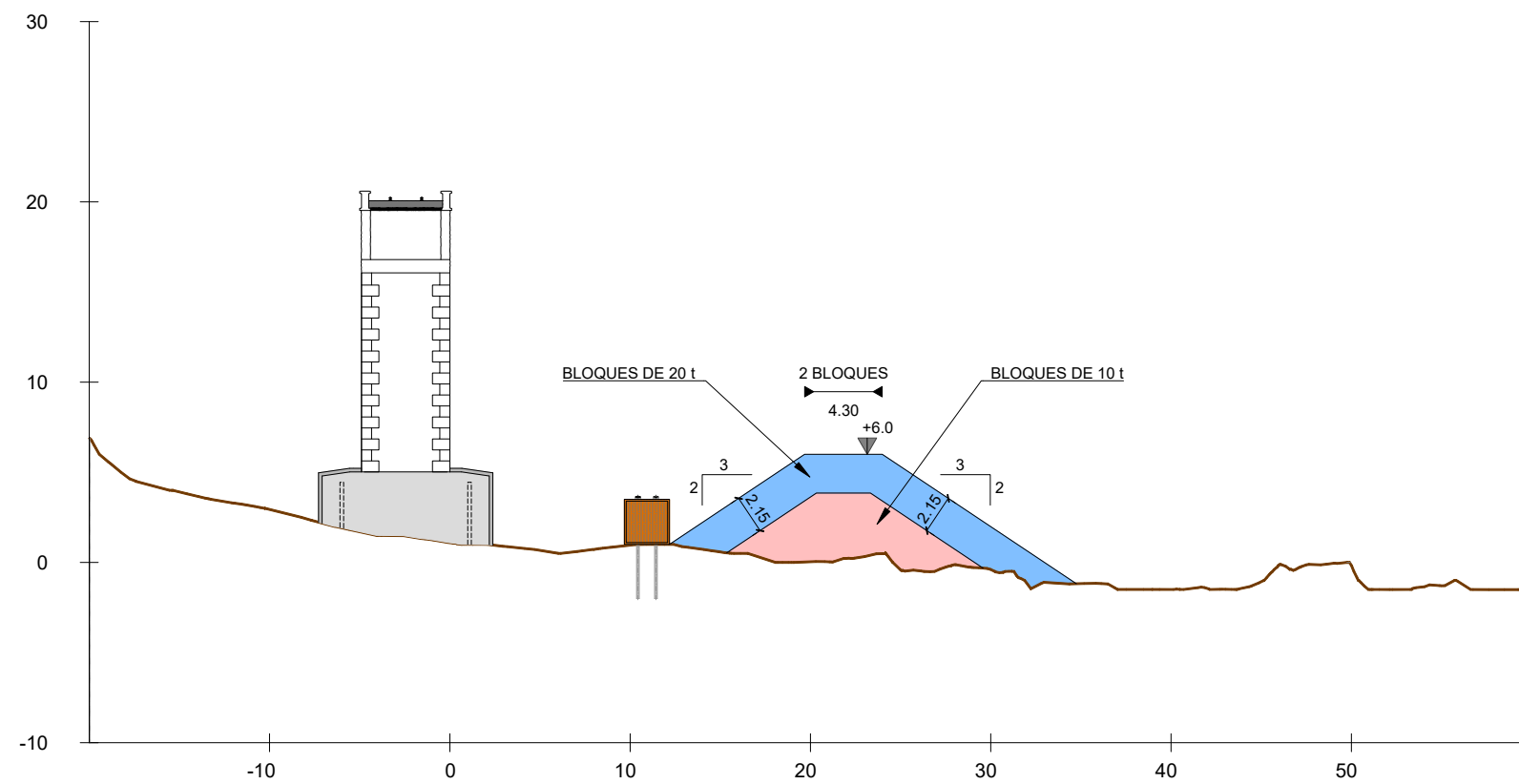
**MUNDAKAKO ZUBIBIAREN BABEZ ETA ERREPARAZIO OINARRIZKO PROIEKTUA**  
PROYECTO BÁSICO DE REPARACIÓN Y PROTECCIÓN  
DEL VIADUCTO DE MUNDAKA

PLANOAREN IZENBURUA  
TÍTULO DEL PLANO



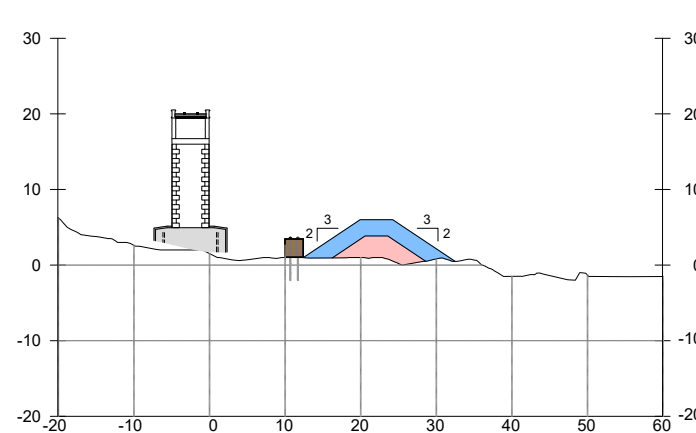
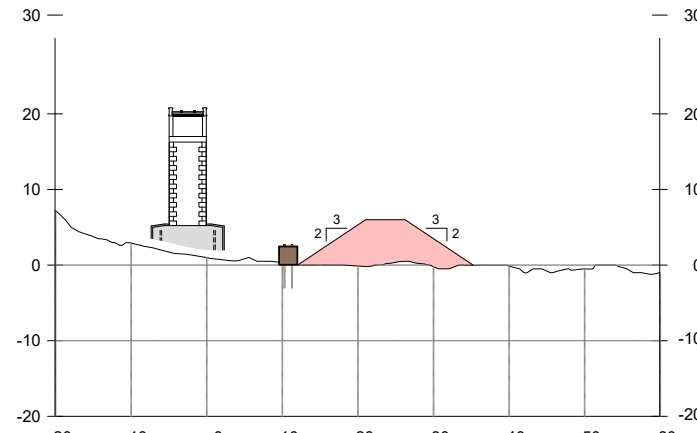
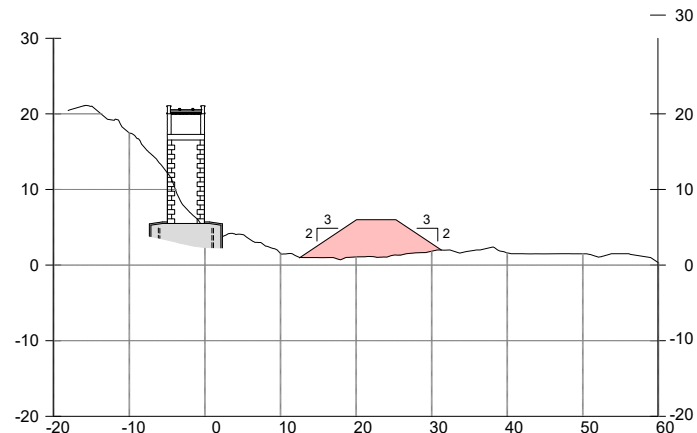
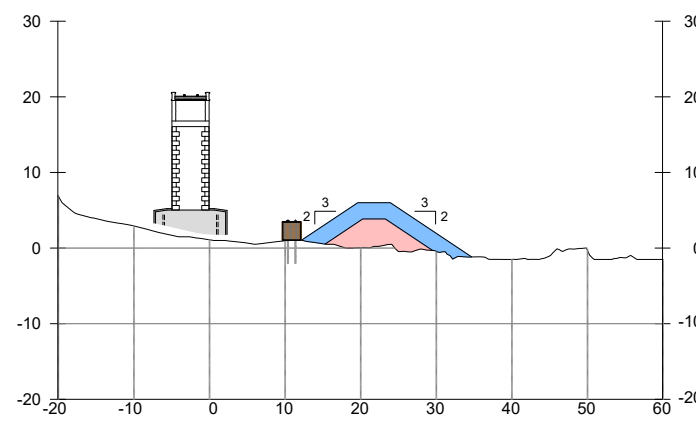
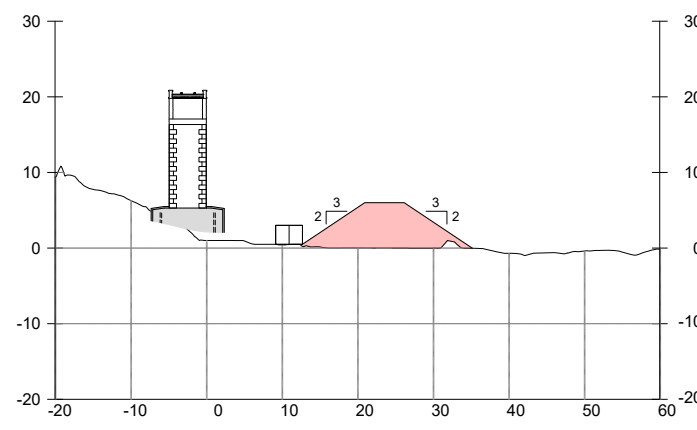
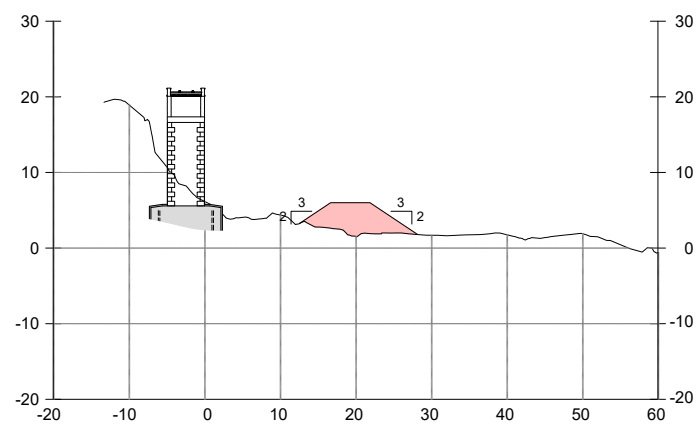
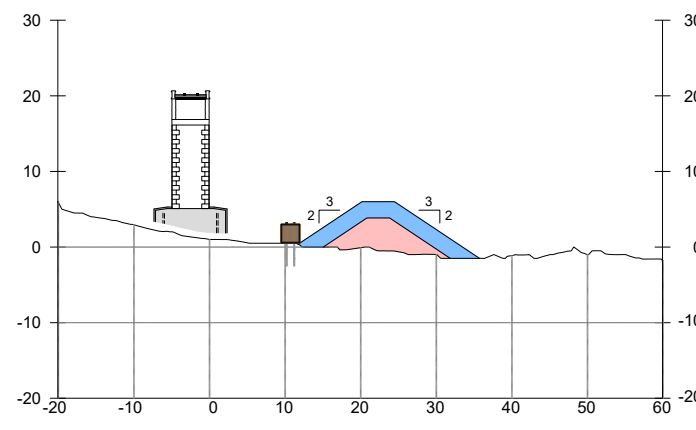
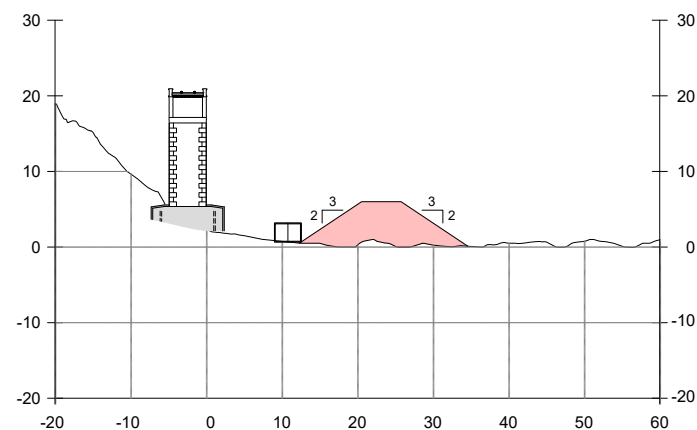
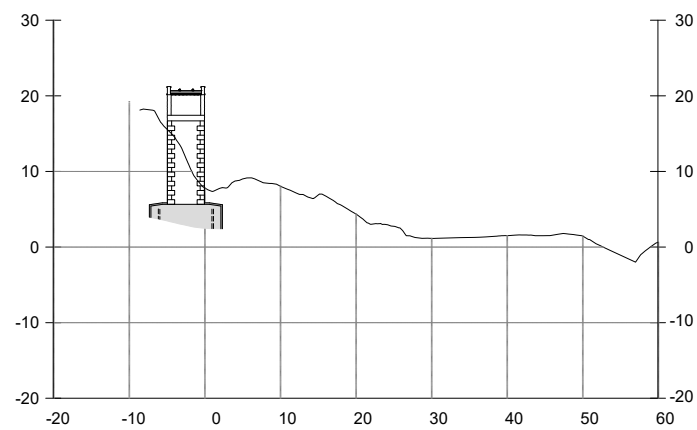
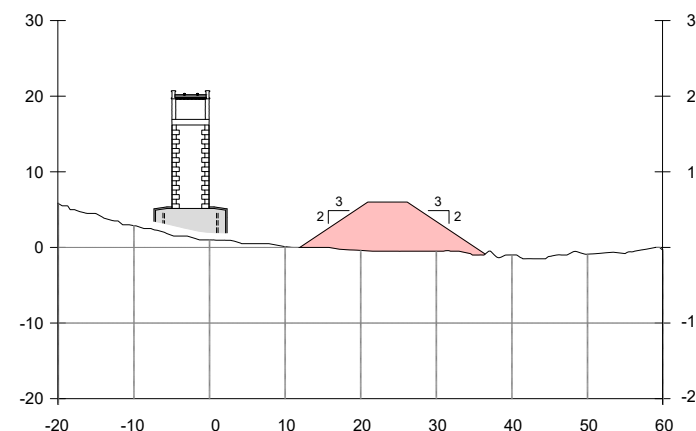
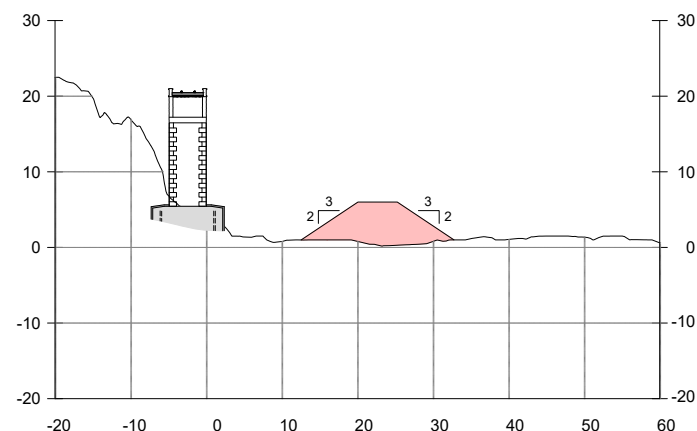
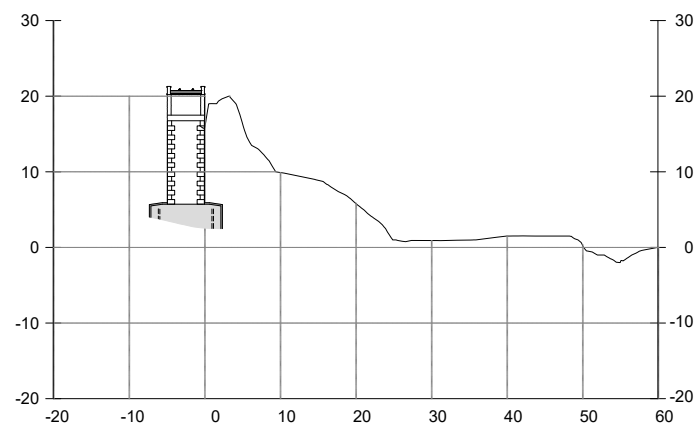


SECCIÓN TIPO BLOQUES 10 t

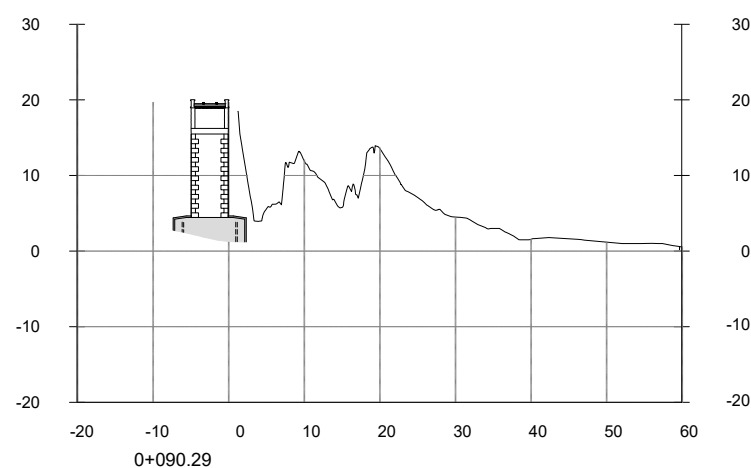
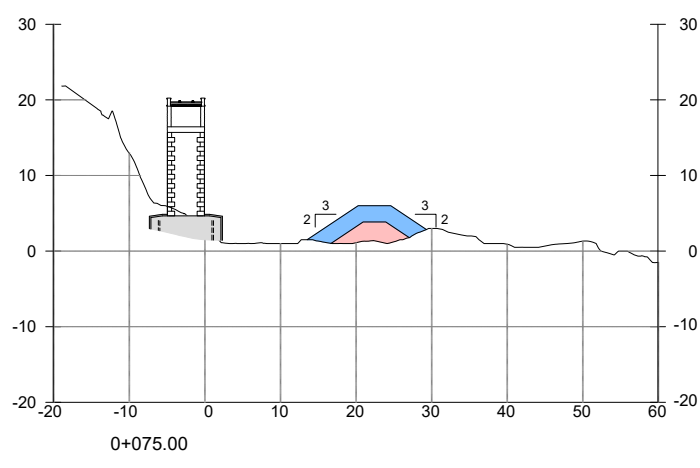
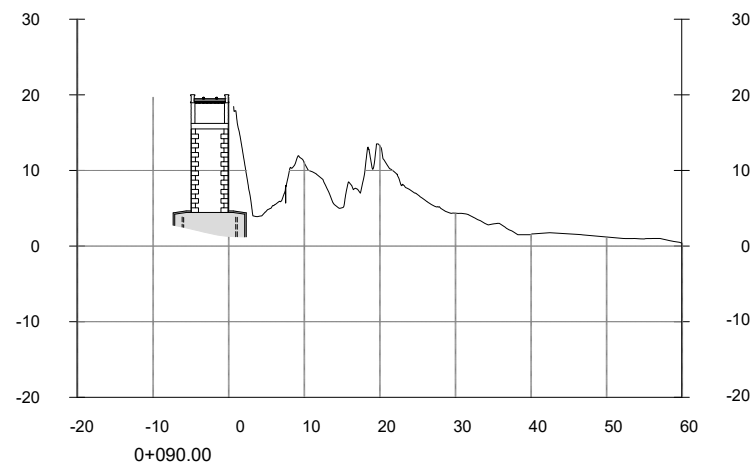
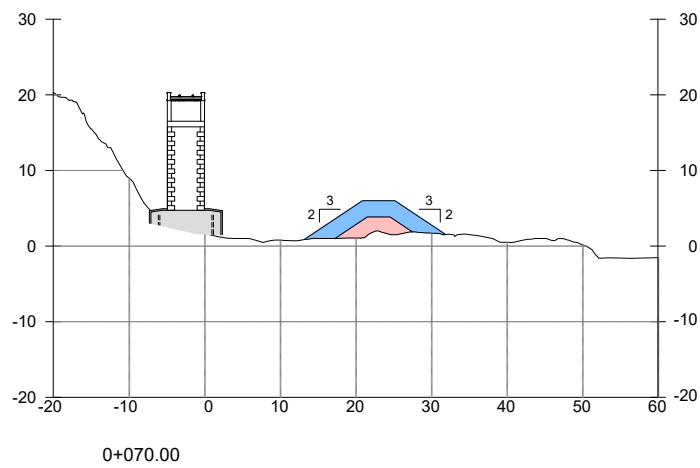
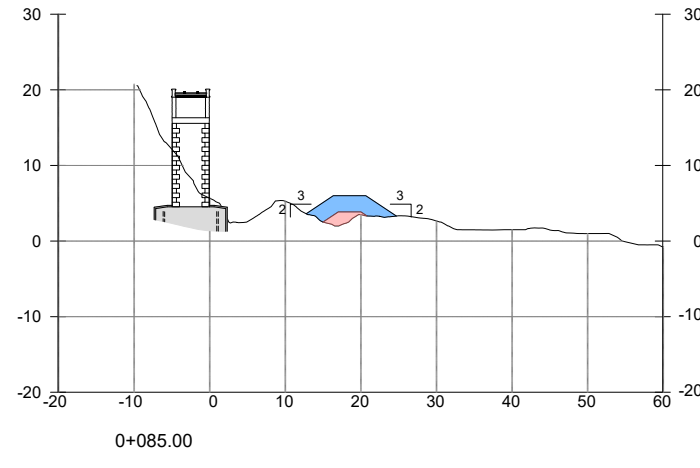
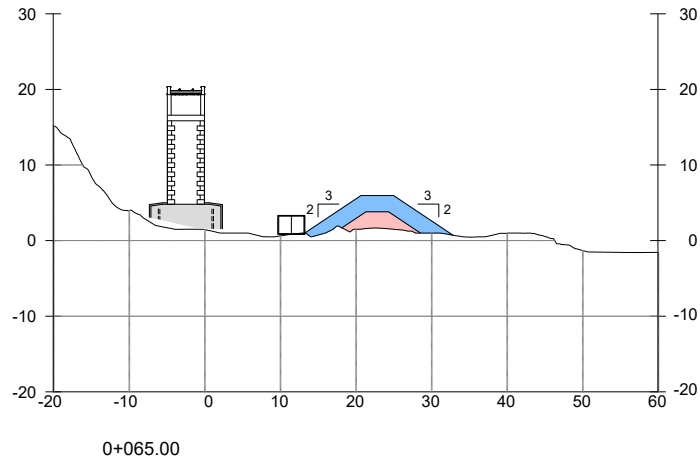
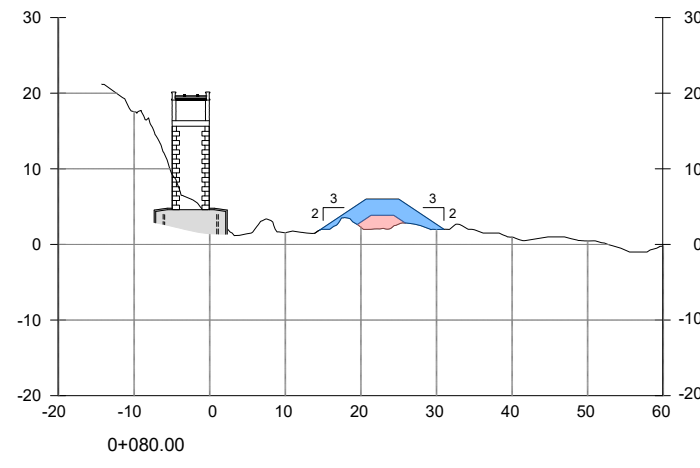
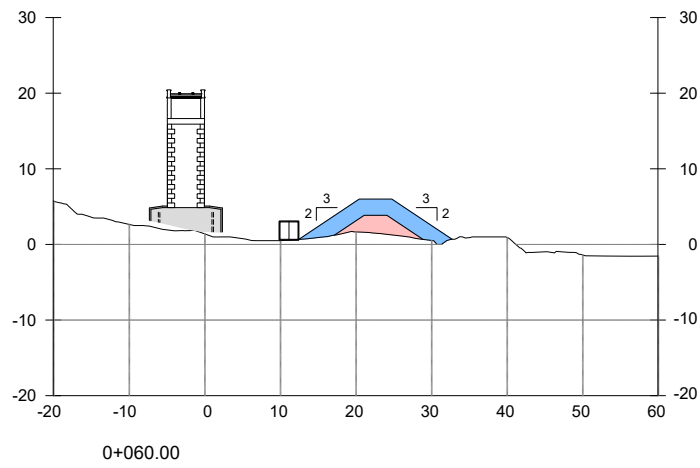


SECCIÓN TIPO BLOQUES 20 t

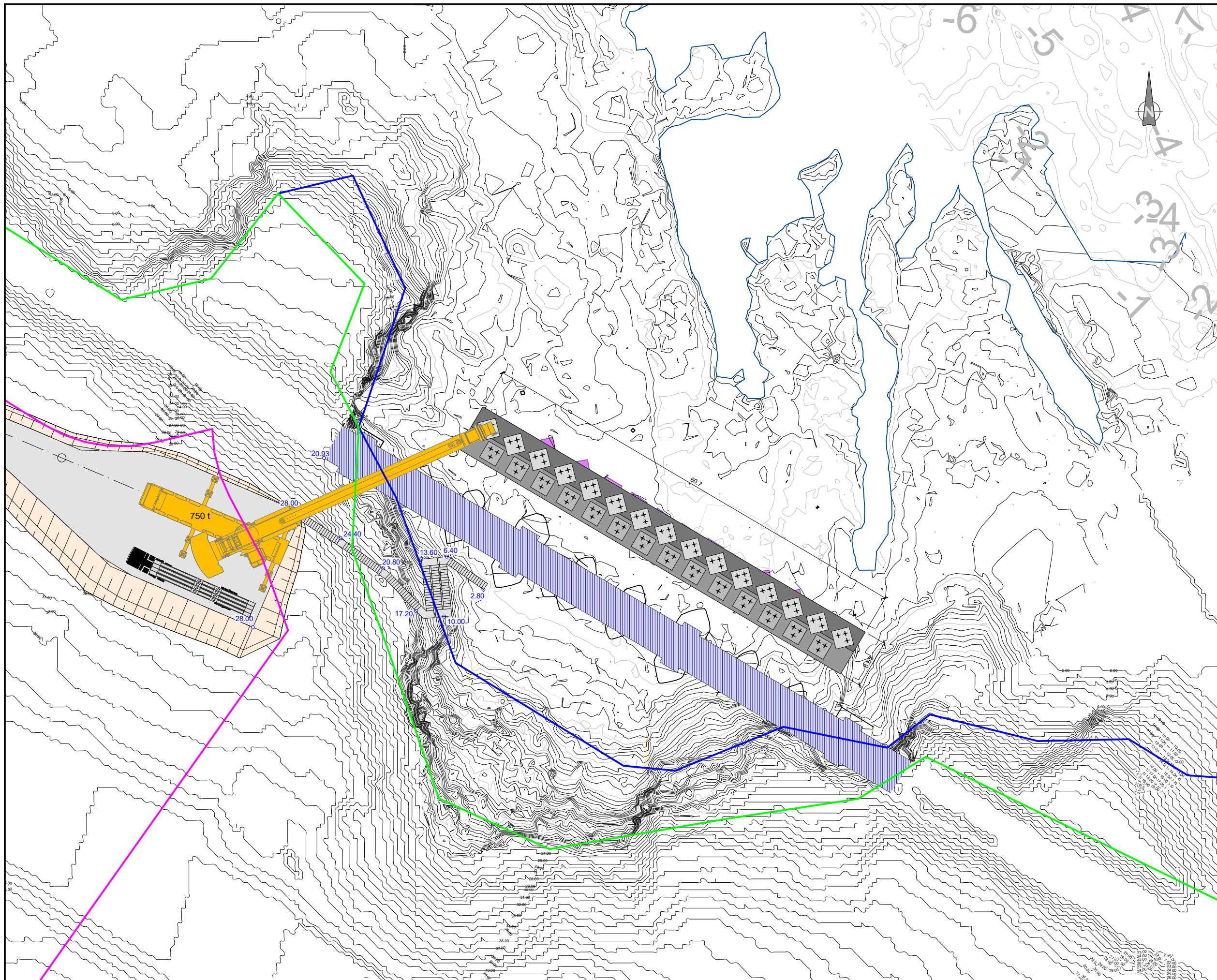












EUSKO JAURLARITZA

GOBIERNO VASCO

LURRALDE PLANGINTZA,  
ETXEBIZITZA ETA GARRAIO SAILA




DEPARTAMENTO DE PLANIFICACIÓN  
TERRITORIAL, VIVIENDA Y TRANSPORTES



PROIEKTUAREN IKUSKAPENA ETA ZUZENDARITZA  
INSPECCIÓN Y DIRECCIÓN DEL PROYECTO

ESKALA ORIGINALA  
ESCALA ORIGINAL



1:250


EN DIN A1

ESKALA GRAFIKOA  
ESCALA GRAFICA

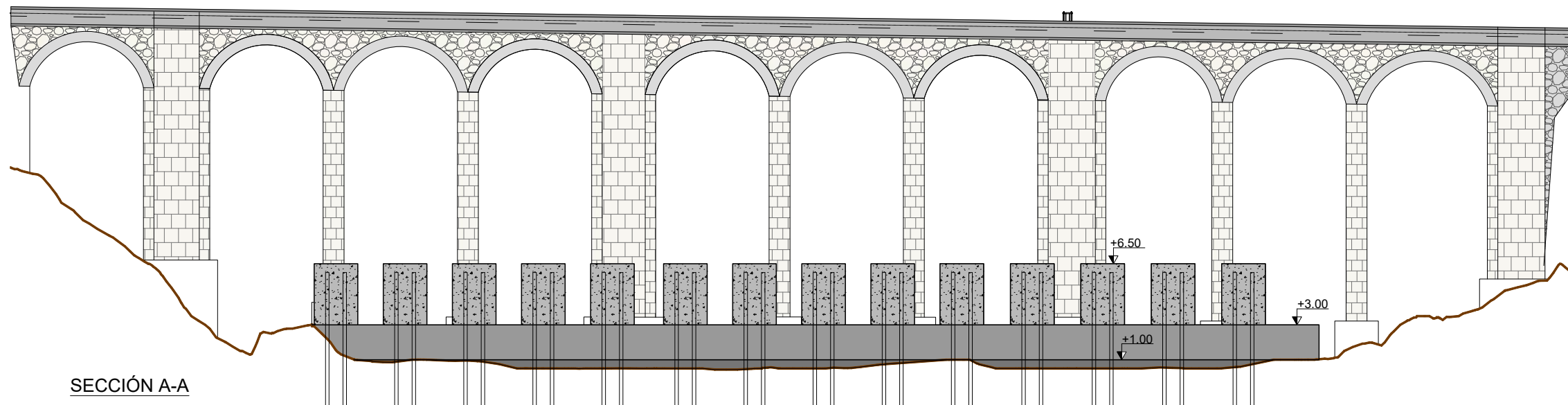
PROIEKTUAREN IZENBURUA  
TÍTULO DEL PROYECTO

MUNDAKAKO ZUBIBIAREN BABEZ ETA ERREPARAZIO OINARRIZKO PROIEKTUA  
PROYECTO BÁSICO DE REPARACIÓN Y PROTECCIÓN  
DEL VIADUCTO DE MUNDAKA

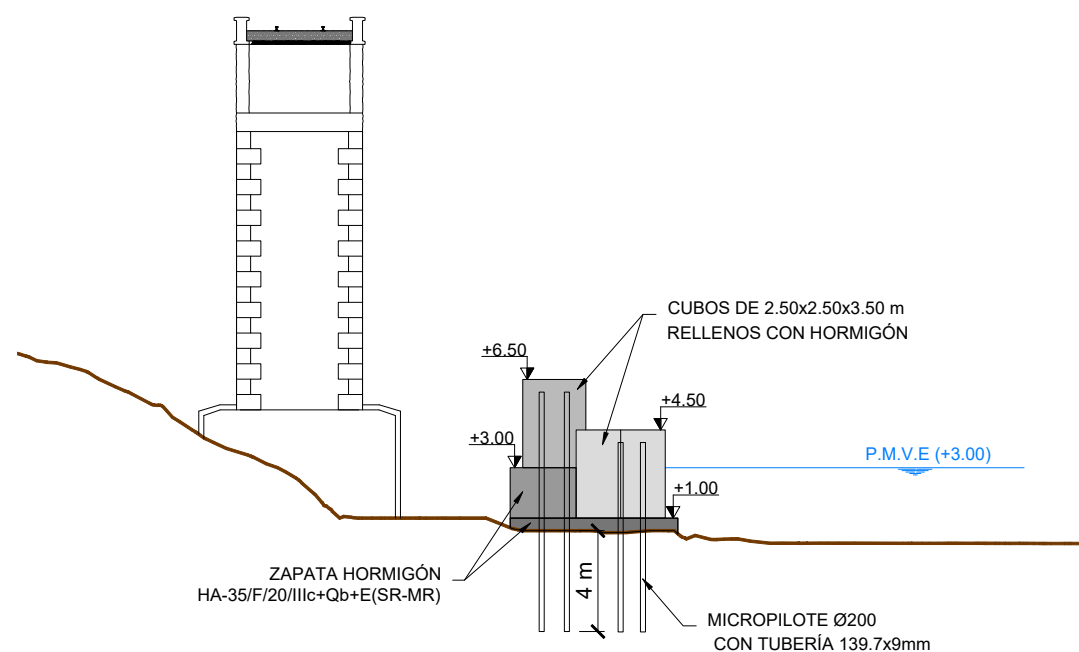
PLANOAREN IZENBURUA  
TÍTULO DEL PLANO



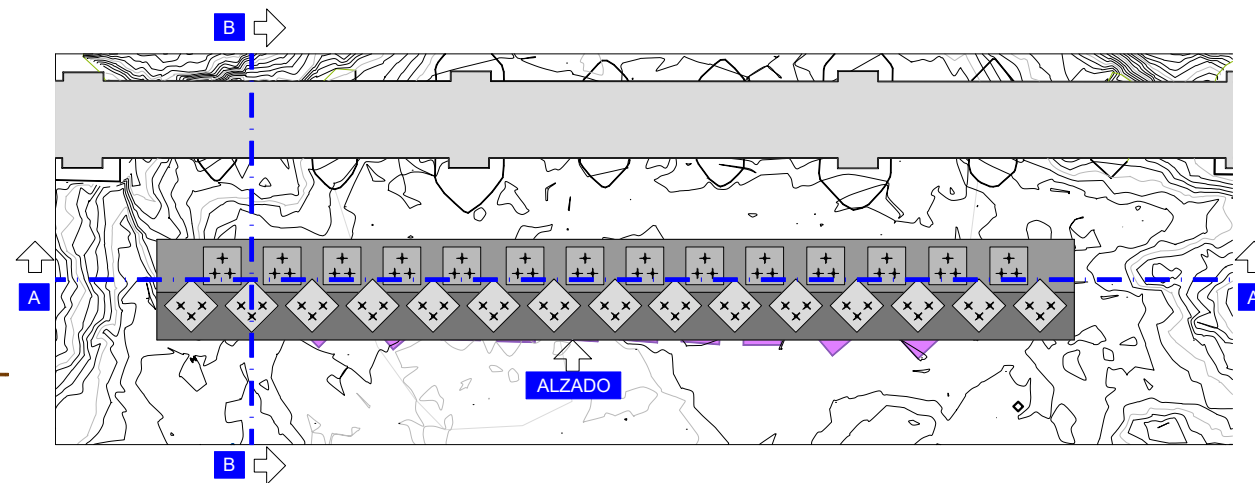
ALZADO



SECCIÓN A-A

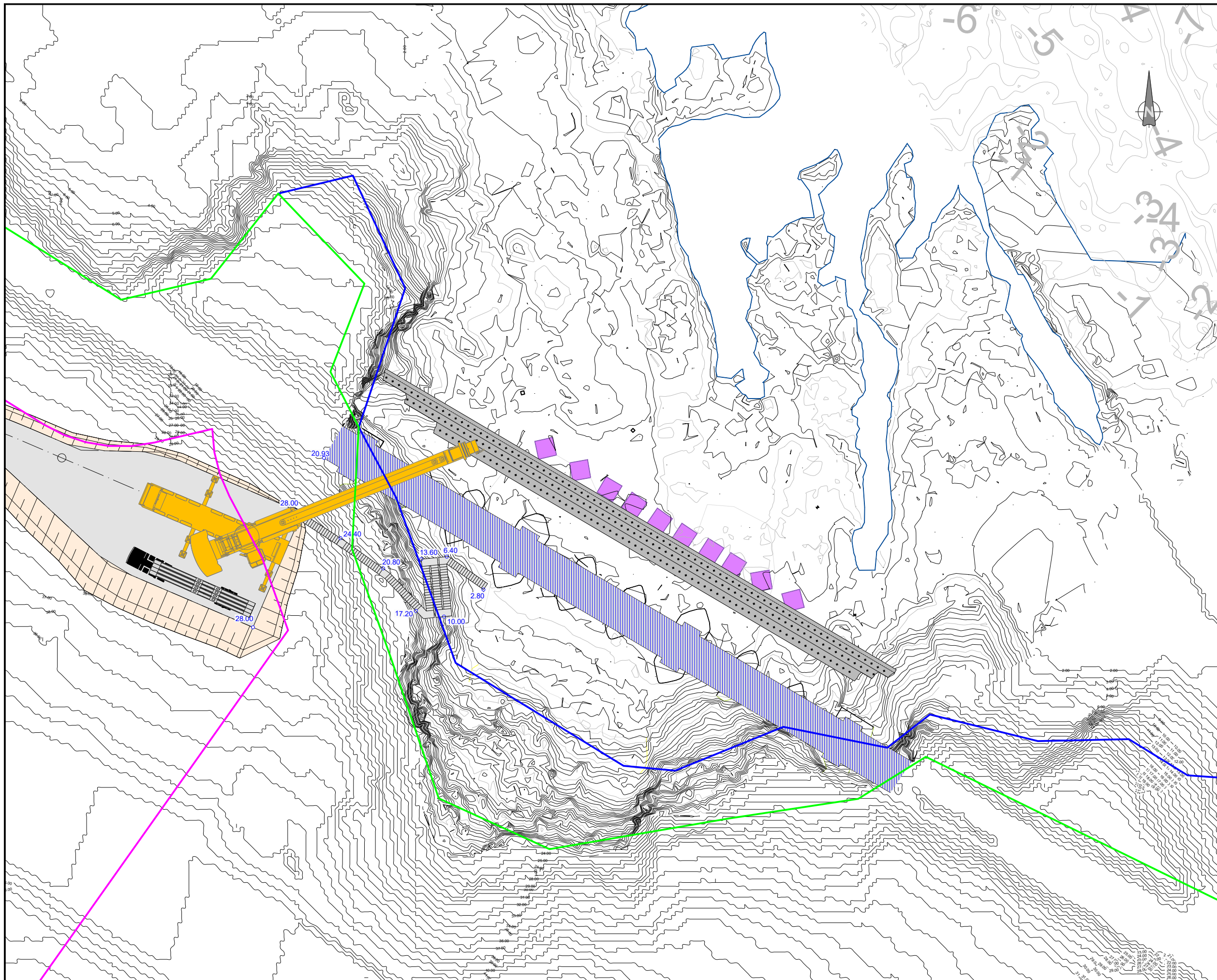


SECCIÓN B-B

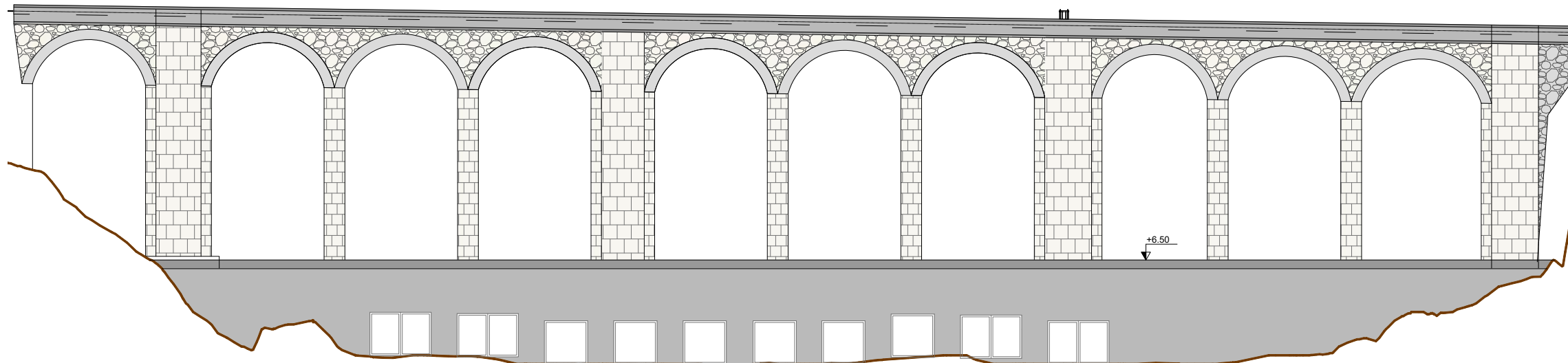


PLANTA

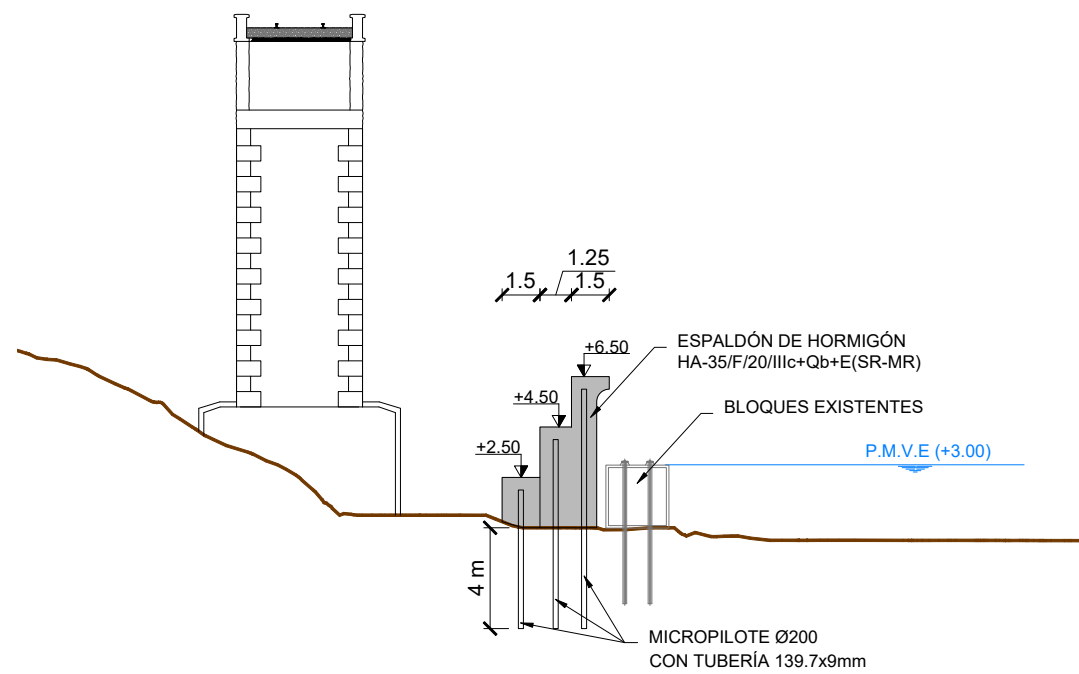




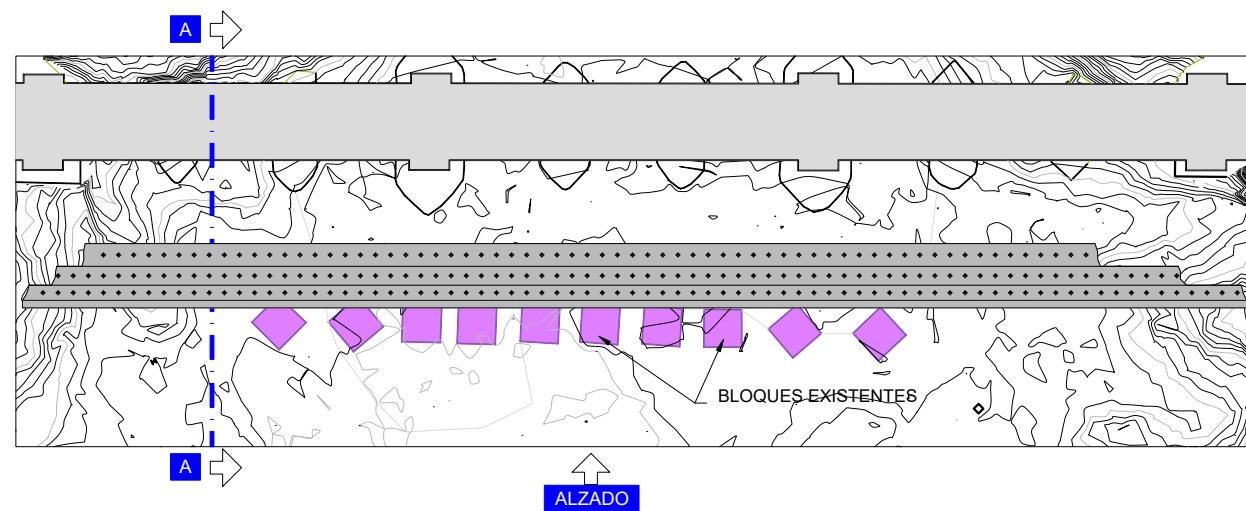




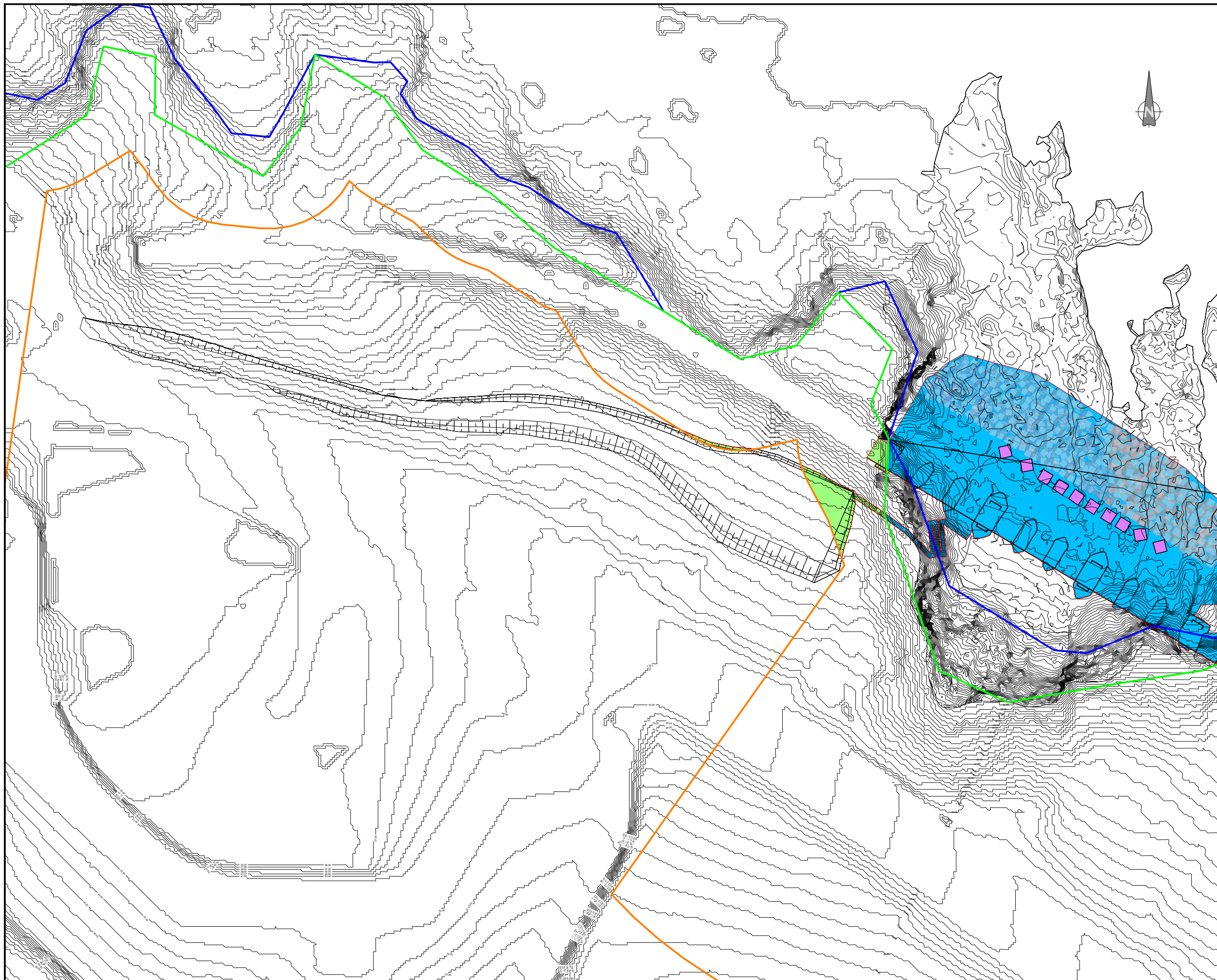
ALZADO  
ESC. 1:150



SECCIÓN A-A  
ESC. 1:150



PLANTA



EUSKO JAURLARITZA

GOBIERNO VASCO

LURRALDE PLANGINTZA,  
ETXEBIZITZA ETA GARRAIO SAILA



DEPARTAMENTO DE PLANIFICACIÓN  
TERRITORIAL, VIVIENDA Y TRANSPORTES



PROIEKTUAREN IKUSKAPENA ETA ZUZENDARITZA  
INSPECCIÓN Y DIRECCIÓN DEL PROYECTO

ESKALA ORIGINALA  
ESCALA ORIGINAL

1:400  
EN DIN A1



ESKALA GRAFIKOA  
ESCALA GRAFICA

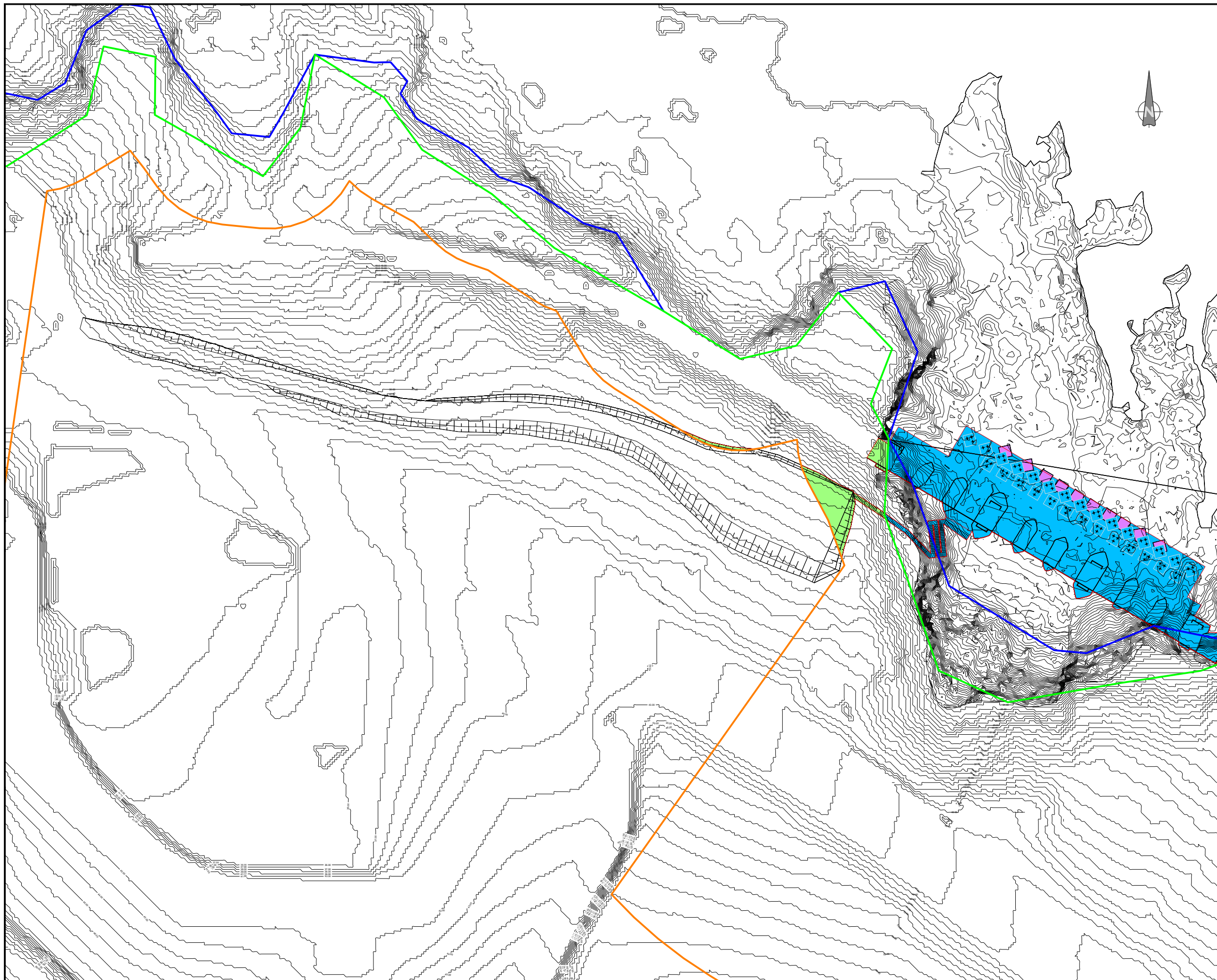
PROIEKTUAREN IZENBURUA  
TÍTULO DEL PROYECTO

**MUNDAKAKO ZUBIBIAREN BABEZ ETA ERREPARAZIO OINARRIZKO PROIEKTUA**  
PROYECTO BÁSICO DE REPARACIÓN Y PROTECCIÓN  
DEL VIADUCTO DE MUNDAKA

PLANOAREN IZENBURUA  
TÍTULO DEL PLANO

A1





EUSKO JAURLARITZA

GOBIERNO VASCO

LURRALDE PLANGINTZA,  
ETXEBIZITZA ETA GARRAIO SAILA



DEPARTAMENTO DE PLANIFICACIÓN  
TERRITORIAL, VIVIENDA Y TRANSPORTES



euskal trenbide sarea

PROIEKTUAREN IKUSKAPENA ETA ZUZENDARITZA  
INSPECCIÓN Y DIRECCIÓN DEL PROYECTO

ESKALA ORIGINALA  
ESCALA ORIGINAL

1:400

EN DIN A1

0 5 10 15 20

ESKALA GRAFIKOA  
ESCALA GRAFICA

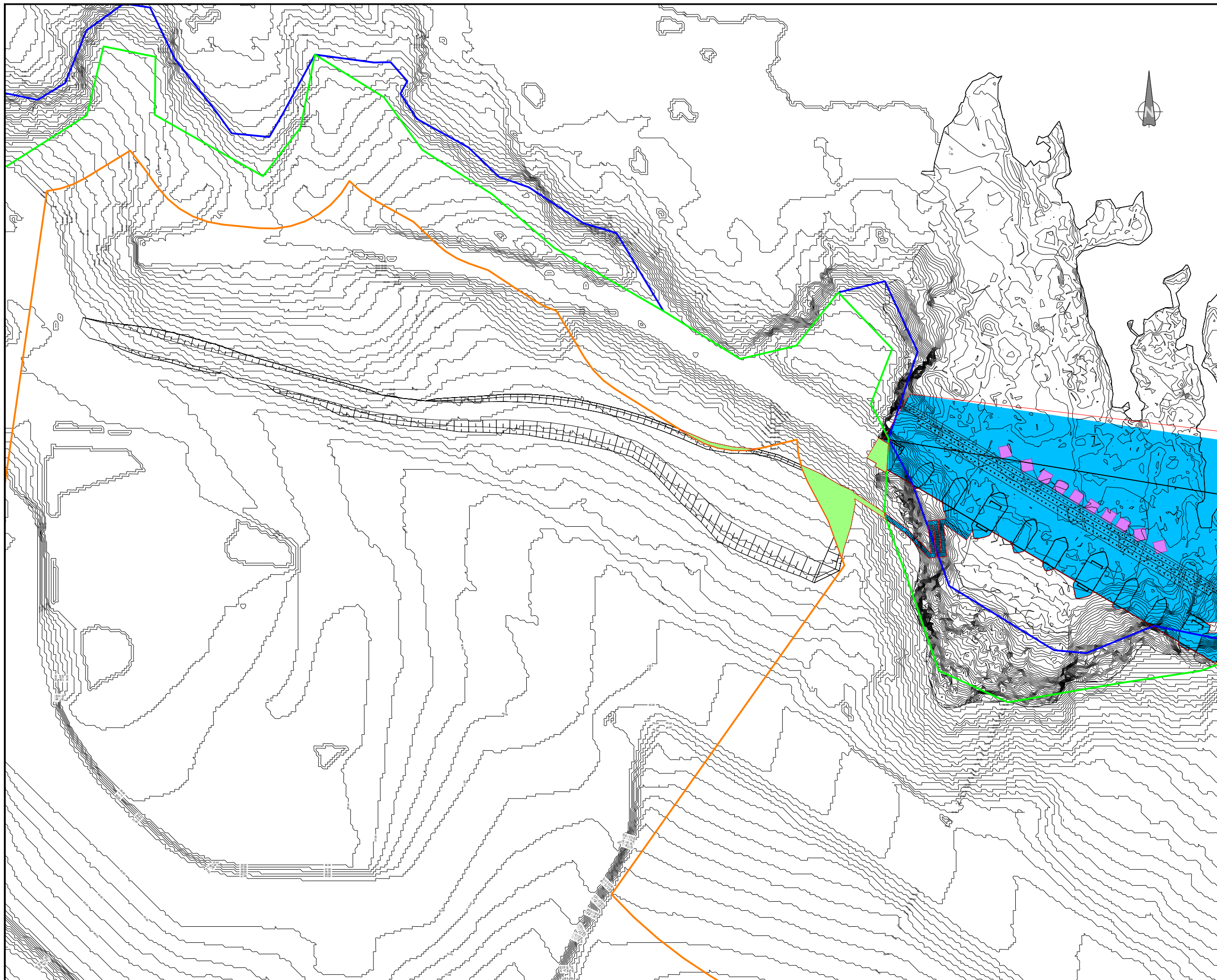
PROIEKTUAREN IZENBURUA  
TÍTULO DEL PROYECTO

MUNDAKAKO ZUBIBIAREN BABEZ ETA ERREPARAZIO OINARRIZKO PROIEKTUA  
PROYECTO BÁSICO DE REPARACIÓN Y PROTECCIÓN  
DEL VIADUCTO DE MUNDAKA

PLANOAREN IZENBURUA  
TÍTULO DEL PLANO

AI





EUSKO JAURLARITZA

GOBIERNO VASCO

LURRALDE PLANGINTZA,  
ETXEBIZITZA ETA GARRAIO SAILA



DEPARTAMENTO DE PLANIFICACIÓN  
TERRITORIAL, VIVIENDA Y TRANSPORTES



euskal trenbide sarea

PROIEKTUAREN IKUSKAPENA ETA ZUZENDARITZA  
INSPECCIÓN Y DIRECCIÓN DEL PROYECTO

ESKALA ORIGINALA  
ESCALA ORIGINAL

1:400

EN DIN A1

0 5 10 15 20

ESKALA GRAFIKOA  
ESCALA GRAFICA

PROIEKTUAREN IZENBURUA  
TÍTULO DEL PROYECTO

**MUNDAKAKO ZUBIBIAREN BABEZ ETA ERREPARAZIO OINARRIZKO PROIEKTUA**  
PROYECTO BÁSICO DE REPARACIÓN Y PROTECCIÓN  
DEL VIADUCTO DE MUNDAKA

PLANOAREN IZENBURUA  
TÍTULO DEL PLANO

AI