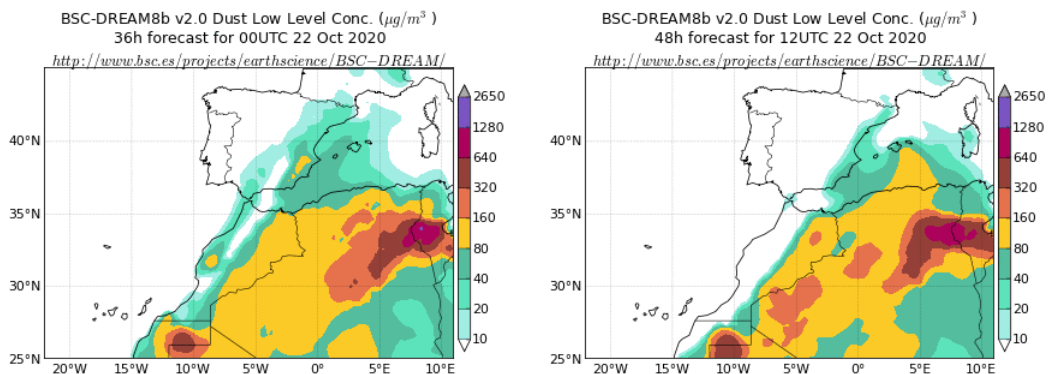


## Predicción de intrusión de masas de aire africano sobre España para el día 22 de octubre de 2020

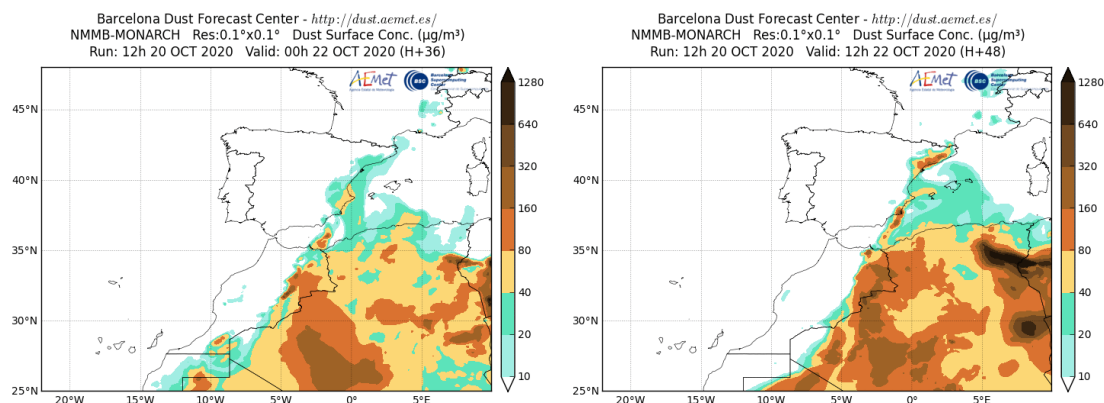
Los modelos consultados prevén la presencia de masas de aire africano sobre la Península y las islas Baleares para el día 22 de octubre. Estiman concentraciones de polvo en superficie en los rangos 10-320  $\mu\text{g}/\text{m}^3$  para el sureste, este y noreste de la Península, 10-80  $\mu\text{g}/\text{m}^3$  para las islas Baleares y 10-40  $\mu\text{g}/\text{m}^3$  para el centro peninsular. Según el modelo SKIRON también podría producirse depósito seco de polvo sobre el sureste, este y noreste de la Península, y húmedo sobre casi toda la superficie peninsular y las islas Baleares a lo largo del día.

El modelo BSC-DREAM8b v2.0 no prevé la presencia de masas de aire africano sobre la Península y las islas Baleares para el día 22 de octubre. Estima concentraciones de polvo en superficie en los rangos 10-160  $\mu\text{g}/\text{m}^3$  para el sureste y este peninsular y las islas Baleares y 10-40  $\mu\text{g}/\text{m}^3$  para el suroeste, centro y noreste peninsular.



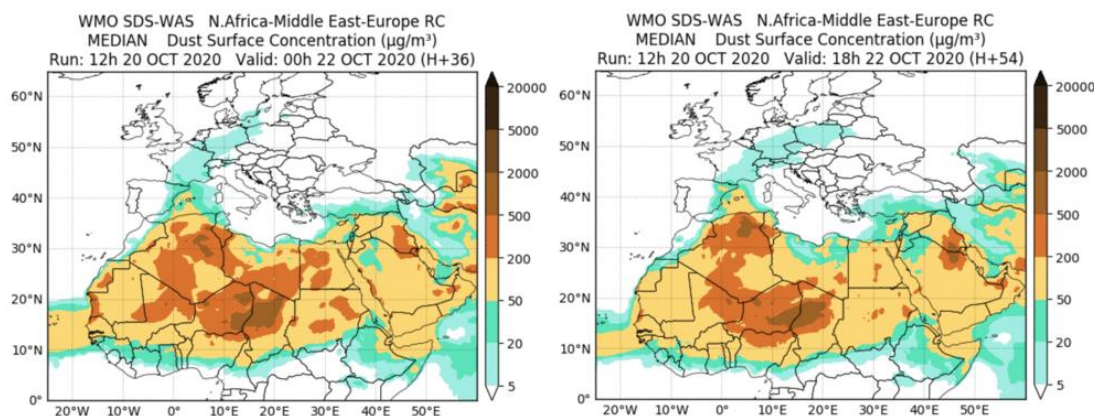
Concentración de polvo ( $\mu\text{g}/\text{m}^3$ ) predicha por el modelo BSC-DREAM8b v2.0 para el día 22 de octubre de 2020 a las 00 UTC (izquierda) y a las 12 UTC (derecha). © Barcelona Supercomputing Center.

El modelo NMMB-MONARCH prevé también la presencia de masas de aire africano a nivel de superficie sobre las islas Baleares y la Península para el día 22 de octubre. Estima concentraciones de polvo en superficie en los rangos 10-320  $\mu\text{g}/\text{m}^3$  para el sureste, este y noreste de la Península y 10-80  $\mu\text{g}/\text{m}^3$  para las islas Baleares.



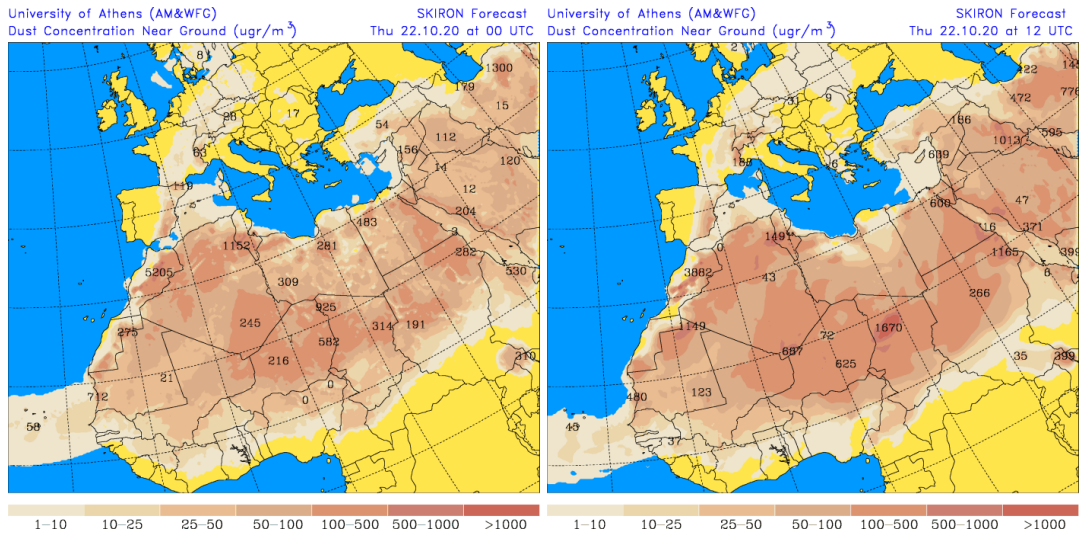
Concentración de polvo ( $\mu\text{g}/\text{m}^3$ ) predicha por el modelo NMMB-MONARCH para el día 22 de octubre de 2020 a las 00 UTC (izquierda) y a las 12 UTC (derecha). © Barcelona Dust Forecast Center.

El resultado de la comparación de modelos proporcionada por WMO SDS-WAS prevé la presencia de polvo a nivel de superficie sobre la Península y las islas Baleares para el día 22 de octubre. Estima concentraciones de polvo en los rangos  $5\text{-}20 \mu\text{g}/\text{m}^3$  para el sureste peninsular y  $5\text{-}200 \mu\text{g}/\text{m}^3$  para el este y noreste de la Península y las islas Baleares.



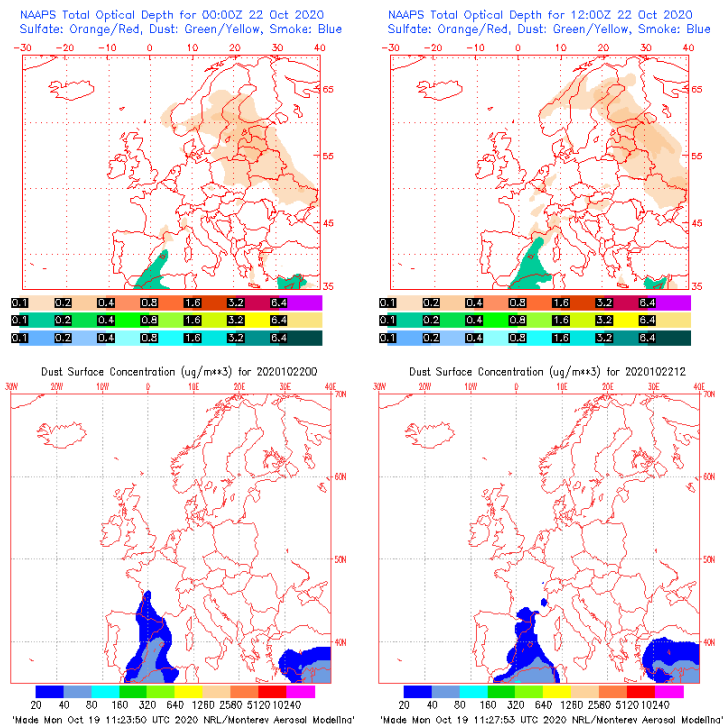
Resultados de la comparación de múltiples modelos de predicción de concentración de polvo (mediana en  $\mu\text{g}/\text{m}^3$ ) para el día 22 de octubre de 2020 a las 00h y a las 18h UTC. Sand and Dust Storm Warning Advisory and Assessment System Regional Center for Northern Africa, Middle East and Europe (SDS-WAS NAMEE RC; <http://sds-was.aemet.es>), gestionado conjuntamente por la Agencia Estatal de Meteorología (AEMET; <http://www.aemet.es>) y Barcelona Supercomputing Center (BSC, <https://www.bsc.es/>).

El modelo SKIRON prevé la presencia de masas de aire africano sobre la Península y las islas Baleares para el día 22 de octubre. Estima concentraciones de polvo en superficie en los rangos  $1\text{-}500 \mu\text{g}/\text{m}^3$  para el sureste, este y noreste peninsular,  $1\text{-}50 \mu\text{g}/\text{m}^3$  para el centro peninsular y  $1\text{-}25 \mu\text{g}/\text{m}^3$  para las islas Baleares.

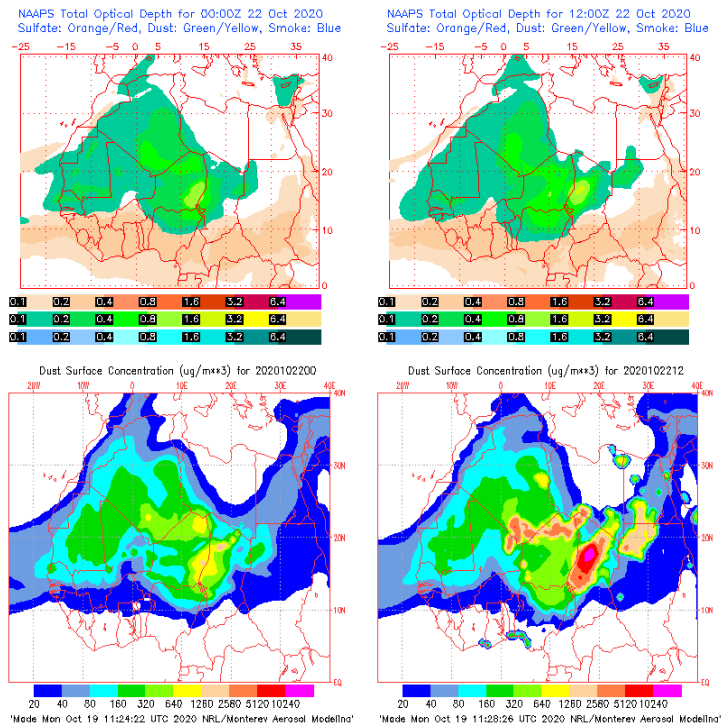


Concentración de polvo ( $\mu\text{g}/\text{m}^3$ ) predicha por el modelo SKIRON para el día 22 de octubre de 2020 a las 00 UTC y a las 12 UTC © Universidad de Atenas.

El modelo NAAPs prevé también la presencia de masas de aire africano sobre la Península y las islas Baleares para el día 22 de octubre. Estima concentraciones de polvo en superficie en los rangos 20-80  $\mu\text{g}/\text{m}^3$  para la zona de levante y las islas Baleares y 20-40  $\mu\text{g}/\text{m}^3$  para el sureste, centro, norte y noreste peninsular.

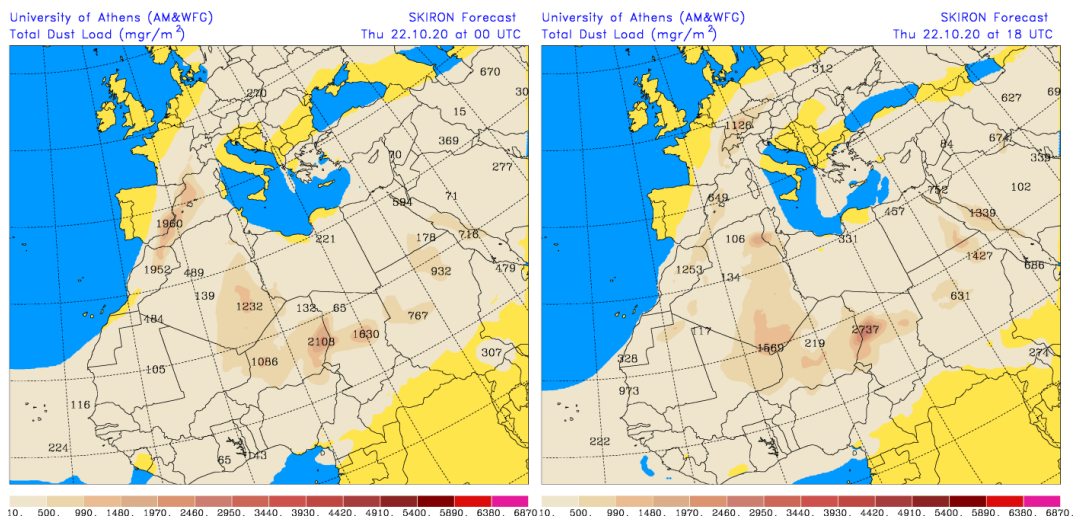


Espesor óptico de aerosoles a 550 nm (arriba) y concentración de polvo a nivel de superficie (abajo) previstos por el modelo NAAPS para el día 22 de octubre de 2020 a las 00 UTC y a las 12 UTC. ©Naval Research Laboratory (NRL), Monterey, CA.



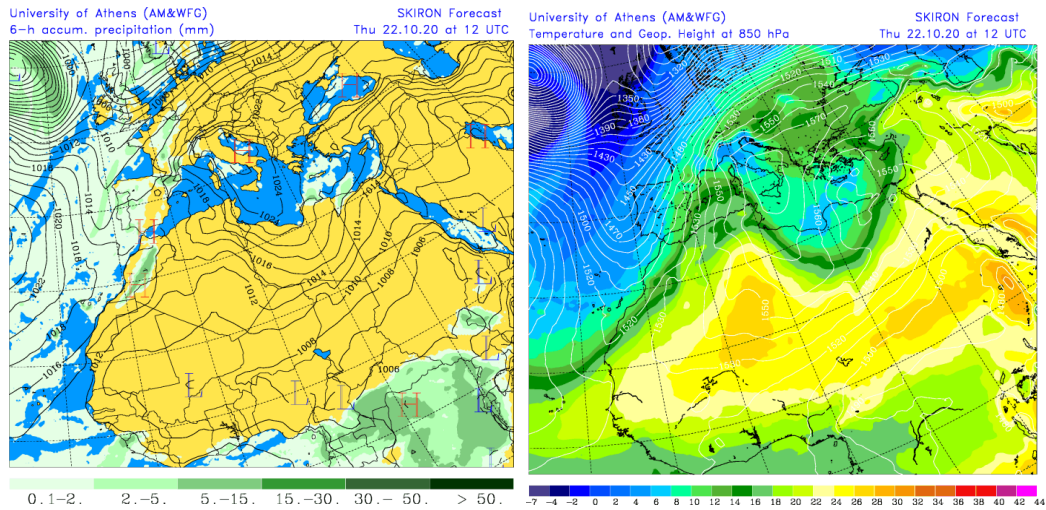
Espesor óptico de aerosoles a 550 nm (arriba) y concentración de polvo a nivel de superficie (abajo) previstos por el modelo NAAPS para el día 22 de octubre de 2020 a las 00 UTC y a las 12 UTC. ©Naval Research Laboratory (NRL), Monterey, CA.

Los mapas de carga total de polvo, así como los de presión a nivel del mar y altura geopotencial a nivel de 850 hPa proporcionados por el modelo SKIRON, muestran la presencia de masas de aire africano sobre la Península y las islas Baleares para el día 22 de octubre, favorecida por el anticiclón predominante sobre el Mediterráneo.



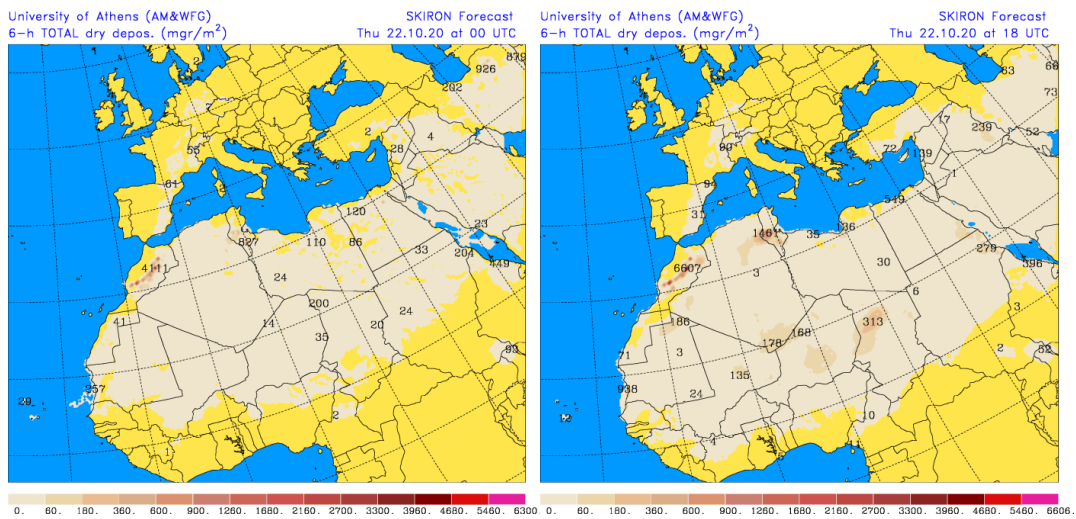
Carga total de polvo ( $\text{mg}/\text{m}^2$ ) predicha por el modelo SKIRON para el día 22 de octubre de 2020 a las 00 UTC (izquierda) y a las 18 UTC (derecha). © Universidad de Atenas.



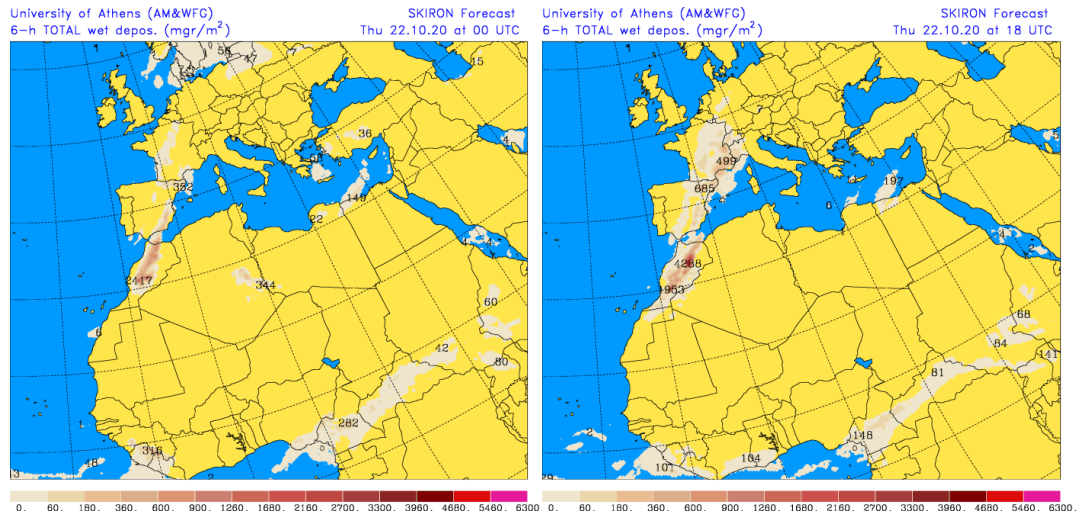


Precipitación acumulada (mm) y presión a nivel del mar (hPa) (izquierda) y campo de temperaturas (°C) y de altura geopotencial a 850 hPa (derecha) previsto por el modelo SKIRON para el día 22 de octubre de 2020 a las 12 UTC. © Universidad de Atenas.

Según el modelo SKIRON también podría producirse depósito seco de polvo sobre el sureste, este y noreste de la Península, y húmedo sobre casi toda la superficie peninsular y las islas Baleares a lo largo del día 22 de octubre.



Depósito seco de polvo ( $\text{mg}/\text{m}^2$ ) predicho por el modelo SKIRON para el día 22 de octubre de 2020 a las 00 UTC (izquierda) y a las 18 UTC (derecha). © Universidad de Atenas



Depósito húmedo de polvo ( $\text{mg}/\text{m}^2$ ) predicho por el modelo SKIRON para el día 22 de octubre de 2020 a las 00 UTC (izquierda) y a las 18 UTC (derecha). © Universidad de Atenas

Fecha de elaboración de la predicción: 21 de octubre de 2020

Predicción elaborada por Noemí Pérez (IDAEA-CSIC)

Los datos son propiedad de la Dirección General de Calidad y Evaluación Ambiental, del Ministerio para la Transición Ecológica y el Reto Demográfico, y han sido obtenidos y se suministran en el marco del “Encargo del Ministerio para la Transición Ecológica a la Agencia Estatal Consejo Superior de Investigaciones Científicas para la detección de episodios naturales de aportes transfronterizos de partículas y otras fuentes de contaminación de material particulado, y de formación de ozono troposférico”.