

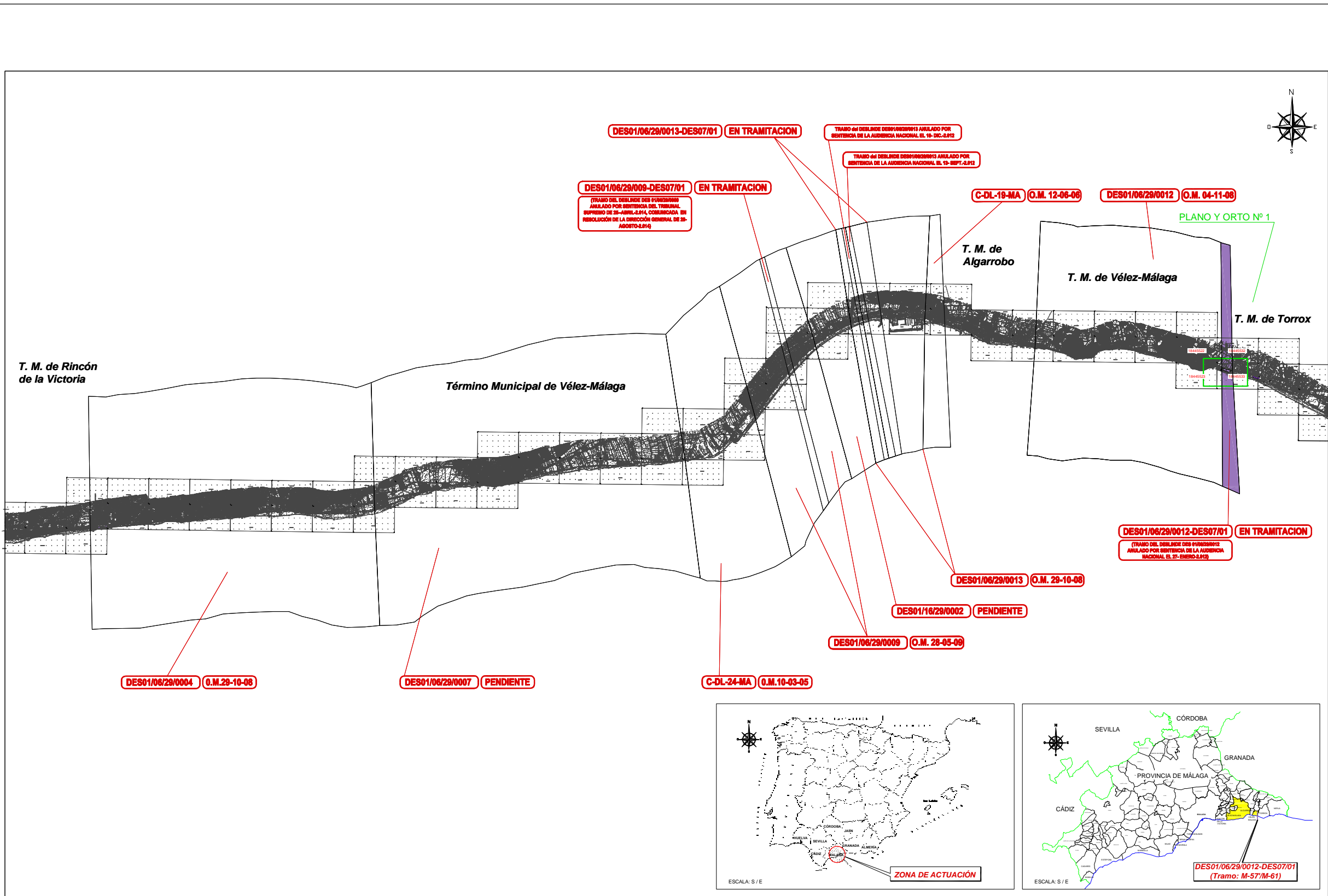
Ministerio de Agricultura y Pesca, Alimentación y Medio Ambiente  
DIRECCIÓN GENERAL DE LA SOSTENIBILIDAD DE LA COSTA Y EL MAR  
DEMARCACIÓN DE COSTAS ANDALUCÍA-MEDITERRÁNEO  
MÁLAGA




**TRAMO DEL DESLINDE DE DOMINIO PÚBLICO MARÍTIMO-TERRESTRE  
DES01/06/29/0012 (O.M. 04-11-2.008)  
COMPRENDIDO ENTRE LOS VÉRTICES M-57' Y M-61,  
EN EL TÉRMINO MUNICIPAL DE VÉLEZ-MÁLAGA**

- ABRIL-2.018 -

**DES01/06/29/0012-DES07/01 EN TRAMITACIOII**






Ministerio de Agricultura y Pesca, Alimentación y Medio Ambiente.  
DIRECCIÓN GENERAL DE LA SOSTENIBILIDAD DE LA COSTA Y EL MAR  
DEMARCACIÓN DE COSTAS ANDALUCÍA-MEDITERRÁNEO  
MÁLAGA

TRAMO DEL DESLINDE DE DOMINIO PÚBLICO MARÍTIMO-TERRESTRE  
DES01/06/29/0012 (O.M. 04-11-2008)  
COMPRENDIDO ENTRE LOS VERTICES M-57 Y M-61,  
EN EL TÉRMINO MUNICIPAL DE VELEZ-MÁLAGA

**DES01/06/29/0012-DES07/01 EN TRAMITACIÓN**

PLANO Nº: <b>0</b>	HOJA Nº: <b>0</b>	REFERENCIA: DES01/06/29/0012-DES07/01	ESCALA: 1 / 30.000	ESCALA GRÁFICA: 
PLANO: SITUACIÓN Y EMPLAZAMIENTO				

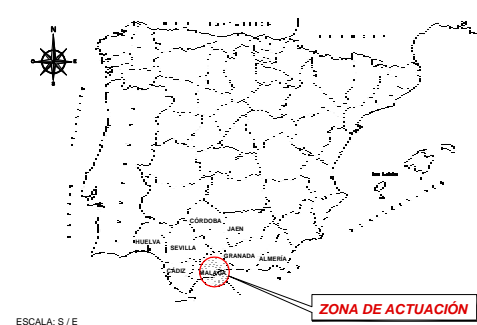
EXAMINADO Y CONFORME	
EL JEFE DE SERVICIO:  Fdo.: Juan José Valero Guerra	EL JEFE DE LA DEMARCACIÓN:  Fdo.: Ángel González Castiella
FECHA: Abril 2018	

INFORMACIÓN CARTOGRÁFICA	GRÁFICO DE DISTRIBUCIÓN DE HOJAS
<ul style="list-style-type: none"> <li>• PROYECCIÓN U.T.M. - ELIPSOIDE HAYFORD - HURO 30° S - DATUM ETRIPES</li> <li>• VUELO FOTOGRAMÉTRICO D.G. COSTAS OCTUBRE 2004 - ENERO 2005</li> <li>• LEVANTAMIENTO TOPOGRÁFICO ENLAZADO A LA RED GEODÉSICA</li> <li>• RESTITUCIÓN Y DIBUJO OCTUBRE 2005-ABRIL 2006</li> </ul>	

**SIGNOS CONVENCIONALES**

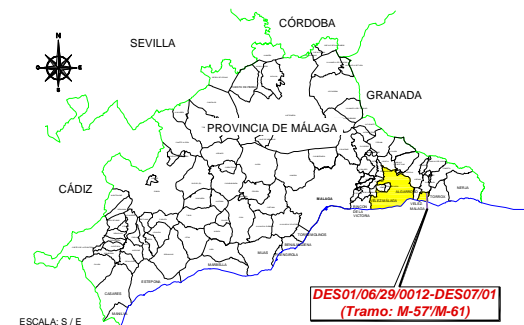
Línea deslinde D.P.M.T. APROBADA POR O.M.	DESLINDE D.P.M.T. APROBADO POR O.M.	VERTICES RED GEODÉSICA
Límite servidumbre tránsito PROPIEDAD	SERVIDUMBRE DE TRÁNSITO APROBADA POR O.M.	CALCATAS MAESTRAS
Límite servidumbre protección PROPIEDAD	SERVIDUMBRE DE PROTECCIÓN APROBADA POR O.M.	S.L.U./N.L.U. SUELO URBANO / INCLUIDO
Límite parcelas colindantes	Límite parcelas colindantes	

VERTICES DE LA POLIGONAL DEL DESLINDE	VERTICES DE LA RIBERA DEL MAR
---------------------------------------	-------------------------------




ESCALA: S / E

ZONA DE ACTUACIÓN

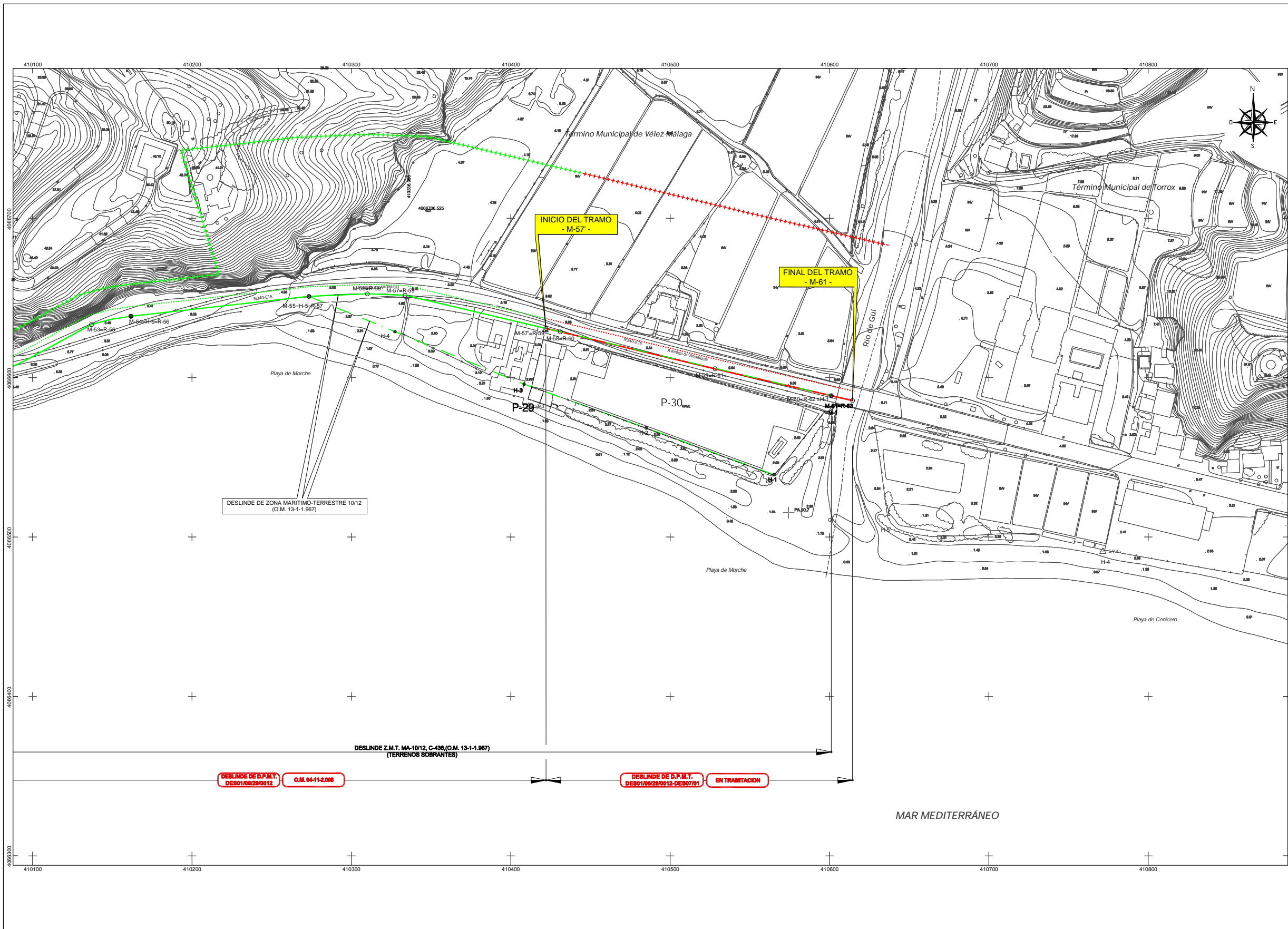


ESCALA: S / E

DES01/06/29/0012-DES07/01  
(Tramo: M-57/M-61)







Ministerio de Agricultura y Pesca, Alimentación y Medio Ambiente.  
 DIRECCIÓN GENERAL DE LA SOSTENIBILIDAD DE LA COSTA Y EL MAR  
 DEMARCACIÓN DE COSTAS ANDALUCÍA-MEDITERRÁNEO  
 MÁLAGA

TRAMO DEL DESLINDE DE DOMINIO PÚBLICO MARÍTIMO-TERRESTRE  
 DES01/06/29/0012 (O.M. 04-11-2.008)  
 COMPRENDIDO ENTRE LOS VÉRTICES M-57 Y M-61,  
 EN EL TÉRMINO MUNICIPAL DE VELEZ-MÁLAGA

**DES01/06/29/0012-DES07/01 EN TRAMITACIÓN**

PLANO Nº:	HOJA Nº:	REFERENCIA:	ESCALA:	ESCALA GRÁFICA:
1	1 (1 de 2)	DES01/06/29/0012- DES07/01	1 / 1.000	
PLANO: PLANTA GENERAL DES01/06/29/0012-DES07/01, TRAMO M-57 a M-61				

EXAMINADO Y CONFORME	
EL JEFE DE SERVICIO: Fdo.: Juan José Valero Guerra	EL JEFE DE LA DEMARCACIÓN: Fdo.: Ángel González Castañeda
FECHA: Abril 2018	

INFORMACIÓN CARTOGRÁFICA	GRÁFICO DE DISTRIBUCIÓN DE HOJAS				
<ul style="list-style-type: none"> <li>PROYECCIÓN: U.T.M. - ELIPSOIDE HAYFORD - HURO 30 S. - DATUM: IBERIA</li> <li>VUELO FOTOGRAMÉTRICO D.G. COSTAS OCTUBRE 2.004 - ENERO 2.005</li> <li>LEVANTAMIENTO TOPOGRÁFICO ENLAZADO A LA RED GEODÉSICA</li> <li>RESTITUCIÓN Y DIBUJO: OCTUBRE 2.005-ABRIL 2.006</li> </ul>	<table border="1"> <tr> <td>18445522</td> <td>18445532</td> </tr> <tr> <td>18445532</td> <td>18445533</td> </tr> </table> <p>PLANO Nº 1</p>	18445522	18445532	18445532	18445533
18445522	18445532				
18445532	18445533				

<ul style="list-style-type: none"> <li>LINEA DESLINDE D.P.M.T. APROBADA POR O.M.</li> <li>LINEA DESLINDE D.P.M.T. APROBADA POR O.M. PROYECTA NUEVAMENTE</li> <li>LÍMITE SERVIDUMBRE TRÁNSITO PROPIEDAD</li> <li>LÍMITE SERVIDUMBRE PROTECCIÓN PROPIEDAD</li> </ul>	<ul style="list-style-type: none"> <li>DESLINDE D.P.M.T. APROBADO POR O.M.</li> <li>DESLINDE DE Z.M.T. APROBADO POR O.M.</li> <li>SERVIDUMBRE DE TRÁNSITO APROBADA POR O.M.</li> <li>SERVIDUMBRE DE PROTECCIÓN APROBADA POR O.M.</li> <li>LÍMITE PARCELAS COORDINATES</li> </ul>	<ul style="list-style-type: none"> <li>VÉRTICES RED GEODÉSICA</li> <li>VÉRTICES RELEVANTES</li> <li>CALICATAS MAESTRAS</li> <li>S.L.U./S.L.L. SUELO URBANO/INCURRIDO</li> </ul>
--	--	---

VÉRTICES DE LA POLIGONAL DEL DESLINDE	VÉRTICES DE LA RIBERA DEL MAR																		
<table border="1"> <thead> <tr> <th>PUNTO</th> <th>X</th> <th>Y</th> </tr> </thead> <tbody> <tr> <td>M-57-R-59</td> <td>410422.07</td> <td>406630.89</td> </tr> <tr> <td>M-58-R-60</td> <td>410431.06</td> <td>406628.77</td> </tr> <tr> <td>M-59-R-61</td> <td>410528.30</td> <td>406605.57</td> </tr> <tr> <td>M-60-R-62-M-1</td> <td>410601.12</td> <td>406588.68</td> </tr> <tr> <td>M-61-R-63-M-1</td> <td>410614.45</td> <td>406585.60</td> </tr> </tbody> </table>	PUNTO	X	Y	M-57-R-59	410422.07	406630.89	M-58-R-60	410431.06	406628.77	M-59-R-61	410528.30	406605.57	M-60-R-62-M-1	410601.12	406588.68	M-61-R-63-M-1	410614.45	406585.60	<p>NOTA: EN LOS TRAMOS DONDE EL DESLINDE DE DOMINIO PÚBLICO COMPRENDE ZONA LA RIBERA DEL MAR, SOLO SE REPRESENTA EL D.P.</p>
PUNTO	X	Y																	
M-57-R-59	410422.07	406630.89																	
M-58-R-60	410431.06	406628.77																	
M-59-R-61	410528.30	406605.57																	
M-60-R-62-M-1	410601.12	406588.68																	
M-61-R-63-M-1	410614.45	406585.60																	







Ministerio de Agricultura y Pesca, Alimentación y Medio Ambiente.  
 DIRECCIÓN GENERAL DE LA SOSTENIBILIDAD DE LA COSTA Y EL MAR  
 DEMARCACIÓN DE COSTAS ANDALUCÍA-MEDITERRÁNEO  
 MÁLAGA

TRAMO DEL DESLINDE DE DOMINIO PÚBLICO MARÍTIMO-TERRESTRE  
 DES01/06/29/0012 (O.M. 04-11-2.008)  
 COMPRENDIDO ENTRE LOS VÉRTICES M-57 Y M-61  
 EN EL TÉRMINO MUNICIPAL DE VELEZ-MÁLAGA

**DES01/06/29/0012-DES07/01** EN TRAMITACIÓN

ORTO Nº:	HOJA Nº:	REFERENCIA:	ESCALA:	ESCALA GRÁFICA:
1	2 (2 de 2)	DES01/06/29/0012- DES07/01	1 / 1.000	
PLANO: ORTOFOTO DIFUTACIÓN PROVINCIAL DE MÁLAGA 2.012				

EXAMINADO Y CONFORME	
EL JEFE DE SERVICIO:	EL JEFE DE LA DEMARCACIÓN:
Fdo.: Juan José Valero Guerra	Fdo.: Ángel González Castañeda
FECHA: Abril 2018	

INFORMACIÓN CARTOGRÁFICA <ul style="list-style-type: none"> <li>PROYECCIÓN U.T.M. - ELIPSOIDE HAYFORD - HURO 3º S - DATUM TOLEDO</li> <li>VELOCIDAD FOTOGRAFICA D.G. COSTAS OCTUBRE 2.004 - ENERO 2.008</li> <li>LEVANTAMIENTO TOPOGRÁFICO ENLAZADO A LA RED GEODÉSICA</li> <li>RESTITUCIÓN Y DIBUJO OCTUBRE 2.005-ABRIL 2.006</li> </ul>	GRÁFICO DE DISTRIBUCIÓN DE HOJAS 
--	--------------------------------------

LINEA DESLINDE D.P.M.T. APROBADA POR O.M. SERVICIUMBRE TRÁNSITO APROBADA POR O.M. SERVICIUMBRE PROTECCIÓN APROBADA POR O.M. SERVICIUMBRE PROTECCIÓN PROPUESTA LIMITE PARCELAS COLINDANTES	DESLINDE D.P.M.T. APROBADO POR O.M. DESLINDE DE Z.M.T. APROBADO POR O.M. SERVICIUMBRE TRÁNSITO APROBADA POR O.M. SERVICIUMBRE DE PROTECCIÓN APROBADA POR O.M. SERVICIUMBRE DE PROTECCIÓN PROPUESTA LIMITE PARCELAS COLINDANTES	VERTICES RED GEODÉSICA VERTICES RELEVANTE CALCITAS MAESTRAS S.L.U./N.L.L. SUELO URBANO /INDUSTRIANO
---	---	--

VERTICES DE LA POLIGONAL DEL DESLINDE <table border="1"> <thead> <tr> <th>PUNTO</th> <th>X</th> <th>Y</th> </tr> </thead> <tbody> <tr> <td>M-57-R-57</td> <td>410422,07</td> <td>406630,89</td> </tr> <tr> <td>M-58-R-60</td> <td>410431,06</td> <td>406628,77</td> </tr> <tr> <td>M-58-R-61</td> <td>410508,30</td> <td>406605,57</td> </tr> <tr> <td>M-60-R-62-M-1</td> <td>410801,12</td> <td>406608,68</td> </tr> <tr> <td>M-61-R-63-M-1</td> <td>410614,45</td> <td>406605,80</td> </tr> </tbody> </table>	PUNTO	X	Y	M-57-R-57	410422,07	406630,89	M-58-R-60	410431,06	406628,77	M-58-R-61	410508,30	406605,57	M-60-R-62-M-1	410801,12	406608,68	M-61-R-63-M-1	410614,45	406605,80	VERTICES DE LA RIBERA DEL MAR NOTA: EN LOS TRAMOS DONDE EL DESLINDE DE DOMINIO PÚBLICO COINCIDE CON LA RIBERA DEL MAR, SE LO REPRESENTA EL D.P.
PUNTO	X	Y																	
M-57-R-57	410422,07	406630,89																	
M-58-R-60	410431,06	406628,77																	
M-58-R-61	410508,30	406605,57																	
M-60-R-62-M-1	410801,12	406608,68																	
M-61-R-63-M-1	410614,45	406605,80																	