

MINISTERIO PARA LA
TRANSICIÓN ECOLÓGICA

Dirección General de Sostenibilidad de la Costa y del Mar
Servicio Provincial de Costas en Tenerife

DESLINDE DEL DOMINIO PÚBLICO MARÍTIMO TERRESTRE

TRAMO
URBANIZACION COSTABELLA - PUNTA DEL BOCINEGRO

TÉRMINO MUNICIPAL
GRANADILLA DE ABONA

ISLA
TENERIFE



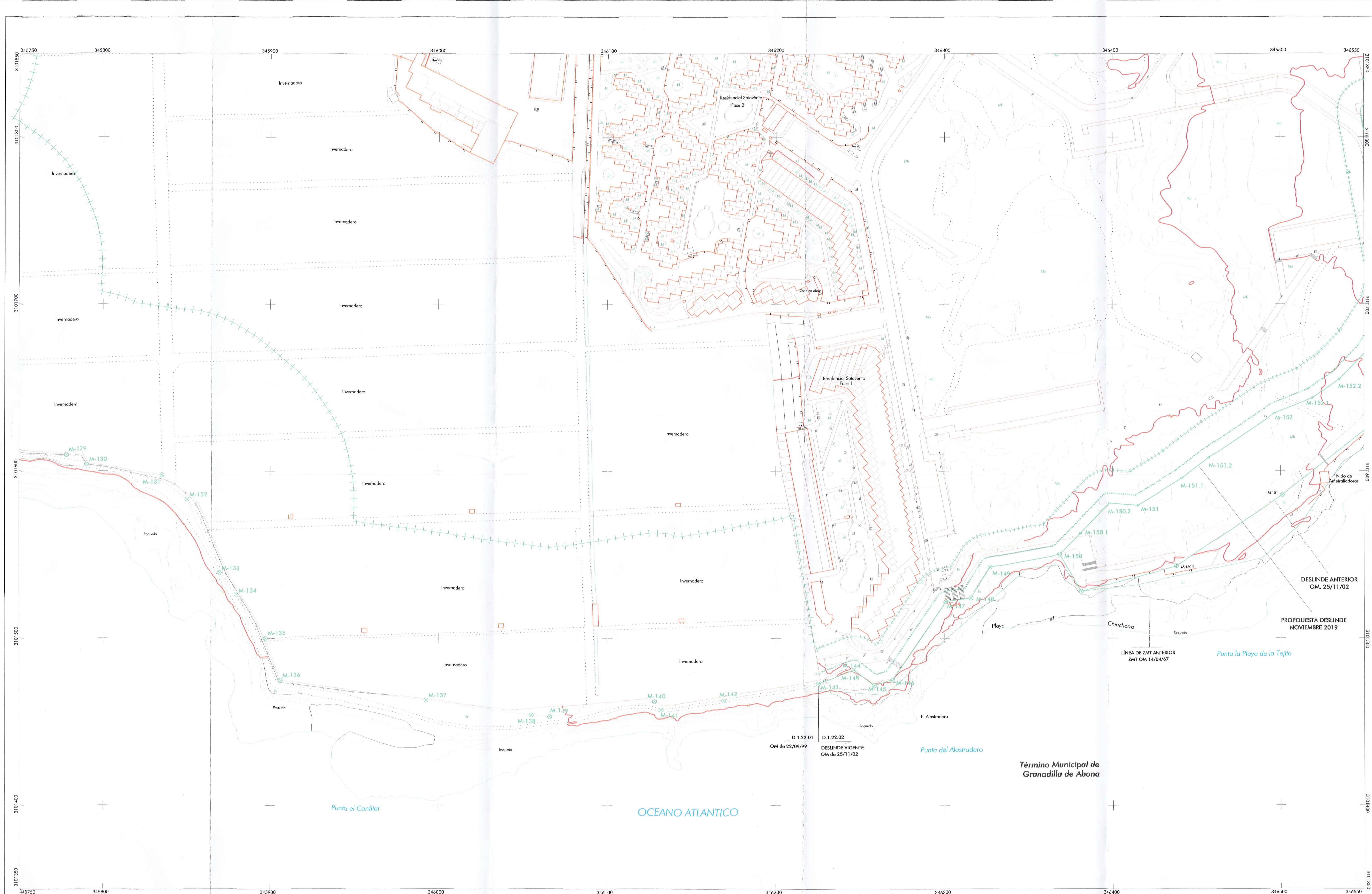
El Jefe del Servicio de
Gestión del Dominio Público

Vº Bº La Jefa del
Servicio Provincial

Fdo.: Juan A. Troya Martínez

Fdo.: Teresa Sánchez Clavero

ESCALA 1 / 1.000
EQUIDISTANCIA 1 m. REF. EXPTE.: DL-52-TF
DES01/95/38/0001-DES07/01 D.1.22.02 Ref. SPCTF
D.1.22.02 APROBADO: Revisión
2019.11/003 PLANO N° 3



INFORMACION CARTOGRAFICA		
PROYECCION U.T.M. EPSG:31470 - HUSO 28		
ALTITUDES REFERIDAS AL NIVEL MEDIO DEL MAR EN TENERIFE		
COORDENADAS U.T.M. ETRS89 EN LAS ESQUINAS DE LA HOJA		
VUELO FOTOGRAFICO REALIZADO EN MARZO DE 2.010		
TRIANGULACION PROPIA DE ESTE LEVANTAMIENTO		
REFERIDA A LA RED GEODESICA NACIONAL		
APOYO DE CAMPO REALIZADO EN JUNIO DE 2.010		
RESTITUCION Y DIBUJO REALIZADO EN JULIO DE 2.010		
GRAFICO DISTRIBUCION DE HOJAS		
7	9	11
6	8	10

SIGNOS CONVENCIONALES PARTICULARES			
—	LÍNEA DE MAR - COSTA	●	VERTICES DEL DESLINDE
—●—	LÍNEA DE DESLINDE	△	VERTICES DE REPLANTEO
---	LÍNEA DE RIBERA DEL MAR	S.U.	SUELO URBANO
---	LÍNEA DE TRANSITO	S.N.U.	SUELO NO URBANO
+++++	LÍNEA DE LIMITE DE PROTECCION	---	ABRUCIFE
---	LÍMITE DE AUTORIDAD PORTUARIA	---	LÍNEA DE DESLINDE ANTERIOR

VERTICES DE LA POLIGONAL DEL DESLINDE			VERTICES DE LA POLIGONAL DEL DESLINDE		
Num	X	Y	Num	X	Y
M-129	345.778,16	3.101.609,94	M-147	346.308,66	3.101.523,94
M-130	345.798,16	3.101.603,94	M-148	346.315,66	3.101.524,14
M-131	345.835,16	3.101.597,94	M-149	346.327,18	3.101.542,44
M-132	345.858,16	3.101.582,94	M-150	346.368,41	3.101.558,01
M-133	345.895,66	3.101.538,94	M-150.1	346.388,79	3.101.562,57
M-134	345.878,66	3.101.525,94	M-150.2	346.398,13	3.101.568,87
M-135	345.877,16	3.101.499,94	M-151	346.415,08	3.101.579,51
M-136	345.986,16	3.101.474,94	M-151.1	346.441,36	3.101.595,52
M-137	345.992,77	3.101.463,73	M-151.2	346.457,54	3.101.602,74
M-138	346.052,16	3.101.463,94	M-152	346.496,51	3.101.634,50
M-139	346.066,16	3.101.452,94	M-152.1	346.519,14	3.101.643,52
M-140	346.128,16	3.101.461,94	M-152.2	346.535,23	3.101.654,96
M-141	346.132,16	3.101.456,94			
M-142	346.161,16	3.101.462,94			
M-143	346.226,16	3.101.472,94			
M-144	346.246,16	3.101.488,94			
M-145	346.258,16	3.101.471,74			
M-146	346.269,16	3.101.475,14			

Término Municipal de
Granadilla de Abona


D.1.22.01
OM de 22/09/99
DESLINDE VIGENTE
OM de 25/11/02

DESLINDE ANTERIOR
OM. 25/11/02

PROPUESTA DESLINDE
NOVIEMBRE 2019

LÍNEA DE ZMT ANTERIOR
ZMT OM 14/04/67

OCEANO ATLANTICO



MINISTERIO PARA LA TRANSICIÓN ECOLÓGICA

Dirección General de Sostenibilidad de la Costa y el Mar
Servicio Provincial de Costas en Tenerife

DESLINDE DEL DOMINIO PÚBLICO MARÍTIMO TERRESTRE

TRAMO
URBANIZACION COSTABELLA-PUNTA DEL BOCINEGRO

TÉRMINO MUNICIPAL
GRANADILLA DE ABONA

ISLA
TENERIFE

Noviembre de 2019

El Jefe del Servicio de
Gestión del Dominio Público

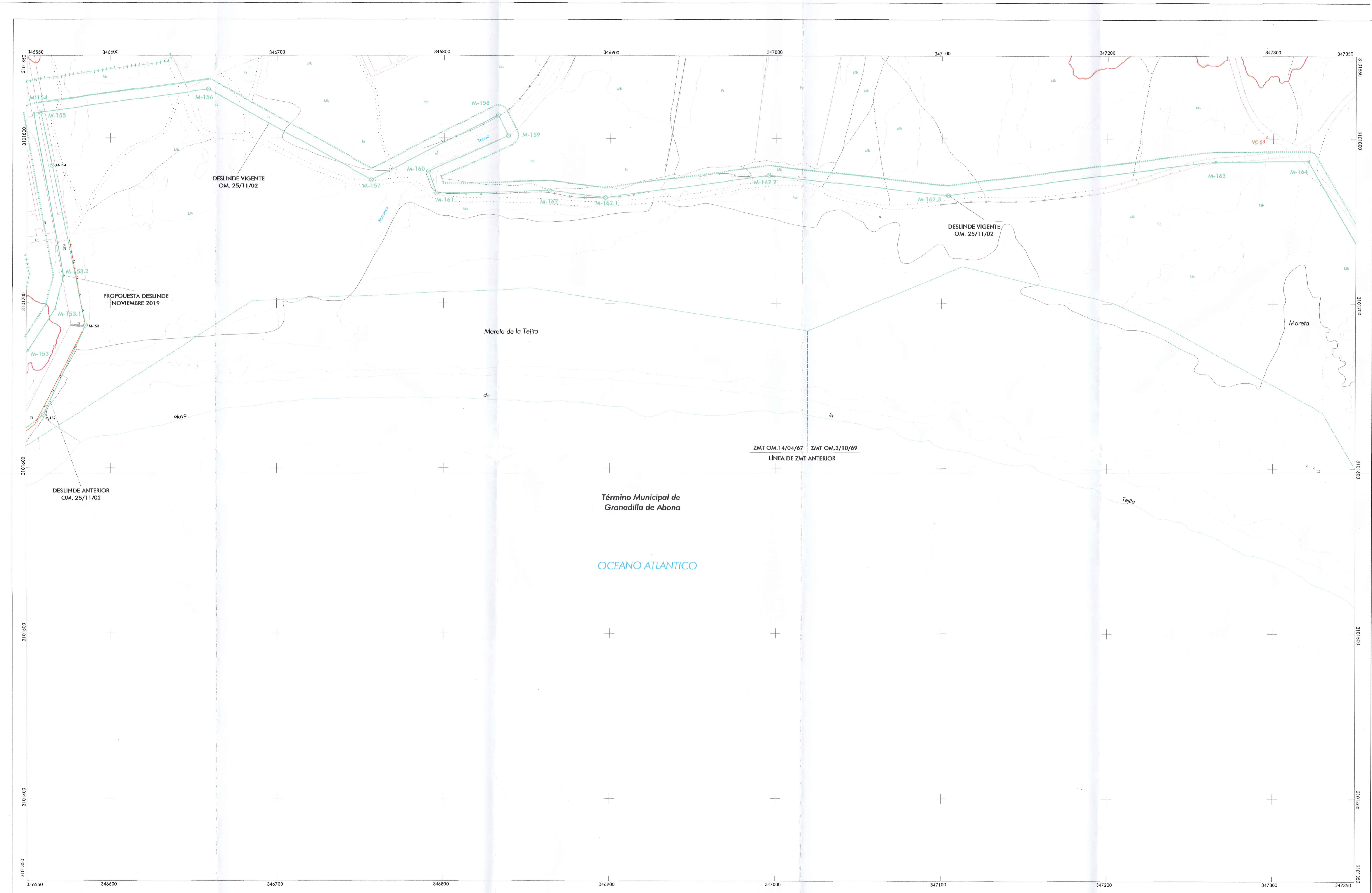


La Jefa del
Servicio Provincial

Fdo.: Juan A. Troya Martínez

Fdo.: Teresa Sánchez Clavero

ESCALA 1 / 1.000
EQUIDISTANCIA 1 m. REF. EXPT. D. 1.22.02 DES01/95/38/0001-DES07/01 Ref. SPCTF D. 1.22.02 APROBADO: 2019.11.003 PLANO N.º 32



INFORMACION CARTOGRAFICA		GRAFICO DISTRIBUCION DE HOJAS													
PROYECCION U.T.M. ELIPSOIDE WGS84 - HUSO 28 ALTITUDES REFERIDAS AL NIVEL MEDIO DEL MAR EN TENERIFE COORDENADAS U.T.M. ETRES89 EN LAS ESQUINAS DE LA HOJA VUELO FOTOGRAFICO REALIZADO EN MARZO DE 2.010 TRIANGULACION PROPIA DE ESTE LEVANTAMIENTO REFERIDA A LA RED GEODESICA NACIONAL APOYO DE CAMPO REALIZADO EN JUNIO 2.010 RESTITUCION Y ORIBUNO REALIZADO EN JULIO DE 2.010		<table border="1"> <tr><td></td><td></td><td>15</td></tr> <tr><td>9</td><td>11</td><td>14</td></tr> <tr><td>8</td><td>10</td><td>13</td></tr> <tr><td></td><td></td><td>12</td></tr> </table>				15	9	11	14	8	10	13			12
		15													
9	11	14													
8	10	13													
		12													

SIGNOS CONVENCIONALES PARTICULARES			
	LÍNEA DE MAR - COSTA		LÍNEA DE DESLINDE ANTERIOR
	LÍNEA DE DESLINDE		LÍMITE DE TÉRMINO MUNICIPAL
	LÍNEA DE RIBERA DEL MAR		LÍMITE PARCELAS COLINDANTES
	LÍNEA DE TRANSITO		LÍMITE POLIGONO CATASTRAL
	LÍMITE DE AUTORIDAD PORTUARIA		LÍMITE ZONA URBANA - RUSTICA
	LÍMITE DE AUTORIDAD PORTUARIA		ABRIGUE
	HITOS DEL DESLINDE		VERTICES RED GEODESICA
	HITOS DEL DESLINDE		VERTICES DE REFLEJANTE
	S.U. SUELO URBANO		S.N.U. SUELO NO URBANO
SI COINCIDE EL DOMINIO PÚBLICO CON LA RIBERA DEL MAR, SE GRABARÁ EL DOMINIO PÚBLICO SI COINCIDE EL DOMINIO PÚBLICO CON LA Z.M.T. ANTERIOR A LA LEY DE C/22/86, SE GRABARÁ EL DOMINIO PÚBLICO SI COINCIDE LA RIBERA DEL MAR CON LA Z.M.T. ANTERIOR A LA LEY DE C/22/86, SE GRABARÁ LA RIBERA DEL MAR			

VERTICES DE LA POLIGONAL DEL DESLINDE			VERTICES DE POLIGONAL DE RIBERA DE MAR		
Num	X	Y	Num	X	Y
M-153	346.558,46	3.101.671,16			
M-153.1	346.567,22	3.101.676,62			
M-153.2	346.571,78	3.101.716,73			
M-154	346.554,88	3.101.815,83			
M-155	346.558,28	3.101.815,81			
M-156	346.658,68	3.101.825,56			
M-157	346.756,57	3.101.774,84			
M-158	346.832,55	3.101.814,18			
M-159	346.838,75	3.101.801,65			
M-160	346.798,72	3.101.779,77			
M-161	346.795,95	3.101.766,38			
M-162	346.863,54	3.101.768,24			
M-162.1	346.876,97	3.101.764,15			
M-162.2	346.995,57	3.101.772,44			
M-162.3	347.183,95	3.101.765,45			
M-163	347.265,37	3.101.786,17			
M-164	347.321,15	3.101.786,29			