

MINISTERIO PARA LA TRANSICIÓN ECOLÓGICA Y EL RETO DEMOGRÁFICO

Dirección General de la Costa y el Mar
Demarcación de Costas en Andalucía-Atlántico
(Cádiz)

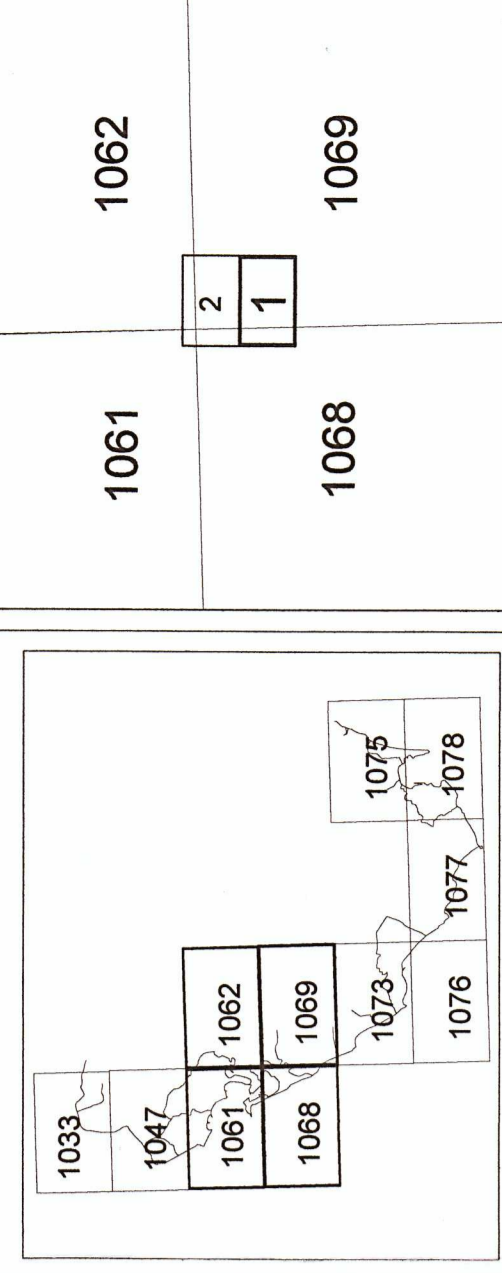
SERVICIO DE GESTIÓN DEL DOMINIO PÚBLICO

DESLINDE DEL DOMINIO PÚBLICO MARÍTIMO-TERRESTRE
DEL TRAMO DE LA BAHÍA DE CÁDIZ QUE COMPRENDE LAS MARISMAS Y CAÑOS
ENTRE EL PUENTE ZUAZO, LA CARRACA Y LA CLICA

TÉRMINO MUNICIPAL: SAN FERNANDO

PLANO Nº	HOJA Nº	PROPUESTA DE DESLINDE	REFERENCIA ANTERIOR	REFERENCIA
1	1		DL-113-CA	DES01/21/10001

HOJAS MAPA TOPOGRÁFICO NACIONAL 1:50.000



EXAMINADO Y CONFORME

El Jefe del Servicio de Gestión del Dominio Público

02 FEB 2021

Vº Bº el Jefe de la Demarcación

Firma: Álvaro Sánchez González

Firma: Patricia Poulet Brea

VERTICES POLIGONAL DEL DESLINDE

VERTICES POLIGONAL DE LA RIBERA DEL MAR



INFORMACIÓN CARTOGRÁFICA

SECTA: CÓDIGO DE REFERENCIA: ETERR
 SISTEMA DE REFERENCIA: ETERR
 SISTEMA DE COORDENACIÓN: UTM
 COORDENADA UTM: 4041500
 COORDENADA UTM: 751000

SIGNOS CONVENCIONALES PARTICULARES

- LÍNEA DE AGUA
- POLIGONAL DEL DESLINDE DEL D.P.M.T.
- LÍNEA DE RIBERA DEL MAR
- LÍMITE SERVICIUM DE TRANZITO
- LÍMITE SERVICIUM DE PROTECCION
- SUPERFICIE DE TIERRA AGRICOLA ANEXIADA
- HITOS DEL DESLINDE
- S.U. SUELO URBANO
- S.N.U. SUELO NO URBANO
- S.L.U.P. SUELO URBANIZABLE PROGRAMADO
- S.L.U.N.P. SUELO URBANIZABLE NO PROGRAMADO

SIGNOS CONVENCIONALES GENERALES

- ÁREAS ALUJANAS
- BOCA HIDROGRÁFICA / CAJONCILLO / BARRIO
- CAPACITACION POND.
- POSTE MARINO / POSTE METEOROLÓGICO / ANTENA
- POSTE MARINO / POSTE METEOROLÓGICO / ANTENA
- POSTE MARINO / POSTE METEOROLÓGICO / ANTENA
- VERTICE TOPOGRÁFICO / PUNTO DE APoyo


SIGNOS CONVENCIONALES GENERALES

ESCALA 1:5.000

0 50 100 150 200 250

EQUIDISTANCIA CURVAS DE NIVEL 5m

NOTA: SE CONSIDERA LA POLIGONAL DEL DESLINDE DE D.P.M.T. SÓLO DE GRANJA LA PRIMERA.



MINISTERIO PARA LA TRANSICIÓN ECOLÓGICA
Y EL RETO DEMOGRÁFICO

Dirección General de la Costa y el Mar
Demarcación de Costas en Andalucía-Atlántico
(Cádiz)

SERVICIO DE GESTIÓN DEL DOMINIO PÚBLICO

DESLINDE DEL DOMINIO PÚBLICO MARÍTIMO-TERRESTRE
DEL TRAMO DE LA BAHÍA DE CÁDIZ QUE COMPRENDE LAS MARISMAS Y CAÑOS
ENTRE EL PUENTE ZUAZO, LA CARRACA Y LA CLICA

TÉRMINO MUNICIPAL: SAN FERNANDO

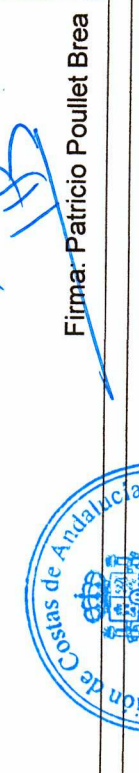
PLANO Nº	HOJA Nº	PLANO	REFERENCIA ANTIGUA	REFERENCIA
1	2	PROPUESTA DE DESLINDE	DL-113	DESD112/1/0001

HOJAS MAPA TOPOGRÁFICO NACIONAL 1:50.000

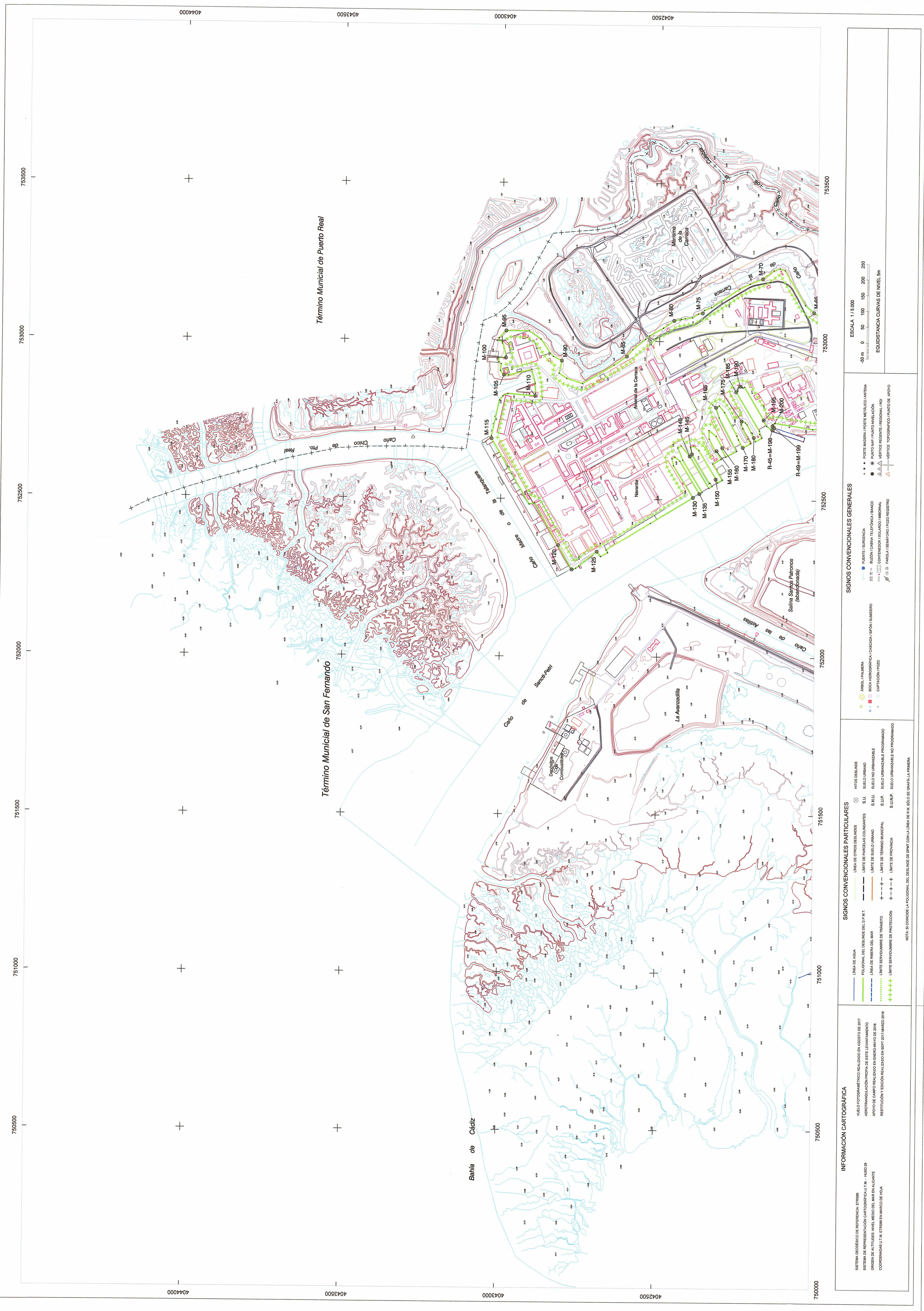
GRÁFICO DE DISTRIBUCIÓN DE HOJAS 1:5.000	
1033	1062
1047	1061
1061	1068
1068	1069
1073	1075
1076	1077
	1078

EXAMINADO Y CONFORME
El Jefe del Servicio de Gestión del Dominio Público
Firma: Álvaro Sánchez González

EXAMINADO Y CONFORME
Vº Bº el Jefe de la Demarcación
02 FEB 2021
Firma: Patricio Poullat Brea



VERTICES POLIGONAL DEL DESLINDE
Num X Y Z



INFORMACIÓN CARTOGRÁFICA
SISTEMA GEOGRÁFICO DE REFERENCIA: ETRS89
SISTEMA DE REPRESENTACIÓN CARTOGRÁFICA: UTM - HAUS 29
ORIGEN DE ALTITUDES: NIVEL MEDIO DEL MAR EN ALICANTE
COORDENADAS U.T.M.: ETRS89 EN MARZO DE 2018
VELOCIDAD FOTOGRAMÉTRICO REALIZADO EN ABRIL DE 2017
AEROFOTOGRAFACIÓN PROPIA DE ESTE LEVANTAMIENTO
APOYO DE CAMPO REALIZADO EN ENERO-MAYO DE 2018
RESTITUCIÓN Y EDICIÓN REALIZADO EN SEPT 2017-MARZO 2018

SIGNOS CONVENCIONALES PARTICULARES
LÍNEA DE AGUA
POLIGONAL DEL DESLINDE DEL D.P.M.T.
LÍNEA DE TIERRA DEL MAR
LÍMITE ESPORMANABLE DE TRANSITO
LÍMITE ESPORMANABLE DE PROTECCIÓN
LÍMITE DE AGUA
LÍMITE DE CERROS DESELMES
LÍMITE DE PARCELAS COLINDANTES
LÍMITE DE SUELO URBANO
LÍMITE DE TÉRMINO MUNICIPAL
LÍMITE DE PROVINCIA
HITO DE DESLINDE
S.U. SUELO URBANO
S.N.U. SUELO NO URBANIZABLE
S.U.P. SUELO URBANIZABLE PROGRAMADO
S.U.N.P. SUELO URBANIZABLE NO PROGRAMADO

SIGNOS CONVENCIONALES GENERALES
ARBOZ / PALMERA
BOCA HEROSALBUCA / CASCADA / FON / FUENTE
CAPTACIÓN / POZO
FUENTE / FUENTE
BUCA / CAJÓN / TELEFÉRICO / RAMO
CONEXIÓN TELEFÓNICA / FIBRA
HACIA / DESPUÉS / POZO / REGISTRO
POSTE MADERA / POSTE METÁLICO / ANTENA
PUNTO / PUNTO INVENCIÓN
VERTICE RESISTENTE / REGIONAL / P.O.
VERTICE TOPOGRÁFICO / PUNTO DE APOYO

ESCALA 1:15.000
-50 m 0 50 100 150 200 250
EQUIDISTANCIA CURVAS DE NIVEL 5m

NOTA: SI ORDENE LA POLIGONAL DEL DESLINDE DE DPMY CON LA LÍNEA DE R.M. S.O. SE GANARÁ LA PRIMERA.