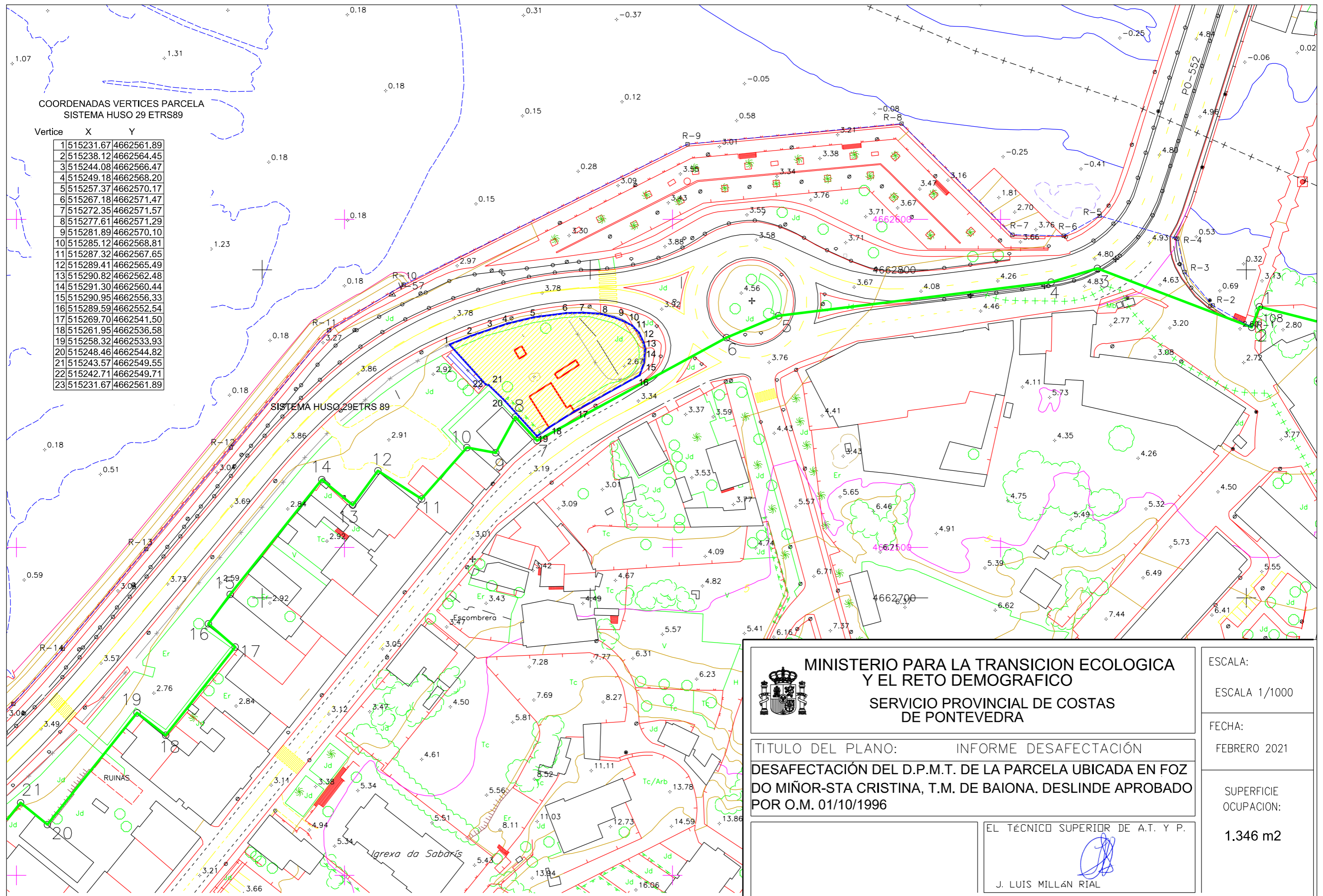




COORDENADAS VERTICES PARCELA
SISTEMA HUSO 29 ETRS89

Vertice	X	Y
1	515231.67	4662561.89
2	515238.12	4662564.45
3	515244.08	4662566.47
4	515249.18	4662568.20
5	515257.37	4662570.17
6	515267.18	4662571.47
7	515272.35	4662571.57
8	515277.61	4662571.29
9	515281.89	4662570.10
10	515285.12	4662568.81
11	515287.32	4662567.65
12	515289.41	4662565.49
13	515290.82	4662562.44
14	515291.30	4662560.48
15	515290.95	4662556.33
16	515289.59	4662552.54
17	515269.70	4662541.50
18	515261.95	4662536.58
19	515258.32	4662533.93
20	515248.46	4662544.82
21	515243.57	4662549.55
22	515242.71	4662549.71
23	515231.67	4662561.89



 MINISTERIO PARA LA TRANSICION ECOLOGICA Y EL RETO DEMOGRAFICO SERVICIO PROVINCIAL DE COSTAS DE PONTEVEDRA	ESCALA: ESCALA 1/1000
	FECHA: FEBRERO 2021
TITULO DEL PLANO: INFORME DESAFECTACIÓN DESAFECTACIÓN DEL D.P.M.T. DE LA PARCELA UBICADA EN FOZ DO MIÑOR-STA CRISTINA, T.M. DE BAIONA. DESLINDE APROBADO POR O.M. 01/10/1996	
EL TÉCNICO SUPERIOR DE A.T. Y P.  J. LUIS MILLÁN RIAL	SUPERFICIE OCUPACION: 1.346 m2