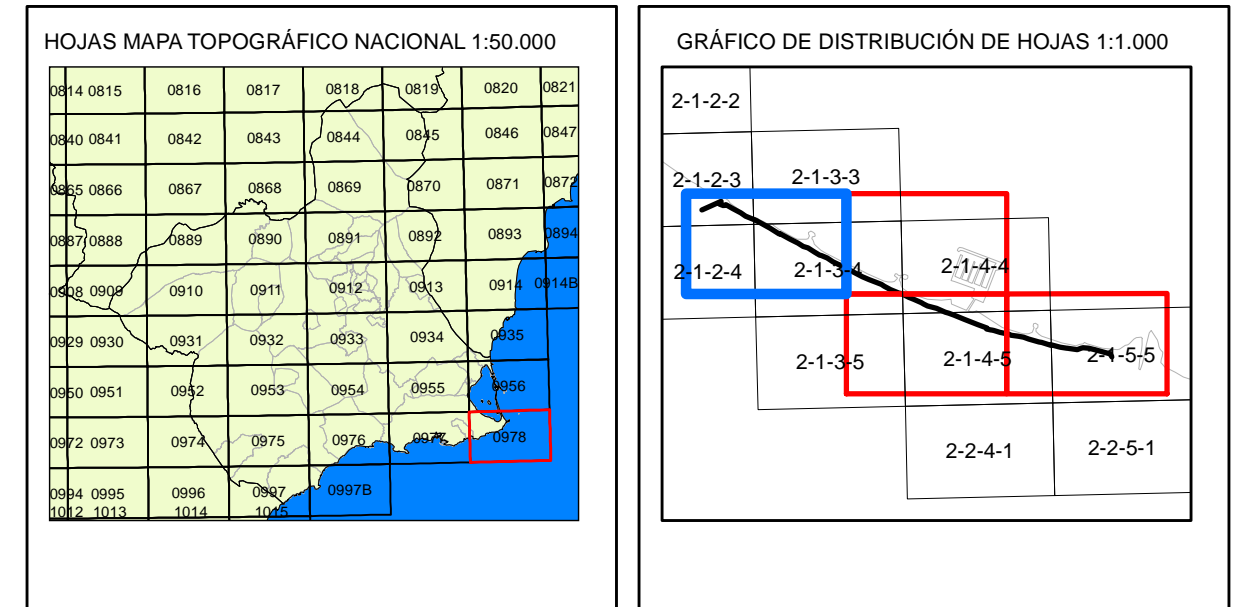


PLANO Nº 1 DE 4	HOJA Nº 21-2/21-3 21-4/21-5	PLANO: ORTOFOTO PNOA-2019 ESCALA 1:1.000	REFERENCIA: DES01/21/30/0004	FECHA: ENERO 2022
---------------------------	-----------------------------------	--	---------------------------------	----------------------



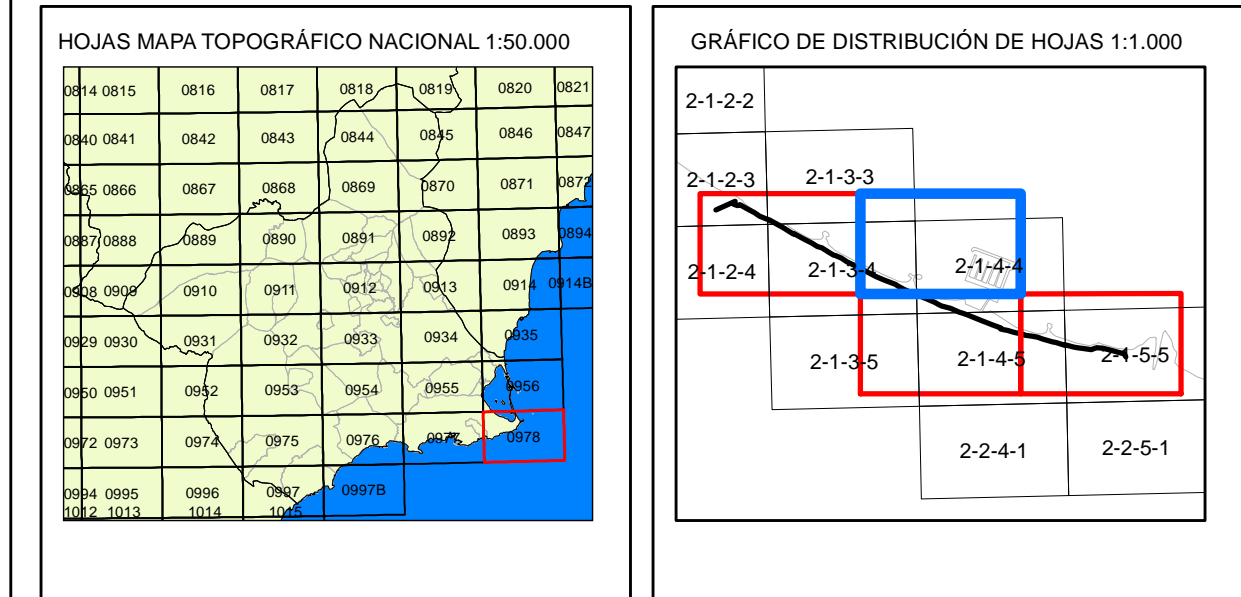
El Ingeniero Jefe de la Demarcación

Fdo: Daniel Caballero Quirantes



<p>INFORMACIÓN CARTOGRÁFICA</p> <p>SISTEMA GEODÉSICO DE REFERENCIA: ETRS89 SISTEMA DE REPRESENTACIÓN CARTOGRÁFICA: UTM HUSO 30 ORIGEN DE ALTITUDES: NIVEL MEDIO DEL MAR EN ALICANTE COORDENADAS U.T.M. ETRS89 EN MARCO DE HOJA CARTOGRAFÍA CATASTRAL</p> <p>VUELO FOTOGRAMÉTRICO REALIZADO EN 1989 AEROTRIANGULACIÓN PROPIA DE ESTE LEVANTAMIENTO APOYO EN CAMPO REALIZADO EN 2008 RESTITUCIÓN Y EDICIÓN REALIZADO EN 2008</p>		<p>SIGNOS CONVENCIONALES PARTICULARES</p> <ul style="list-style-type: none"> — LINEA DE AGUA — LÍMITE INTERIOR DE LA RIBERA DEL MAR — LINEA DE DOMINIO PÚBLICO MARÍTIMO-TERRESTRE — LINEA INTERIOR SERVIDUMBRE DE PROTECCIÓN — LINEA INTERIOR SERVIDUMBRE DE TRANSITO — DELIMITACIÓN USOS DEL SUELO — LINEA DE D.P.M.T. TRAMOS COLINDANTES — LINEA SERV. DE PROTECCIÓN TRAMOS COLINDANTES ⊗ VÉRTICES DESLINDES DE DOMINIO PÚBLICO △ VÉRTICES RED GEODÉSICA △ VÉRTICES BASES DE REPLANTEO ○ LINEA SERV. DE TRANSITO TRAMOS COLINDANTES — LÍMITE RIBERA DEL MAR TRAMOS COLINDANTES ② PARCELAS CATASTRALES Nº DE PARCELA DESLINDE — LINEA DE COTA DE MÁXIMA INUNDACIÓN 		<p>ESCALA 1/1.000</p> <p>EQUIDISTANCIA 1m.</p>	
<p>RATIFICACIÓN DEL DESLINDE Z.M.T. APROBADO POR O.M. DE 04/09/1985 Y DEFINICIÓN DE RIBERA DEL MAR EN LOS NIETOS. REF. DES01/21/30/0004. TÉRMINO MUNICIPAL DE CARTAGENA (MURCIA)</p>					

PLANO Nº 2 DE 4	HOJA Nº 21-2/21-3 21-4/21-5	PLANO: ORTOFOTO PNOA-2019 ESCALA 1:1.000	REFERENCIA: DES01/21/30/0004	FECHA: ENERO 2022
---------------------------	-----------------------------------	--	---------------------------------	----------------------



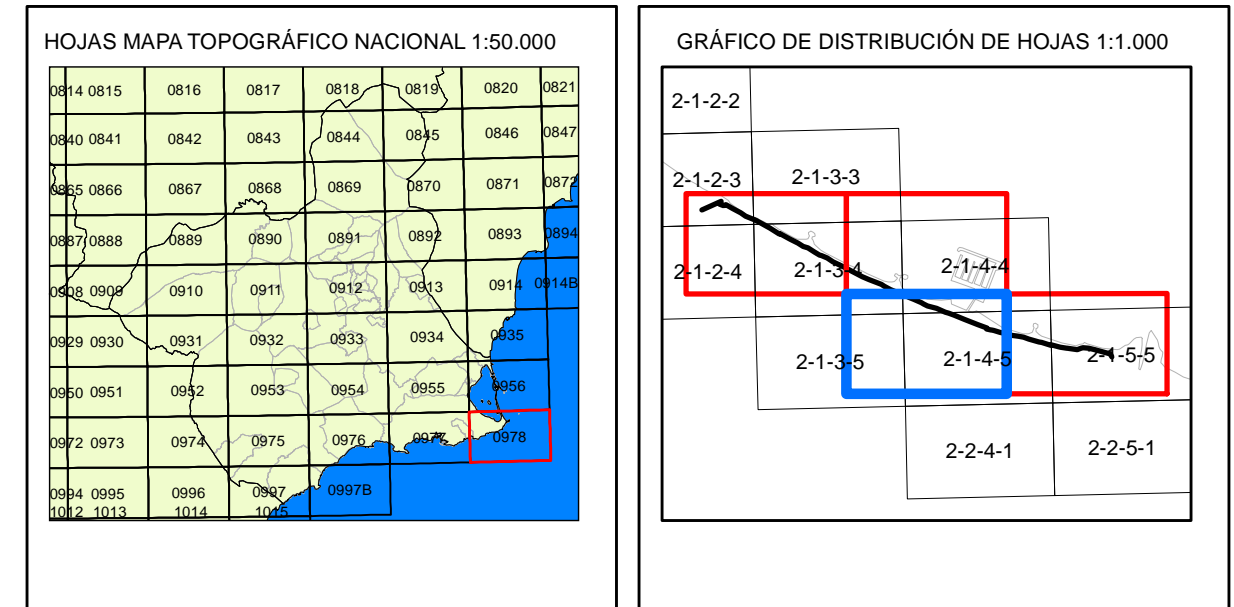
El Ingeniero Jefe de la Demarcación

Fdr: Daniel Caballero Quirantes



INFORMACIÓN CARTOGRÁFICA SISTEMA GEODÉSICO DE REFERENCIA: ETRS89 SISTEMA DE REPRESENTACIÓN CARTOGRÁFICA: UTM HUSO 30 ORIGEN DE ALTITUDES: NIVEL MEDIO DEL MAR EN ALICANTE COORDENADAS U.T.M. ETRS89 EN MARCO DE HOJA CARTOGRAFÍA CATASTRAL		SIGNOS CONVENCIONALES PARTICULARES LÍNEA DE AGUA LÍMITE INTERIOR DE LA RIBERA DEL MAR LÍNEA DE DOMINIO PÚBLICO MARÍTIMO-TERRESTRE LÍNEA INTERIOR SERVIDUMBRE DE PROTECCIÓN LÍNEA INTERIOR SERVIDUMBRE DE TRÁNSITO DELIMITACIÓN USOS DEL SUELO LÍNEA DE D.P.M.T. TRAMOS COLINDANTES LÍNEA SERV. DE PROTECCIÓN TRAMOS COLINDANTES		SIGNOS CONVENCIONALES PARTICULARES VÉRTICES DESLINDES DE DOMINIO PÚBLICO VÉRTICES RED GEODÉSICA VÉRTICES BASES DE REPLANTEO LÍNEA SERV. DE TRÁNSITO TRAMOS COLINDANTES LÍMITE RIBERA DEL MAR TRAMOS COLINDANTES PARCELAS CATASTRALES Nº DE PARCELA DESLINDE LÍNEA DE COTA DE MÁXIMA INUNDACIÓN		ESCALA 1/1.000 EQUIDISTANCIA 1m.	RATIFICACIÓN DEL DESLINDE Z.M.T. APROBADO POR O.M. DE 04/09/1985 Y DEFINICIÓN DE RIBERA DEL MAR EN LOS NIETOS. REF. DES01/21/30/0004. TÉRMINO MUNICIPAL DE CARTAGENA (MURCIA)
--	--	--	--	--	--	-------------------------------------	--

PLANO Nº 3	HOJA Nº 21-2/21-3 21-4/21-5	PLANO: ORTOFOTO PNOA-2019 ESCALA 1:1.000	REFERENCIA: DES01/21/30/0004	FECHA: ENERO 2022
----------------------	-----------------------------------	--	---------------------------------	----------------------



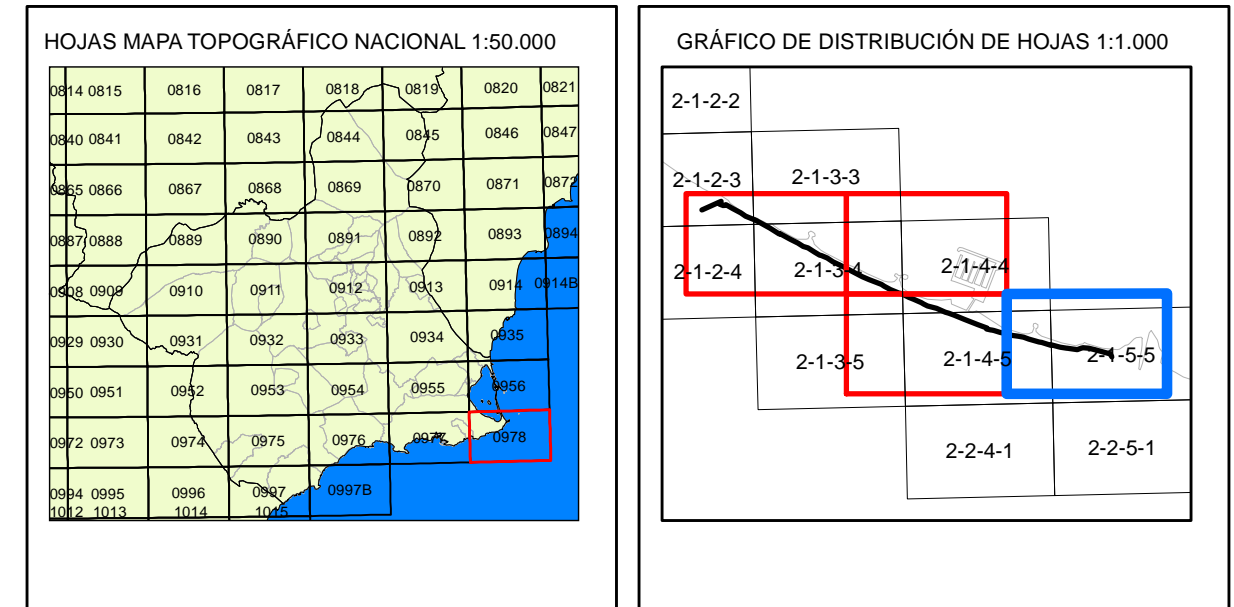
El Ingeniero Jefe de la Demarcación

Fdo: Daniel Caballero Quirantes



<p>INFORMACIÓN CARTOGRÁFICA</p> <p>SISTEMA GEODÉSICO DE REFERENCIA: ETRS89 SISTEMA DE REPRESENTACIÓN CARTOGRÁFICA: UTM HUSO 30 ORIGEN DE ALTITUDES: NIVEL MEDIO DEL MAR EN ALCANTE COORDENADAS U.T.M. ETRS89 EN MARCO DE HOJA CARTOGRAFÍA CATASTRAL</p> <p>VUELO FOTOGRAMÉTRICO REALIZADO EN 1989 AEROTRIANGULACIÓN PROPIA DE ESTE LEVANTAMIENTO APOYO EN CAMPO REALIZADO EN 2008 RESTITUCIÓN Y EDICIÓN REALIZADO EN 2008</p>		<p>SIGNOS CONVENCIONALES PARTICULARES</p> <ul style="list-style-type: none"> — LINEA DE AGUA — LÍMITE INTERIOR DE LA RIBERA DEL MAR — LINEA DE DOMINIO PÚBLICO MARÍTIMO-TERRESTRE — LINEA INTERIOR SERVIDUMBRE DE PROTECCIÓN — LINEA INTERIOR SERVIDUMBRE DE TRANSITO — DELIMITACIÓN USOS DEL SUELO — LINEA DE D.P.M.T. TRAMOS COLINDANTES — LINEA SERV. DE PROTECCIÓN TRAMOS COLINDANTES ⊗ VÉRTICES DESLINDES DE DOMINIO PÚBLICO △ VÉRTICES RED GEODÉSICA △ VÉRTICES BASES DE REPLANTEO ○ LINEA SERV. DE TRANSITO TRAMOS COLINDANTES — LÍMITE RIBERA DEL MAR TRAMOS COLINDANTES ② PARCELAS CATASTRALES Nº DE PARCELA DESLINDE — LINEA DE COTA DE MÁXIMA INUNDACIÓN 		<p>ESCALA 1/1.000</p> <p>EQUIDISTANCIA 1m.</p> <p>RATIFICACIÓN DEL DESLINDE Z.M.T. APROBADO POR O.M. DE 04/09/1985 Y DEFINICIÓN DE RIBERA DEL MAR EN LOS NIETOS. REF. DES01/21/30/0004. TÉRMINO MUNICIPAL DE CARTAGENA (MURCIA)</p>	
--	--	---	--	---	--

PLANO Nº	HOJA Nº	PLANO:	REFERENCIA:	FECHA:
4 DE 4	21-2/21-3 21-4/21-5	ORTOFOTO PNOA-2019 ESCALA 1:1.000	DES01/21/30/0004	ENERO 2022



El Ingeniero Jefe de la Demarcación
Fdo: Daniel Caballero Quirantes



<p>INFORMACIÓN CARTOGRÁFICA</p> <p>SISTEMA GEODÉSICO DE REFERENCIA: ETRS89 SISTEMA DE REPRESENTACIÓN CARTOGRÁFICA: UTM HUSO 30 ORIGEN DE ALTITUDES: NIVEL MEDIO DEL MAR EN ALCANTE COORDENADAS U.T.M. ETRS89 EN MARCO DE HOJA CARTOGRAFÍA CATASTRAL</p>		<p>SIGNOS CONVENCIONALES PARTICULARES</p> <p>— LINEA DE AGUA — LINEA DE DOMINIO PÚBLICO MARÍTIMO-TERRESTRE — LINEA INTERIOR SERVIDUMBRE DE PROTECCIÓN — LINEA INTERIOR SERVIDUMBRE DE TRÁNSITO — DELIMITACIÓN USOS DEL SUELO — LINEA DE D.P.M.T. TRAMOS COLINDANTES — LINEA SERV. DE PROTECCIÓN TRAMOS COLINDANTES</p>		<p>SIGNOS CONVENCIONALES PARTICULARES</p> <p>⊗ VÉRTICES DESLINDES DE DOMINIO PÚBLICO △ VÉRTICES RED GEODÉSICA ▽ VÉRTICES BASES DE REPLANTEO ○ LINEA SERV. DE TRÁNSITO TRAMOS COLINDANTES — LÍMITE RIBERA DEL MAR TRAMOS COLINDANTES ② PARCELAS CATASTRALES Nº DE PARCELA DESLINDE — LINEA DE COTA DE MÁXIMA INUNDACIÓN</p>		<p>ESCALA 1/1.000</p> <p>EQUIDISTANCIA 1m.</p>	<p>RATIFICACIÓN DEL DESLINDE Z.M.T. APROBADO POR O.M. DE 04/09/1985 Y DEFINICIÓN DE RIBERA DEL MAR EN LOS NIETOS. REF. DES01/21/30/0004. TÉRMINO MUNICIPAL DE CARTAGENA (MURCIA)</p>
--	--	---	--	---	--	--	--