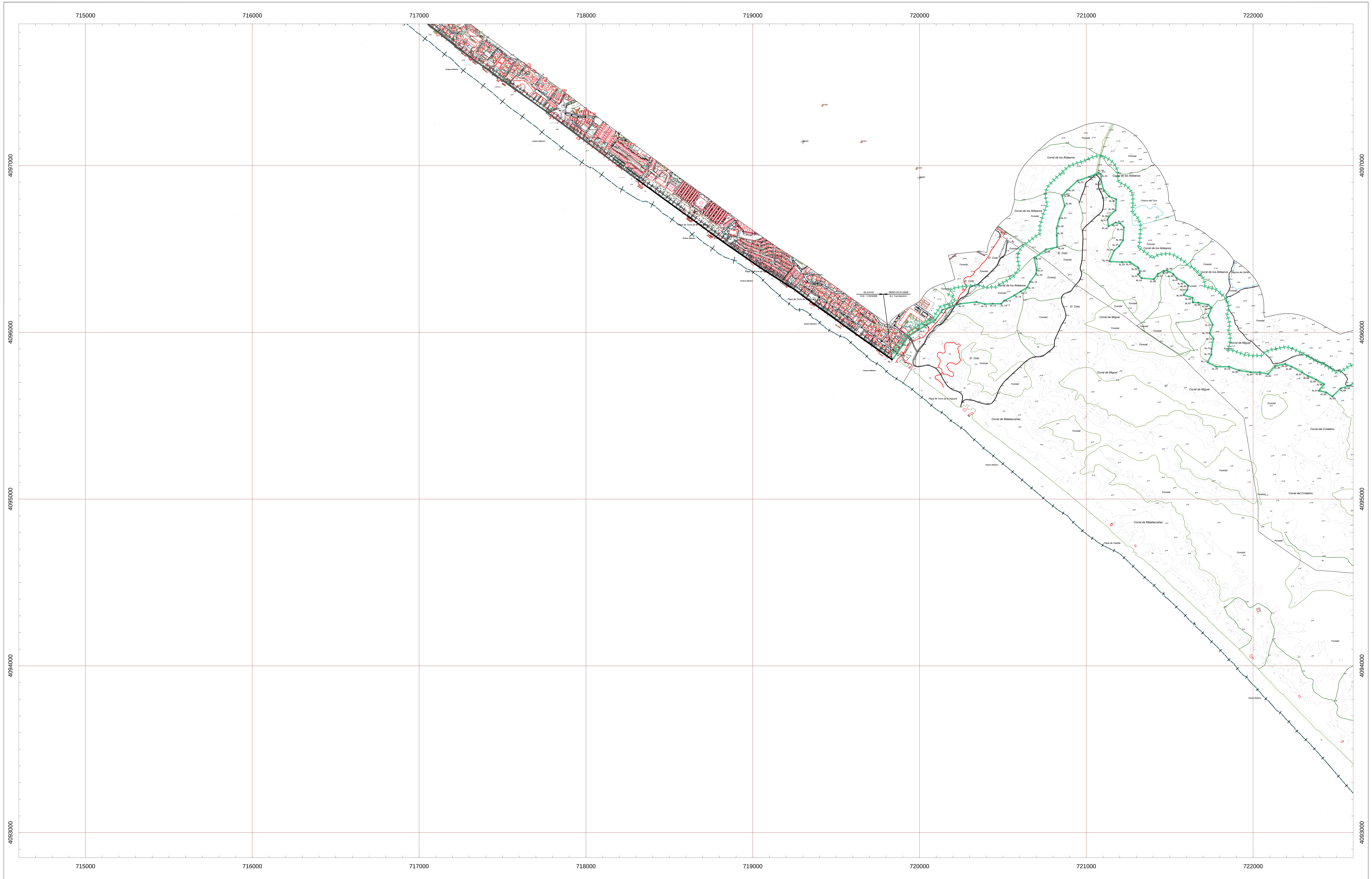

MINISTERIO PARA LA TRANSICIÓN ECOLÓGICA Y EL RETO DEMOGRÁFICO

Dirección General de Sosteniblidad de la Costa y del Mar
Servicio Provincial de Costas en Huelva

PLANO DELIMITACIÓN PROVISIONAL DEL DOMINIO PÚBLICO Y DE LA ZONA DE SERVIDUMBRE DE PROTECCIÓN

TRAMO:

BRAZO ARENOSO EXISTENTE ENTRE LA DESEMBOCADURA DEL RÍO GUADALQUIVIR

Y LA ZONA URBANA DE MATALASCAÑAS

TÉRMINO MUNICIPAL DE: ALMONTE

PLANO Nº	HOJA Nº	PLANO:	REFERENCIA	Nº EXPEDIENTE
2	714600-4097850	Delimitaciones Provisionales	DES01/07/21/0006	

HOJAS MAPA TOPOGRÁFICO NACIONAL 1:50.000

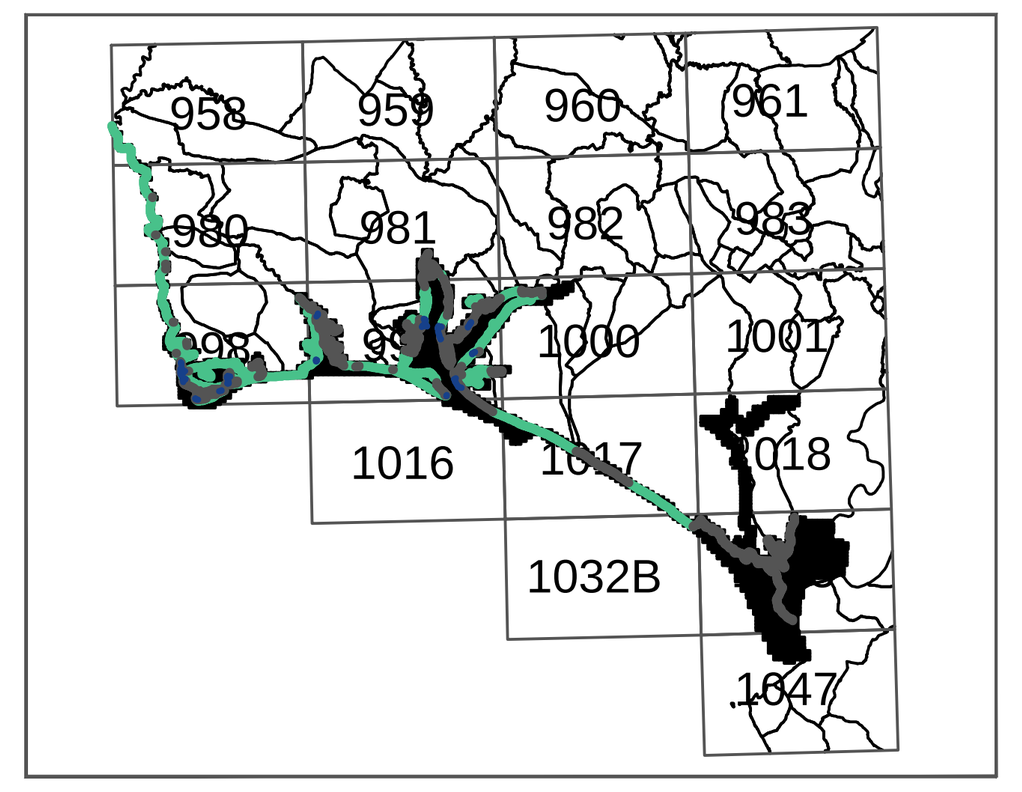

GRÁFICO DE DISTRIBUCIÓN DE HOJAS 1:10.000

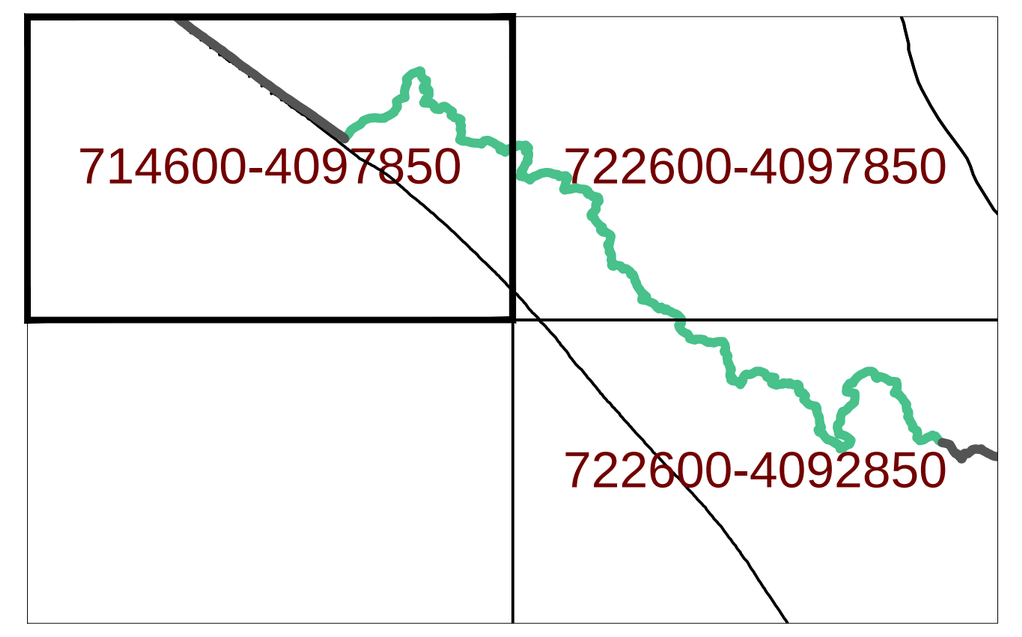

SIGNOS CONVENCIONALES PARTICULARES

LINEA DE MAR - COSTA
LINEA DE DESLINDE D.P.M.T.
LINEA DE RIBERA DEL MAR
LINEA DE TRÁNSITO
LINEA DE LIMITE DE PROTECCIÓN
LINEA DE OTROS DESLINDES
LIMITE DE TERMINO MUNICIPAL
LIMITE PARCELAS COLINDANTES
LIMITE POLIGONO CATASTRAL
LIMITE ZONA URBANA - RUSTICA
HITOS DESLINDE
S.U. SUELO URBANO
S.N.U. SUELO NO URBANO

SI COINCIDE EL DOMINIO PUBLICO CON LA RIBERA DEL MAR, SE GRAFIA EL DOMINIO PUBLICO
SI COINCIDE EL DOMINIO PUBLICO CON LA Z.M.T. ANTERIOR A LA LEY DE C.22/88, SE GRAFIA EL DOMINIO PUBLICO

VERTICES DE LA POLIGONAL DEL DESLINDE

Num	X	Y
AL-1	719834.9105	4095836.2220
AL-2	719866.1627	4095873.7888
AL-3	719899.5253	4095923.4950
AL-4	719933.3321	4095973.8631
AL-5	719993.6883	4096014.7835
AL-6	720042.4410	4096043.0284
AL-7	720095.2594	4096073.6287
AL-8	720136.1196	4096135.0000
AL-9	720181.6846	4096150.5392
AL-10	720242.8503	4096171.3989
AL-11	720340.9389	4096182.1027
AL-12	720390.6917	4096169.2234
AL-13	720438.4318	4096171.7918
AL-14	720489.5276	4096170.9855
AL-15	720506.1892	4096189.1252
AL-16	720569.4334	4096221.7076
AL-17	720606.4448	4096244.7619
AL-18	720645.4183	4096269.6696
AL-19	720661.4466	4096301.7250
AL-20	720698.1462	4096350.7351
AL-21	720701.1357	4096372.6428
AL-22	720688.3796	4096445.0040
AL-23	720757.8507	4096497.3190
AL-24	720825.1243	4096510.9080
AL-25	720822.8174	4096580.3655
AL-26	720821.3930	4096623.2517
AL-27	720837.9068	4096681.9823
AL-28	720870.1155	4096759.4019
AL-29	720854.3855	4096819.5583
AL-30	720884.9986	4096852.0738
AL-31	720947.5976	4096909.4530
AL-32	721015.3317	4096932.0745
AL-33	721073.5392	4096957.1280
AL-34	721086.8812	4096948.2605
AL-35	721089.8256	4096901.5953
AL-36	721104.4535	4096851.8749
AL-37	721135.4782	4096814.7603
AL-38	721179.1018	4096797.2664
AL-39	721175.6066	4096731.8086
AL-40	721134.6460	4096693.1658
AL-41	721126.7452	4096676.0918
AL-42	721132.5700	4096635.1823
AL-43	721175.8091	4096658.4517
AL-44	721203.6669	4096652.7016
AL-45	721224.7531	4096629.3622
AL-46	721220.1094	4096552.1712
AL-47	721196.3091	4096516.2448
AL-48	721165.5709	4096489.4814
AL-49	721138.6838	4096425.6389
AL-50	721215.0598	4096420.6463
AL-51	721260.3955	4096422.3796
AL-52	721312.2439	4096385.7512
AL-53	721319.9795	4096355.3587
AL-54	721309.5442	4096347.7937
AL-55	721331.4351	4096324.6297
AL-56	721404.7336	4096318.4007
AL-57	721428.9666	4096350.2597
AL-58	721462.8332	4096368.5928
AL-59	721483.2995	4096371.0056
AL-60	721521.1934	4096349.1540
AL-61	721540.7560	4096325.0309
AL-62	721587.5507	4096300.3422
AL-63	721609.6619	4096279.8293
AL-64	721604.3708	4096253.5978
AL-65	721583.1594	4096223.0504
AL-66	721636.0170	4096207.4866
AL-67	721637.6729	4096179.2870
AL-68	721670.0765	4096177.4460
AL-69	721729.0585	4096166.0524
AL-70	721750.9292	4096147.6882

VERTICES DE LA POLIGONAL DEL DESLINDE

Num	X	Y
AL-71	721730.2445	4096098.4916
AL-72	721757.3814	4096045.2699
AL-73	721738.4583	4095994.7984
AL-74	721762.2514	4095962.4327
AL-75	721750.1246	4095899.7532
AL-76	721749.5090	4095865.0154
AL-77	721726.6892	4095820.9360
AL-78	721778.2571	4095793.7070
AL-79	721855.1263	4095793.4757
AL-80	721914.9962	4095771.3068
AL-81	721984.9314	4095760.5095
AL-82	722038.0099	4095760.7399
AL-83	722089.1752	4095749.1725
AL-84	722132.4765	4095798.6654
AL-85	722191.6043	4095810.8460
AL-86	722229.6618	4095794.0775
AL-87	722292.8807	4095759.5995
AL-88	722329.0503	4095737.7546
AL-89	722376.8442	4095717.0990
AL-90	722426.1723	4095688.6958
AL-91	722393.3437	4095649.1873
AL-92	722435.7222	4095640.2727
AL-93	722474.7637	4095615.0906
AL-94	722524.0663	4095663.9040
AL-95	722575.5720	4095678.9280

EXAMINADO Y CONFORME

31630216H GABRIEL JESUS CUENA (R: S2117003J)
2020.01.15 19:26:02 +01'00'

Jefe del Servicio Provincial
Firma:Gabriel Jesús Cuena López

ESCALA 1 / 10.000

100 m 0 100 200 300 400 500 600 700 800 900 1000

EQUIDISTANCIA 5 m.

INFORMACION CARTOGRAFICA

SISTEMA GEODÉSICO DE REFERENCIA: ETRS89
SISTEMA DE REPRESENTACIÓN CARTOGRÁFICA:U.T.M. - HUSO 29
ORIGEN DE ALTITUDES: NIVEL MEDIO DEL MAR EN ALICANTE
COORDENADAS U.T.M. ETRS89 EN MARCO DE HOJA
COTA DEL CLAVO DEL PUERTO HUELVA5 RESPECTO AL NMM EN ALICANTE: 2.769 m. (2016)
VUELO FOTOGRAMETRICO REALIZADO EN JULIO 2015
AEROTRIANGULACION PROPIA DE ESTE LEVANTAMIENTO
APOYO DE CAMPO REALIZADO EN OCTUBRE Y NOVIEMBRE 2015
RESTITUCIÓN Y EDICIÓN REALIZADO EN 2016

SIGNOS CONVENCIONALES GENERALES

Aerogenerador
Árbol / Palmera
Boca Hidrográfica / Cascada / Sifón / Sumidero
Captación / Pozo
Fuente / Surgencia
Buzón / Cabina telefónica / Banco
Contenedor / Bolardo / Imbornal
Farola / Semáforo / Pozo registro
Poste madera / Poste metálico / Antena
Punto NAP / Punto Nivelación
Vertice REGENTE / Regional / ROI
Vértice Topográfico / Punto de Apoyo