

**PROYECTO PARA LA SOLICITUD DE CONCESIÓN
ADMINISTRATIVA DE 21 ESCULTURAS EN UN TRAMO DE COSTA
DE CAN PICAFORT ENTRE LOS HITOS DE DPMT 35 Y 74**

Promotor:



Ajuntament de
SANTA MARGALIDA



Emplazamiento:

CAN PICAFORT
(T.M. SANTA MARGALIDA - MALLORCA)

Fecha:

JULIO 2018

Autor:

Juan José Lemm
Ingeniero de Caminos



TP&E

Bartolomé Ferrà nº 1, 2º
07002 Pala de Mallorca
Tel.: +(3471) 22 86 02
Web: www.tpe.es

Documento n° 1
MEMORIA

ÍNDICE

1. OBJETO	2
2. PETICIONARIO DEL PROYECTO	2
3. EMPLAZAMIENTO	2
4. ANTECEDENTES.....	2
5. DESCRIPCIÓN DE LAS INSTALACIONES	3
6. OCUPACIÓN DEL DOMINIO PÚBLICO MARÍTIMO-TERRESTRE.....	8
7. PRESUPUESTO	8
8. DOCUMENTOS QUE INTEGRAN EL PROYECTO	9
9. CUMPLIMIENTO LEY DE COSTAS.....	9
10. CONCLUSIÓN.....	10

1. OBJETO

El presente proyecto tiene por objeto servir de documento para la solicitud de una concesión administrativo para la instalación de 21 esculturas distribuidas en 4 conjuntos en un tramo de costa de Can Picafort entre los hitos de dominio público marítimo terrestres (HDPMT) 35 y 74.

2. PETICIONARIO DEL PROYECTO

El peticionario de la solicitud de Concesión Administrativa es el Ayuntamiento de Santa Margalida ubicado en el Passeig des Pouàs, 23 de Santa Margalida (CP 07450) - Illes Balears.

3. EMPLAZAMIENTO

Los terrenos objeto del presente proyecto se ubican en Can Picafort (T.M. Santa Margarita) en Dominio Público Marítimo-Terrestre en un tramo de costa comprendido entre los hitos 35 y 74 según plano de deslinde que se adjunta como Anejo nº 2.



4. ANTECEDENTES

En Junio de 2016 se instalaron en un tramo de costa de Can Picafort 21 esculturas del artista Joan Bennassar bajo el título “Puertos de alga marina”. Estas piezas de cemento, principalmente mujeres de entre 1,5 y 3 m, se distribuyen en 4 grupos (El Deseo, El Ritual, El

Tesoro y La Herida) ubicados sobre la playa misma o a lo largo del paseo marítimo. Dado el éxito de la exposición y la aceptación de su integración de forma definitiva en el paisaje costero de Can Picafort por parte de residentes y turistas se redacta el presente documento para que sirva de base para la solicitud de la correspondiente Concesión Administrativa.

5. DESCRIPCIÓN DE LAS INSTALACIONES

En esencia se trata de 4 conjuntos escultóricos que aglutinan un total de 21 estatuas del artista Joan Bennassar:

Conjunto 1 – Entre HDPMT 35 y 36 “EL DESEO”

Comprende 3 esculturas con las siguientes coordenadas UTM – ETRS 89 - HUSO 31N

Nº Estatua	Coord X	Coord Y
1	513395.4339	4401844.7500
2	513401.3466	4401841.7995
3	513407.7111	4401847.3223






Conjunto 2 – Entre HDPMT 51 y 52 “EL RITUAL”

Comprende 7 esculturas con las siguientes coordenadas UTM – ETRS 89 - HUSO 31N

Nº Estatua	Coord X	Coord Y
1	513955.073	4401623.989
2	513956.507	4401623.219
3	513959.310	4401622.227
4	513961.832	4401620.889
5	513959.501	4401624.915
6	513963.087	4401623.852
7	513962.165	4401626.097



Conjunto 3 – Entre HDPMT 63 y 65 “EL TESORO”

Comprende 5 esculturas con las siguientes coordenadas UTM – ETRS 89 - HUSO 31N

Nº Estatua	Coord X	Coord Y
1	514233.152	4401425.400
2	514236.571	4401424.923
3	514237.286	4401424.385
4	514238.360	4401423.863
5	514239.102	4401423.469



Conjunto 4 – Entre HDPMT 72 y 74 “LA HERIDA”

Comprende 6 esculturas ubicadas al inicio de la playa de Can Picafort sobre salientes rocosos (ver fotos adjuntas) con las siguientes coordenadas UTM – ETRS 89 - HUSO 31N.

Nº Estatua	Coord X	Coord Y
1	514535,891	4401116,341
2	514537,032	4401106,419
3	514528,567	4401110,312
4	514525,601	4401115,239
5	514522,568	4401123,151
6	514531,521	4401104,194



6. OCUPACIÓN DEL DOMINIO PÚBLICO MARÍTIMO-TERRESTRE.

Se ha asignado para cada escultura una ocupación del dominio público correspondiente a una circunferencia de 1 m de diámetro (0,78 m²) resultando como consecuencia una ocupación total de $21 \times 0,78 = 16,48 \text{ m}^2$

7. PRESUPUESTO

No se valora el coste de cada escultura ya que su valor es artístico y por tanto muy superior al coste de los materiales de hormigón y pintura que lo componen.



Se ha valorado por tanto únicamente su instalación consistente en una un perfil tipo HEB 200 sobre el que se apoya la escultura de hormigón. Este perfil va soldado a un base de chapa metálica cuadrada de aproximadamente 60 cm de lado. Ambos elementos metálicos quedan enterrados en la roca sobresaliendo únicamente la escultura. Se ha asignado un coste de 250 euros por unidad de escultura en concepto de transporte, cimentación e instalación a cada escultura resultando de esta manera:

$$21 * 250 = 5.250,00 \text{ euros}$$

8. DOCUMENTOS QUE INTEGRAN EL PROYECTO

DOCUMENTO N° 1 – Memoria

DOCUMENTO N° 2 – Planos

Plano n° 1 – Emplazamiento

Plano n° 2 – Levantamiento Topográfico Estado Actual

Plano n° 3 – Planta General

Plano n° 4 – Planta Ocupación del Dominio Público Marítimo Terrestre

DOCUMENTO N° 3 – Presupuesto – Valoración

9. CUMPLIMIENTO LEY DE COSTAS

Conforme a lo dispuesto en el artículo 97 del Reglamento General para el desarrollo y ejecución de la Ley 22/1988, de 28 de julio, de Costas, se declara que el presente proyecto cumple las disposiciones de la citada Ley y de las normas generales y específicas dictadas para su desarrollo y aplicación. Asimismo, el proyecto cumple las disposiciones de aplicación contenidas en la Ley 2/2013, de 29 de mayo, de protección y uso sostenible del litoral y de modificación de la Ley 22/1988, de 28 de julio, de Costas.

10. CONCLUSIÓN

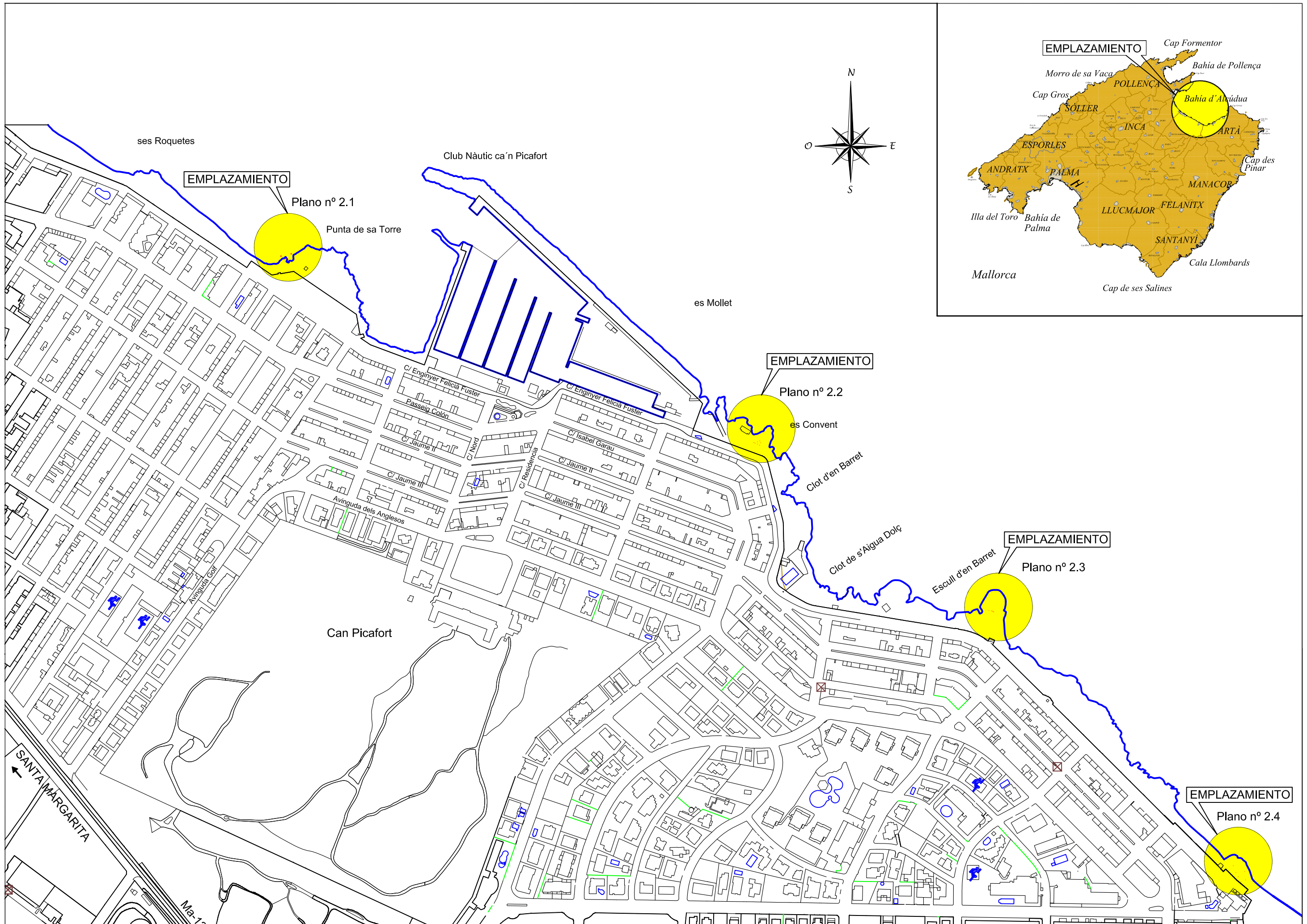
Con lo expuesto en esta memoria y demás documentos del proyecto se considera lo suficientemente detallado a los efectos que se contrae, esperando merezca la aprobación de la Superioridad.

Palma, a 15 de Julio de 2018

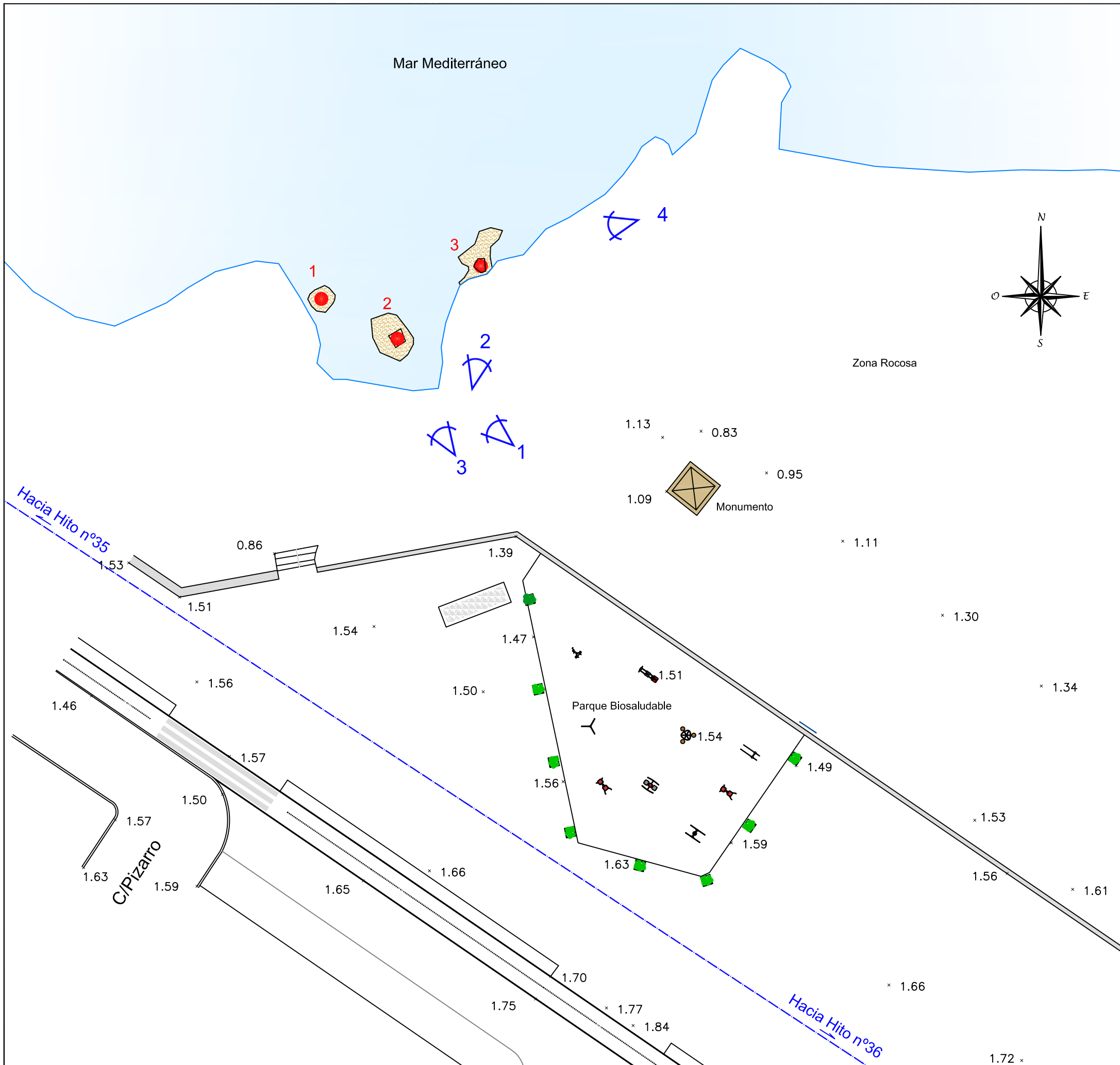
EL INGENIERO DE CAMINOS, CANALES Y PUERTOS AUTOR DEL PROYECTO:

Juan José Lemm Icks
Col. nº 9.408

Documento n° 2
PLANOS



Promotor:  AJUNTAMENT DE SANTA MARGALIDA	PROYECTO PARA SOLICITUD ADMINISTRATIVA DE 21 ESCULTURAS DE UN TRAMO DE COSTA DE CAN PICAFORT	Emplazamiento: CAN PICAFORT T.M: SANTA MARGALIDA	Plano: EMPLAZAMIENTO ESCULTURAS	Escala: 1/4.000	Fecha: JUNIO 2018	Referencia: 18036/P	Núm: 1	 TP&E <small>topografía & civil engineering</small> <small>Web: www.tp.es</small>	Ingeniero de Caminos: JUAN JOSE LEMM
---	---	--	---	---------------------------	-----------------------------	-------------------------------	------------------	---	--



LEYENDA

- Limite D.P.M.T
- Hitos O.M 24 Agosto 2017
- Estatuas

UBICACION ESTATUAS

Nº Estatua	Coord X	Coord Y
1	513395.4339	4401844.7500
2	513401.3466	4401841.7995
3	513407.7111	4401847.3223

Foto nº1



Foto nº2

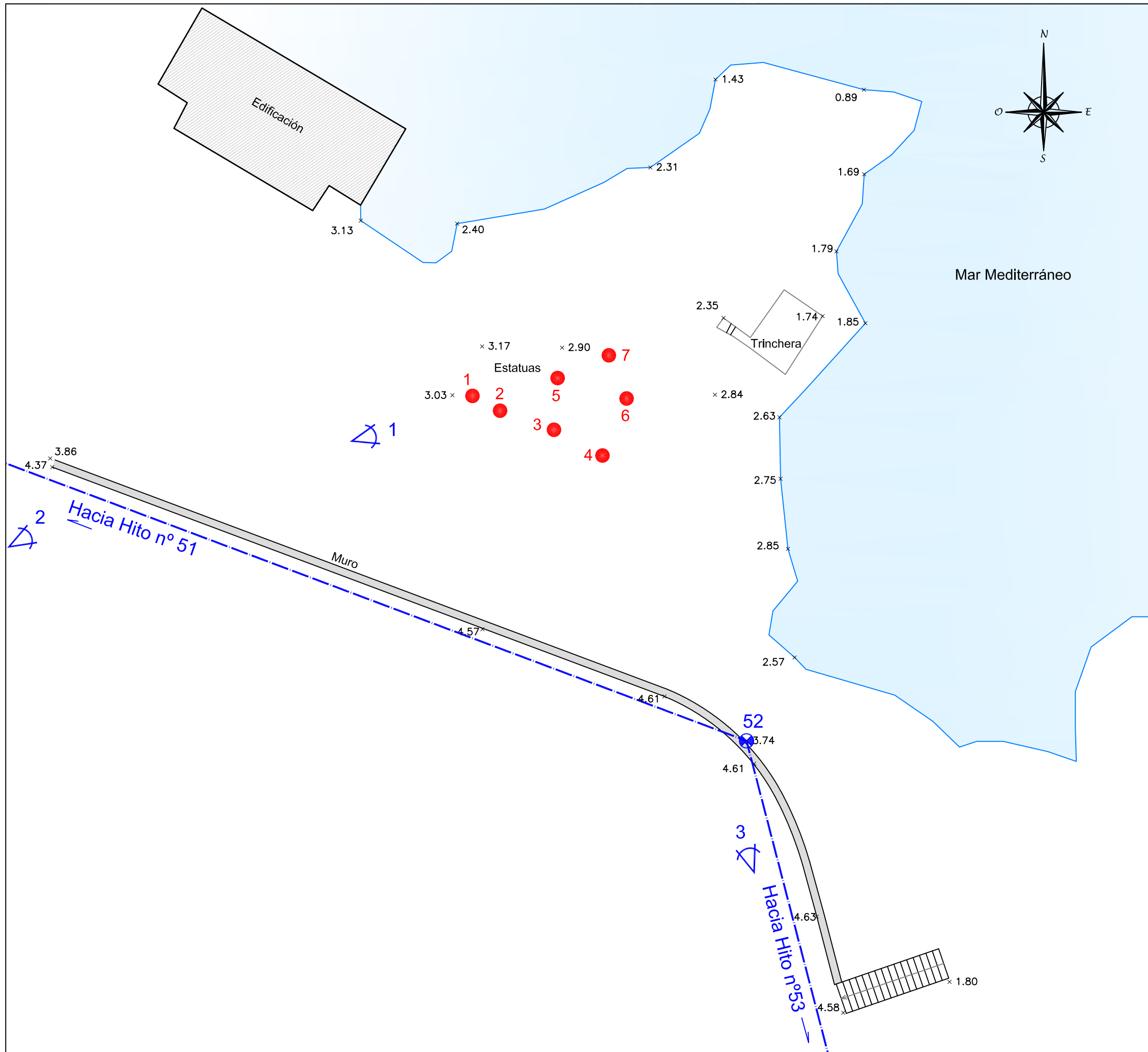


Foto nº3



Foto nº4





LEYENDA

- Limite D.P.M.T
- Hitos O.M 24 Agosto 2017
- Estatuas

UBICACION ESTATUAS

Nº Estatua	Coord X	Coord Y
1	513955.073	4401623.989
2	513956.507	4401623.219
3	513959.310	4401622.227
4	513961.832	4401620.889
5	513959.501	4401624.915
6	513963.087	4401623.852
7	513962.165	4401626.097

FOTO Nº1



FOTO Nº2



FOTO Nº3



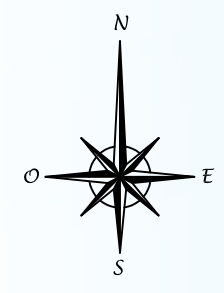
- Limite D.P.M.T
- ⊕ Hitos O.M 24 Agosto 2017
- Estatuas

LEYENDA

- Limite D.P.M.T
- ⊕ Hitos O.M 24 Agosto 2017
- Estatuas

UBICACION ESTATUAS

Nº Estatua	Coord X	Coord Y
1	514233.152	4401425.400
2	514236.571	4401424.923
3	514237.286	4401424.385
4	514238.360	4401423.863
5	514239.102	4401423.469



Mar Mediterráneo

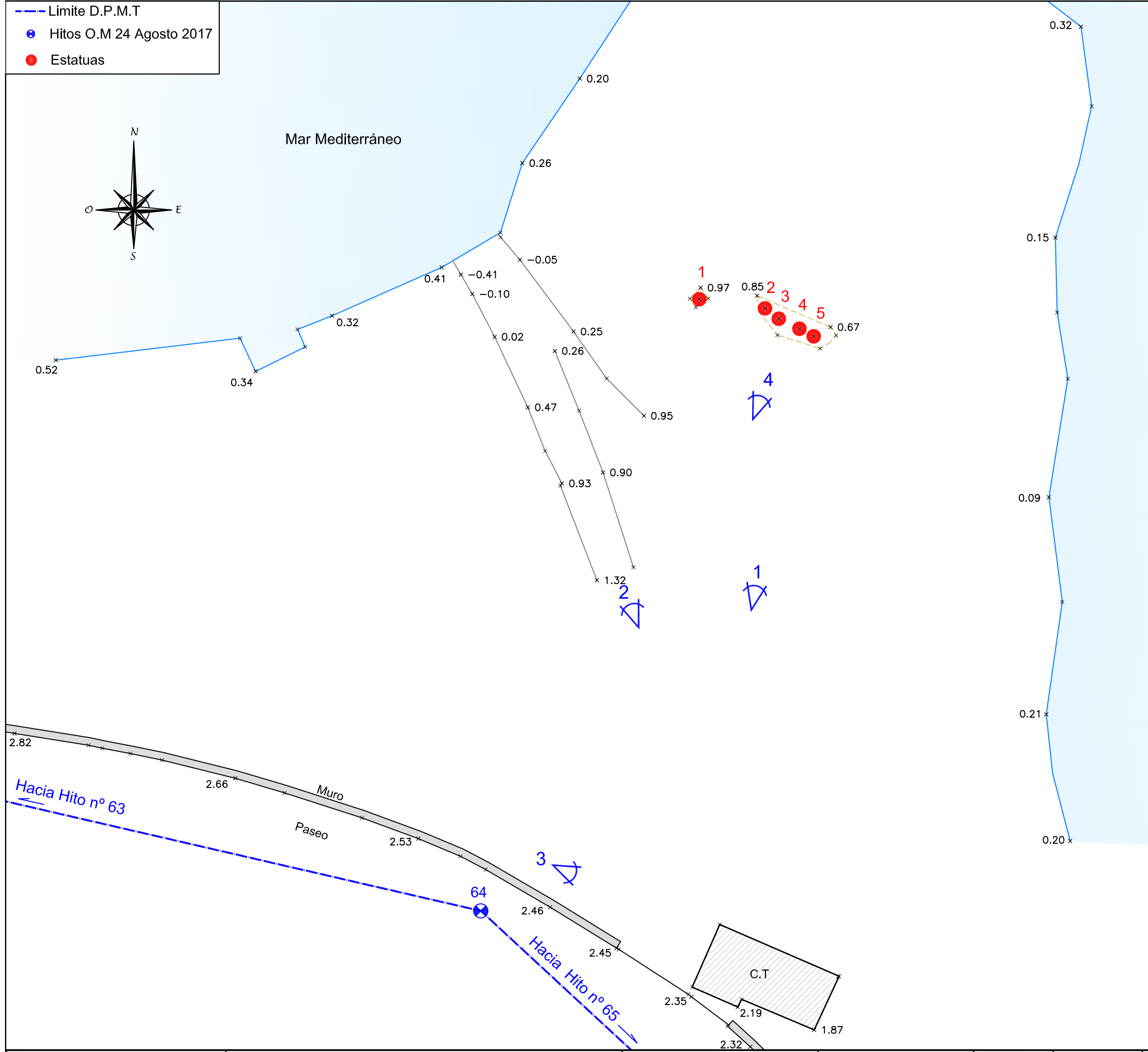


FOTO Nº1



FOTO Nº2

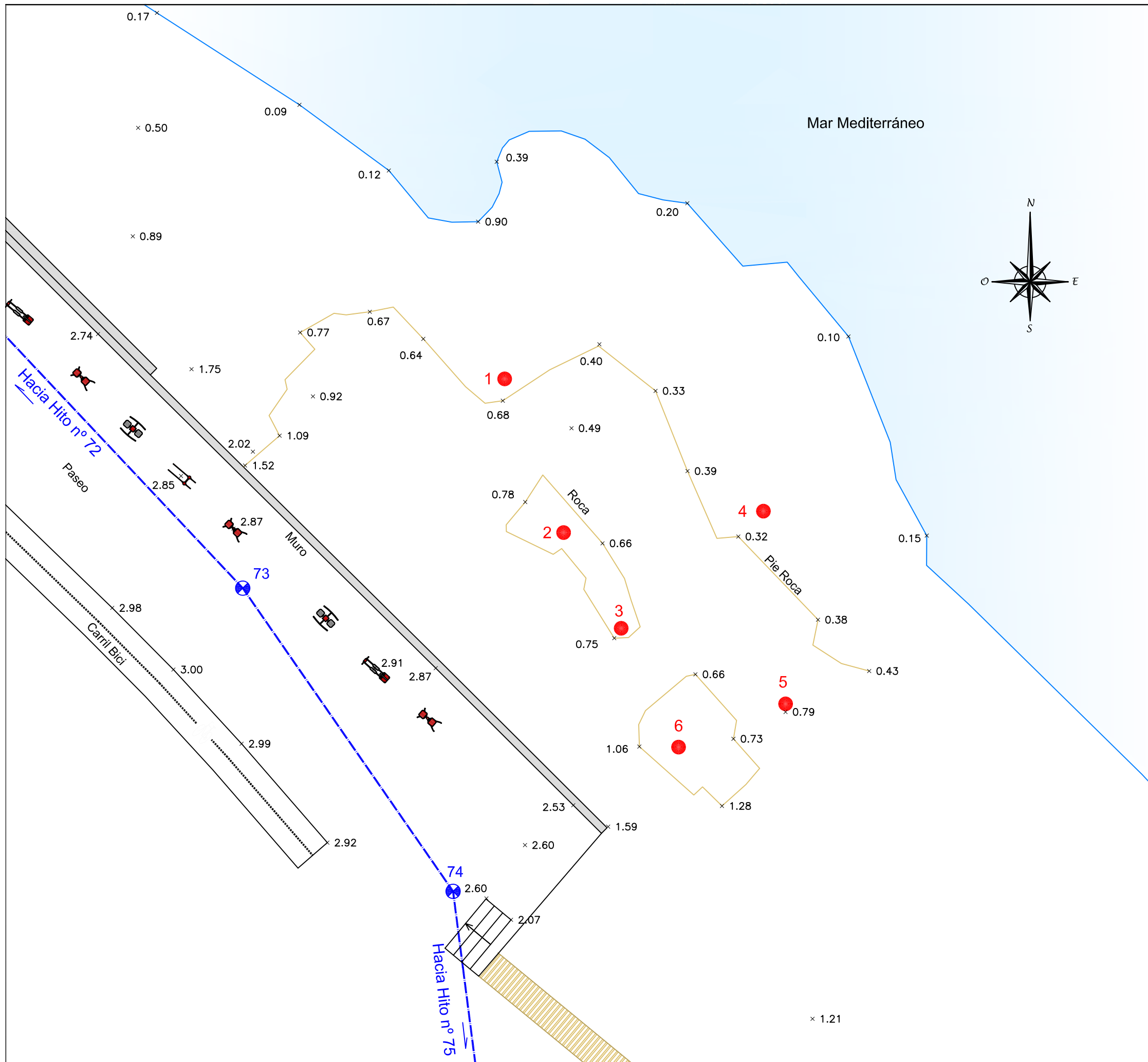


FOTO Nº3



FOTO Nº4





LEYENDA

- Limite D.P.M.T
- Hitos O.M 24 Agosto 2017
- Estatuas

UBICACION ESTATUAS

Nº Estatua	Coord X	Coord Y
1	514535,891	4401116,341
2	514537,032	4401106,419
3	514528,567	4401110,312
4	514525,601	4401115,239
5	514522,568	4401123,151
6	514531,521	4401104,194

FOTO Nº1

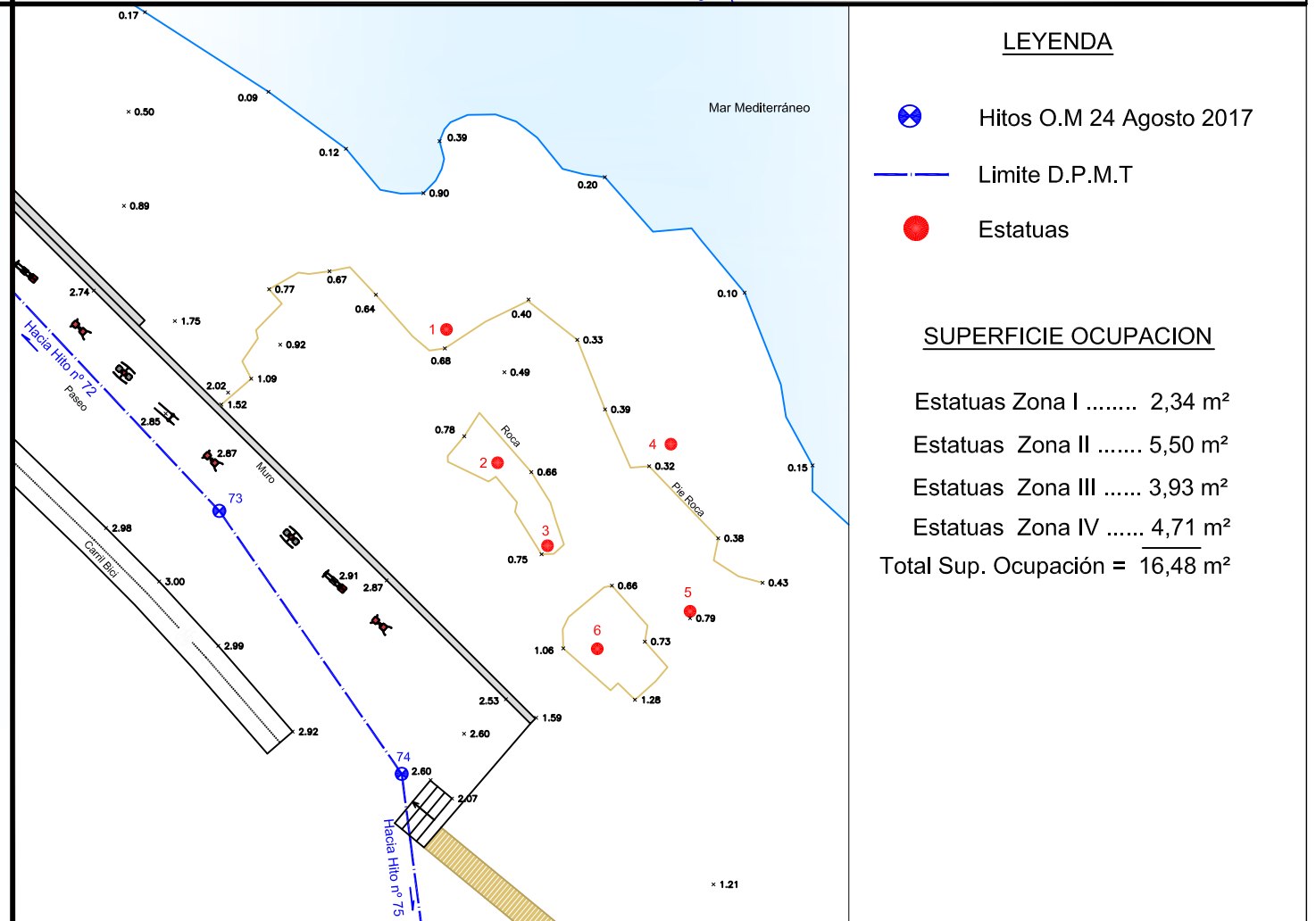
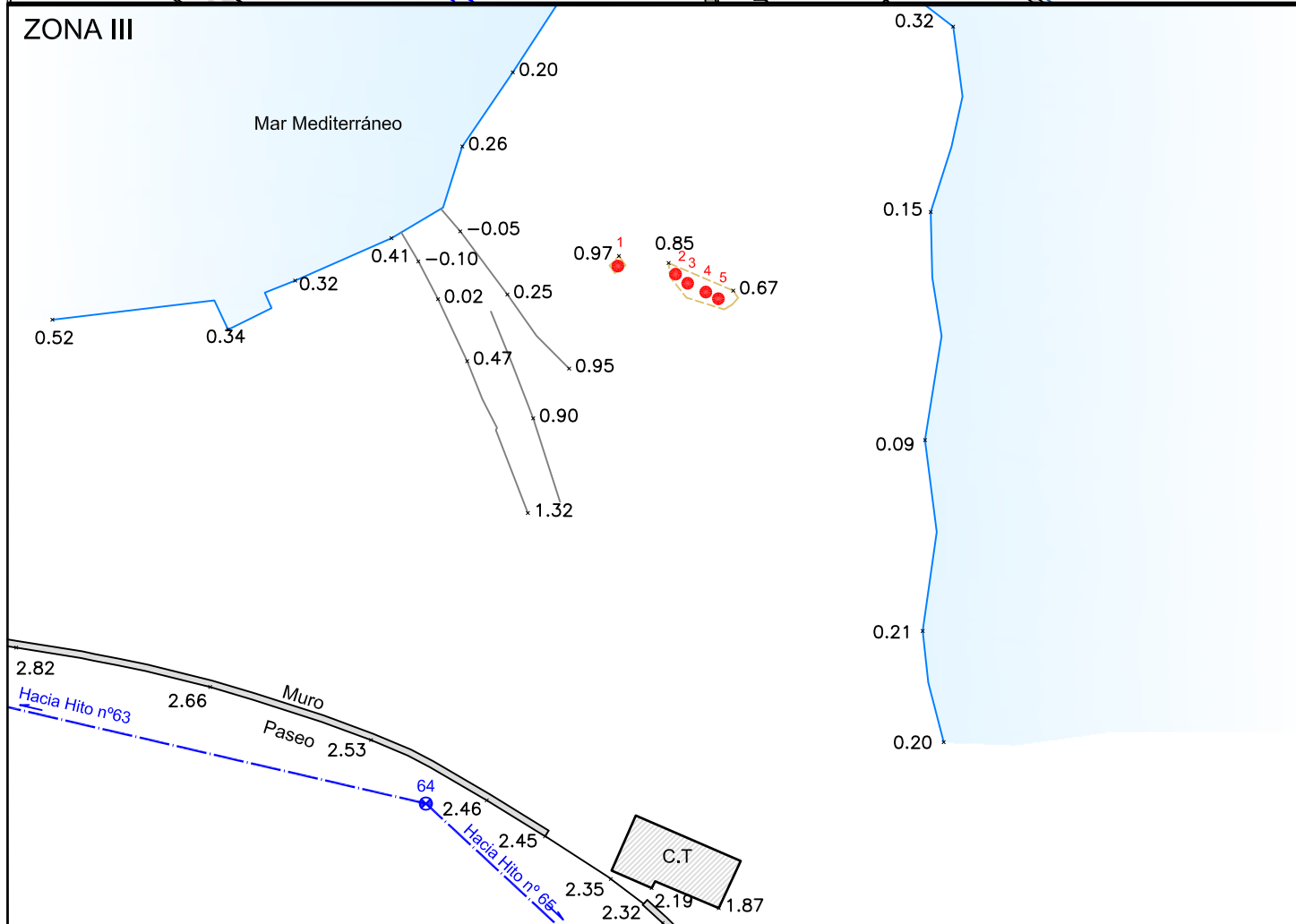
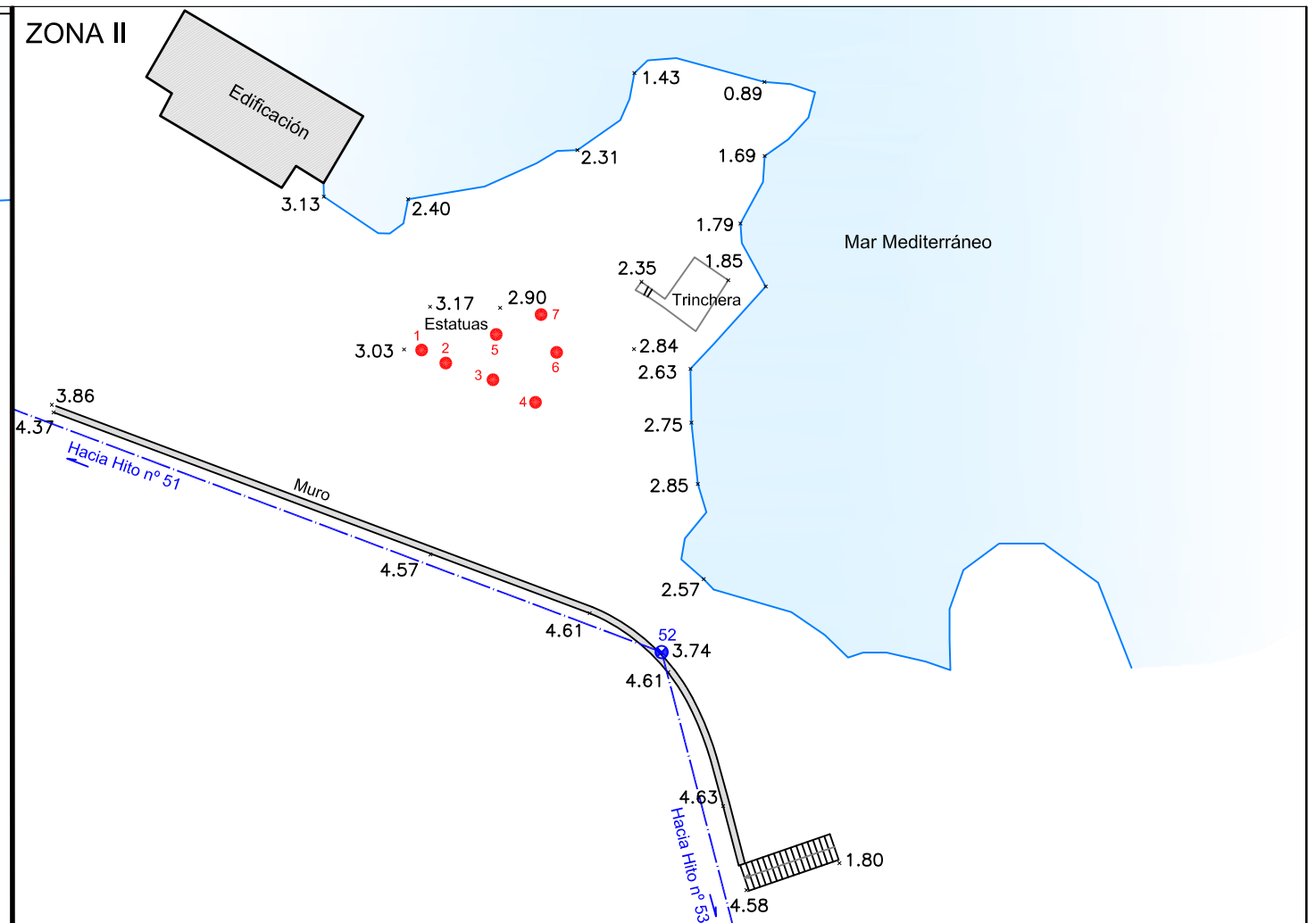
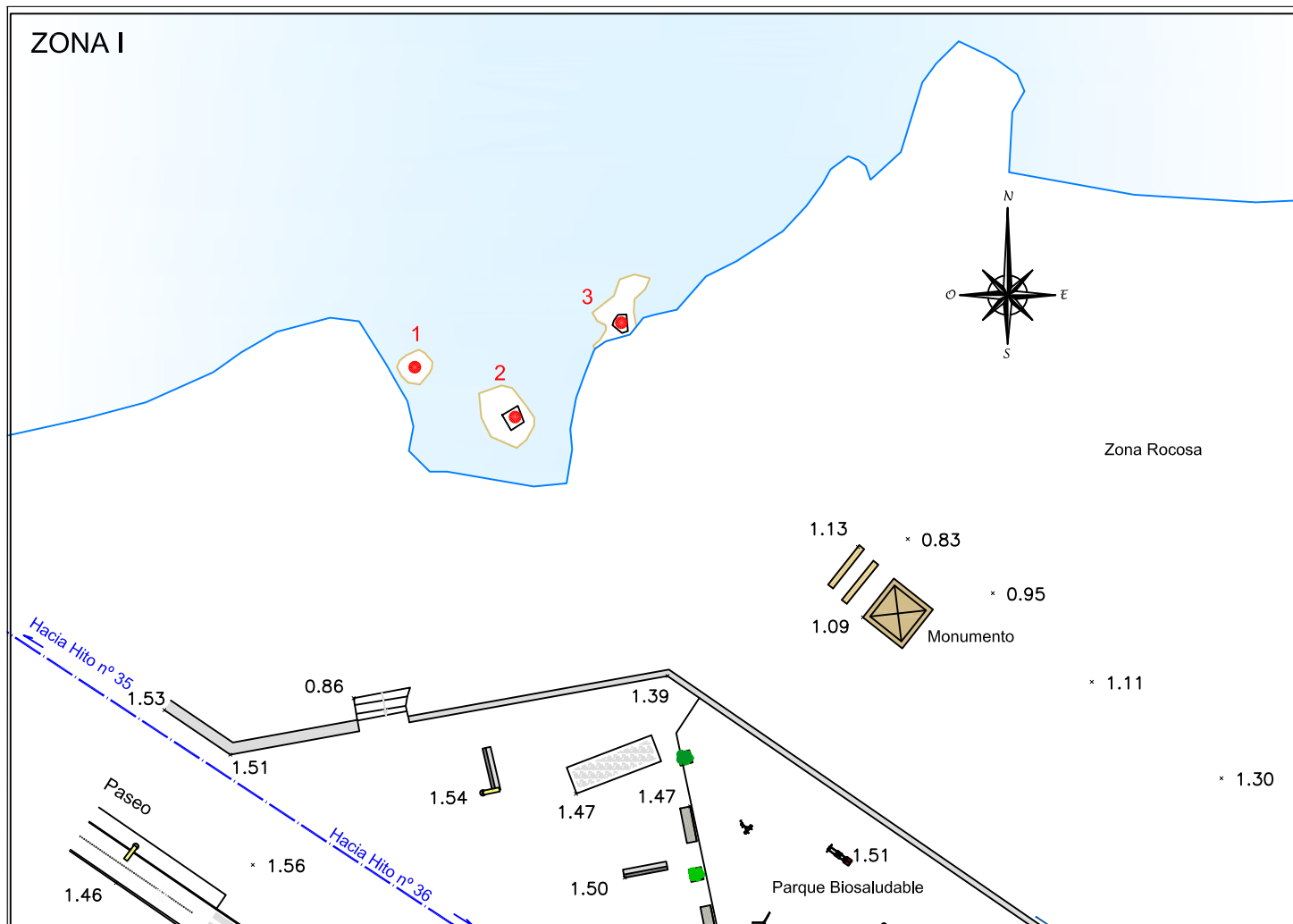


FOTO Nº2



FOTO Nº3





LEYENDA

- Hitos O.M 24 Agosto 2017
- Limite D.P.M.T
- Estatuas

SUPERFICIE OCUPACION

Estatuas Zona I	2,34 m ²
Estatuas Zona II	5,50 m ²
Estatuas Zona III	3,93 m ²
Estatuas Zona IV	4,71 m ²
Total Sup. Ocupación =	16,48 m²