

| | | |
|--|--|---|
| PROYECTO: PROYECTO PARA SOLICITUD DE CONCESIÓN ADMINISTRATIVA Y LEGALIZACIÓN DE CASETA GUARDABOTE EN DOMINIO PÚBLICO Y ZONA DE SERVIDUMBRE DE TRÁNSITO | | HOJA Nº 2.1 |
| EMPLAZAMIENTO: CALA ES POUET, T.M. DE SANTA EULÀRIA DES RIU VERTICES 807 - 808 | | ESCALA: 1/3500 |
| TÍTULO DEL PLANO: SITUACION GENERAL Y DETALLADA | | FECHA: Noviembre 2013 |
| AUTOR: Pablo Arturo Santisteban Chavarri Ingeniero de Caminos, Canales y Puertos Colegiado Nº 11.251 | | PROMOTOR: Vicente Mari Colomar DNI: 41.432.819 K |

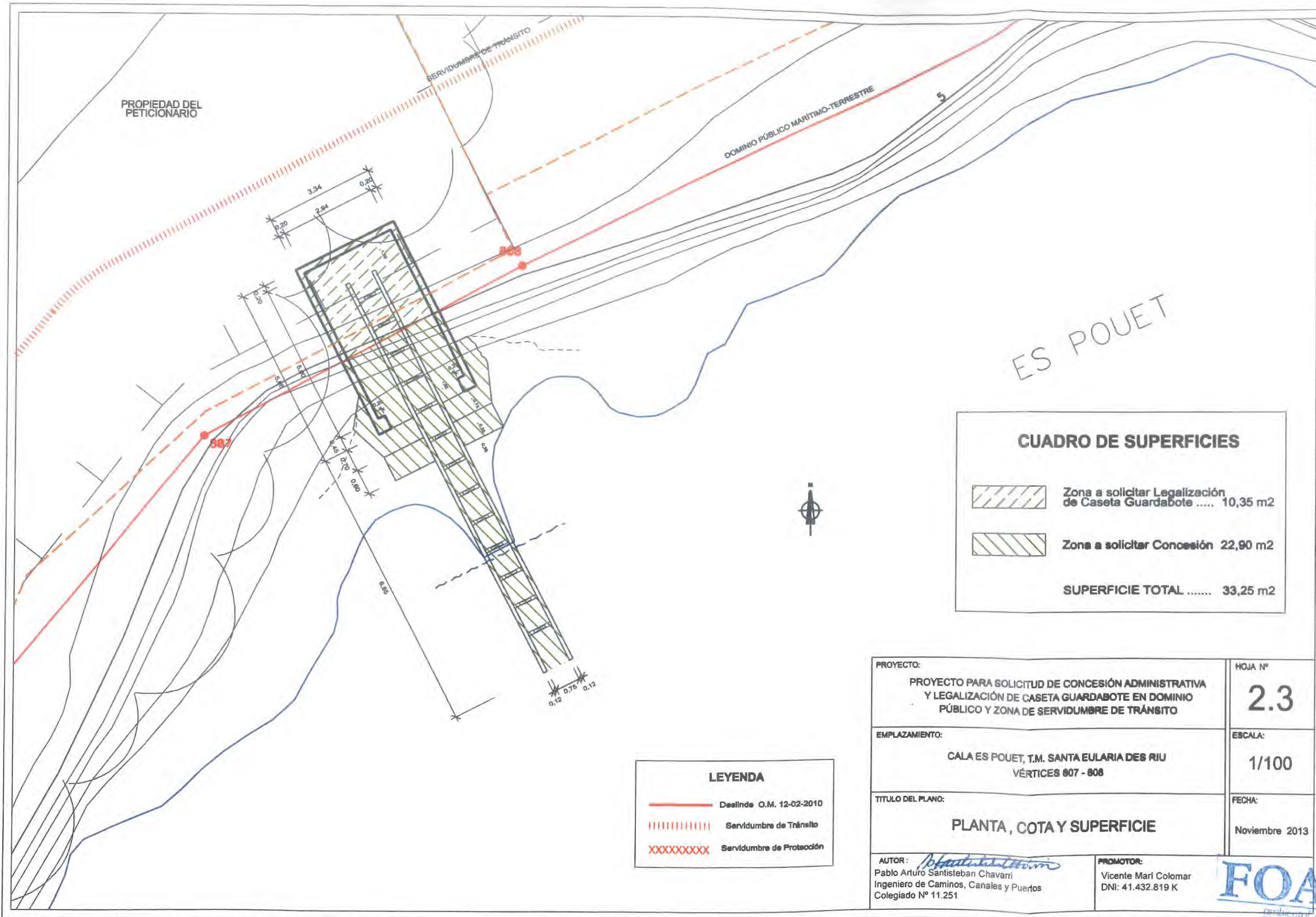
FOA
 arquitectos



LEYENDA



- Delinde O.M. 12-02-2010
- ||||| Servidumbre de Tránsito
- xxxxxxxxx Servidumbre de Protección

| | | |
|--|--|--|
| PROYECTO: PROYECTO PARA SOLICITUD DE CONCESIÓN ADMINISTRATIVA Y LEGALIZACIÓN DE CASETA GUARDABOTE EN DOMINIO PÚBLICO Y ZONA DE SERVIDUMBRE DE TRÁNSITO | | HOJA N° 2.2 |
| EMPLAZAMIENTO: CALA ES POUET, T.M. SANTA EULARIA DES RIU VÉRTICES 807 - 808 | | ESCALA: 1/100 |
| TÍTULO DEL PLANO: ESTADO ACTUAL | | FECHA: Noviembre 2013 |
| AUTOR: Pablo Arturo Santisteban Chavarri Ingeniero de Caminos, Canales y Puertos Colegiado N° 11.251 | | PROMOTOR: Vicente Mari Colomar DNI: 41.432.819 K |






ES POUET

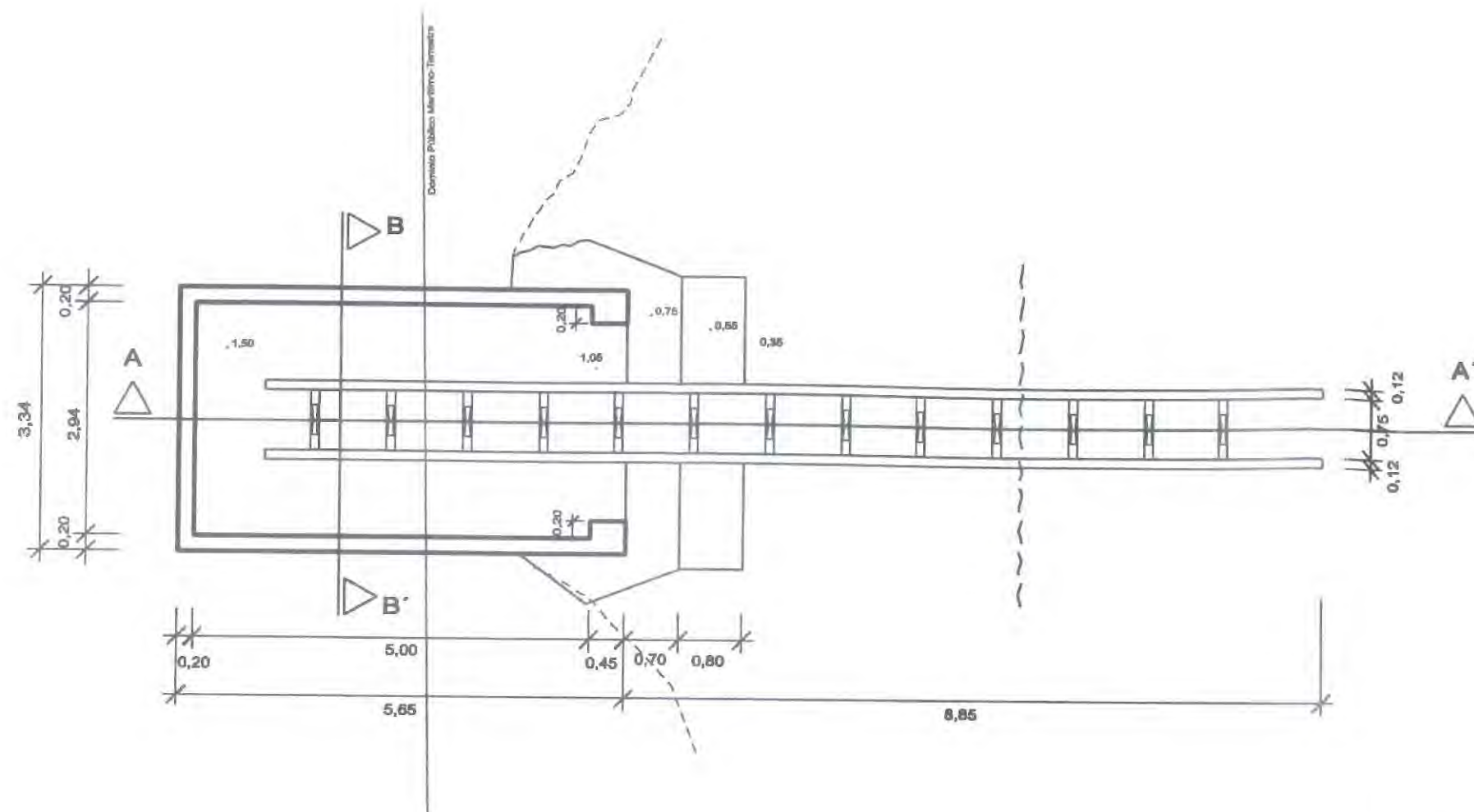
CUADRO DE SUPERFICIES

| | |
|---|---|
|  | Zona a solicitar Legalización de Caseta Guardabote 10,35 m2 |
|  | Zona a solicitar Concesión 22,90 m2 |
| SUPERFICIE TOTAL 33,25 m2 | |

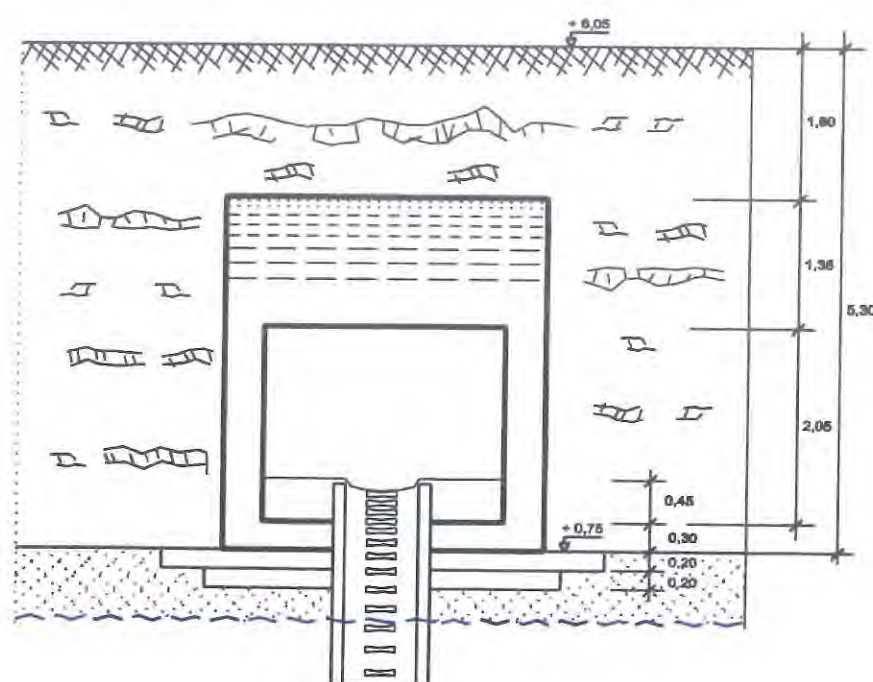
LEYENDA

| | |
|---|---------------------------|
|  | Deslinda O.M. 12-02-2010 |
|  | Servidumbre de Tránsito |
|  | Servidumbre de Protección |

| | | |
|--|---|--|
| PROYECTO: PROYECTO PARA SOLICITUD DE CONCESIÓN ADMINISTRATIVA Y LEGALIZACIÓN DE CASETA GUARDABOTE EN DOMINIO PÚBLICO Y ZONA DE SERVIDUMBRE DE TRÁNSITO | | HOJA Nº 2.3 |
| EMPLAZAMIENTO: CALA ES POUET, T.M. SANTA EULARIA DES RIU VÉRTICES 807 - 808 | | ESCALA: 1/100 |
| TÍTULO DEL PLANO: PLANTA, COTA Y SUPERFICIE | | FECHA: Noviembre 2013 |
| AUTOR: Pablo Arturo Santisteban Chavarri Ingeniero de Caminos, Canales y Puertos Colegiado Nº 11.251 | PROMOTOR: Vicente Mari Colomar DNI: 41.432.819 K | FOA <small>FORO DE OBRAS</small> |



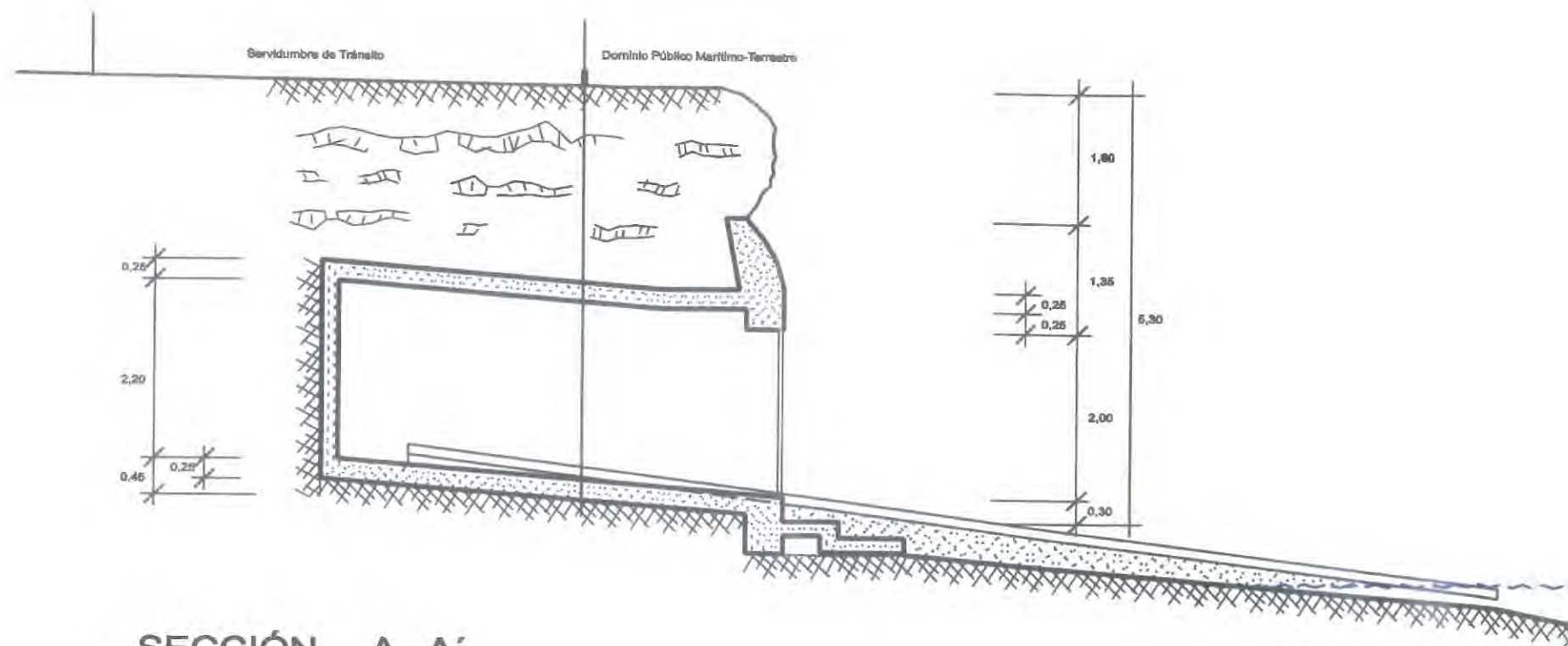
PLANTA



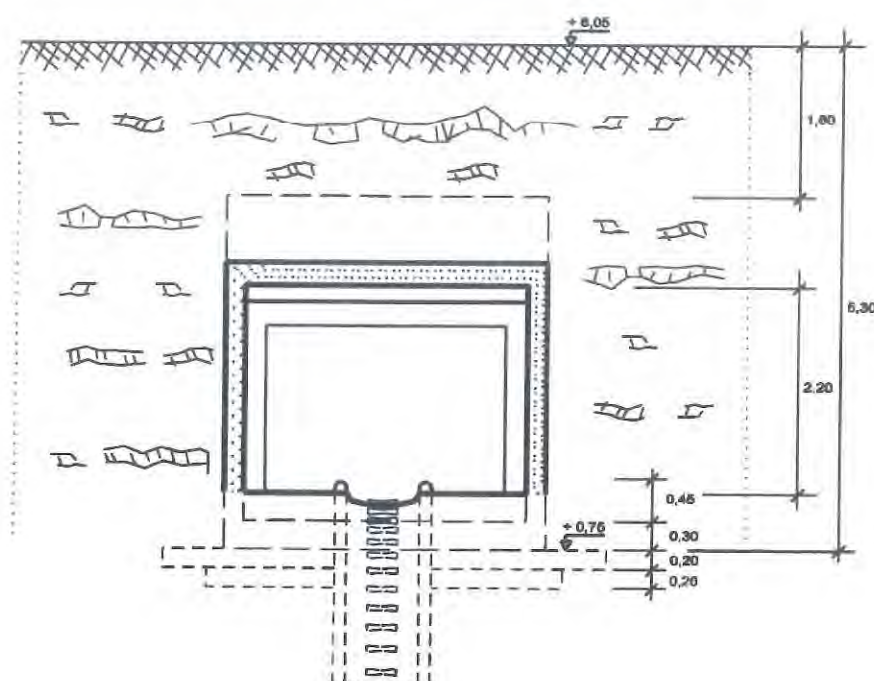
ALZADO FRENTE

| | |
|--|---|
| PROYECTO: PROYECTO PARA SOLICITUD DE CONCESIÓN ADMINISTRATIVA Y LEGALIZACIÓN DE CASETA GUARDABOTE EN DOMINIO PÚBLICO Y ZONA DE SERVIDUMBRE DE TRÁNSITO | HOJA Nº 2.4 |
| EMPLAZAMIENTO: CALA ES POUET, T.M. SANTA EULARIA DES RIU VÉRTICES 807 - 808 | ESCALA: 1 / 75 |
| TÍTULO DEL PLANO: PLANTA - ALZADO | FECHA: Noviembre 2013 |
| AUTOR: <i>Pablo Arturo Santisteban Chavarri</i> Pablo Arturo Santisteban Chavarri Ingeniero de Caminos, Canales y Puertos Colegiado Nº 11.251 | PROMOTOR: Vicente Mari Colomar DNI: 41.432.819 K |

FOA
arquitectura



SECCIÓN A - A'



SECCIÓN B - B'

| | |
|--|--|
| PROYECTO: PROYECTO PARA SOLICITUD DE CONCESIÓN ADMINISTRATIVA Y LEGALIZACIÓN DE CASETA GUARDABOTE EN DOMINIO PÚBLICO Y ZONA DE SERVIDUMBRE DE TRÁNSITO | HOJA Nº 2.5 |
| EMPLAZAMIENTO: CALA ES POUET, T.M. SANTA EULARIA DES RIU VÉRTICES 807 - 808 | ESCALA: 1 / 75 |
| TÍTULO DEL PLANO: SECCIONES | FECHA: Noviembre 2013 |
| AUTOR: Pablo Arturo Santisteban Chavarri Ingeniero de Caminos, Canales y Puertos Colegiado Nº 11.251 | PROMOTOR: Vicente Mari Colomar DNI: 41.432.819 K  |



PROPIEDAD DEL PETICIONARIO



SERVIDUMBRE DE TRÁNSITO
DOMINIO PÚBLICO MARÍTIMO-TERRESTRE

ES POUET



| | |
|--|---|
| PROYECTO: PROYECTO PARA SOLICITUD DE CONCESIÓN ADMINISTRATIVA Y LEGALIZACIÓN DE CASETA GUARDABOTE EN DOMINIO PÚBLICO Y ZONA DE SERVIDUMBRE DE TRÁNSITO | HOJA Nº 2.6 |
| EMPLAZAMIENTO: CALA ES POUET, T.M. SANTA EULARIA DES RIU VÉRTICES 807 - 808 | ESCALA: 1/250 |
| TÍTULO DEL PLANO: DETALLES | FECHA: Noviembre 2013 |
| AUTOR: Pablo Arturo Santisteban Chavarri Ingeniero de Caminos, Canales y Puertos Colegiado Nº 11.251 | PROMOTOR: Vicente Mari Colomar DNI: 41.432.819 K |

FOA
ingenieros del 7