



PROYECTO: 1.14 - Concesión otorgada para la instalación de edificio para puertos en la Plaza de la Marina, en el T.M. de Cudillero.

Ref. DUNA: CNC02/04/33/0003.

CONCESIONARIO: AYTO. DE CUDILLERO.

RELACIÓN DE COORDENADAS DE PUNTOS.

A continuación se adjunta un listado de los puntos obtenidos del levantamiento topográfico con sus respectivas coordenadas relativas, siempre partiendo de la base de origen.

| Nº PUNTO | X | Y |
|----------|-------------|--------------|
| 1 | 730649.2755 | 4827528.3539 |
| 2 | 730647.0224 | 4827524.6543 |
| 3 | 730651.2995 | 4827521.7317 |
| 4 | 730653.6863 | 4827525.6325 |

POR TRAGSATEC:



Fdo: Juan A. Llaser Rubial.

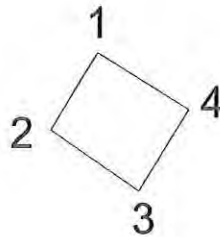
Responsable de Topografía.

PROYECTO: 1.14 - Concesión otorgada para la instalación de edificio para puertos en la Plaza de la Marina, en el T.M. de Cudillero.

Ref. DUNA: CNC02/04/33/0003.

CONCESIONARIO: AYTO. DE CUDILLERO.

CROQUIS DE PLANTA.







SUP. 23,05 m2

SUP. TOTAL - 23,05 m2

LEYENDA

-  LINEA D.P.M.T
-  LINEA SUP. CONCESION



DIRECCIÓN GENERAL DE SOSTENIBILIDAD DE LA COSTA Y DEL MAR
DEMARCACIÓN DE COSTAS EN ASTURIAS

El Jefe de Servicio de Gestión del Dominio Público
[Signature]
Fernando de la Torre Fernández

El Técnico de Costas
[Signature]
J. Marcial Fernández Fernández

Título del proyecto:
CONCESION OTORGADA PARA LA INSTALACION DE EDIFICIO PARA PUERTOS EN LA PLAZA DE LA MARINA, EN EL T.M. DE CUDILLERO

Título del plano:
PLANO DE RECONOCIMIENTO FINAL

Fecha:
5 DE AGOSTO DE 2011

Escala:
1:500

Concesionario:
AYTO. DE CUDILLERO

OM:
20/05/2004

Ref DUNA:
CNC02/04/33/0003

Hoja 1 de 1