

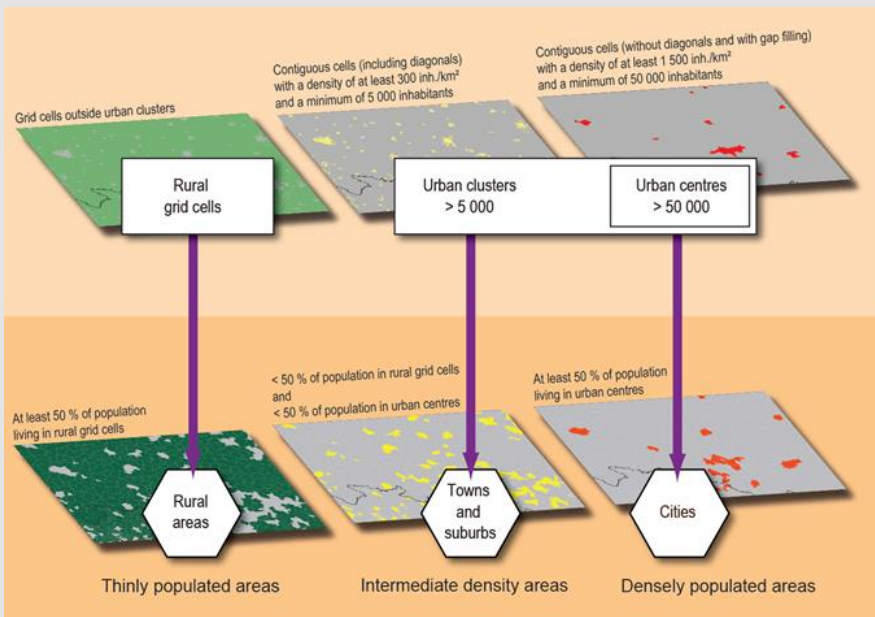


# ¿Sabías que ...?

Eurostat utiliza el grado de urbanización (DEGURBA) para caracterizar la intensidad del asentamiento de la población.

A partir de la densidad de población en una malla de 1 km<sup>2</sup>, define 3 categorías basadas en criterios de contigüidad geográfica, densidad y umbrales de población.

A partir de esa malla, clasifica todas las unidades administrativas locales (LAU<sub>2</sub>) en tres categorías.



# Áreas rurales UE 27

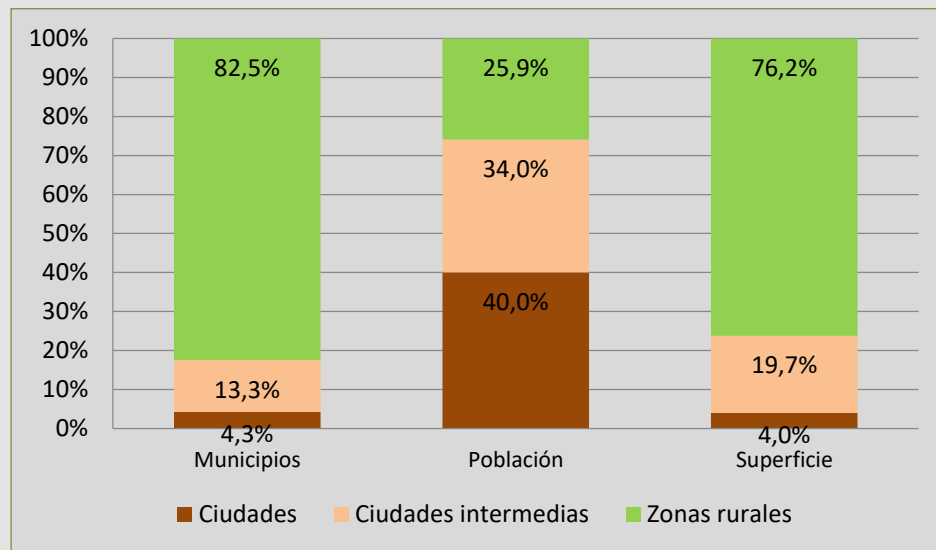
•Ciudades (áreas densamente pobladas)

•Agrupaciones urbanas (áreas de densidad intermedia)

•Áreas rurales (áreas poco pobladas)

Esta clasificación es común para todos los países de la Unión Europea, lo que permite establecer comparaciones

Distribución de los municipios, la población y la superficie UE 27



Fuente: Elaboración propia a partir de EUROSTAT



# ¿Sabías que ...?

# Áreas rurales UE 27

El 82,5% de los municipios europeos (UE 27) están en áreas rurales

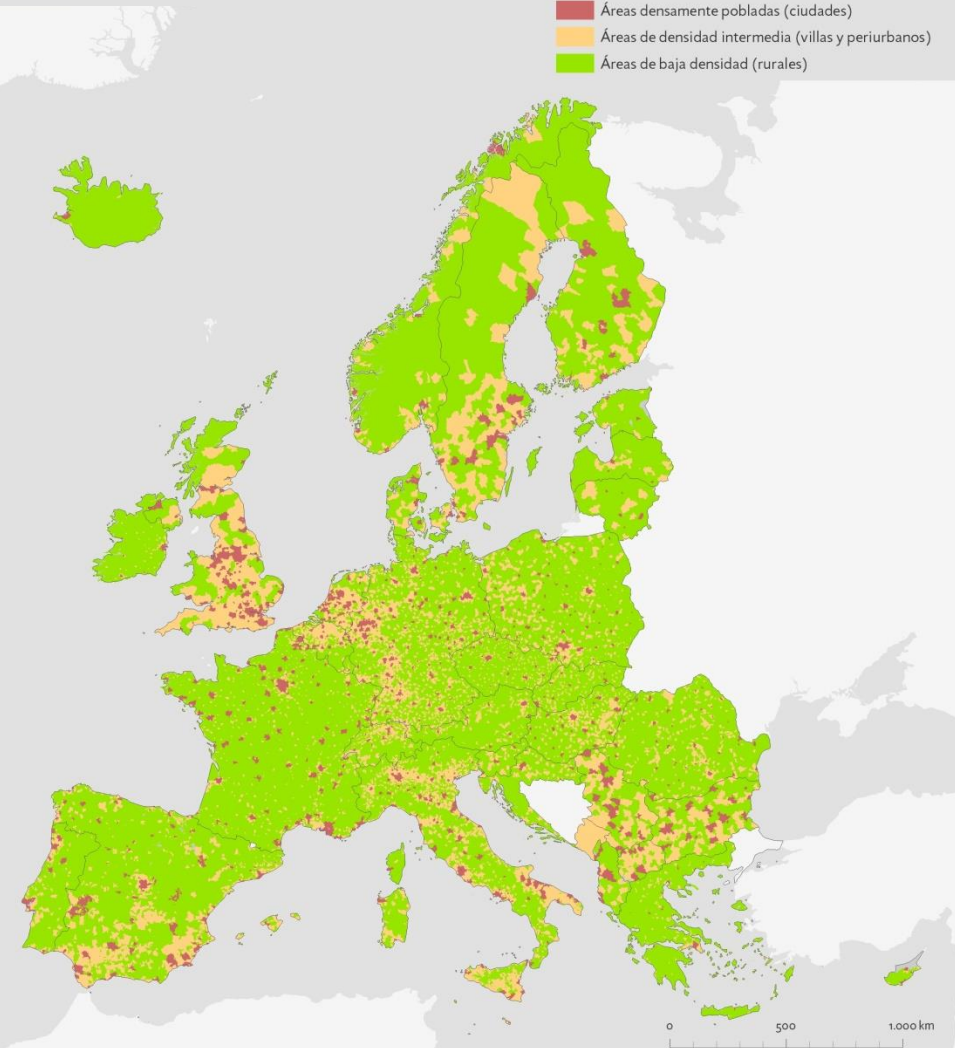
En España, el 83,4% de los municipios están en zonas rurales

Los países de la UE-27 con más municipios en áreas rurales son:

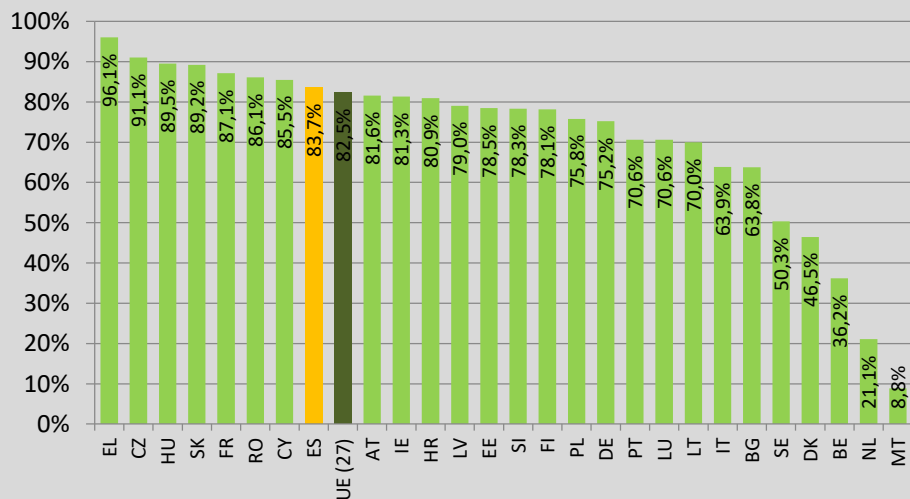
- Grecia (96,1%)
- Chipre (91,1%)
- Hungría (89,5%)

UNIDADES ADMINISTRATIVAS LOCALES (LAU)  
POR GRADO DE URBANIZACIÓN  
(DEGRBA)

- Áreas densamente pobladas (ciudades)
- Áreas de densidad intermedia (villas y periurbanos)
- Áreas de baja densidad (rurales)



Municipios en áreas rurales UE 27





# ¿Sabías que ...?

El 25,9% de la población europea (UE27) vive en zonas rurales

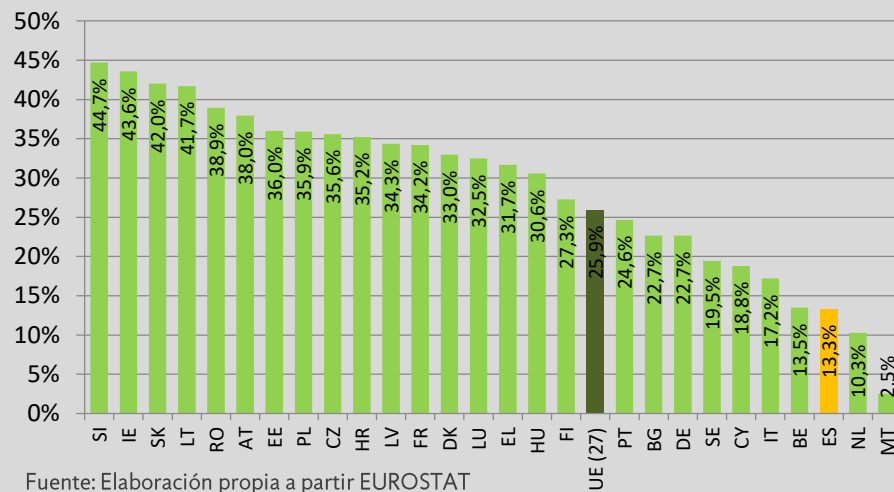
En España, el 13,3% de la población vive en zonas rurales

Los países de la UE-27 con más población en zonas rurales son:

- Eslovenia (44,7%)
- Irlanda (43,6%)
- Eslovaquia (42%)

# Áreas rurales UE 27

Población en zonas rurales UE-27



Fuente: Elaboración propia a partir EUROSTAT

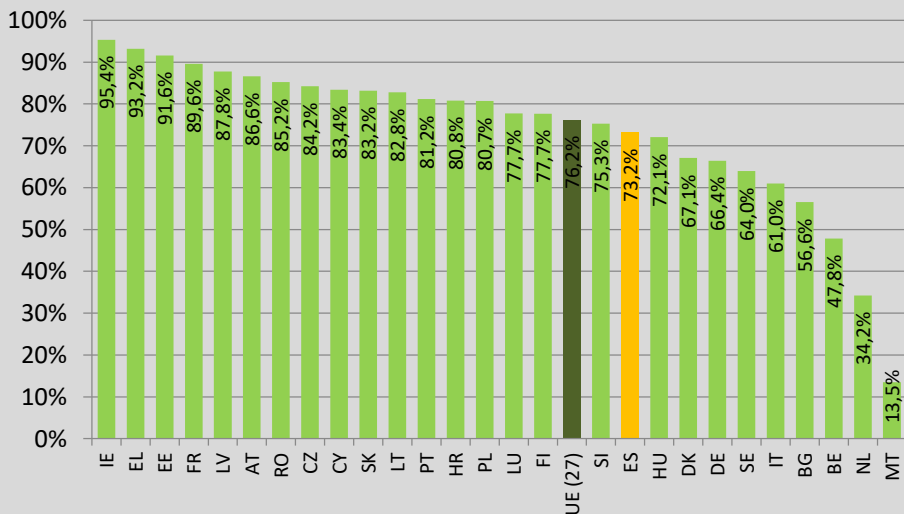
Las zonas rurales ocupan el 76,2% de la superficie Europea (UE27)

El 73,2% de la superficie española es rural

Los países de la UE-27 con mayor superficie rural son:

- Irlanda (95,4%)
- Grecia (93,2%)
- Estonia (91,6%)

Superficie rural UE-27



Fuente: Elaboración propia a partir EUROSTAT



# ¿Sabías que ...?

# Áreas rurales UE 27

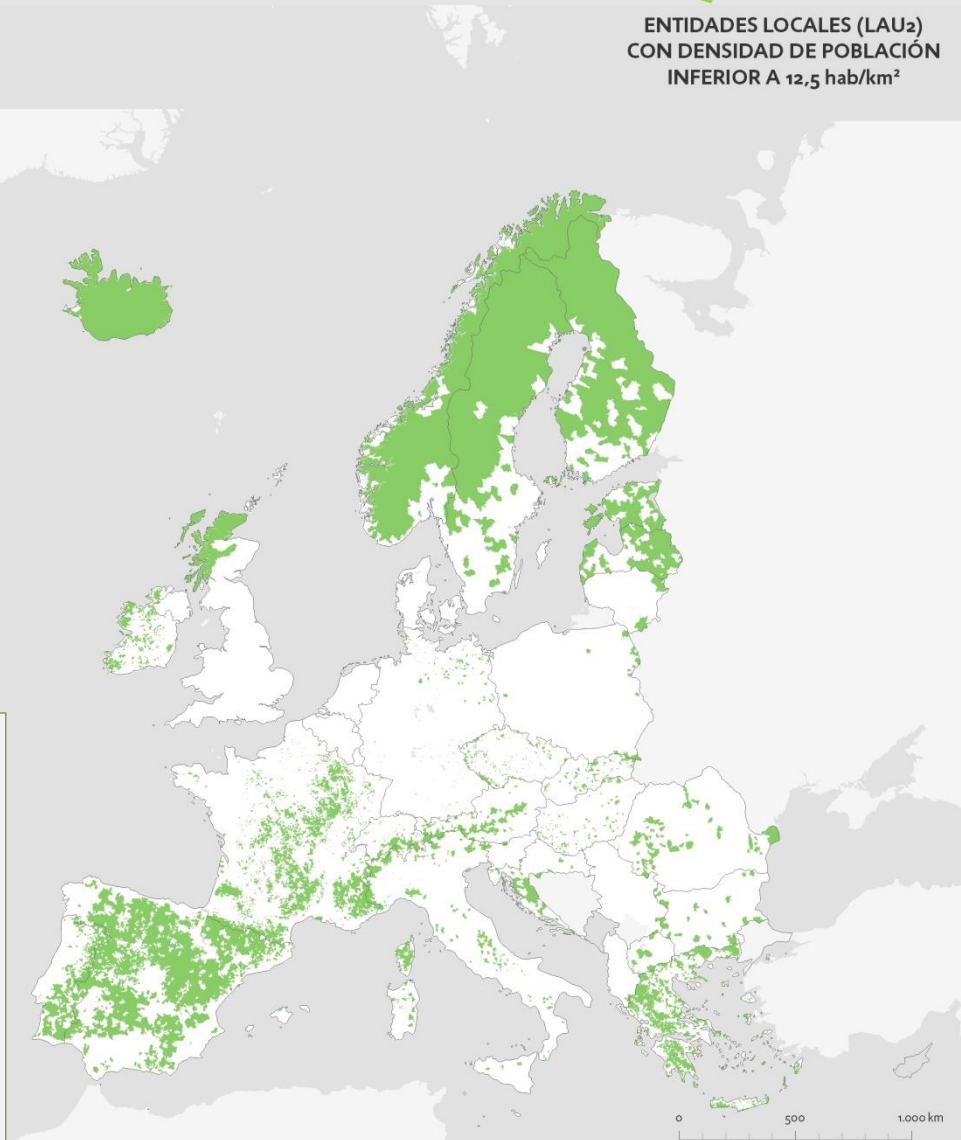
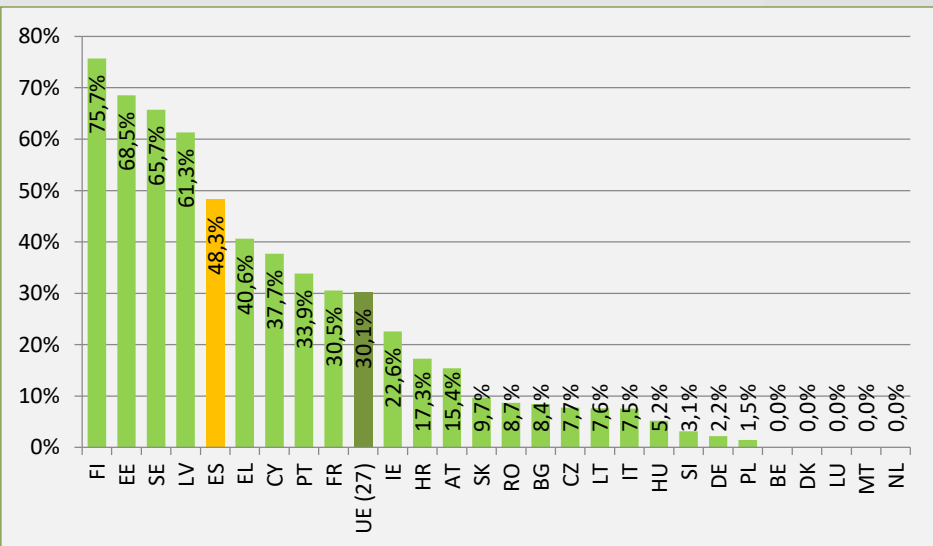
ENTIDADES LOCALES (LAU<sub>2</sub>)  
CON DENSIDAD DE POBLACIÓN  
INFERIOR A 12,5 hab/km<sup>2</sup>

El 30,1% de superficie europea (UE27) tiene una densidad de población menor de 12,5 habitantes por km<sup>2</sup>

España es el cuarto país de la UE-27 con mayor porcentaje de superficie por debajo de ese umbral, el 48,3%

La Unión Europea clasifica a estas zonas en riesgo de despoblación

Superficie países UE27 con densidad < 12,5 hab./km<sup>2</sup>





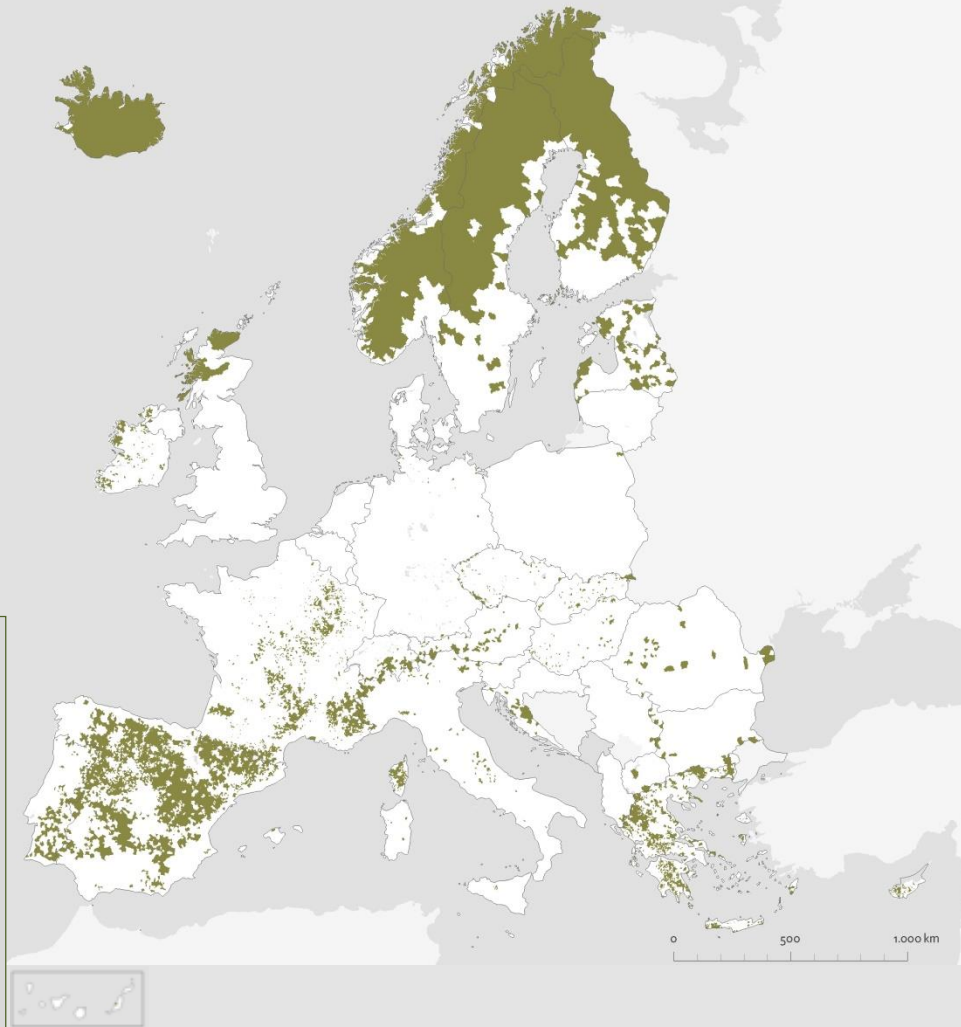
# ¿Sabías que ...?

ENTIDADES LOCALES (LAU<sub>2</sub>)  
CON DENSIDAD DE POBLACIÓN  
INFERIOR A 8 hab./km<sup>2</sup>

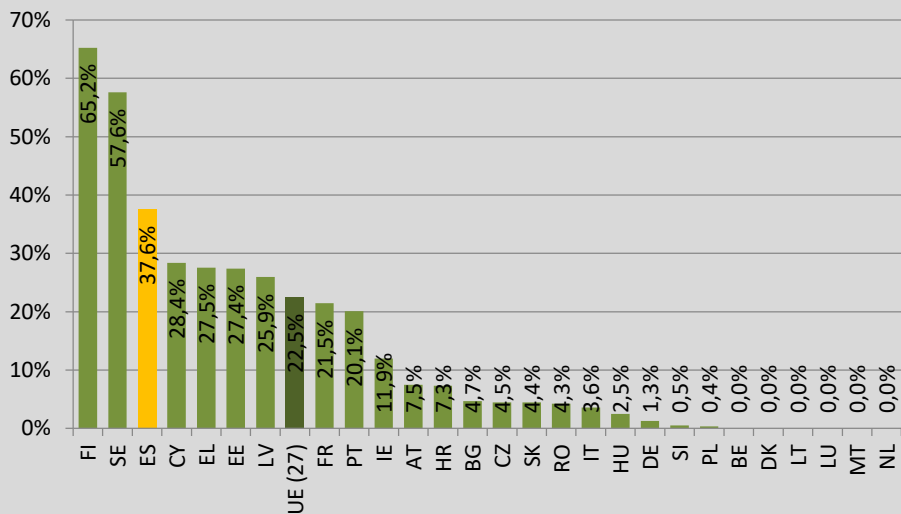
El 22,5% de superficie europea (UE27) tiene una densidad de población menor de 8 habitantes por km<sup>2</sup>

España es el tercer país de la UE-27 con mayor porcentaje de superficie por debajo de ese umbral, el 37,6%

La Unión Europea clasifica a estas zonas en riesgo severo de despoblación



Superficie países UE 27 con densidad < 8 hab./km<sup>2</sup>



Fuente: Elaboración propia a partir EUROSTAT