














USO PÚBLICO EN EL PARQUE NACIONAL DE CABAÑEROS

Legenda

-  Municipios y pedanías
-  Rutas del Parque
-  Rutas externas
-  Zona de rutas en 4x4
-  Centro de visitantes
-  Área recreativa
-  Ruta apta para bicicletas
-  Punto informativo
-  Mirador
-  Rutas en 4x4
-  Carreteras
-  Pistas de acceso







CABAÑEROS
PARQUE NACIONAL



0 5 10
km

Itinerarios de senderismo dentro del Parque Nacional:

1. Senda de la Torre de Abraham.* 
2. Ruta de Plaza de los Moros.*
3. Ruta del Boquerón del Estena.*
4. Ruta del Chorro, Chorrera Chica y del Rocigalgo.*
5. Ruta del Macizo del Rocigalgo.*
6. Ruta de la Viñuela.*
7. Ruta de la Cañada Real.*
8. Ruta de la Colada de Navalrincón.
9. Senda botánica de Palillos. 
10. Senda etnográfica de Palillos. 
11. Ruta de Sierra de Castellar de los Bueyes.
12. Ruta del Valle del Alcornocal.
13. Ruta de Valhondo.
14. Ruta del Robledal - Alcornocal
15. Ruta del Camino del Área recreativa del Acebo y las Fuentes. 
16. Ruta de la Encina.

Las rutas señalados con * disponen de folleto autoguiado.

Visitas en 4x4 al Parque Nacional:

1. A la Raña.
2. Al Monte Mediterráneo.

INFORMACIÓN Y RESERVAS ITINERARIOS SENDERISMO:

www.reservasparquesnacionales.es
Teléfono: 926 783 297
Correo: usopublicocabaneros@oapn.es

INFORMACIÓN Y RESERVAS VISITAS 4X4:

www.visitacabaneros.es
Teléfono: 926 775 384
Correo: info@visitacabaneros.es

Centro Administrativo del P.N. de Cabañeros, 9 de Abril de 2016.
GIS TEAM

