






Parque Nacional de Doñana



DOÑANA
PARQUE NACIONAL

Mapa General de Visita
































Servicios

-  Aula de Educación Ambiental
-  Punto de Interés
-  Camping
-  Área Recreativa
-  Observatorio

Situación



Rutas

- | | |
|--|---|
|  1. Guadimar ramal |  17. Arboreto del villar |
|  2. Charco de la Boca |  18. El Arrayán |
|  3. Charco del Acebrón |  19. Pinar de la Algaida |
|  4. Laguna del Acebuche |  20. Cerro del Águila |
|  5. Lagunas del Huerto y Las Pajas |  21. Dehesa Boyal |
|  6. Poblado de la Plancha |  22. Pinares de Aznalcázar- Puebla del Río |
|  7. Dunar |  23. Ruta ecuestre las Carretas |
|  8. Itinerario Fluvial |  24. Dehesa nueva |
|  9. Itinerario Norte |  25. El Pinar |
|  10. Camino de Moguer |  26. Itinerario Botánico Pinares de Aznalcázar |
|  11. Itinerario interior (Sur) |  27. Guadimar |
|  12. Asperillo |  28. Botánico Buitrago |
|  13. Laguna del Jaral |  29. Dehesa de Abajo |
|  14. Cuesta Maneli |  30. Cañada de Los Pájaros |
|  15. Ribetehilo |  31. Dunas del Odiel |
|  16. Vereda del Loro | |

