

# Guía del fondo bibliográfico del Servicio Geológico de Obras Públicas

Biblioteca de Medio Ambiente



GOBIERNO  
DE ESPAÑA

VICEPRESIDENCIA  
TERCERA DEL GOBIERNO

MINISTERIO  
PARA LA TRANSICIÓN ECOLÓGICA  
Y EL RETO DEMOGRÁFICO

**UE23**  
PRESIDENCIA ESPAÑOLA  
CONSEJO DE LA UNIÓN EUROPEA

# Guía del fondo bibliográfico del Servicio Geológico de Obras Públicas

Biblioteca de Medio Ambiente

Catálogo general de publicaciones oficiales: <https://www.miteco.gob.es/es/ministerio/servicios/publicaciones/>

Título:

*Guía del fondo bibliográfico del Servicio Geológico de Obras Públicas. Biblioteca de Medio Ambiente*

Edición 2023

Realización, Equipo de Biblioteca:

José Antonio Rodríguez Valcárcel, Manuel Casal Lois,  
Concepción Castro Benito, con la asistencia técnica de Bibliodoc,  
Servicios Documentales, marzo 2023.



MINISTERIO PARA LA TRANSICIÓN ECOLÓGICA  
Y EL RETO DEMOGRÁFICO

Editan:

© SUBSECRETARÍA  
Gabinete Técnico

NIPO: 665-23-060-5

Maquetación: Cristina Rico

# ÍNDICE

	<b>Pág.</b>
<b>Presentación</b> .....	5
<b>Historia del fondo</b> .....	6
<b>Metodología</b> .....	10
<b>Hallazgos singulares en el fondo</b> .....	13
<b>Estructura de la guía</b> .....	16
<b>Bibliografía citada</b> .....	17
<b>Contenido</b> .....	18
<b>Índice de materias</b> .....	509
<b>Índice de autores</b> .....	527

# Presentación

**Pablo García Cerezo**, jefe de Área de Geotecnología,  
Subdirección General de Protección de las Aguas y Gestión de Riesgos,  
Dirección General del Agua

Los textos contenidos en la presente guía tienen su origen en la necesidad de satisfacer necesidades básicas para el desarrollo del país que, tanto en el ámbito de las infraestructuras de comunicaciones, como en el de suministro de agua para riego, y especialmente para boca, cuya disponibilidad se mostraba alarmantemente insuficiente en amplias zonas del mismo afectando, incluso, a los núcleos de población más importantes; situación que históricamente se vio muy condicionada por la complejidad climática, orográfica, socio-política, etc., existente en España.

Así, en los años 20 del pasado siglo, se activaron todos los recursos disponibles, tanto políticos como técnicos y económicos lo que dio lugar, en primer término, a la aprobación de la Real Orden de 15 de diciembre de 1926 mediante la que se establecieron las normas para el funcionamiento de la Jefatura de Sondeos, “de muy reciente creación”, tal y como reza el texto referenciado, que tenía como finalidad el asesoramiento técnico en materia geotécnica y la ejecución de sondeos a petición de servicios oficiales, empresas o particulares. Dicha Jefatura de Sondeos es el origen, en adaptación a los tiempos, y ante la evolución principalmente técnica y política habida, del posterior Servicio Geológico de Obras Públicas.

Esta medida de carácter eminentemente técnico-administrativa, acompañada de otras muchas, principalmente políticas y económicas, tuvieron su expresión última en la confección del Plan Nacional de Obras hidráulicas de 1933 que, si bien no pudo ser aprobado debido a las particulares condiciones políticas del momento, tuvieron su reflejo en el Plan de Obras Públicas aprobado en 1940.

Desde la aprobación de dicho Plan, hasta la fecha, se han sucedido infinidad de proyectos y actuaciones que han permitido el logro, en la práctica totalidad del territorio, de unas notables condiciones de calidad en el suministro de los servicios antedichos, así como de una adecuada garantía de suministro de los mismos.

De otra parte, el grado de accesibilidad alcanzado en el uso de dichos servicios en la actualidad es tal, que la normalidad con la que dispone de los mismos llega al punto de hacer invisible a las nuevas generaciones el esfuerzo que supone la disponibilidad de éstos. Es una realidad que se hace uso de los mismos sin reparar en los complejos y laboriosos procesos seguidos para su creación, así como los precisos para su mantenimiento, en aras de conseguir una distribución de los mismos con las garantías y el elevado grado de seguridad alcanzados.

En este sentido, cabe resaltar el trabajo de recopilación y divulgación realizado por los técnicos encargados de llevar a efecto estas actuaciones desde las correspondientes estructuras administrativas, destacando a estos efectos el caso del Servicio Geológico de Obras Públicas, institución que siempre tuvo ambas tareas como principio de sus actuaciones, lo que permitió crear el fondo documental que nos ocupa.

Es, por tanto, fundamental que quede reflejado el esfuerzo que ha supuesto conseguir los logros indicados, de modo que sea accesible a presentes y futuras generaciones el conocimiento de los trabajos asociados a su creación. Es en este punto donde adquiere especial relevancia el fondo bibliográfico del Servicio Geológico de Obras Públicas que obra en la Biblioteca de Medio Ambiente, del que la presente guía es el hilo conductor de acceso al mismo.


# Historia del fondo

El fondo bibliográfico del extinto Servicio Geológico de Obras Públicas conservado en la Biblioteca de Medio Ambiente –en adelante, SGOP– corresponde a una biblioteca técnica que existió como apoyo a la gestión de las distintas unidades administrativas que tuvieron competencias en este servicio, así como con las obras producidas por sus funcionarios en el ejercicio de su actividad técnico-profesional.

Dicha biblioteca técnica-especializada correspondió al Centro de Estudios Hidrográficos, creado en julio de 1960, y en el que se integró después el Laboratorio de Hidráulica en 1965, que perteneció a la Escuela Especial de Ingenieros de Caminos, Canales y Puertos hasta su adscripción funcional al MOPU tras la reforma educativa superior debida a Ley Lora.

Este centro quedó instalado en la Avenida de Portugal en un edificio de nueva construcción, por traslado de los antiguos talleres de la Jefatura de Sondeos, Cimentaciones e Informes Geológicos a la nueva sede, de más de 25.000 m<sup>2</sup>.

Dicha Jefatura de sondeos, en 1960, cambió de denominación, pasando a llamarse Servicio Geológico de Obras Públicas, teniendo como cometidos principales el estudio y resolución de los problemas geotecnológicos que se plantean durante el proyecto, la construcción y la explotación de las infraestructuras hidráulicas, así como la elaboración de informes hidrogeológicos y de seguimiento cualitativo y cuantitativo de las aguas subterráneas.



**Vista de conjunto de las instalaciones.**

Fuente de imagen: Boletín n.º 5 de la Jefatura de Sondeos, Cimentaciones e Informes Geológicos; Madrid, noviembre 1959

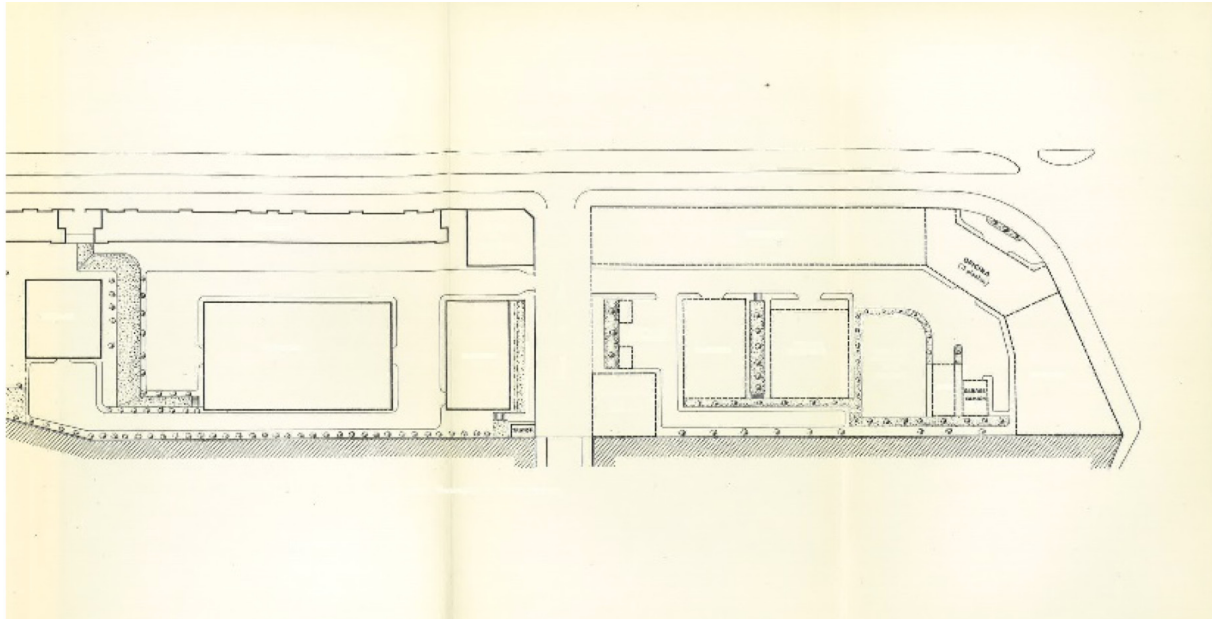


Imagen: Planta de las nuevas instalaciones (Boletín n.º 7 Informaciones y Estudios, 1960).

Los indicados cometidos se complementaron con una importante labor didáctica, lo que dio lugar a la publicación de boletines técnicos en las materias de su competencia, teniendo como consecuencia un importante incremento de documentos de su fondo bibliográfico.


Así, la biblioteca se especializó en las materias de hidráulica, obras hidráulicas, hidrología, mecánica de fluidos, limnología, oceanografía, tecnología sanitaria, riegos y drenajes, desalación y otras materias afines.

Finalmente, al suprimirse definitivamente el Servicio Geológico de Obras Públicas como unidad administrativa durante la reorganización ministerial llevada a cabo por el primer gobierno de José María Aznar, y además al tener que abandonar las instalaciones que mantuvo el Ministerio de Medio Ambiente y organismos sucesores en los edificios de la C/ Fruela con Avda. de Portugal junto con el archivo de los Laboratorios y Talleres (Coordenadas 40.413082661266785, -3.7317217677924175), dicha colección bibliográfica se trasladó a la Biblioteca de Medio Ambiente del antiguo Ministerio de Medio Ambiente, en Plaza San Juan de la Cruz.

Las materias fundamentales de este fondo corresponden por tanto a la actividad profesional de sus funcionarios o empresas colaboradoras, relacionadas con sus competencias: geología, hidrología, ciencia de los materiales, estudios de cimentación, ingeniería de minas, carreteras, obras públicas.

Se nutrió también de las publicaciones oficiales del Departamento al que perteneció el SGOP en cada época, así como por canje con otros organismos internacionales o nacionales con competencias técnicas y científicas similares (separatas de congresos y jornadas, artículos de revistas, traducciones de artículos, suministros comerciales de citas bibliográficas, etc.), memorias realizadas por ingenieros tras la asistencia a congresos por razón de su cargo, copia de artículos o memorias de ingenieros miembros del SGOP, etc.

Como ejemplo de estas publicaciones se pueden mencionar estudios realizados por geólogos o ingenieros vinculados al servicio.



Entre otros organismos con los que se mantuvo canje de publicaciones están el U.S. Bureau of Reclamation, U.S. Department of Interior, con quien hubo convenios de intercambio, o el U.S. Geological Survey. El Centro tuvo también un servicio de edición de sus propias publicaciones, como la serie «Estudios Hidrológicos», o la «Revista Hidrología».

El Servicio como tal tiene como precedentes:

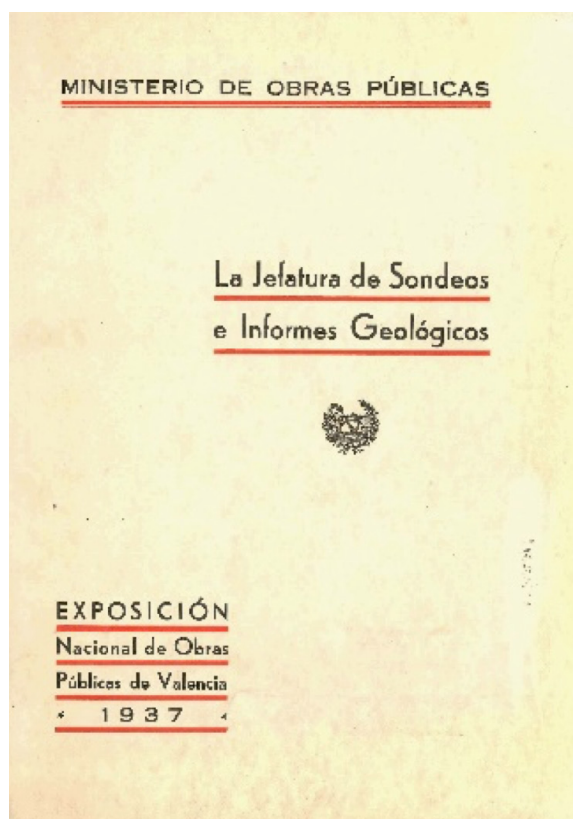
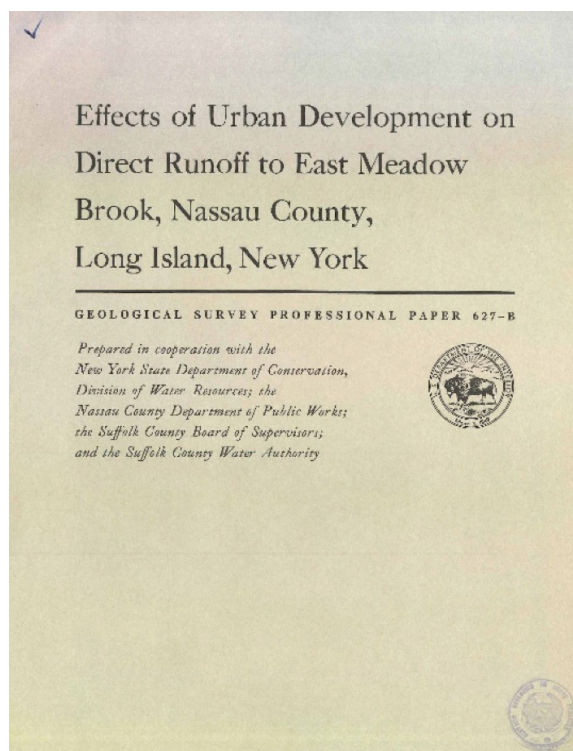
### La Asesoría Geológica

Perteneciente al Ministerio de Obras Públicas, Dirección General de Obras Hidráulicas, la Asesoría Geológica será creada por Orden Ministerial de 29 de julio de 1940 hasta que se reorganizan los servicios geológicos mediante Orden de 29 de marzo de 1960.

Por Orden de 29 de marzo de 1960 se reorganizan los Servicios Geológicos de Obras Hidráulicas, por la cual se constituye el Servicio Geológico de Obras Públicas, dependiente de la Dirección General de Obras Hidráulicas, por integración de la Asesoría Geológica y Jefatura de Sondeos, Cimentaciones e Informes Geológicos. BOE n.º 85 de abril de 1960 <https://www.boe.es/boe/dias/1960/04/08/pdfs/A04558-04558.pdf>, por cuyo Art. 1. «Se constituye el Servicio Geológico de Obras Públicas, dependiente de la Dirección General de Obras Hidráulicas, por integración de las actuales Asesoría Geológica de Obras Públicas y [la] Jefatura de Sondeos, Cimentaciones, e Informes Geológicos, a las cuales sustituirá asumiendo todas su funciones»

**El Art. 2.º** prosigue: «El Servicio Geológico de Obras Públicas quedará estructurado en la siguiente forma:

- Dirección.
- Secretaría Técnica.
- Subdirección de Sondeos y Cimentaciones.
- Asesoría Geológica.





El acoplamiento del personal a esta nueva estructura se efectuará sin que sufran alteración las plantillas generales del Ministerio.

Las oficinas de la Dirección del Servicio radicarán en Madrid, pudiendo establecerse en provincias con carácter permanente o temporal, las oficinas destacadas necesarias».

**Art. 3.º** El cargo de Director del Servicio Geológico estará desempeñado por un Ingeniero Jefe o Inspector, en cualquiera de sus categorías, del Cuerpo de Ingenieros de Caminos, Canales y Puertos, que se haya destacado por sus méritos en la especialidad, y lleve más de diez años prestando servicios de carácter geológico al Ministerio de Obras Públicas.

La Secretaría Técnica de la Dirección será desempeñada por uno de los Ingenieros del Servicio.

**Art. 4.º** La Subdirección de Sondeos y Cimentaciones, bajo la Jefatura del Director del Servicio, tendrá a su cargo la misión actualmente encomendada a la Jefatura de Sondeos, Cimentaciones e Informes Geológicos, reduciendo la función informativa a lo relacionado con la propia labor.

Respecto a la Asesoría Geológica, quedó regulada en el Art. 5.º:

**Art. 5.º** La Asesoría Geológica es el órgano consultivo del Servicio Geológico de Obras públicas y estará constituida por los siguientes miembros:

- Presidente: El Director del Servicio Geológico.
- Secretario: El Secretario técnico de Servicio Geológico.
- Vocales-asesores especializados en la materia, dos terceras partes de los cuales pertenecerán al Ministerio de Obras Públicas; teniendo uno de éstos, designado por la Dirección General de Obras Hidráulicas, carácter de Vicepresidente.

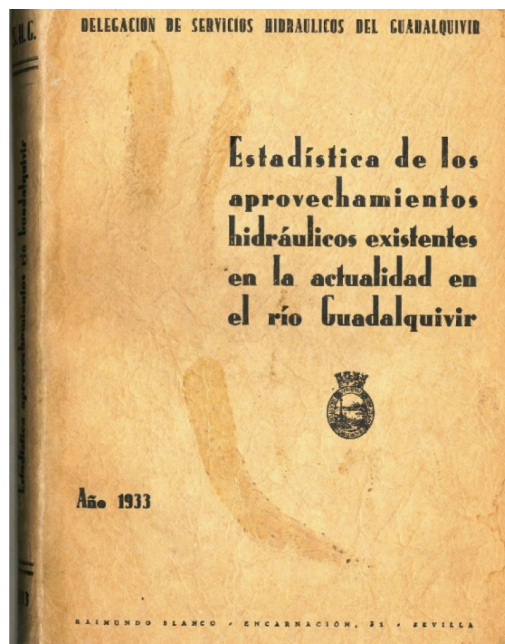
En 1991, por el Real Decreto 1316/1991, de 2 de agosto, de reestructuración de la Secretaría de Estado para las Políticas del Agua y el Medio Ambiente, BOE n.º 212 de 4 de Septiembre de 1991, <https://www.boe.es/boe/dias/1991/09/04/pdfs/A29235-29238.pdf>, la Dirección General de Obras Hidráulicas, incluye, entre otras unidades con nivel orgánico de Subdirección General, a la Subdirección General del Servicio Geológico.

El Real Decreto 1894/1996 de 2 de agosto (BOE n.º 189 de 6-8-1996) <https://www.boe.es/boe/dias/1996/08/06/pdfs/A24313-24322.pdf> dicta la estructura orgánica del nuevo Ministerio de Medio Ambiente, y en su Disposición Adicional Primera declara suprimida la Subdirección General del Servicio Geológico.

Actualmente, las mismas competencias y funciones pertenecen a la Dirección General del Agua, dentro de la Subdirección General de Protección de las Aguas y Gestión de Riesgos, Área de Geotecnología, según el Real Decreto 500/2020, de 28 de abril, <https://www.boe.es/boe/dias/2020/05/05/pdfs/BOE-A-2020-4814.pdf> por el que se desarrolla la estructura orgánica básica del Ministerio para la Transición Ecológica y el Reto Demográfico, y se modifica el Real Decreto 139/2020, de 28 de enero, por el que se establece la estructura orgánica básica de los departamentos ministeriales.

## Metodología


La dificultad del trabajo en el proceso técnico de catalogación bibliográfica sistematizada de este fondo —que llegó a la biblioteca de forma fragmentada y desestructurada en cajas de mudanza— radicó en instalarlo en un depósito compacto, organizando y clasificando los documentos, buscando la mayor coherencia, tanto por las fechas de edición —que se remontaban a principios del s. xx— como agrupar los ítems por tipología documental, tipo de encuadernación, series, dimensiones o nivel de deterioro, con el fin de garantizar su conservación de la mejor manera posible y estable. Algunos de los ejemplares, anteriores a la legislación de Depósito Legal, han llegado con el soporte librario en muy mal estado, debido a los avatares administrativos. Para esta labor se recurrió al apoyo por contrato de una asistencia técnica realizada junto con el personal de la biblioteca por la empresa BIBLIODOC Servicios Documentales.

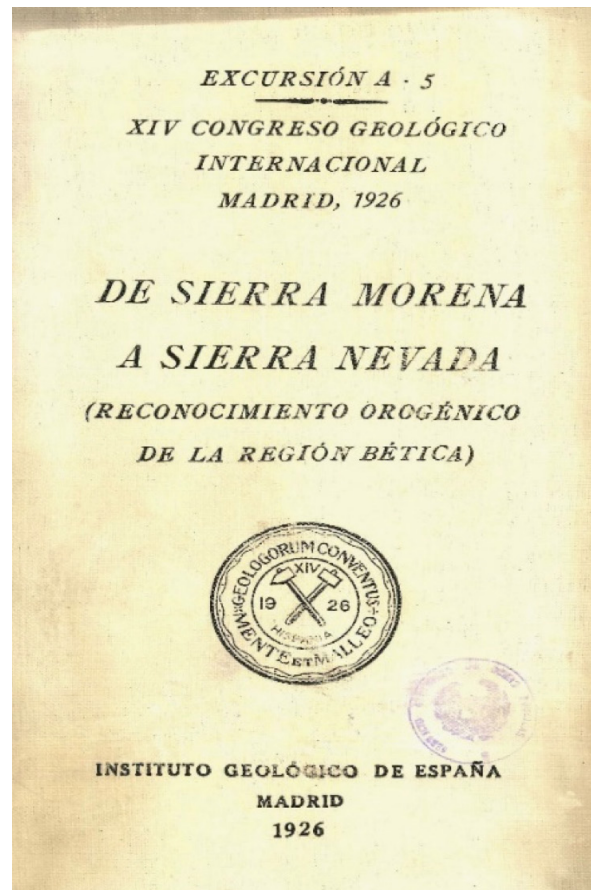
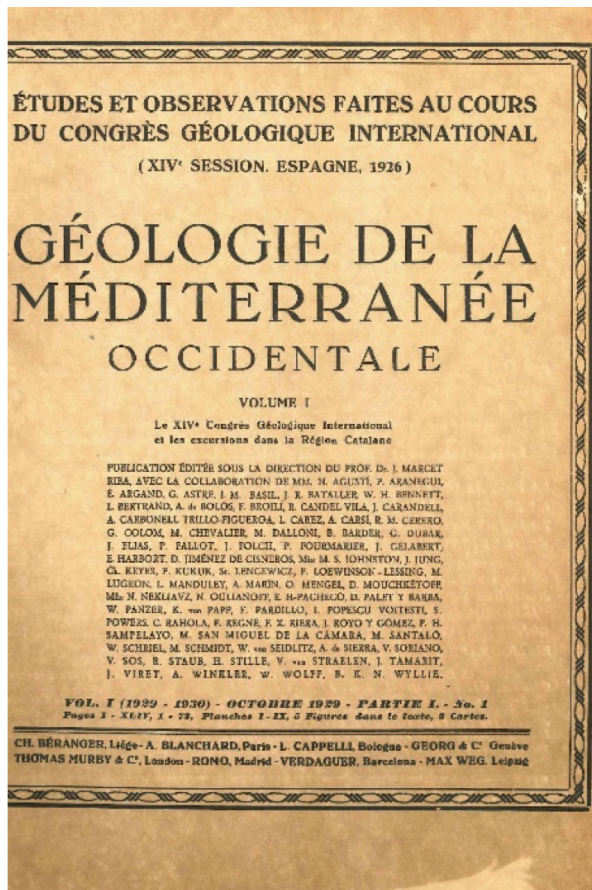


La catalogación bibliográfica del fondo ha sacado a la luz la labor de entidades creadoras de carácter técnico-especializado, tanto a nivel nacional como internacional, de muy alto nivel, con las que el SGOP mantuvo contacto por sus funciones y competencias, y ha revelado el trabajo de expertos en paleontología, arqueología, geología, cartografía, etc. cuya trayectoria se puede rastrear por la catalogación realizada.

El objetivo de esta guía es no tanto identificar cada ítem de acuerdo con las normas de descripción bibliotecaria, sino componer un instrumento de divulgación ágil y útil al ciudadano, y, sobre todo, a los investigadores, que pudiera ofrecer una visión de conjunto de la labor del SGOP a lo largo de los años. De los documentos conservados en la biblioteca se han identificado 2400 monografías, 26 documentos de otras categorías, 51 títulos de publicaciones periódicas, y 292 documentos cartográficos.

Las citas que se muestran son una versión abreviada y adaptada de los registros.







Los estudios técnicos de geología, que se empezaron a llevar a cabo en España por geólogos extranjeros ya en el XIX y principios del XX (Mallada, 1897; Fallot, 1949), se incrementaron a raíz de la celebración del I Congreso Geológico Internacional.

La historia del Mapa Geológico de España también se rastrea en el fondo, a través de las Memorias de la Comisión del Mapa Geológico de España, fechadas a finales del s. XIX, o de la serie de monografías o revistas generadas a partir XIV Congreso Geológico Internacional, celebrado en Madrid en 1926, único celebrado en España.

Mediante las memorias de sus excursiones técnicas, el Congreso de Madrid despertó un interés renovado por la materia e incrementó la investigación y las publicaciones.


En cuanto a la cartografía, se conservan, entre otras series, versiones impresas de diversas etapas de la serie del IGME del Mapa Geológico de España Escala 1: 50.000. (MAGNA). Este fondo permite documentar:

- Actividades de la propia unidad administrativa como tal.
- Documentación técnica variada de apoyo a las unidades que a lo largo del tiempo realizaron diversos estudios previos de terrenos con el fin de emitir dictámenes relativos a las cimentaciones o trazados de las obras públicas, etc. (Presas, embalses, aguas subterráneas, contaminación de acuíferos, etc), como corresponde a una biblioteca técnica-especializada.



Estos estudios contienen datos relacionados con otro tipo de investigaciones –como también ocurre con el fondo de Estudios (EMA, ERMA conservado en la Biblioteca)-: como son datos estadísticos sobre poblaciones, demografía, planos, toponimia, climatología, riesgos sísmicos, etc.

- Entidades productoras o financiadoras (constructoras, fabricantes)
- Autoría de memorias, informes, estudios, etc. correspondientes a los funcionarios directivos del SGOP, por razón de su cargo.
- La participación de diversos ingenieros y técnicos españoles en actividades de investigación científico-técnica a nivel internacional y su asistencia a congresos y jornadas desde época temprana, previa a la guerra civil y, sobre todo, a partir de los años 60 y 70.



- Legislación técnica del propio Ministerio de Obras Públicas.
- Trayectoria de los directores técnicos del Servicio en función de obras publicadas por el propio servicio.
- Títulos de publicaciones periódicas y series relevantes como las de la American Society of Civil Engineers (diversas divisiones) o del Geological Survey of Canadá.

## Hallazgos singulares en el fondo



Se encontró encartada suelta en un libro una tarjeta postal, fechada en 1918, cuya ficha es:

### **González, Dionisio**

Estación Pluviométrica de Medina de Pomar (Burgos): Precipitación obtenida durante el año 1917 / Dionisio González. – [s. l.]: [s. n.], 1918

1 tarjeta postal; 14 x 9 cm; manuscrita

Contiene:

- Reproducción del mapa provincial de Huesca, escala 1: 1.800.000, y el escudo de la provincia, ambos a color. Editor Alberto Martín, Barcelona – Sellos postales y matasellos, incompletos.
- Sello oficial de la Escuela Nacional de Instrucción Primaria de Niños de Medina de Pomar
- 1. Burgos 2. Castilla y León 3. España 4. Datos estadísticos 5. Estaciones meteorológicas 6. Pluviometría 7. Precipitación atmosférica 8. Sistemas de predicción meteorológica I. Lorenzo Pardo, Manuel (1881-1953)
- B12 Ciencias de la atmósfera
- SIGNATURA: MA FES-22

La tarjeta postal está dirigida a Manuel Lorenzo Pardo, -creador de la Confederación Hidrográfica del Ebro y director del Centro de Estudios Hidrográficos, además de impulsor de Planes de Embalses- detallando los datos de precipitación mensual del año 1917, dato que se remitía al formar parte del sistema de información estadística- meteorológica organizado mediante Circular de 11 de julio de 1911, de la Dirección General de Instrucción Pública.

También se conserva en la colección la obra de Juan Gavala y Laborde, que contiene además una transcripción del texto latino del poema de Rufo Festo Avieno, junto con la traducción al español del propio autor.

### Cádiz. Geología. 1959

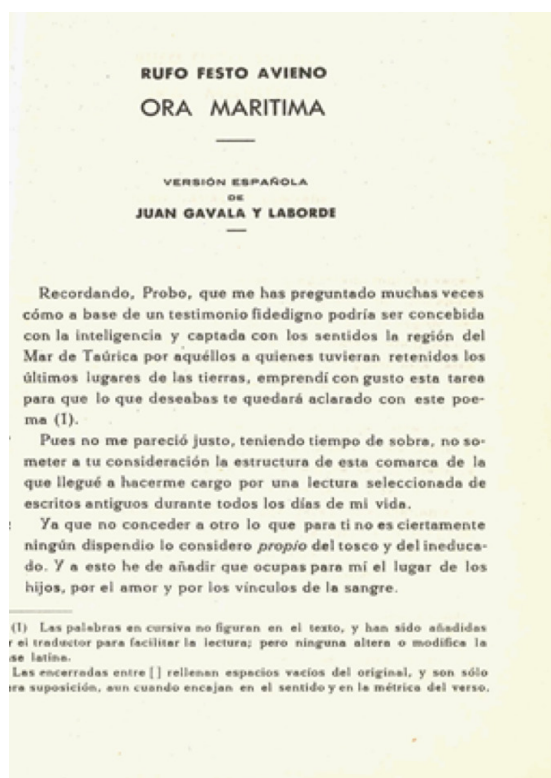
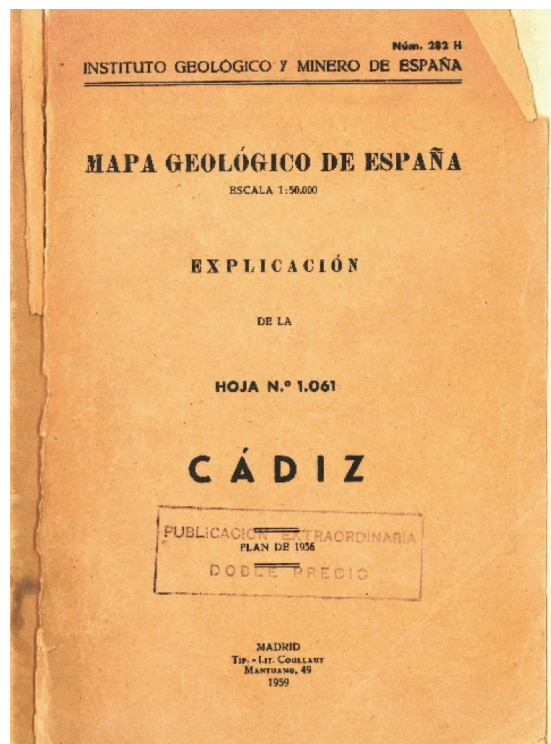
Cádiz [material cartográfico]:

Explicación de la Hoja n.º 1061. Plan de 1956 / Juan Gavala y Laborde. – Madrid: Instituto Geológico y Minero de España, 1959 (Tip. y Lit. Coullaut) 96 p., 3h. de lam., 4 h. de pleg, LXXX; 24 cm: il. graf. + 2 map. pleg. Memoria n.º 282 H Bibliografía

Contiene:

- Apéndice con el poema «Ora Maritima» de Rufo Festo Avieno: estudio, edición corregida, comentario y traducción, por Juan Gavala Laborde – Mapa Regiones Petrolíferas de Andalucía, Villamartin-Lebrija, escala 1: 100.000, Tomo 37, 2.ª serie 1. Avieno, Rufo Festo 2. España 3. Cartografía 4. Evolución histórica 5. Geografía física 6. Geología 7. Hidrología 8. Industria minera 9. Recursos hídricos I. Gavala y Laborde, Juan (1885-1977) II. Instituto Geológico y Minero de España III. Mapa Geológico de España Escala 1: 50.000 IV. TITULO V. TITULO: Regiones Petrolíferas de Andalucía [material cartográfico]
- MA SGOP-2375

El interés del poema reside en la descripción de un viaje costero entre Marsella y Tartessos, (Periplo massaliota del siglo VI. a. de J. C.) estudiado por Schulten en 1922, y cuyo texto está dando pie a identificar el límite occidental de Tartessos —el cabo de Saturno— con el cabo de Trafalgar, y, más recientemente, con hallazgos arqueológicos de supuestos canales de agua, citados y mitificados por Hesíodo.



Traducción de un texto inglés del s. XVIII  
Coira Fernández, M.<sup>a</sup> Rosario

Lecturas de energía restitutiva o elástica (de muelles) explicando la potencia de los cuerpos elásticos a lo que se han añadido algunas recopilaciones [Texto impreso] / traducción del original inglés antiguo, M.<sup>a</sup> Rosario Coira Fernández. – [S.l.]: [s.n.], [1980]

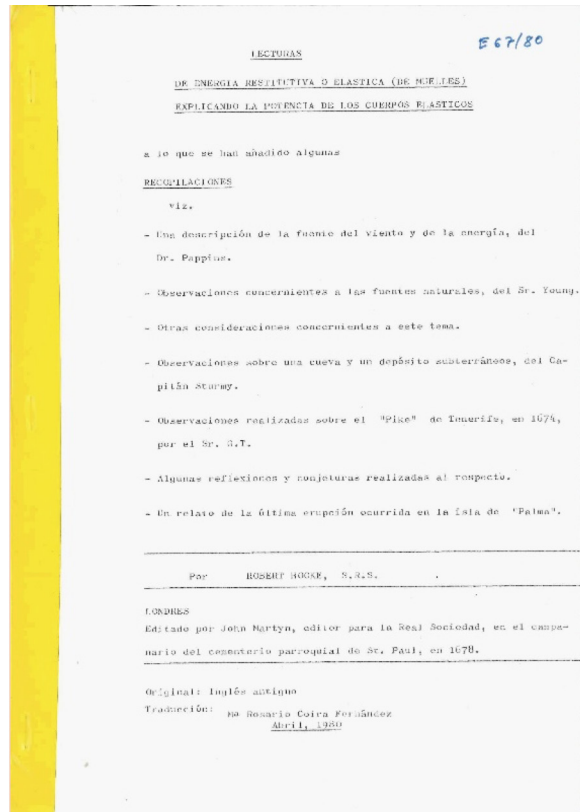
20 h.; 30 cm. Datos tomados de la cub.

Texto mecanografiado

Traducción al español de: «Lectures de potentia restitutiva, or Of spring: explaining the power of springing bodies. To which are added some collections viz.», Robert Hooke, S.R.S, 1678

Contiene: **Una descripción de la fuente del viento y de la energía**, del Dr. Pappins – **Observaciones concernientes a las fuentes naturales**, del Sr. Young – Otras consideraciones concernientes a este tema – **Observaciones sobre una cueva y un depósito subterráneos**, del Capitán Sturmy – Observaciones realizadas sobre el «Pike» de Tenerife, en 1674, por el Sr. G. T. – Algunas reflexiones y conjeturas realizadas al respecto – **Un relato de la última erupción ocurrida en la isla de «Palma»**

1. Canarias 2. La Palma 3. Tenerife 4. Aguas subterráneas 5. Erupciones volcánicas I. Hooke, Robert (1635-1703) II. National Water Well Association MA SGOP-1354



Algunas de las revistas conservadas como resultado del canje o suscripciones

- Bulletin of the Geological Survey of Japan (en japonés)
- KWARTALNIK geologiczny [Texto impreso]. – 1957-1999. – Warszawa, Poland: Wydawnictwa Geologiczne, 1957-1999 (texto en polaco)
- Lapuran tahunan Kajibumi Malaysia [texto impreso]: = Annual Report of the Geological Survey of Malaysia / Kementerian Perusahaan Utama = Ministry of Primary Industries. – [Kuala Lumpur]: Geological Survey of Malaysia, 1976-
- Studii de Hidrogeologie [Texto impreso] = Hydrogeological studies = Hydrogeologische Forschungen. – Bucarest: Institutul, 1966-1975

Textos en rumano, inglés, francés, alemán y ruso

# Estructura de la guía

En primer lugar se recogen los asientos del catálogo ordenados alfabéticamente por autor, y presentados por grandes materias según la clasificación propia de la biblioteca (2419 citas en total), numeradas consecutivamente. Las citas de monografías, series y material cartográfico ofrecen una versión resumida de la información que consta en el catálogo pero incluyen la signatura topográfica para facilitar su localización en el depósito e identificar el ítem para la consulta.

Le siguen los asientos de publicaciones periódicas, identificadas según el fondo al que pertenecen.

A continuación, un índice por materias corresponde a los descriptores asignados a los documentos e indica en qué n.º de entrada/entradas aparece ese descriptor, para facilitar su localización.

Finalmente aparece el índice de autores, el cual incluye tanto autores personales como corporativos, e indica también el n.º de entradas donde aparecen.



# Bibliografía citada

- AYALA-CARCEDO, Manuel. F.J. et al., 2005. El XIV Congreso Geológico Internacional de 1926 en España. *Boletín Geológico y Minero*, 116 (2): 173-184, ISSN: 0366-0176
- SALTERAIN, Gloria. Las bibliotecas especializadas del Centro de Estudios y Experimentación de Obras Públicas y su funcionamiento coordinado. *Boletín de la ANABAD*, ISSN 0210-4164, Tomo 31, n.º 4, 1981, págs. 733-741
- JIMÉNEZ SALAS, J. A. (2016). El periodo fundacional del laboratorio de carreteras y geotecnia (1942-1957). *Revista Digital del Cedex*, (182), 101. Recuperado a partir de <http://193.145.71.12/index.php/ingenieria-civil/article/view/451>
- VIDAL PARDAL, Manuel. Los talleres del Servicio Geológico del Ministerio de Obras Públicas en Madrid. *Boletín del Servicio Geológico*, n.º 7, Informaciones y estudios, mayo 1960, p. 8-20.
- PARRA, M. J. T. (2021). El ministro Lora Tamayo y la universidad. – 1.ª ed.- Dykinson, S.L. <https://doi.org/10.2307/j.ctv20hcszn>

Las citas bibliográficas recogidas en la guía se pueden consultar directamente en el catálogo en línea accesible en el enlace <https://servicio.mapama.gob.es/web-ma/ma2spa.html>

Para examinar cualquiera de los documentos en sala se requiere solicitar cita previa en el buzón [BcaAmbiente@miteco.es](mailto:BcaAmbiente@miteco.es)

La reproducción de los mismos sólo se puede hacer mediante teléfono móvil por motivos de conservación, con sujeción a la vigente legislación de Patrimonio Histórico y de derechos de autor.

# Contenido

Asientos de:

- Monografías
- Revistas
- Material cartográfico
- Separatas

Presentados según la Clasificación propia de materias de la Biblioteca

Índices de:

- Autores
- Series
- Descriptores
- Entidades

Estos asientos se pueden consultar directamente en el catálogo en línea accesible en el enlace <https://servicio.mapama.gob.es/web-ma/ma2spa.html>

Para examinar cualquiera de los documentos en sala se requiere solicitar cita previa en el buzón [BcaAmbiente@miteco.es](mailto:BcaAmbiente@miteco.es). La reproducción de los mismos sólo se puede hacer mediante teléfono móvil por motivos de conservación, con sujeción a la vigente legislación de Patrimonio Histórico y de derechos de autor.

## B11 CIENCIAS DEL AGUA

### 1

#### **Abecasis, Fernando Manzanares**

A Previsão das características das ondas do mar [Texto impreso] / F. Manzanares Abecasis, J. Pires Castanho, J. Reis de Carvalho. – Lisboa : Laboratório Nacional de Engenharia Civil, 1957

215 p., [2] h., [9] lám. : il. gráf. ; 25 cm. – (Memória / Laboratório Nacional de Engenharia Civil ; 114)

Bibliografía : p. 203-207  
SGOP-1943

### 2

#### **Abecasis, Fernando Manzanares**

Les Flèches de sable de la côte d'Angola [Texto impreso] / Fernando Manzanares Abecasis. – Lisboa : Laboratório Nacional de Engenharia Civil, 1958

8 p. : il., gráf., tab. – (Memória / Laboratório Nacional de Engenharia Civil ; 140)  
SGOP-1991

### 3

#### **Abecasis, Fernando Manzanares**

Hydraulic and sedimentary problems in Tidal Estuaries [Texto impreso] / Fernando M. Manzanares Abecasis. – Lisboa : Laboratório Nacional de Engenharia Civil, 1969

8 p. : map. – (Memória / Laboratório Nacional de Engenharia Civil ; 343)  
Resumen en portugués, inglés y francés  
SGOP-1890

### 4

#### **Abecasis, Fernando Manzanares**

Methods of determining sand-and-silt movement along the coast, in estuaries and in maritime rivers [Texto impreso] / F. Abecasis.. [et al.]. – Lisboa : Laboratório Nacional de Engenharia Civil, 1962

25 p. : gráf., map. – (Technical Paper / Laboratório Nacional de Engenharia Civil ; 186)  
Resumen en francés  
SGOP-2090

### 5

#### **Abecasis, Fernando Manzanares**

Ondes de longue période dans les ports [Texto impreso] / F. M. Abecasis, J. P. Castanho, A. Beja Neves. – Lisboa : [Laboratório Nacional de Engenharia Civil], 1958

28 p. : il. gráf. – (Memória / Laboratório Nacional de Engenharia Civil ; 119)  
SGOP-1925

## 6

### **Aellen, Markus**

Die Gletscher der Schweizer Alpen 1981/82 und 1982/83 [texto impreso] : Jahrbuch = Les variations des glaciers suisses 1981/82 et 1982/83 : Anuaire / Markus Aellen, Eveline Herren. – Zurich : ASSN, cop. 1991

XXVI, 141 p. : gráf., tablas ; 25 cm

Bibliografía

SGOP-1404

## 7

### **Albin, Donald R.**

Water resources of Jackson and Independence Counties, Arkansas [Texto impreso] / Donald R. Albin, Marion S. Hines, J. W. Stephens ; prepared in cooperation with the Arkansas Geological Commission. – Washington : United States Government Printing Office, 1967

29 p. : gráf., tab., map. + 1 sobre conteniendo 3 mapas plegados. – (Geological Survey water-supply paper ; 1839-G)

Bibliografía : p. 28-29

SGOP-1664

## 8

### **Albinet, M.**

Les Interventions réglementaires de l'expert géologue dans le domaine de la protection des eaux en France [Texto impreso] / M. Albinet. – Orléans : BRGM, 1974

12 p

En la cub : 74 SGN 141 AME

Precede al tít. : Bureau de Recherches Géologiques et Minières, Service Géologique National

Bibliografía : p. 12

SGOP-1406

## 9

### **Albinet, M.**

Réseau de contrôle de la qualité des eaux souterraines [Texto impreso] : étude régionale pilote dans le département du Loiret / Albinet, M., M. Louvrier ; avec la collaboration de N. Desprez. – Orléans : BRGM, 1975

17 p. : tab., gráf., map + [2] map. pleg

En la cub. : 75 SGN 274 AME

Precede al tít. : Bureau de Recherches Géologiques et Minières, Service Géologique National

SGOP-1409

## 10

### **Alemán Vega, J.**

Potabilización del agua del mar [Texto impreso] / J. Alemán Vega. – S.l. : Asociacion Hispano-Francesa de Cooperación Técnica y Científica, 1965

25 p. : gráf. – (Cuadernos de la Asociacion Hispano-Francesa de Cooperación Técnica y Científica ; 2)

SGOP-1420

## 11

### **American Water Works Association**

Ground water [Texto impreso] : Manual of water supply practices. – New York : AWWA, [cop. 1973]

130 p. : il. ; 23 cm. – (Reference Manual / AWWA)

Bibliografía

SGOP-122 SIGNATURA ERRONEA

SGOP-980

## 12

### **American Water Works Association**

Normas para pozos profundos de la American Water Works Association y de la National Water Wells Association [Texto impreso] / American Water Works Association, National Water Wells Association ; traducción por, M.R. Llamas y A. Faura. – [S.l.] : [s.n.], [1966]

103 h. : il. ; 30 cm.

Datos tomados de la cub.

En la cub. : «Este es un borrador provisional para uso interno del Servicio Geológico. Los traductores agradecerán cuantas observaciones se les hagan para poder preparar la traducción definitiva que posiblemente será objeto de una publicación del S.G.O.P.»

Texto mecanografiado

SGOP-626

## 13

### **Amramy, A.**

Dan Region Sewage Reclamation Project [Texto impreso] : General Project Outline / A. Amramy, B. Caspi, A. Melamed. – Tel Aviv : Tahal, Water Planning for Israel, 1962

33 p. : gráf., map + [3] h. map., 1 pleg. – (Dan Region Sewage Reclamation Project) (TAHAL ; P.N. 241)

SGOP-1446

## 14

### **Anguita Bartolomé, Fernando**

Simulación analógica del sistema acuífero de Gran Canaria [Texto impreso] / por Fernando Anguita Bartolomé. – [S.l.] : [s.n.], [ca. 1973]

11 p. : gráf. ; 30 cm.

Ejemplar mecanografiado.

SGOP-306

## 15

### **Arnow, Ted**

Ground-water geology of Bexar county, Texas [Texto impreso] / Ted Arnow ; prepared in cooperation with the Texas Board of Water Engineers and the San Antonio Water Board. – Washington : United States Government Printing Office, 1963

36 p. : il., gráf., tab., map. + 1 sobre conteniendo 13 mapas plegados. – (Geological Survey water-supply paper ; 1588)

Bibliografía : p. 35-36

SGOP-1659

## 16

### **Asociación Española de Abastecimientos de Agua y Saneamiento**

Manual para la confección de estudios de tarifas en los servicios de abastecimientos de agua [Texto impreso] / Asociación Española de Abastecimientos de Agua y Saneamiento. – Madrid : Asociación Española de Abastecimientos de Agua y Saneamiento, 1982

23 p

D.L. M. 12894-1982

SGOP-1499

## 17

### **Auriol, J**

Optimisations de dispositifs de captage par l'irrigation par simulation sur modèles mathématiques et programmation lineaire [texto impreso] : Communication présentée au 9eme Congres Mondial de la C.I.I.D., Moscou 1975 / par J. Auriol, M. Bonnet et M. Vandenbeusch. – Orléans : BRGM : 1974

V, 17 p., 1 h. : gráf. ; 29 cm

Indices y Anejos

SGOP-1361

## 18

### **Avias, J.**

Hydrogéologie des garrigues et des Grands Causses Bassin d'alimentation et captage de la Souce du Lez [Texto impreso] : excursion du 20 septembre / par J. Avias..[et al.]. – Montpellier : C.E.R.H., 1974

9, [1] h., 6 p. ; 30 cm.

Precede al título : Congres de l'Association Internationale des Hydrogeologique.

Montpellier : 16-22 Septembre 1974

SGOP-314

## 19

### **Baldwin, Helene Louise (1920-)**

A primer on ground water [Texto impreso] / Helene L. Baldwin, C.L. McGuinness. – Washington : United States Government Printing Office, 1963

iv, 26 p. : gráf., map. ; 26 cm

Indice

SGOP-1330

## 20

### **Barnes, Ivan (1931-)**

Chemical properties of ground water and their corrosion and encrustation effects on wells [Texto impreso] / by Ivan Barnes and Frank E. Clarke. – Washington : United States Government Printing Office, 1969

iv, 58 p. : gráfs. ; 29 cm. – (Geological Survey professional paper ; 498-D)

Prepared in cooperation with the Governments of Nigeria, the United Arab Republic, and West Pakistan, under the auspices of the United States Agency for International Development.

Bibliografía : p. 36-37

SGOP-988

## 21

### **Bau, Joao**

Fundamentals of aerodynamic models for the study of river problems [texto impreso] / Joao Bau, L. Veiga da Cunha, Joao S. Rocha. – Lisboa : [Laboratorio Nacional da Engenharia Civil], 1978

14 p. : il. – (Memória / Laboratório Nacional de Engenharia Civil ; 497)

Bibliografía : p. 14-[15]

SGOP-1903

## 22

### **Bau, Joao**

Recursos hídricos e gestao urbana [texto impreso] / Joao Bau. – Lisboa : [Laboratorio Nacional da Engenharia Civil], 1983

20 p. : gráf. – (Memória / Laboratório Nacional de Engenharia Civil ; 597)

Bibliografía : p. 19-20

SGOP-1913

## 23

### **Bau, Joao**

Utilização de marcadores no estudo e controle da poluição das águas [texto impreso] / Joao Bau. – Lisboa : [Laboratorio Nacional da Engenharia Civil], 1974

14 p. – (Memória / Laboratório Nacional de Engenharia Civil ; 446)

Bibliografía : p. 14-[15]

SGOP-1877

## 24

### **Bear, Jacob**

Problems of flow through porous media [Texto impreso] : with application to groundwater hydrology, irrigation and drainage, soil mechanics and reservoir engineering / Jacob Bear, Braester Carol. – Haifa : Technion, 1971

55 p. : gráf., tab

En la cub. : Technion-Israel Institute of Technology

SGOP-1450

## 25

### **Beck, J. R.**

Response of gas-purged manometers to oscillations in water level [Texto impreso] : River hydraulics / J. R. Beck, C. R. Goodwin ; prepared in cooperation with the California Department of Water Resources. – Washington, D.C. : United States Government Printing Office, 1970

iv, 24 p. : gráf., tab. – (Geological Survey water-supply paper ; 1869-E)

SGOP-1631

## 26

### **Bedinger, M. S.**

Methods and applications of electrical simulation in ground-water studies in the Lower Arkansas and Verdigris River Valleys, Arkansas and Oklahoma [Texto impreso] / M. S. Bedinger.. [et al.] ; prepared in cooperation with the U.S. Army Corps of Engineers. – Washington : United States Government Printing Office, 1970

80 p. : il., gráf., tab. map. + 1 sobre conteniendo cuatro planos plegados. – (Geological Survey water-supply paper ; 1971)

Bibliografía : p. 69-71

SGOP-1653

## 27

### **Benito de Santos, Gervasio**

Evolución de la situación actual en el acuífero aluvial del Tordera medio [texto impreso] / Gervasio Benito de Santos, F. Xavier Font Ocerans ; directora, Lucia Candela. – [Barcelona?] : [s. n.], 1986

Ejemplar mecanografiado, no editado

Trabajo presentado en el XX Curso Internacional de Hidrología Subterránea, Barcelona 1986

SGOP-1116

## 28

### **Benson, Manuel A.**

Evolution of methods for evaluating the occurrence of floods [Texto impreso]. – 3rd. printing. – Washington : United States Government Printing Office, 1967

iii, 30 p. ; 24 cm. – (Geological Survey water-supply paper ; 1580-A)

Indice

Bibliografía : p. 29-30

SGOP-1219

## 29

### **Benson, Manuel A.**

General field and office procedures for indirect discharge measurements [Texto impreso] / by M. A. Benson and Tate Dalrymple. – Washington : United States Government Printing Office, 1968

v, 30 p. : il. ; 26 cm. – (Techniques of water-resources investigations of the United States Geological Survey. Book 3 ; Chapter A1)

Book 3 : Applications of hydraulics

Bibliography : p. 30

SGOP-516

## 30

### **Bentall, Ray**

Shortcuts and special problems in aquifer tests [Texto impreso] : methods of aquifer tests / Compiled by Ray Bentall ; a collection of reports prepared by W. C. Walton.. [et al.]. – Washington, D.C. : United States Government Printing Office, 1963

ix, 117 p. : gráf., tab. + 1 sobre conteniendo 4 diagramas plegados. – (Geological Survey water-supply paper ; 1545-C)

A group of short papers, by the individual authors, on the circulation of sea water and the position of the salt-water front

Bibliografía : p. 116-117

SGOP-1629



### 31

#### **Berend, J.E.**

Seepage tests for spreading grounds [Texto impreso] : lecture delivered at Symposium held by the Israel Society for Soil Sciences, Rehovoth, october 16, 1962 / J. E. Berend. – Tel Aviv : Tahal, Water Planning for Israel, 1962

20 p. : gráf., 1 h. de tab. pleg. – (TAHAL ; P.N. 267)

Bibliografía : p. [21]

SGOP-1444

### 32

#### **Bermes, Boris J.**

An Electric analog method for use in quantitative hydrologic studies [Texto impreso] / Boris J. Bermes. – Phoenix, Arizona : U.S. Geological Survey, 1960

76 p

Bibliografía : p. 73-74

SGOP-1548

### 33

#### **Bineau, Y.**

Manuel des essais de puits [Texto impreso] / Y. Bineau [et al.]. – Paris : Technip, 1972  
132 p. : il., gráf. ; 24 cm. – (Publications de la Chambre syndicale de la recherche et de la production du pétrole et du gaz naturel)

En port. : Chambre syndicale de la recherche et de la production du pétrole et du gaz naturel, Comité des techniciens, Commission exploitation, Sous-commission production

SGOP-809

### 34

#### **Bodhaine, G. L.**

Measurement of peak discharge at culverts by indirect methods [Texto impreso]. – 2nd. printing 1969. – Washington : United States Government Printing Office, 1968

viii, 60 p. : graf. ; 26 cm. – (Techniques of water-resources investigations of the United States Geological Survey. Book 3, Applications of hydraulics ; ch. A3)

Indices

Bibliografía : p. 60

SGOP-1309

### 35

#### **Bogomolov, G. V. (1905-1981)**

Hydrogéologie spécialisée [Texto impreso] / par G. V. Bogomolov et A. I. Silin-Bektchourine ; traduction par E. Jayet et G. Castany. – Paris : Bureau de Recherches Géologiques Géophysiques et Minières, 1959

235 p. : il. ; 27 cm. – (Annales du Service d'Information Géologique du Bureau de Recherches Géologiques, Géophysiques et Minières ; 37, ISSN 2534-7934)

SGOP-394

## 36

### **Bourcart, Jacques**

Problemes de Géologie Sous-Marine [Texto impreso] le précontinent, le littoral et sa protection, la stratigraphie sous-marine. – Paris : Masson et Cie, 1958

122 p. : il. ; 23 cm. – (Évolution des Sciences ; 12)

SGOP-287

## 37

### **Bourget, P.**

Manuel de traitement des eaux d'injection [Texto impreso] / [préparé par la Sous-Commission Production du Comité des Techniciens de la Chambre Syndicale de la Recherche et de la Production du Pétrole et du Gaz Naturel]. – Paris : Technip, 1973

250 p. : il., gráf., tab. – (Publications de la Chambre syndicale de la recherche et de la production du pétrole et du gaz naturel)

SGOP-1725

## 38

### **Brakensiek, D. L. (1928-)**

Automated system for analysis of runoff hydrographs [Texto impreso] / D. L. Brakensiek. – Washington, D.C. : Agricultural Research Service, U.S. Dept. of Agriculture, 1966

16 p. : gráf. – (ARS ; 41-120)

SGOP-1378

## 39

### **Breitenbach, E. Allen**

Ground water systems [Texto impreso] : CE 732 / E. Allen Breitenbach. – [S.l.] : [s.n.], 1968

156 p. : il. ; 28 cm.

Ejemplar mecanografiado y fotocopiado

En port. : «Class Notes 68-69-2»

En port. : «Colorado State University, Department of Civil Engineering, Ground Water Section»

SGOP-1072

## 40

### **Brémond, René**

La construction des puits de captage d'eau [Texto impreso] / René Brémond ; préface par P. Merlin. – Paris : Gauthier-Villars, 1965

82 p. : il. ; 27 cm.

SGOP-381

## 41

### **Brown, Eugene**

Methods for collection and analysis of water samples for dissolved minerals and gases [Texto impreso] / by Eugene Brown, M. W. Skougstad and M. J. Fishman. – Washington : United States Government Printing Office, 1970

viii, 160 p. : il., graf. ; 26 cm. – (Techniques of water-resources investigations of the United States Geological Survey. Book 5, Laboratory Analysis ; ch. A1)

Indices

SGOP-1319

## 42

### **Brune, G. M.**

National Engineering Handbook. Section 18, Ground water [Texto impreso] / G. M. Brune. [et al.]. – Washington, D.C. : Soil Conservation Service, 1969  
1 v. (pp. var.) : tab., map  
Incluye referencias bibliográficas  
SGOP-1515

## 43

### **Buchanan, Thomas J.**

Stage measurement at gaging stations [Texto impreso] / by Thomas J. Buchanan and William P. Sommers. – Washington : United States Government Printing Office, 1968  
vi, 28 p. : il., graf. ; 26 cm. – (Techniques of water-resources investigations of the United States Geological Survey. Book 3, Applications of hydraulics ; ch. A7)  
Indices  
Bibliografía : p. 28  
SGOP-1313

## 44

### **Bureau de Recherches Géologiques et Minières (Francia)**

Méthodes d'études et de recherches des nappes aquifères [Texto impreso] / [publié par] Bureau de Recherches Géologiques et Minières. – Paris : Éditions Publika, 1962  
158 p. : : il. + [5] h. pleg. de map. ; 27 cm. – (Bureau de Recherches Géologiques et Minières. 1)  
Bibliogr. : pp. 155-158  
SGOP-364

## 45

### **Burkham, D. E.**

Depletion of streamflow by infiltration in the main channels of the Tucson Basin, Southeastern Arizona [Texto impreso] / D. D. Burkham ; prepared in cooperation with the city of Tucson, the U. S. Bureau of Reclamation, and the University of Arizona. – Washington : United States Government Printing Office, 1970  
36 p. : il., graf., tab., map. + 1 sobre conteniendo 1 mapa plegado. – (Geological Survey water-supply paper ; 1939-B)  
SGOP-1660

## 46

### **California (Estados Unidos, Estado). Department of Water Resources**

Allocations of costs among purposes of the California State water project [Texto impreso]. – [Sacramento] : State of California, Department of Water Resources, 1966  
XI, 67 p. : map., tab. – (Bulletin / California. Department of Water Resources ; 153-66)  
En port. : «January 1966»  
Precede al título : State of California, The Resources Agency, Department of Water Resources  
SGOP-1785

## 47

### **California (Estados Unidos, Estado). Department of Water Resources**

Allocations of costs among purposes of the California State water project [Texto impreso]. – [Sacramento] : State of California, Department of Water Resources, 1968  
VIII, 66 p. : map., tab. – (Bulletin / California. Department of Water Resources ; 153-68)  
En port. : «February 1968»  
Precede al título : State of California, The Resources Agency, Department of Water Resources  
SGOP-1786

## 48

### **California (Estados Unidos, Estado). Department of Water Resources**

Delta water requirements [texto impreso] : Appendix to bulletin n.º, 76, Delta water facilities. Preliminary edition, February 1962. – Sacramento : Department of Water Resources, 1961  
xi, 147 p., : gráf., 38 map ( 2 h. pleg) tablas ; 27 cm  
Indices  
SGOP-1676

## 49

### **California (Estados Unidos, Estado). Department of Water Resources**

Desalting [Texto impreso] : state of the art. – [Sacramento] : State of California, Department of Water Resources, 1969  
VIII, 56 p. : gráf., tab. – (Bulletin / California. Department of Water Resources ; 134-69)  
En port. : «June 1969»  
Precede al título : State of California, The Resources Agency, Department of Water Resources  
SGOP-1783

## 50

### **California (Estados Unidos, Estado). Department of Water Resources**

Economic aspects [texto impreso] : Appendix to bulletin n.º, 76, Delta water facilities. Preliminary edition, December 1961 / the Resources Agency of California, Department of Water Resources. – Sacramento : Department of Water Resources, 1961  
183 p. : gráf., map, tablas ; 27 cm  
Indices  
SGOP-1677

## 51

### **California (Estados Unidos, Estado). Department of Water Resources**

Folsom-East Sacramento ground water quality investigation [Texto impreso]. – [Sacramento] : State of California, Department of Water Resources, 1964  
1 v. (pag. var.) : gráf., map., tab. – (Bulletin / California. Department of Water Resources ; 133)  
En port. : «March 1964»  
Precede al título : State of California, The Resources Agency of California, Department of Water Resources  
SGOP-1781

## 52

### **California (Estados Unidos, Estado). Department of Water Resources**

Intrusion of salt water into ground water basins of southern Alameda County [Texto impreso]. – [Sacramento] : Department of Water Resources, Division of Resources Planning, 1960 VII 44, B-1-B-12 h. : il., map. pleg. ; 27 cm. – (Bulletin / California. Department of Water Resources ; 81)

Ejemplar mecanografiado

Precede al título : State of California, Department of Water Resources, Division of Resources Planning

Bibliografía : h. A-1-A-8

SGOP-880

## 53

### **California (Estados Unidos, Estado). Department of Water Resources**

Mathematical simulation of salinity in the Sacramento River system [Texto impreso]. – [Sacramento] : State of California, Department of Water Resources, 1971

VII, 72 p. : gráf., map., tab. – (Bulletin / California. Department of Water Resources ; 156)

En port. : «August 1971»

Precede al título : State of California, The Resources Agency, Department of Water Resources

SGOP-1787

## 54

### **California (Estados Unidos, Estado). Department of Water Resources**

Meeting water demands in the Chino-Riverside area [Texto impreso]. Appendix A : Water supply. – [Sacramento] : State of California, Department of Water Resources, 1970

VIII, 108 p. : gráf., tab., mapas pleg. + mapas pleg. en un sobre. – (Bulletin / California. Department of Water Resources ; 104-3)

En port. : «September 1970»

Precede al título : State of California, The Resources Agency, Department of Water Resources

Bibliografía : pp. 85-98

SGOP-1764

## 55

### **California (Estados Unidos, Estado). Department of Water Resources**

Municipal and industrial water use [Texto impreso]. – reprinted May 1969. – [Sacramento] : State of California, Department of Water Resources, 1969

XII, 106 p. : il., gráf., map., tab. – (Bulletin / California. Department of Water Resources ; 166-1)

En port. : «August 1968»

Precede al título : State of California, The Resources Agency, Department of Water Resources

SGOP-1789

## 56

### **California (Estados Unidos, Estado). Department of Water Resources**

Northeastern counties [Texto impreso] : ground water investigation. – [Sacramento] : State of California, Department of Water Resources, 1967

2 v. (pag. var.) : il., gráf., tab. + 32 map. pleg. – (Bulletin / California. Department of Water Resources ; 98)

En port. : «February 1963»

Precede al título : The Resources Agency of California, Department of Water Resources

Incluye referencias bibliográficas

SGOP-1759

## 57

### **California (Estados Unidos, Estado). Department of Water Resources**

Planned utilization of the ground water basins of the coastal plain of Los Angeles County [Texto impreso]. Appendix A : ground water ecology. – [Sacramento] : State of California, Department of Water Resources, Southern District, 1961

1 v. (pag. var.) : map., tab. – (Bulletin / California. Department of Water Resources ; 104)

En port. : «June 1961»

Precede al título : State of California, Department of Water Resources, Southern District

Incluye referencias bibliográficas

SGOP-1760

## 58

### **California (Estados Unidos, Estado). Department of Water Resources**

Planned utilization of the ground water basins of the coastal plain of Los Angeles County [Texto impreso]. Appendix B : safe yield determinations. – [Sacramento] : State of California, Department of Water Resources, 1962

1 v. (pag. var.) : map., tab. – (Bulletin / California. Department of Water Resources ; 104)

En port. : «April 1962»

Precede al título : State of California, The Resources Agency, Department of Water Resources

Incluye referencias bibliográficas

SGOP-1761

## 59

### **California (Estados Unidos, Estado). Department of Water Resources**

Planned utilization of the ground water basins of the coastal plain of Los Angeles County [Texto impreso]. Appendix C : operation and economics. – [Sacramento] : State of California, Department of Water Resources, 1966

1 v. (pag. var.) : map., tab. – (Bulletin / California. Department of Water Resources ; 104)

En port. : «December 1966»

Precede al título : State of California, The Resources Agency, Department of Water Resources

Incluye referencias bibliográficas

SGOP-1762

## 60

### **California (Estados Unidos, Estado). Department of Water Resources**

Progress report San Joaquin Valley drainage investigation quality and treatment studies through December 31, 1967 [Texto impreso] : Bio-engineering aspects of agricultural drainage. – [Sacramento] : State of California, Department of Water Resources, 1968

15 p. : gráf., map., tab. – (Bulletin / California. Department of Water Resources ; 174-2)

En port. : «August 1968»

Precede al título : State of California, The Resources Agency, Department of Water Resources

SGOP-1790

## 61

### **California (Estados Unidos, Estado). Department of Water Resources**

Report to the California State Legislature on the Delta water facilities as an integral feature of the state water resources development system [Texto impreso]. – [Sacramento] : State of California, Department of Water Resources, 1960

60 p. : il., map. ; 28 cm. – (Bulletin / California. Department of Water Resources ; 76)

En la cub : Preliminary Edition

Indice

SGOP-1152

## 62

### **California (Estados Unidos, Estado). Department of Water Resources**

Sacramento Valley seepage investigation [Texto impreso]. – Sacramento : Department of Water Resources, 1967

XVI, 128 p. : il., gráf. map. pleg. – (Bulletin / California. Department of Water Resources ; 125)

En la port. : «August 1967»

Precede al título : State of California, The Resources Agency, Department of Water Resources

Bibliografía : p. 125-128

SGOP-1779

## 63

### **California (Estados Unidos, Estado). Department of Water Resources**

Saline water conversion activities in California [Texto impreso]. – [Sacramento] : State of California, Department of Water Resources, 1963

1 v. (pag. var.) : gráf., tab. – (Bulletin / California. Department of Water Resources ; 134-62)

En port. : «August 1963»

Precede al título : The Resources Agency of California, Department of Water Resources

SGOP-1782

## 64

### **California (Estados Unidos, Estado). Department of Water Resources**

San Joaquin County ground water investigation [Texto impreso]. – [Sacramento] : State of California, Department of Water Resources, 1964

XVIII, 177 p. : map. pleg., tab. – (Bulletin / California. Department of Water Resources ; 146)

En port. : «July 1967»

Precede al título : State of California, The Resources Agency, Department of Water Resources

Bibliografía : p. 137-142

SGOP-1784

## 65

### **California (Estados Unidos, Estado). Department of Water Resources**

Sea-water intrusion [Texto impreso] : aquitards in the coastal ground water basin of Oxnard Plain, Ventura County : a joint study / by State of California, Department of Water Resources and University of California, Department of Civil Engineering, Geotechnical Engineering. – [Sacramento] : Resources Agency [of California], Department of Water Resources, 1971

X, 569 p. : il., gráf. ; 27 cm. – (Bulletin / California. Department of Water Resources ; 63-4)

En port. : «September 1971»

Precede al título : State of California, The Resources Agency, Department of Water Resources

Bibliografía

SGOP-882

## 66

### **California (Estados Unidos, Estado). Department of Water Resources**

Sea-water intrusion [Texto impreso] : Morro Bay area, San Luis Obispo county / The Resources Agency. – [Sacramento] : Department of Water Resources, 1972

x, 104 p. : gráf., tab., map. – (Bulletin / California. Department of Water Resources ; 63-6)

Precede al título : State of California, The Resources Agency, Department of Water Resources

Bibliografía : pp. 67-68

SGOP-1750

## 67

### **California (Estados Unidos, Estado). Department of Water Resources**

Sea-water intrusion [Texto impreso] : Bolsa-Sunset area Orange County / State of California, Department of Water Resources. – [Sacramento] : Resources Agency [of California], Department of Water Resources, 1968

XVI, 167 p., 14 h. de map. pleg. : gráf., tablas ; 28 cm. – (Bulletin / California. Department of Water Resources ; 63-2)

Bibliografía : p. 105-108

En port. : «January 1968»

Precede al título : State of California, The Resources Agency, Department of Water Resources

Bibliografía

SGOP-1741

## 68

### **California (Estados Unidos, Estado). Department of Water Resources**

Sea-water intrusion in California [Texto impreso]. – [Sacramento] : Department of Water Resources, Division of Resources Planning, 1958

91 p. : il., map. pleg., gráf. ; 27 cm. – (Bulletin / California. Department of Water Resources ; 63)

Precede al título : State of California, Department of Water Resources, Division of Resources Planning

Bibliografía : pp. 89-91

SGOP-877

## 69

### **California (Estados Unidos, Estado). Department of Water Resources**

Tehachapi Crossing design studies [Texto impreso]. Book VI. – [Sacramento] : State of California, Department of Water Resources, 1968

VIII, 339 p. : gráf., tab. – (Bulletin / California. Department of Water Resources ; 164)

En port. : «August 1968»

Precede al título : State of California, The Resources Agency, Department of Water Resources

SGOP-1788

## 70

### **California (Estados Unidos, Estado). Department of Water Resources**

Ten counties investigation [Texto impreso] : Municipal, industrial and agricultural water demand in Colusa, Glenn, Humboldt, Lake, Marin, Mendocino, Napa, Solano, Sonoma, and Yolo Counties. – [Sacramento] : State of California, Department of Water Resources, 1971

VI, 84 p. : map., tab. – (Bulletin / California. Department of Water Resources ; 184)

En port. : «December 1971»

Precede al título : State of California, The Resources Agency, Department of Water Resources

SGOP-1791

## 71

### **California (Estados Unidos, Estado). Department of Water Resources**

Water quality and water quality problems, Ventura County [Texto impreso] : Volume I, Text and Plates. – [Sacramento] : State of California, Department of Water Resources, 1960

xvii, 195 p. : il., map. ; 28 cm + 15 h. plan. pleg. – (Bulletin / California. Department of Water Resources ; 75)

Indice

SGOP-1174



## 72

### **Canceill, M.**

Régressions et corrélations en hydrologie [texto impreso] : résultats élémentaires, règles pratiques. – Orléans : BRGM : 1974

50 p. : graf. ; 29 cm + 1 formulario pleg.

Indice

SGOP-1830

## 73

### **Carsi, Alberto**

Breve relación de las cuencas artesianas de Cataluña [Texto impreso] / por Alberto Carsi. – [S.l.] : [s.n.], 1931

10 p. ; [2] h. de lám. : il. ; 25 cm.

Datos tomados de la cub.

Separata de : Géologie de la Méditerranée Occidentale, vol. III, n.º 5 (Partie III) (1931), pp. 3-10

SGOP-328

## 74

### **Carter, R. W.**

General procedures for gaging streams [Texto impreso] / by R. W. Carter and Jacob Davidian. – Washington : United States Government Printing Office, 1968

v, 13 p. : il., graf. ; 26 cm. – (Techniques of water-resources investigations of the United States Geological Survey. Book 3, Applications of hydraulics ; ch. A6)

Indices

Bibliografía : p. 13

SGOP-1312

## 75

### **Carter, R. W. G.**

Storage and flood routing [Texto impreso] : Manual of Hydrology : Part 3. Flood-Flow Techniques : Methods and practices of the Geological survey / R. W. Carter, R. G. Godfrey. – Washington : United States Government Printing Office, 1960

IV, [24] p. : graf. – (Geological Survey water-supply paper ; 1543-B)

Bibliografía : p. 104

SGOP-1401

## 76

### **Castanho, José Pires**

Étude expérimental sur la formation et evolution de flèches littorales [Texto impreso] / José Pires Castanho. – Lisboa : [Laboratório Nacional de Engenharia Civil], 1958

5 p. : il., graf. – (Memória / Laboratório Nacional de Engenharia Civil ; 139)

SGOP-1988

## 77

### **Castany, G.**

Chronique d' Hydrogéologie, 3 [Texto impreso] : décembre 1963 / G. Castany, R. Degallier, J. Margat. – Paris : BRGM, 1963

97 p (en canutillo)

SGOP-1691

## 78

### **Castany, G.**

Hydrogéologie de la France [Texto impreso] : Notices regionales : Précédées d'un aperçu sur les eaux souterraines de la France / G. Castany, J. Margat. – Orléans-la Source : BRGM, 1969  
92 p  
En la cub : 69 SGL 70 HYD  
Precede al tít. : Bureau de Recherches Géologiques et Minières, Direction du Service Geologique et des Laboratoires  
SGOP-1273

## 79

### **Catalán Lafuente, José**

Estudio químico hidrológico del río Guadiana [Texto impreso] / [autores, José Gabriel Catalán Lafuente, Ángel Bustos Aragón, Mariano Santos Comendador, Josefina Morá Durán]. – [S.l.] : Confederación Hidrográfica del Guadiana, Sección de Química y Biología del Agua C.S.I.C., 1965  
31 p. : tablas y map. ; 24 cm.  
SGOP-949

## 80

### **Cedergren, Harry R.**

Seepage, drainage and flow nets [Texto impreso] / Harry R. Cedergren. – New York, etc. : John Wiley & Sons, [1967]  
xvi, 489 p. : il. ; 24 cm.  
Bibliografía e índices  
SGOP-624

## 81

### **Centro de Estudios Hidrográficos**

Resumen de programas hidrológicos preparados por el Centro de Estudios Hidrográficos (Ministerio de Obras Públicas - España) para el ordenador IBM 11-30 [Texto impreso] = Summary of hydrological programs prep. by the Center of Hydrographic Studies, Min. of Public Works, Spain, for the IBM 11-30 Computer. – Madrid : [Centro de Estudios Hidrográficos], 1969  
14 h. ; 30 cm. – (Documentos de Información Hidrológica)  
Datos tomados de la cubierta  
SGOP-1002

## 82

### **Centro de Estudios, Investigación y Aplicaciones del Agua**

Documentos de investigación hidrológica [Texto impreso] / Centro de Estudios, Investigación y Aplicaciones del Agua. – Barcelona : Centro de Estudios, Investigación y Aplicaciones del Agua, D.L. 1966  
139 p., [3 ] h. : il. ; 27 cm. – (Documentos de Investigación Hidrológica ; 1)  
A partir del n.º 2, los volúmenes presentan caracter monográfico  
Suplemento científico de la revista «Agua», n.º 1 1966  
D.L. B. 19380-1966  
SGOP-734

## 83

### **Chestakov, V. M.**

Essais Géohydrodynamiques [Texto impreso] : Détermination des paramètres des aquifères / V. M. Chestakov, D. N. Bachtakov. – Orléans : BRGM, 1975

136 p. : gráf

En la cub : 75 SGN 446 AME

Precede al tit. : Bureau de Recherches Géologiques et Minières, Service Geologique National

Título en ruso precediendo al título en francés

Bibliografía : p. 125-134

SGOP-1410

## 84

### **Clarke, Frank Eldridge (1913-)**

Evaluation and control of corrosion and encrustation in tube Wells of the Indus Plains, West Pakistan [Texto impreso] / Frank E. Clarke, Ivan Barnes ; prepared in cooperation with the West Pakistan Water and Power Development Authority under the auspices of the U. S. Agency for International Development. – Washington : United States Government Printing Office, 1969

63 p. : il., gráf., tab. – (Geological Survey water-supply paper ; 1608-L)

Bibliografía : p. 61

SGOP-1662

## 85

### **Clouet D´Orval, Michel**

Détermination automatique des transmissivités dans un horizon aquifère isotrope d´après les données piezométriques [Texto impreso] / Michel Clouet D´Orval. – Nancy : s. n., 1971

1 v. (pp. var.) : mapas, planos

Tesis presentada en la Unidad de Educación e Investigación S.T.M.C. de la Universidad Nancy 1 de Nancy para la obtención del título de doctor ingeniero, presentada el 30 de junio de 1971

Incluye referencias bibliográficas

SGOP-1552

## 86

### **Colloque d´Ankara sur l´Hydrologie de la Zone Aride (1952. Ankara)**

Actes du Colloque d´Ankara Sur l´hydrologie de la Zone aride [Texto impreso] / organisé conjointement par le gouvernement turc et l´Organisation des Nations Unies pour l´Education, la Science et la Culture : [25-29 avril, 1952]. – Paris : Unesco, [ca. 1953]

279 p., [2] h. pleg. de map. : il. ; 28 cm. – (Programme de la Zone Aride ; 2)

SGOP-587

## 87

### **Colloque sur l´hydrogéologie karstique du massif du Vercors (1968. Grenoble)**

Colloque sur l´hydrogéologie karstique du massif du Vercors [Texto impreso] : Grenoble, 16 novembre 1968. – Grenoble : Université, Faculté des Sciences, 1966

2 v. : il., lám. ; 27 cm. – (Travaux du laboratoire de géologie de la faculté des sciences de Grenoble. Mémoires ; 8)

Bibliografía

SGOP-972

**88**

**Confederación Hidrográfica del Pirineo Oriental. Comisaría de Aguas.**

**Sección de Hidrología**

Instrucciones y datos para el sistema de previsión e información de avenidas [Texto impreso] : («Prospeto» del PRA) / [actualizado por Manuel Nóvoa, Clemente Fernández]. – S.l. : s. n., 1985

1 v. (pp. var.) : gráf., tab. + [1] map. pleg.

Documento sin publicar

SGOP-1387

**89**

**Conference on Urban Water Resources Research (3.º. 1970. Deerfield Academy)**

Urban water resources management [Texto impreso] : report / Co-chairmen : Duane W. Hill [and] Kenneth R. Wright. – [New York] : American Society of Civil Engineers, 1971

132 p. : gráf. ; 22 cm.

En port. : «Conferencia de investigación conducida por la Engineering Foundation.. Co-patrocinado por Urban Water Resources Research Council»

SGOP-634

**90**

**Congres International des Irrigations et du Drainage (4.º. 1960. Madrid)**

Quatrieme Congres International des Irrigations et du Drainage [Texto impreso] : Question n.º 11, Mise en valeur des terres marécageuses et des terres incultivables en raison de leur teneur excessive en eau. Question n.º 12, Irrigation par aspersion et comparaison avec les autres méthodes d'irrigation. – [S.l.] : [International Commission on Irrigation and Drainage], [1960]

242 p. : lám., gráf., map., tab. ; 28 cm.

SGOP-959

**91**

**Congreso Geológico Internacional (20.º. 1956. México)**

Geohidrología de regiones áridas y sub-áridas [Texto impreso]. – México : [s. n.], 1957

VII, 394 p., [18] h. pleg. : il. maps., gráfs. ; 24 cm.

Precede al tít. : Congreso Geológico Internacional, XX.<sup>a</sup> Sesión, Ciudad de México, 1956. Sección IV

Bibliografía, índices y resúmenes

SGOP-558

**92**

**Convegno internazionale sulle acque sotterranee (1.º. 1970. Palermo)**

Atti : Convegno internazionale sulle acqua sotterranee : 6-8 dicembre 1970 [Texto impreso] = Proceedings : International Symposium on Ground-Water : december 6-8th 1970 = Comptes rendus : Colloque international sur les eaux souterraines : 6-8 decembre 1970 : Palermo / Ente Sviluppo Agricolo in Sicilia, Associazione Internazionale Idrogeologi

803 p. : gráf., map. + 1 mapa hidrogeológico de Sicilia oriental

Incluye referencias bibliográficas

SGOP-1567

## 93

### **Cooper, Hilton H.**

Sea water in coastal aquifers [Texto impreso] : relation of salt water to fresh ground water / Hilton H. Cooper. [et al.]. – Washington, D.C. : United States Government Printing Office, 1964  
ix, 84 p. : gráf., tab. – (Geological Survey water-supply paper ; 1613-C)

A group of short papers, by the individual authors, on the circulation of sea water and the position of the salt-water front

Bibliografía : p. 82-84

SGOP-1630

## 94

### **Cordero Calderón, Mario**

Estudio hidrogeológico del acuífero aluvial del río Ter entre Girona y Colomes, Barcelona-España [texto impreso] / Mario Cordero Calderón, Jorge Montaña Xavier ; director, Eduardo Batista Piera. – [Barcelona?] : [s. n.], 1986

Ejemplar mecanografiado, no editado

Trabajo presentado en el XX Curso Internacional de Hidrología Subterránea, Barcelona 1986

SGOP-1114

## 95

### **Corral, Antonio de**

Extracción de aguas subterráneas [Texto impreso] / Antonio del Corral, con la colaboración de Fernando Muzas. – Madrid : Centro de Estudios Hidrográficos, Laboratorio de Reología y Geotecnia, 1964

103 p. ; 30 cm. – (Laboratorio de reología y geotecnia ; 14) (Publicaciones del Centro de Estudios Hidrográficos ; 30)

Bibliografía : p. 97-103

SGOP-899

## 96

### **Cram, J. S.**

Water [Texto impreso] : Canadian needs and resources / [J.S. Cram] ; introduction by Christian de Laet. – 2nd ed. – Montreal : Harvest House, 1971

202 p. : il ; 21 cm. – (Environment series)

Bibliografía : pp. [195]-202

SGOP-808

## 97

### **Crosthwaite, E.G.**

A Progress report on results of test-drilling and ground-water investigations of the Snake Plain aquifer, southeastern Idaho [Texto impreso] / by E.G. Crosthwaite ; prepared by the United States Geological Survey in cooperation with Idaho Department of Water Administration. – Idaho : Idaho Department of Water Administration, 1973

vii, 59 p. : gráf., map. + [5] h. de map. y tab. pleg. – (Water Information Bulletin ; 32)

Incluye referencias bibliográficas

SGOP-1452

**98**

**Crosthwaite, E.G.**

A Progress report on results of test-drilling and ground-water investigations of the Snake Plain aquifer, southeastern Idaho [Texto impreso] / by E.G. Crosthwaite ; prepared by the United States Geological Survey in cooperation with Idaho Department of Water Administration. – Idaho : Idaho Department of Water Administration, 1974

vii, 59 p. : gráf., map. – (Water Information Bulletin ; 38)

Incluye referencias bibliográficas

SGOP-1453

**99**

**Cruff, R. W.**

A Comparison of methods of estimating potential evapotranspiration from climatological data in arid and subhumid environments [Texto impreso] / R. W. Cruff, T. H. Thomson ; prepared in cooperation with the California Department of Water Resources. – Washington, D.C. : United States Government Printing Office, 1967

iv, 28 p. : gráf., tab. – (Geological Survey water-supply paper ; 1839-M)

Bibliografía : p. 27-28

SGOP-1632

**100**

**Csallany, Sandor**

Yields of Shallow Dolomite Wells in Northern Illinois / by Sandor Csallany and W.C. Waltoon. – Urbana, Illinois : Illinois State Water Survey, 1963

43 p. : graf., map, tablas. ; 28 cm. – (Report of Investigation/ Illinois State Survey ; 46)

Indices

Bibliografía : p. 69

SGOP-1367

**101**

**Curso Internacional de Hidrología Subterránea**

Aguas subterráneas [Texto impreso] : instrumentación, medida y toma de muestras / [ed. lit., Curso Internacional de Hidrología Subterránea de Barcelona]. – [1.<sup>a</sup> ed.]. – Barcelona : Prensa XXI, 1988

XI, 378 p. : il. ; 24 cm. – (Tecnología del agua / dirigida por Ramón Queralt Torrell)

D.L. B. 12426-1988

ISBN 84-86052-14-9

SGOP-815

**102**

**Custodio Gimena, Emilio**

Informe de recopilación y síntesis acerca de los datos físico químicos de la isla de Tenerife [Texto impreso] : Datos del Servicio Geológico de Obras Públicas y proyecto Mac-21. Abril 1981 / Emilio Custodio, Carlos Soler. – [s. l.] : [s. n.], [1981]

186 p. : tablas, mapas (mecanografiado)

Documento no publicado

Indice

SGOP-1448

## 103

### **Dalrymple, Tate (1904-)**

Flood-frequency analyses [Texto impreso] : Manual of Hydrology : Part 3. Flood-flow techniques / Tate Dalrymple. – Washington : United States Government Printing Office, 1960  
80 p. : il., gráf., tab. – (Geological Survey water-supply paper ; 1543-A)  
Bibliografía : p. 74-77  
SGOP-1654

## 104

### **Dalrymple, Tate (1904-)**

Measurement of peak discharge by the slope-area method [Texto impreso] / by Tate Dalrymple and M. A. Benson. – 2nd. printing 1968. – Washington : United States Government Printing Office, 1968  
v, 12 p. : graf. ; 26 cm. – (Techniques of water-resources investigations of the United States Geological Survey. Book 3, Applications of hydraulics ; ch. A2)  
Indices  
Bibliografía : p. 6  
SGOP-1308

## 105

### **Decenio Hidrológico Internacional (1965-1974)**

Consejo de coordinación [del DHI], octava reunión, París, 22-30 de mayo de 1973 [texto impreso] : Informe final. – Paris : Unesco, 1973  
1 v. (pp. var) ; 30 cm (deteriorado)  
Datos tomados de la cub.  
Referencia SC/MD/34  
Traducido del francés y del inglés  
Incluye referencias bibliográficas  
Recurso electrónico relacionado : [https://unesdoc.unesco.org/ark:/48223/pf0000005276\\_spa?posInSet=9&queryId=3454befc-26ff-4928-8791-3f4c9ca64e69](https://unesdoc.unesco.org/ark:/48223/pf0000005276_spa?posInSet=9&queryId=3454befc-26ff-4928-8791-3f4c9ca64e69)  
Indice y anexos  
SGOP-1405

## 106

### **Dees, C.**

Draft of my remarks to the Symposium on use of analog and digital computers in hidrology [Texto impreso] / C. Dees. – [S.l.] : [s.n.], 1969 (Louvain : Ceuterick Printers)  
34 p. : il. ; 24 cm.  
Precede al tít. : Symposium of Tucson = Colloque de Tucson. Symposium on analogue and digital computers in hidrology = Colloque sur l'utilisation des calculatrices analogiques et des ordinateurs en hydrologie  
Separata de : Bulletin of the International Association of Scientific Hydrology, XIV, 1, pp. 31-65  
SGOP-407

## 107

### **Degallier, R.**

Effets de la pénétration des piézomètres sur l'interpretation de pompages en nappe libre [Texto impreso] : abaques de Stallman. – Orleans, Francia : Bureau de Recherches Geologiques et Minieres, 1976  
6 p. 5 h. : gráf. ; 30 cm  
Resumen  
Bibliografía  
SGOP-1362

## 108

### **Delarozière-Bouillin, Odile**

Calcul automatique et cartographie de la distribution spatiale des modules d'écoulement total et d'écoulement souterrain dans un bassin versant [Texto impreso] / Communication présentée par O Delaroziere-Bouillin, J. P. Laborde, J. Margat., - [s.n.] : [A.I.H.], 1971

[4] p. ; 30 cm.

Precede al título : Association Internationale des Hydrogéologues, Réunion de Tokyo (Conférence régionale de l'Asie), 1971

SGOP-304

## 109

### **Derec, F.**

Chaîne HYFI [Texto impreso] : chaîne de programmes pour le traitement automatique des données HYdrométriques par Fichiers / F. Derec.. [et al.]. - Orléans : BRGM, 1973

20 p. : gráf., tab + 14 anexos en páginas desplegadas

En la cub : 73 SGN 405 AME

Precede al título : Bureau de Recherches Géologiques et Minières, Service Géologique National

SGOP-1693

## 110

### **Deutloff, O.**

Notice explicative de la Carte hydrogéologique internationale de l'Europe [Texto impreso] : à l'échelle 1 : 1 500 000 : Feuille C5 Berne / par O. Deutloff ; avec des contributions en hydrogéologie régionale de A. Burger.. [et al.]. - Hannover : Bundesanstalt für Bodenforschung ; Paris : Unesco, 1974

96 p., [1] map. pleg. : il. ; 24 cm.

SGOP-923

## 111

### **DEVELOPMENT of geothermal data base system [texto impreso]. - Ibaraki-ken : Geological Survey of Japan, 1986**

538 p. : il. gráf., map., tablas ; 26 cm. - (Report/ Geological Survey of Japan ; 265)

Texto en japonés con índice y abstracts en inglés

Tit. propio en japonés, con tit. paralelo en inglés

Incluye referencias bibliográficas

SGOP-1680

## 112

### **Dirección del Puerto de Vigo**

Tablas de mareas [texto impreso] : Año 1964. - Vigo (Tipografía Faro de Vigo), 1964

42 p., 1 h. pleg ; 15 x 11 cm.

D.L. VG. 118-1959

SGOP-2247



**113**

**Dirección del Puerto de Vigo**

Tablas de mareas [texto impreso] : Año 1965. – Vigo (Tipografía Faro de Vigo), 1965  
42 p., 1 h. pleg ; 15 x 11 cm.

D.L. VG. 118-1959

SGOP-2248

**114**

**Djounkonski, N. N.**

La Houle et son action sur les côtes et les ouvrages côtiers [Texto impreso] / N.N.  
Djounkonski, P.K. Bojitch. – Paris : Eyrolles, 1959

404 p. : il. ; 25 cm.

SGOP-373

**115**

**Edelman, Jacob Hendrik**

Groundwater Hydraulics of extensive aquifers [Texto impreso] / J. H. Edelman. –  
Wageningen, Netherlands : International Institute for Land Reclamation and Improvement, 1972  
216 p. : gráf. ; 25 cm. – (Bulletin / International Institute for Land Reclamation and  
Improvement ; 11)

Bibliografía : p. 216

SGOP-614

**116**

**España. Dirección General de Obras Hidráulicas**

Aforos [texto impreso] : Régimen de los principales ríos de las cuencas : Años 1932 a  
1942. – Valencia (Ortega), [1942]

5 v (pág var) : h. de plan. pleg. ; 33 cm

Índice

SGOP-2310

**117**

**España. Dirección General de Obras Hidráulicas**

Aforos [texto impreso] : Régimen de los principales ríos de las cuencas : Años 1942 a  
1943. – Madrid (Imprenta Moderna), [1943]

2 v (pág var) : h. de plan. pleg. ; 33 cm

Índice

SGOP-2312

**118**

**España. Dirección General de Obras Hidráulicas**

Aforos [texto impreso] : Régimen de los principales ríos de las cuencas del Norte de  
España, Pirineo Oriental, Ebro, Júcar, Segura, Sur de España, Guadalquivir, Guadiana, Tajo y  
Duero : Año 1943-1944. – Madrid (Imprenta del Instituto Geográfico y Catastral), 1950

1 v (pág var) : h. de plan. pleg. ; 33 cm

Índice

SGOP-2313

## 119

### **España. Dirección General de Obras Hidráulicas**

Aforos [texto impreso] : Régimen de los principales ríos de las cuencas del Pirineo Oriental, Ebro, Júcar, Segura, Sur de España, Guadalquivir, Guadiana, Tajo, Duero, Norte de España y Marruecos : Año 1949-50. – Madrid (Imprenta del Instituto Geográfico y Catastral), 1955

1 v (pág var) : h. de plan. pleg. ; 33 cm

Indices

SGOP-2319

## 120

### **España. Dirección General de Obras Hidráulicas**

Aforos [texto impreso] : Régimen de los principales ríos de las cuencas del Norte de España, Pirineo Oriental, Ebro, Júcar, Segura, Sur de España, Guadalquivir, Guadiana, Tajo y Duero : Año 1944-45. – Madrid (Imprenta del Instituto Geográfico y Catastral), 1951

1 v (pág var) : h. de plan. pleg. ; 33 cm

Indices

SGOP-2314

## 121

### **España. Dirección General de Obras Hidráulicas**

Aforos [texto impreso] : Régimen de los principales ríos de las cuencas del Pirineo Oriental, Ebro, Júcar, Segura, Sur de España, Guadalquivir, Guadiana, Tajo, Duero y Norte de España : Año 1945-46. – Madrid (Imprenta del Instituto Geográfico y Catastral), 1952

1 v (pág var) : h. de plan. pleg. ; 33 cm

Indices

SGOP-2316

## 122

### **España. Dirección General de Obras Hidráulicas**

Aforos [texto impreso] : Régimen de los principales ríos de las cuencas del Pirineo Oriental, Ebro, Júcar, Segura, Sur de España, Guadalquivir, Guadiana, Tajo, Duero y Norte de España : Año 1946-47. – Madrid (Imprenta del Instituto Geográfico y Catastral), 1952

1 v (pág var) : h. de plan. pleg. ; 33 cm

Indices

SGOP-2315

## 123

### **España. Dirección General de Obras Hidráulicas**

Aforos [texto impreso] : Régimen de los principales ríos de las cuencas del Pirineo Oriental, Ebro, Júcar, Segura, Sur de España, Guadalquivir, Guadiana, Tajo, Duero, Norte de España y Marruecos : Año 1947-48. – Madrid (Imprenta del Instituto Geográfico y Catastral), 1950

1 v (pág var) : h. de plan. pleg. ; 33 cm

Indices

SGOP-2317

## 124

### **España. Dirección General de Obras Hidráulicas**

Aforos [texto impreso] : Régimen de los principales ríos de las cuencas del Pirineo Oriental, Ebro, Júcar, Segura, Sur de España, Guadalquivir, Guadiana, Tajo, Duero, Norte de España y Marruecos : Año 1948-49. – Madrid (Imprenta del Instituto Geográfico y Catastral), 1954

1 v (pág var) : h. de plan. pleg. ; 33 cm

Indices

SGOP-2318

## 125

### **España. Dirección General de Obras Hidráulicas**

Servicio de Aforos [texto impreso] : Observaciones meteorológicas y régimen de los principales ríos del sur de España en el año 1934 / Ramón Otaño Berroeta, ingeniero jefe. – Málaga (Talleres Gráficos La Española), 1934

1 v (pág var) : 13 h. de plan. pleg. ; 34 cm

Indice

SGOP-2311

## 126

### **Estados Unidos. Department of Agriculture. Soil Conservation Service**

Geologic investigations for watershed planning [Texto impreso] / U.S. Department of Agriculture, Soil Conservation Service, Engineering Division. – Washington, D.C.? : U.S. Department of Agriculture, Soil Conservation Service, Engineering Division, 1961

1 v. (pp. var.) : gráf. – (Technical Release ; n.º 17)

incluye referencias bibliográficas

SGOP-1516

## 127

### **Estados Unidos. Department of Agriculture. Soil Conservation Service**

Ground-water recharge [texto impreso] / U.S. Department of Agriculture, Soil Conservation Service, Engineering Division. – S.l. : U.S. Department of Agriculture, Soil Conservation Service, Engineering Division, 1967

22 p. : gráf. – (Technical Release. Geology ; 36)

Bibliografía : p. 20-22

SGOP-1419

## 128

### **Estados Unidos. Geological Survey**

Water wells and springs in Bristol, Broadwell, Cadiz, Danby, and Lavic Valleys and vicinity [Texto impreso] San Bernardino and Riverside Counties, California / prepared by United States Department of Interior, Geological Survey, [W. R. Moyle, Jr.]. – Sacramento : Department of Water Resources, 1967

1 v. (pag. var.), 1 map. : il., tabs. ; 28 cm. + 4 maps. pleg. – (Bulletin / California. Department of Water Resources ; 91-14)

En la port. : «Federal-State cooperative groundwater investigations»

Bibliografía : p. 15-16

SGOP-1020

**129**

**Evans, Norman A.**

Stratum survey techniques for drainage investigations on irrigated lands [Texto impreso] / Norman A. Davies. – Fort Collins, Colorado : Colorado State University, 1958  
19 p. : il. – (Technical bulletin / Colorado State University ; 67)  
SGOP-1392

**130**

**Fernández-Rubio, Rafael**

Estudio hidrogeológico de la Sierra de Larva (Jaen, España) [Texto impreso] / R. F. Rubio, E. Orellana. – Belgrade : Naũcna Knjiga, 1966  
p. 247-254 (8 p.) : il. ; 27 cm.  
Separata de : Memoires de l'Association Internationale des Hydrogeologues, t. VI, 1966 ;  
p. 247 - 254  
SGOP-841

**131**

**Ferreira, Joao Paulo Lobo**

Mathematical model for the evaluation of the recharge of aquifers in semiarid regions with scarce hydrogeological data [texto impreso] / J. P. Cárcomo Lobo Ferreira. – Lisboa : [Laboratorio Nacional da Engenharia Civil], 1982  
10 p. : tab. – (Memória / Laboratório Nacional de Engenharia Civil ; 582)  
Bibliografía : p. 10  
SGOP-1950

**132**

**Feth, John Henry (1913-1995)**

Water facts and figures for planners and managers [Texto impreso]. – Washington : United States Government Printing Office, 1973  
vi, 30 p. : gráf. ; 27 cm. – (Geological Survey Circular/ United States Geological Survey ; 601-I) (Water in the Urban Environment)  
Indice  
Incluye referencias bibliográficas e índices  
SGOP-1289

**133**

**Flathe, H.**

The Geophysicist's role in teamwork for groundwater prospecting [Texto impreso] / H. Flathe. – [Budapest] : [s. n.], 1969  
6 p. : gráf., map  
Datos tomados de la cubierta  
En la parte superior de la cubierta : International Hydrological Decade 1965-1974  
Precede al título : Expert Meeting on the Co-operative Role of Hydrogeology and Geophysics in Ground Water Exploration  
SGOP-1454

**134**

**Forkasiewicz, J.**

Essais sur les forages artésiens jaillissants et sur le sources [texto impreso] / J. Forkasiewicz, J. Margat et P. Peaudecerf. – Orléans : BRGM : 1976  
41 p., h. pleg. : gráf. ; 29 cm  
Indice y Anejos  
SGOP-1363

**135**

**Forkasiewicz, J.**

Interprétation des données des pompages d'essai pour l'évaluation des paramètres des aquifères [Texto impreso] : Aide-Mémoire / J. Forkasiewicz. – Orléans-la Source : BRGM, 1969  
35 p. : gráf., tab. + [5] gráficas pleg., [1] tab  
En la cub : 69 SGL 293 HYD  
Precede al tít. : Bureau de Recherches Géologiques et Minières, Direction du Service Geologique National  
SGOP-1271

**136**

**Foxworthy, Bruce L.**

Artificial recharge through a well tapping basalt aquifers at The Dalles, Oregon [Texto impreso] / B. L. Foxworthy, C. T. Bryant ; prepared in cooperation with the city of The Dalles. – Washington : United States Government Printing Office, 1967  
55 p. : il., gráf., tab. + 1 sobre conteniendo 1 gráfico plegado. – (Geological Survey water-supply paper ; 1594-E)  
Bibliografía : p. 57  
SGOP-1641

**137**

**Foxworthy, Bruce L.**

Hydrologic conditions and artificial recharge through a well in the Salem Heights Area of Salem, Oregon [Texto impreso] / Bruce L. Foxworthy ; prepared in cooperation with the Salem Heights Water District. – Washington : United States Government Printing Office, 1970  
56 p. : gráf., tab., map. + 1 sobre conteniendo 2 mapas plegados. – (Geological Survey water-supply paper ; 1594-F)  
Bibliografía : p. 39-41  
SGOP-1645

**138**

**Frank, F. J.**

Ground-water resources of the Clatsop Plains sand-dune área, Clatsop county, Oregon [Texto impreso] / F. J. Frank ; prepared in cooperation with Clatsop County. – Washington : United States Government Printing Office, 1970  
41 p. : gráf., tab., map + 1 sobre conteniendo 1 mapa plegado. – (Geological Survey water-supply paper ; 1899-A)  
Bibliografía : p. 36  
SGOP-1646

**139**

**Gabinete de Aplicaciones Nucleares a las Obras Públicas**

Informe sobre el estudio y ensayo de las aplicaciones de los isótopos radiactivos a la medida de caudales superficiales de agua [Texto impreso], Gabinete de Aplicaciones Nucleares a las Obras Públicas del Centro de Estudios y Experimentación de Obras Públicas ; [E. Baonza del Prado, A. Plata Bedmar, J. Stem Haendel.. (et al.)]. – Madrid : Gabinete de Aplicaciones Nucleares, Cedex, 1967

IV, 174 p., [1] h. pleg. : il., ; 29 cm.

Bibliografía : p. 172-174

SGOP-886

**140**

**Gálfi, János (1919-1991)**

The Co-operative role of hydrogeology and geophysics in the Hungarian ground water and subsurface water exploration [Texto impreso] / J. Gálfi.. [et al.]. – [Budapest] : [s. n.], 1969  
18 p. : il. ; 29 cm.

Datos tomados de la cubierta

En la parte superior de la cubierta : International Hydrological Decade 1965-1974

Precede al título : Expert Meeting on the Co-operative Role of Hydrogeology and Geophysics in Ground Water Exploration

SGOP-1028

**141**

**Garber, M. S.**

Methods of measuring water levels in deep wells [Texto impreso] / By M. S. Garber and F. C. Koopman. – 2nd. printing 1969. – Washington : United States Government Printing Office, 1968  
iv, 23 p. : il., graf. ; 26 cm. – (Techniques of water-resources investigations of the United States Geological Survey. Book 8, Instrumentation ; ch. A1)

Índices

Bibliografía : p. 22-23

SGOP-1322

**142**

**García Lozano, Faustino**

Métodos en uso y su empleo para cálculo de la evapo-transpiración [Texto impreso] / por Faustino García Lozano en colaboración con Fernando González Bernáldez. – Madrid : Centro de Estudios Hidrográficos, 1964

134 p. : gráf., map. ; 30 cm. – (Publicaciones del Centro de Estudios Hidrográficos ; n.º 23) (Sección de planificación ; 5)

Bibliografía : p. 132-133

SGOP-898

**143**

**Ghetti, Augusto**

Dighe italiane [Texto impreso] : guida bibliografica / Augusto Ghetti e Dino Tonini. – Venezia : Officine Grafiche Carlo Ferrari, 1961

200 p. ; 24 cm.

En la parte superior de la port. : «Istituto Veneto di Scienze Lettere ed Arti - Venezia»

En port. : «In occasione del VII Congresso della Commissione Internazionale delle Grandi Dighe, Roma, 26 giugno - 2 luglio 1961, a cura del Comitato Italiano della Commissione Internazionale delle Grandi Dighe»

Índice

SGOP-618

**144**

**Gilbert, C.R.**

Hydrologic effects of floodwater-retarding structures on Garza-Little Elm Reservoir, Texas [Texto impreso] / C. R. Gilbert, S. P. Sauer ; prepared in cooperation with the city of Dallas and the Texas Water Development Board. – Washington : United States Government Printing Office, 1970

95 p. : il., gráf., tab. map. + 1 sobre conteniendo 2 planos plegados. – (Geological Survey water-supply paper ; 1984)

Bibliografía : p. 93-95

SGOP-1652

**145**

**Gillies, Nola P.**

Ground-water protection in Pennsylvania [Texto impreso] : a model state program. – Port Washington, New York : Geraghty & Miller, 1974

15 p. : il., gráf ; map. ; 28 cm.

En la cub : A special report by Geraghty & Miller Inc, Consulting Ground-water Geologists  
SGOP-1155

**146**

**Gómez de Llarena, Joaquín (1891-1979)**

Observaciones fisiográficas en el litoral de Guipúzcoa [Texto impreso] / por Joaquín Gomez de Llarena. – Madrid : Instituto Español de Oceanografía, 1960

v. : il. ; 25 cm. – (Boletín del Instituto Español de Oceanografía ; 101)

SGOP-424

**147**

**Gómez de Pablos, Manuel**

Explotación planificada y controlada de recursos hidráulicos : conferencia pronunciada en la inauguración del III Curso de Hidrología Subterránea de Barcelona [Texto impreso] / Manuel Gómez de Pablos. – [Barcelona] : [Centro de Estudios, Investigación y Aplicaciones del Agua], 1969

[12] p. ; 29 cm.

Separata de : Revista Agua, enero-febrero 1969

SGOP-540

**148**

**GROUND-WATER development in several areas of Northeastern Illinois / T.A. Prickett.. [et al.]. – Urbana, Illinois : Illinois State Water Survey, 1964**

93 p. : graf., tablas. ; 28 cm. – (Report of Investigation/ Illinois State Survey ; 47)

Indices

Bibliografía : 93

SGOP-1370

**149**

**Guillerd, A.**

Notions d'hydrologie appliquée a l'hygiène / par A. Guillerd. – Paris ; Liège : Librairie Polytechnique Ch. Béranger, 1923

VII, 245 p. 1 h. pleg. : il. ; 19 cm.

Precede al tít. : Bactériologie des eaux

SGOP-183

**150**

**Guy, Harold P.**

Laboratory theory and methods for sediment analysis [Texto impreso]. – Washington : United States Government Printing Office, 1970  
vi, 58 p. : il., graf. ; 26 cm. – (Techniques of water-resources investigations of the United States Geological Survey. Book 5, Laboratory Analysis ; ch. C1)  
Indices  
SGOP-1320

**151**

**Harpaz, Y.**

Salinity study of the reclaimed water [Texto impreso] / Y. Harpaz, J. Schwarz. – Tel Aviv : Tahal, Water Planning for Israel, 1962  
10 p. : gráf., map. – (Dan Region Sewage Reclamation Project) (TAHAL ; P.N. 250)  
Bibliografía : p. 10  
SGOP-1445

**152**

**Harrold, Lloyd L. (1915-)**

Influence of land use and treatment on the hydrology of small watersheds at Coshocton, Ohio, 1938-1957 [Texto impreso] / L.L. Harrold.. [et al.]. – Washington : U.S. Department of Agriculture, 1962  
v, 194 p. : tab. ; 23 cm. – (Technical bulletin / United States Department of Agriculture ; 1256)  
SGOP-939

**153**

**Hayoune, Mokhtar**

Recopilación y preparación de datos para un modelo de simulación de flujo de los acuíferos fluviodeltaicos del Tordera [texto impreso] / Mokhtar Hayoune, Ignacio López Ochoa ; dirección, Lucila Candela. – [Barcelona?] : [s. n.], 1986  
Ejemplar mecanografiado, no editado  
Trabajo presentado en el XX Curso Internacional de Hidrología Subterránea, Barcelona  
1986  
SGOP-1115

**154**

**Hem, John D.**

Study and interpretation of the chemical characteristics of natural water [Texto impreso] : a review of chemical, geologic, and hydrologic principles and processes that control the composition of natural water, with methods for studying and interpreting chemical analyses / John D. Hem. – 2.<sup>a</sup> ed 1971. – Washington : United States Government Printing Office, 1970  
xiv, 363 p. : il. gráf., map. + 1 sobre conteniendo 1 mapa y 1 gráfico plegados. – (Geological Survey water-supply paper ; 1473)  
Indices  
Bibliografía : p. 388-358  
SGOP-1634



## 155

### **Heras, Rafael**

Estudio de máximas crecidas en el Barranco de Agaete [Texto impreso] / R. Heras, A. Lara, P. Altares. – Madrid : Centro de Estudios Hidrográficos, Servicio Hidráulico de Las Palmas, 1975

1 v. (pag. var.) : map., gráf., tablas ; 30 cm.

Ejemplar mecanografiado

La mayoría de datos tomados de la cub.

Precede al título : Dirección General de Obras Hidráulicas, Centro de Estudios Hidrográficos, Servicio Hidráulico de Las Palmas

Índice

SGOP-1096

## 156

### **Heras, Rafael**

Estudio de máximas crecidas en el Barranco de Arguineguín [Texto impreso] / R. Heras, A. Lara, P. Altares. – Madrid : Centro de Estudios Hidrográficos, Servicio Hidráulico de Las Palmas, 1975

1 v. (pag. var.) : map., gráf., tablas ; 30 cm.

Ejemplar mecanografiado

La mayoría de datos tomados de la cub.

Precede al título : Dirección General de Obras Hidráulicas, Centro de Estudios Hidrográficos, Servicio Hidráulico de Las Palmas

Índice

SGOP-1097

## 157

### **Heras, Rafael**

Estudio de máximas crecidas en el Barranco de Azuaje [Texto impreso] / R. Heras, A. Lara, P. Altares. – Madrid : Centro de Estudios Hidrográficos, Servicio Hidráulico de Las Palmas, 1975

1 v. (pag. var.) : map., gráf., tablas ; 30 cm.

Ejemplar mecanografiado

La mayoría de datos tomados de la cub.

Precede al título : Dirección General de Obras Hidráulicas, Centro de Estudios Hidrográficos, Servicio Hidráulico de Las Palmas

Índice

SGOP-1099

## 158

### **Heras, Rafael**

Estudio de máximas crecidas en el Barranco de Guadayeque [Texto impreso] / R. Heras, A. Lara, P. Altares. – Madrid : Centro de Estudios Hidrográficos, Servicio Hidráulico de Las Palmas, 1975

1 v. (pag. var.) : gráf., tablas ; 30 cm.

Ejemplar mecanografiado

La mayoría de datos tomados de la cub.

Precede al título : Dirección General de Obras Hidráulicas, Centro de Estudios Hidrográficos, Servicio Hidráulico de Las Palmas

SGOP-1100

**159**

**Heras, Rafael**

Estudio de máximas crecidas en el Barranco de La Aldea [Texto impreso] / R. Heras, A. Lara, P. Altares. – Madrid : Centro de Estudios Hidrográficos, Servicio Hidráulico de Las Palmas, 1975

1 v. (pag. var.) : gráf., tablas ; 30 cm.

Ejemplar mecanografiado

La mayoría de datos tomados de la cub.

Precede al título : Dirección General de Obras Hidráulicas, Centro de Estudios Hidrográficos, Servicio Hidráulico de Las Palmas

Índice

SGOP-884

**160**

**Heras, Rafael**

Estudio de máximas crecidas en el Barranco de La Aldea [Texto impreso] / R. Heras, A. Lara, P. Altares. – Madrid : Centro de Estudios Hidrográficos, Servicio Hidráulico de Las Palmas, 1975

1 v. (pag. var.) : map., gráf., tablas ; 30 cm.

Ejemplar mecanografiado

La mayoría de datos tomados de la cub.

Precede al título : Dirección General de Obras Hidráulicas, Centro de Estudios Hidrográficos, Servicio Hidráulico de Las Palmas

Índice

SGOP-1105

**161**

**Heras, Rafael**

Estudio de máximas crecidas en el Barranco de Maspalomas [Texto impreso] / R. Heras, A. Lara, P. Altares. – Madrid : Centro de Estudios Hidrográficos, Servicio Hidráulico de Las Palmas, 1975

1 v. (pag. var.) : gráf., tablas ; 30 cm.

Ejemplar mecanografiado

La mayoría de datos tomados de la cub.

Precede al título : Dirección General de Obras Hidráulicas, Centro de Estudios Hidrográficos, Servicio Hidráulico de Las Palmas

SGOP-627

**162**

**Heras, Rafael**

Estudio de máximas crecidas en el Barranco de Mogán [Texto impreso] / R. Heras, A. Lara, P. Altares. – Madrid : Centro de Estudios Hidrográficos, Servicio Hidráulico de Las Palmas, 1975

1 v. (pag. var.) : gráf., tablas ; 30 cm.

Ejemplar mecanografiado

La mayoría de datos tomados de la cub.

Precede al título : Dirección General de Obras Hidráulicas, Centro de Estudios Hidrográficos, Servicio Hidráulico de Las Palmas

SGOP-1103

**163**

**Heras, Rafael**

Estudio de máximas crecidas en el Barranco de Moya [Texto impreso] / R. Heras, A. Lara, P. Altares. – Madrid : Centro de Estudios Hidrográficos, Servicio Hidráulico de Las Palmas, 1975  
1 v. (pag. var.) : gráf., tablas ; 30 cm.  
Ejemplar mecanografiado  
La mayoría de datos tomados de la cub.  
Precede al título : Dirección General de Obras Hidráulicas, Centro de Estudios Hidrográficos, Servicio Hidráulico de Las Palmas  
SGOP-1106

**164**

**Heras, Rafael**

Estudio de máximas crecidas en el Barranco de Telde [Texto impreso] / R. Heras, A. Lara, P. Altares. – Madrid : Centro de Estudios Hidrográficos, Servicio Hidráulico de Las Palmas, 1975  
1 v. (pag. var.) : map., gráf., tablas ; 30 cm.  
Ejemplar mecanografiado  
La mayoría de datos tomados de la cub.  
Precede al título : Dirección General de Obras Hidráulicas, Centro de Estudios Hidrográficos, Servicio Hidráulico de Las Palmas  
Índice  
SGOP-1104

**165**

**Heras, Rafael**

Estudio de máximas crecidas en el Barranco de Tenoya [Texto impreso] / R. Heras, A. Lara, P. Altares. – Madrid : Centro de Estudios Hidrográficos, Servicio Hidráulico de Las Palmas, 1975  
1 v. (pag. var.) : gráf., tablas ; 30 cm.  
Ejemplar mecanografiado  
La mayoría de datos tomados de la cub.  
Precede al título : Dirección General de Obras Hidráulicas, Centro de Estudios Hidrográficos, Servicio Hidráulico de Las Palmas  
SGOP-1102

**166**

**Heras, Rafael**

Estudio de máximas crecidas en el Barranco de Tirajana [Texto impreso] / R. Heras, A. Lara, P. Altares. – Madrid : Centro de Estudios Hidrográficos, Servicio Hidráulico de Las Palmas, 1975  
1 v. (pag. var.) : gráf., tablas ; 30 cm.  
Ejemplar mecanografiado  
La mayoría de datos tomados de la cub.  
Precede al título : Dirección General de Obras Hidráulicas, Centro de Estudios Hidrográficos, Servicio Hidráulico de Las Palmas  
SGOP-1101

**167**

**Heras, Rafael**

Estudio previo de máximas crecidas en la isla de Tenerife [Texto impreso] / R. Heras, A. Lara, P. Altares. – Madrid : Centro de Estudios Hidrográficos, Servicio Hidráulico de Las Palmas, 1975

1 v. (pag. var.) : map., gráf., tablas ; 30 cm.

Ejemplar mecanografiado

La mayoría de datos tomados de la cub.

Precede al tít. : Dirección General de Obras Hidráulicas, Centro de Estudios Hidrográficos, Servicio Hidráulico de Las Palmas

Índice

SGOP-1098

**168**

**Heras Rodríguez, Rafael**

Informe sobre la reunión internacional sobre los problemas de hidrología en Europa [texto impreso] : (Berna, Agosto 1973). [Memoria] / [Rafael Heras Rodríguez, Jesús Cirujeda Guardiola]. – [s.l.] : [s. n.], [1973?]

23 p. ; 30 cm (mecanografiado)

Reunión Unesco/OMM sobre los problemas de la hidrología en Europa, celebrada en Berna (Suiza), entre los días 22 y 27 de agosto de 1973

SGOP-1417

**169**

**Hernánz López, Angel**

Aspectos generales de la hidrología del karst [Texto impreso] / por Ángel Hernánz López. – Madrid : [s. n.], 1970

29 h., III, h., [7] h. de gráfs. ; 24 cm.

En la portada : Escuela de Hidrología

Precede al título : Curso de hidrología general y aplicada

Bibliografía : p. I-III

SGOP-770

**170**

**Hernánz López, Angel**

Balance hídrico [Texto impreso] / por Ángel Hernánz López. – Madrid : [s. n.], 1969

15 p., [3] h. de gráfs. ; 24 cm.

En la portada : Escuela de Hidrología

Precede al título : Curso de hidrología general y aplicada

Bibliografía : p. 15

SGOP-771

**171**

**Hernánz López, Angel**

Descarga de una capa acuífera. Coeficiente de agotamiento. Circulación del agua en la zona de saturación [Texto impreso] / por Ángel Hernánz López. – Madrid : [s. n.], 1970

18 p., [12] p. de gráfs. ; 24 cm.

En la portada : Escuela de Hidrología

Precede al título : Curso de hidrología general y aplicada

Bibliografía : p. 18

SGOP-772

**172**

**Hernánz López, Angel**

Hidráulica de pozos. Ensayos de bombeo [Texto impreso] / Ángel Hernánz López. – Madrid : [s. n.], 1970

33 p., III, h., [15] h. de gráfs. ; 24 cm.

En la portada : Escuela de Hidrología

Precede al título : Curso de hidrología general y aplicada

Bibliografía : p. I-III

SGOP-530

**173**

**Hernánz López, Angel**

La Ley de Darcy. Ecuaciones del movimiento en la zona de saturación [Texto impreso] / por Ángel Hernánz. – Madrid : [s. n.], 1970

39 p., [1] h. ; 24 cm.

En la portada : Escuela de Hidrología

Precede al título : Curso Internacional de hidrología general y aplicada

Bibliografía

SGOP-768

**174**

**Hidro-Eléctrica do Duoro**

Le Douro et ses affluents [Texto impreso]. – Porto : Hidro-Eléctrica do Douro S.A.R.L., 1961

30 p. : lám., map. ; 20 cm

SGOP-425

**175**

**HIDROGEOLOGÍA [texto impreso]. – [Granada] : [Asociación Española de Hidrología Subterránea], 1989**

57 p. : il. gráf. ; 22 cm

Número 4 de 1989 de la revista Hidrogeología

Textos en francés

D.L. GR. 597-1986

SGOP-1692

**176**

**Holtan, H. N.**

Field manual for research in agricultural hydrology [Texto impreso] / H. N. Holtan, N. E. Minshall, L. L. Harrold. – Washington, D.C. : Agricultural Research Service, U.S. Dept. of Agriculture, 1968

214 p. : il., gráf., tab. – (Agricultural handbook ; 224)

Incluye referencias bibliográficas

SGOP-1226

**177**

**Holtan, H. N.**

Plot samples of watershed hydrology [Texto impreso] / H. N. Holtan, N. E. Minshall. – Washington, D.C. : Agricultural Research Service, U.S. Dept. of Agriculture, 1968

206 p. : gráf., tab. – (ARS ; 41-133)

SGOP-1379

**178**

**Horton, Jerome S. (1910-)**

Evapotranspiration and water research as related to riparian and phreatophyte management [Texto impreso] : an abstract bibliography / compiled by Jerome S. Horton. – [Washington] : Forest Service, U.S. Dept. of Agriculture, 1973

iv, 192 p. ; 24 cm. – (Miscellaneous Publications / United States. Department of Agriculture ; 1234)

SGOP-750

**179**

**Houpeurt, André**

Mécanique des fluides dans les milieux poreux [Texto impreso] : critiques et recherches / A. Houpeurt ; préface de André Fortier. – Paris : Technip, 1974

XI, 386 p. : il. ; 24 cm.

Bibliografía

ISBN 2-7108-0243-0

SGOP-379

**180**

**Hoyt, John Clayton (1874-1946)**

River discharge [Texto impreso] : prepared for the use of engineers and students / by John Clayton Hoyt and Nathan Clifford Grover. – 4th ed., rev. and enl. – New York, etc. : John Wiley & Sons, 1916

xii, 210 p., [2] h. pleg., XI lám., algunas pleg. : il. ; 24 cm.

Índices

SGOP-869

**181**

**Hulsing, Harry**

Measurement of peak discharge at dams by indirect methods [Texto impreso]. – 2nd. printing 1968. – Washington : United States Government Printing Office, 1968

vii, 29 p. : graf. ; 26 cm. – (Techniques of water-resources investigations of the United States Geological Survey. Book 3, Applications of hydraulics ; ch. A5)

Indices

Bibliografía : p. 29

SGOP-1311

**182**

**HYDROGEOLOGICAL mapping in Asia and the Pacific Region [texto impreso] : proceedings of the ESCAP-RMRDC Workshop, Bandung, 1983 / United Nations Economic and Social Commission for Asia and the Pacific [ESCAP] ; Regional Mineral Resources Development Centre [RMRDC] ; W.F. Grimmelmann, K.D. Krampe, W. Struckmeier, editores. – Hannover : Heise, 1985**

410 p. : graf., map. ; 24 cm. – (International Contributions to Hydrogeology ; 7)

Indices

Incluye referencias bibliográficas

ISBN 3-922705-11-1

SGOP-1824

**183**

**Imbeaux, Édouard (1861-1943)**

Essai d'hydrogéologie : recherche, étude et captage des eaux souterraines [Texto impreso] / Ed. Imbeaux. – Paris : Dunod, 1930

704 p. : il. ; 28 cm.

Índices

SGOP-347

**184**

**Instituto de Hidrologia de España**

Análisis de aguas naturales [Texto impreso] : Métodos recomendados por el grupo de trabajo «Normas analíticas de las aguas» / Instituto de Hidrología, Centro de Estudios Hidrográficos. – [Madrid] : Ministerio de Obras Públicas, Servicio de Publicaciones, 1975

147 p., 1 h. ; 30 cm. – (Publicación / Centro de Estudios Hidrográficos ; 111)

Datos tomados de la cub.

Índice

D.L. M. 11365-1975

SGOP-1681

**185**

**Instituto Geológico y Minero de España**

Investigación hidrogeológica de la Cuenca Alta de los ríos Júcar y Segura [Texto impreso]. – Madrid : Ministerio de Industria y Energía, Comisaría de la Energía y Recursos Minerales, 1980

V. <1> : map. pleg. ; 30 cm.

SGOP-1042

**186**

**Institutul de Meteorologie si Hidrologie**

Atlasul secarii râurilor din România. – Bucuressti : I.G.F.C.O.T., 1974

1 v. (pag.var.) : principalmente map. ; 33 cm.

SGOP-968

**187**

**International Association for Hydraulic Research. Congress (12th. 1967. Fort Collins)**

Twelfth Congress of the International Association for Hydraulic Research [Texto impreso] : September 11-14, 1967 : Proceedings = Douzième Congrès de l'Association Internationale de Recherches Hydrauliques : 11-14 Septembre 1967 : Comptes rendus / International Association for Hydraulic Research = Association Internationale de Recherches Hydrauliques. – Fort Collins, Colorado : Colorado State University, [1967]

5 v. : gráf., il. ; 23 cm.

Bibliografía y resúmenes

SGOP-629

## 188

### **International Association of Hydrogeologists**

Birmingham congress, United Kingdom [Texto impreso] : [13th Congress of the International Association of Hydrogeologists Birmingham, England, 24th - 30th July 1977] / International Association of Hydrogeologists = Association Internationale des Hydrogéologues. – [London] : Committee of the British Member of the International Association of Hydrogeologist, 1977

2 v. (pag. var.) : il., maps., graf. ; 32 cm. – (Mémoires / Association internationale des hydrogéologues ; 13)

Bibliografía

SGOP-1084

## 189

### **International Association of Hydrogeologists**

Conference of Budapest. Hydrogeology of great sedimentary basins [Texto impreso] = Conférence de Budapest. Hydrogéologie des grands bassins sédimentaires, 1976 / Association Internationale des Hydrogéologues = International Association of Hydrogeologists. – Budapest : Hungarian Geological Institute = Institut Géologique de Hongrie, 1978

829 p. : gráf., tab., map. – (Mémoires / Association internationale des hydrogéologues ; Volumen 11. Tomo 11)

Bibliografía

SGOP-1481

## 190

### **International Association of Hydrogeologists**

Congrès de Montpellier, Francia 1974 [Texto impreso] / Association Internationale des Hydrogéologues = International Association of Hydrogeologists. – Paris : Comité français d'hydrogéologie, 1974-1975

2 v. : il. ; 32 cm. – (Mémoires / Association internationale des hydrogéologues ; 10)

Bibliografía

SGOP-1081

## 191

### **International Association of Hydrogeologists**

Congress of Hannover [Texto impreso] = Réunion de Hannover = Kongress in Hannover : 1965 / International Association of Hydrogeologists. – [Hannover] : German Section of the I.A.H., 1967

V, 364 p. : map., gráf., lám., il., tab. ; 30 cm. – (Mémoires / Association internationale des hydrogéologues ; 7)

Bibliografía

SGOP-1079

## 192

### **International Association of Hydrogeologists**

Congress of Istanbul [Texto impreso] = Réunion d'Istanbul : 1967 / International Association of Hydrogeologists. – [Istanbul] : Turkish National Committee of the I.A.H., 1968

IV, 585 p. : map., gráf., tab. ; 30 cm. – (Mémoires / Association internationale des hydrogéologues ; 8)

Bibliografía

SGOP-1080



## 193

### **International Association of Hydrogeologists**

Congress of Porto Alegre, Brazil [Texto impreso] = Réunion de Porto Alegre, Brésil : 1975 / International Association of Hydrogeologists = Association Internationale des Hydrogéologues. – Porto Alegre : Brazilian organizing Committee = Comité Organisateur Brésilien, 1974

157 p. : il., maps., graf. ; 32 cm. – (Mémoires / Association internationale des hydrogéologues ; 11)

Bibliografía

SGOP-1083

## 194

### **International Association of Hydrogeologists**

Congress of Tokyo [Texto impreso] : Asian Regional Conference = Réunion de Tokyo : Conférence Régionale de l'Asie : 1971. – Tokyo : Japanese National Committee of the I.A.H., 1972

235 p. : map., gráf., tab. ; 30 cm. – (Mémoires / Association internationale des hydrogéologues ; 9)

Bibliografía y resúmenes

SGOP-1082

## 195

### **International Association of Hydrogeologists**

Karlovy Vary Congress, Czechoslovakia, 1986 [Texto impreso] / International Association of Hydrogeologists. – Prague : Novinar, 1986

2 v. (616, 526 p.) : map., gráf., tab. – (Mémoires / Association internationale des hydrogéologues ; 19)

Incluye referencias bibliográficas

SGOP-1480

## 196

### **International Association of Hydrogeologists**

Methods for evaluation of ground water resources [Texto impreso] : Congress of Vilnius, USSR = Méthodes d'évaluation des ressources en eau souterraine : Congrès de Vilnius, URSS / International Association of Hydrogeologists = Association internationale des hydrogéologues. – Moscow : Nauka, 1979-

v. <1> : map., gráf., tab. ; 29 cm. – (Mémoires / Association internationale des hydrogéologues ; 15)

Portada también en ruso

Bibliografía y resúmenes

SGOP-1085

## 197

### **International Association of Hydrogeologists**

Prague Congress, Czechoslovakia, 1982 [Texto impreso] / International Association of Hydrogeologists. – [Czechoslovakia] : Novinar, 1982

3 v. : map., gráf., tab., il. ; 28 cm. – (Mémoires / Association internationale des hydrogéologues ; 16)

«International Symposium on Impact of Agricultural Activity on Ground Water»

Bibliografía y resúmenes

SGOP-1086

## 198

### **International Association of Hydrogeologists**

Réunion d'Athènes 1962 [Texto impreso] : (Congrès Géologique International) / Association Internationale des Hydrogéologues. – Athènes : Greek Institute for Geology and Subsurface Research, 1964

XII, 310 p., 3 maps. pleg. : il. ; 32 cm + 2 map. pleg. col. – (Mémoires / Association internationale des hydrogéologues ; 5)

Bibliografía

SGOP-1077

## 199

### **International Association of Hydrogeologists**

Réunion de Belgrade (1963) [Texto impreso] : Congrès géologique international / Association internationale des hydrogéologues. – Belgrade : Comité national yougoslave pour la géologie de génie civil et l'hydrogéologie, 1966

402 p. : map., gráf., lám., tab. ; 27 cm. – (Mémoires / Association internationale des hydrogéologues ; 6)

Bibliografía

SGOP-1078

## 200

### **International Association of Hydrogeologists**

Réunion de Madrid, 1959 [Texto impreso] : Congrès géologique international / Association internationale de hydrogéologues. – Paris : Association internationale de hydrogéologues ; Madrid : Dirección General de Minas y Combustibles, 1961

117 p. : il. ; 32 cm. – (Mémoires / Association internationale des hydrogéologues ; 3)

Bibliografía

SGOP-1075

## 201

### **International Association of Hydrogeologists**

Réunion de Madrid (1959) ; Réunion de Liège (1958) [Texto impreso] : Congrès géologique international / Association internationale de hydrogéologues. – Paris : Association internationale de hydrogéologues, 1959

168 p. : il., gráf., tab. ; 27 cm. – (Mémoires / Association internationale des hydrogéologues ; 1 y 2)

Bibliografía

SGOP-1074

## 202

### **International Association of Hydrogeologists**

Réunion de Rome (1961) [Texto impreso] : (Congrès Géologique International) / Association Internationale des Hydrogéologues. – Paris : Secrétariat de l'A.I.H., 1963

XII, 310 p., 3 maps. pleg. : il. ; 32 cm + 2 map. pleg. col. – (Mémoires / Association internationale des hydrogéologues ; 4)

Bibliografía

SGOP-1076

## 203

### **International Association of Scientific Hydrology**

Perennial ice and snow masses [Texto impreso] : a guide for compilation and assemblage of data for a world inventory / [prepared by a Working Group of ICSI (International Commission of Snow and Ice) of the International Association of Scientific Hydrology (IASH)].

– Paris : Unesco, 1970

59 p. : gráf., map. – (Technical Papers in Hydrology ; 1)

Precede al título : A contribution to the International Hydrological Decade

Incluye referencias bibliográficas

SGOP-1451

## 204

### **International Hydrogeological Conference (1976. Budapest)**

Hydrogeology of great sedimentary basins [Texto impreso] : Conference of Budapest May/June 1976 = Hydrogéologie des grands bassins sédimentaires : Conférence de Budapest Mai/Juin 1976 / [editor A. Rónai]. – Budapest : Hungarian Geological Institute = Institut Géologique de Hongrie, 1978

829 p. : il. ; 24 cm. – (IAHS-AISH publication ; 120)

Índices

Bibliografía

SGOP-1523

## 205

### **International Hydrology Symposium (1967. Fort Collins, Colorado)**

Proceedings : the International Hydrology Symposium, September 6-8, 1967 : Fort Collins, Colorado, USA = Comptes rendus : le Colloque International d'Hydrologie.. [Texto impreso]. – Fort Collins, Colorado : Colorado State University, 1967

2 v. : il. ; cm.

SGOP-732

## 206

### **International Seminar for Hydrology Professors (1. 1969. Urbana, Illinois)**

The progress of hydrology [Texto impreso] : proceedings of the first International Seminar for Hydrology Professors : a National Science Foundation Advanced Science Seminar held at the University of Illinois, Urbana, Illinois, U.S.A. July 13-25, 1969. – Urbana, Illinois : University of Illinois, Department of Civil Engineering, [1969]

v. : il. ; 23 cm.

Resúmenes

Bibliografía

SGOP-617

## 207

### **International Symposium on Ground Water Pollution by Oil Hydrocarbons (1978. Praga)**

Proceedings [Texto impreso] : International Symposium on Ground Water Pollution by Oil Hydrocarbons, Prague, June 5th-9th 1978 = Sborník přednášek : Mezinárodní symposium o znečištění podzemních vod ropnými uhlovodíky / International Association of Hydrogeologists = Mezinárodní Hydrogeologická Asociace. – Praha : Stavební geologie, 1978

431 p. il., gráf. : 30 cm

Incluye referencias bibliográficas

SGOP-1484

## 208

### **International Symposium on Land Subsidence (1.º. Tokyo) (1970)**

Land subsidence [Texto impreso] : [Proceedings of the Tokyo Symposium] = Affaissement du sol : [Actes du Colloque de Tokyo] September 1970 / International Association of Scientific Hydrology. – Bélgica : UNESCO : IASH, 1970

2 v. : il., maps., [1] h. de map. pleg. ; 24 cm. – (IAHS-AISH publication ; 88-89) (Studies and Reports in Hydrology)

Coedición IASH-Unesco

Índices

Bibliografía

Incluye referencias bibliográficas

SGOP-1148

## 209

### **Irwin, James Haskell (1923-)**

Hydrogeologic information on the Glorieta Sandstone and the Ogallala Formation in the Oklahoma Panhandle and adjoining areas as related to underground waste disposal [Texto impreso] / by James H. Irwin and Robert B. Morton. – Washington : United States Government Printing Office, 1969

iii, 26 p. : tablas ; 26 cm + 4 map. pleg. – (Geological Survey Circular/ United States Geological Survey ; 630)

«Paper presented at symposium of the American Institute of Chemical Engineers, November 20, 1969, and published in Chemical engineer progress symposium series, n.º 97, volume 65, 1969, under the title Water-1969.»

Índices

Bibliografía : p. 16-17

SGOP-1291

## 210

### **Issar, Aryeh**

International postgraduate course in management of wáter resources, 1971 [Texto impreso] : Part I : Groundwater geology : Part II : The subsurface as an hydrological model / by Aryeh Issar. – Haifa : Technion, 1971

55 p. : gráf., map

Antecede al título : State of Israel. Ministry for Foreign Affairs. Division for International Cooperation

Antecede al título : Technion-Israel Institute of Technology

Antecede al título : UNESCO-International Hydrological Decade

Tit. tomado de la cub.

SGOP-1449

## 211

### **J. P. Castanho**

Métodos empregados na defesa contra a erosao costeira [Texto impreso] / J. P. Castanho. – Lisboa : [Laboratório Nacional de Engenharia Civil], 1962

22 p. : il. – (Memória / Laboratório Nacional de Engenharia Civil ; 196)

Bibliografía : p. 22

SGOP-2005

## 212

### **Jasmund, Robert**

Die Arbeiten der Rheinstrom-bauverwaltung 1851-1900 [Texto impreso] denkschrift anlässlich des 50jährigen bestehens der Rheinstrombauverwaltung und bericht über die verwendung der seit 1880 zur regulierung des Rheinstroms bewilligten ausserordentlichen geldmittel nach amtlichen materialien / von R. Jasmund. – Berlin : [s. n.], 1901 (Halle a. S. : Buchdruckerei des Waisenhauses)

XI, 242 p. : il., maps., diagr. ; 32 cm.

SGOP-213

## 213

### **Johnson, Arnold Ivan (1919-2011)**

Laboratory study of aquifer properties and well design for an artificial-recharge site [Texto impreso] : Artificial recharge of ground-water Prairie Region, Arkansas / A. I. Johnson, R. P. Moston, S. F. Versaw ; prepared in cooperation with the U. S. Army Corps of Engineers and the Agricultural Experiment Station, University of Arkansas. – Washington : United States Government Printing Office, 1966

42 p. : il., gráf., tab. – (Geological Survey water-supply paper ; 1615-H)

Bibliografía : p. 41-42

SGOP-1639

## 214

### **Jones, Paul H.**

Hydrology of Neogene deposits in the northern Gulf of Mexico basin [Texto impreso] / Paul H. Jones. – Baton Rouge, Louisiana : Louisiana State University, 1969

viii, 105 p. : gráf., map. – (Bulletin. GT ; 2)

Precede al título : Louisiana Water Resources Research Institute

Bibliografía : p. 89-94

SGOP-1399

## 215

### **Journées de l'hydraulique (6.<sup>a</sup> 1960. Nancy)**

L'Hydraulique souterraine : compte rendu des sixièmes journées de l'hydraulique : Nancy, 28-30 juin 1960 [Texto impreso] / Société Hydrotechnique de France. – Grenoble : La Houille Blanche, [1961]

2 v. : il. ; 30 cm.

SGOP-388

## 216

### **Junta de Obras y Servicios del Puerto de Gijón-Musel**

Tablas de mareas [texto impreso] : Año 1955 / Junta de Obras y Servicios del Puerto de Gijón-Musel, Dirección. – Gijón (Tip. La Industria), 1955

64 p., 2 h. pleg. : il. col., tablas ; 12 x 8 cm.

SGOP-2241

**217**

**Junta de Obras y Servicios del Puerto de Gijón-Musel**

Tablas de mareas [texto impreso] : Año 1958 / Junta de Obras y Servicios del Puerto de Gijón-Musel, Dirección. – Gijón (Tip. La Industria), 1955

64 p., 2 h. pleg. : il. col., tablas ; 12 x 8 cm.

SGOP-2242

**218**

**Junta de Obras y Servicios del Puerto de Gijón-Musel**

Tablas de mareas [texto impreso] : Año 1962 / Junta de Obras y Servicios del Puerto de Gijón-Musel, Dirección. – Gijón (Tip. La Industria), 1955

64 p., 2 h. pleg. : il. col., tablas ; 12 x 8 cm.

SGOP-2243

**219**

**Junta del Puerto y Ría de Pontevedra**

Tablas de mareas en Marin [texto impreso] : Año 1980. – Vigo : La Junta, 1980

32 p., 1 p. pleg. ; 14 x 10 cm.

D.L. VG. 1-1980

SGOP-2249

**220**

**Junta del Puerto y Ría de Pontevedra**

Tablas de mareas en Marin [texto impreso] : Año 1984. – Vigo : La Junta, 1984

32 p., 1 p. pleg. ; 15 x 10 cm.

D.L. VG. 1-1982

SGOP-2250

**221**

**Junta del Puerto y Ría de Pontevedra**

Tablas de mareas en Marin [texto impreso] : Año 1986. – Vigo : La Junta, 1986

33 p., 1 p. pleg. ; 15 x 10 cm.

D.L. VG. 1-1985

SGOP-2251

**222**

**Keech, C. F.**

Geology and ground-water resources of Clay County, Nebraska [Texto impreso] : with a section on chemical quality of water, by F. H. Rainwater / By C. F. Keech and V.H. Dreeszen ; Rainwater, F.H. – Washington : United States Government Printing Office., 1959

VI, 157 : gráf. ; 24 cm. + 4 map. pleg. – (Geological Survey water-supply paper ; 1468)

Prepared in cooperation with Conservation and Survey Division, University of Nebraska, as part of the program of the Department of the Interior for the development of the Missouri River Basin

Bibliografía : p. 153-154

SGOP-1667

## 223

### **Keys, W. Scott**

The Role of Borehole Geophysics in Hidrogeology [Texto impreso] / W. Scott Keys. – [Budapest] : [s. n.], 1969

7 p. : il. ; 29 cm.

Datos tomados de la cubierta

En la parte superior de la cubierta : International Hydrological Decade 1965-1974

Precede al título : Expert Meeting on the Co-operative Role of Hydrogeology and Geophysics in Ground Water Exploration

SGOP-1459

## 224

### **Kissin, I.G.**

Le Rôle de l'eau dans les phénomènes sismiques [texto impreso] / par I.-G. Kissin ; traduit du russe par J. Piraud. – Orléans : BRGM : 1974

12 p. ; 29 cm

Indice

Bibliografía

SGOP-1359

## 225

### **Kohout, F. A.**

Case history of salt water encroachment caused by a storm sewer in Miami [Texto impreso] / F. A. Kohout. – S.l. : American Water Works Association, 1961

11 p. : gráf., map

Trabajo presentado el 16 de mayo de 1960 en la Annual Conference, Bal Harbour, Fla y publicado en el Journal American Water Works Association, vol 53, 11 (1961)

SGOP-1397

## 226

### **Kohout, F. A.**

Flow pattern of fresh and salt water in the Biscayne aquifer of the Miami area, Florida [Texto impreso] / F. A. Kohout. – Miami, Florida : U.S. Geological Survey, [1960?]

[9] p. : gráf., tab

Incluye referencias bibliográficas

SGOP-1396

## 227

### **Kohout, F. A.**

Ground-water flow and the geothermal regime of the Floridian Plateau [Texto impreso] / F. A. Kohout. – Washington, D.C. : U.S. Geological Survey, 1967

[16] p. : gráf., map

Reprinted from Transactions of the Gulf Coast Association of Geological Societies, vol. XVII, 1967, pp. 339-354

Bibliografía : p. 354

SGOP-1376

## 228

### **Kohout, F. A.**

A Hypothesis concerning cyclic Flow of salt wáter related to geotermal heating in the floridan aquifer [Texto impreso] / F. A. Kohout. – New York : The New York Academy of Sciences, 1965

[23] p. : gráf., map

Separata de : Transactions of The New York Academy of Sciences, Sr. II, Vol. 28, n.º 2, pp. 249-271, December 1965

Bibliografía : p. 270-271

SGOP-1398

## 229

### **Konzewitsch, Nicolas**

Estudio de las clasificaciones propuestas para aguas naturales según su composición química [Texto impreso] = Study of classifications proposed for natural waters according to their chemical composition / por = by Nicolas Konzewitsch. – Buenos Aires : Agua y Energía Eléctrica, División Recursos Hídricos, 1967

108 p. con 1 h. pleg., 1 h. : gráf., tablas ; 28 cm.

Doble portada en español e inglés

Precede al tít. : Contribución al Decenio Hidrológico Internacional 1965-74 = Contribution to International Hydrological Decade 1965-74

Precede al tít. : Secretaría de Estado de Energía y Minería. Agua y Energía Eléctrica, Empresa del Estado. División Recursos Hídricos

SGOP-957

## 230

### **Konzewitsch, Nicolas**

Muestreo de aguas fluviales [Texto impreso] = River water sampling / por = by Nicolas Konzewitsch. – Buenos Aires : Agua y Energía Eléctrica, División Recursos Hídricos, 1968

62 p. : gráf., tablas, il., lám. ; 22 cm.

Doble portada en español e inglés

Precede al tít. : Contribución al Decenio Hidrológico Internacional 1965-74 = Contribution to International Hydrological Decade 1965-74

Bibliografía : pp. 59-60

SGOP-654

## 231

### **Kruseman, Gidéon Pieter**

Analysis and evaluation of pumping test data [Texto impreso] / G P Krusemann ; N. A. de Ridder. – Wageningen, Netherlands : International Institute for Land Reclamation and Improvement, 1970

200 p. : gráf. ; 25 cm. – (Bulletin / International Institute for Land Reclamation and Improvement ; 11)

Bibliografía : p. 185-187

SGOP-608



## 232

### **Lallemand-Barres, A.**

Application des traçages aus études hydrogéologiques [texto impreso] : Analyse des opérations de traçages réalisées para le B.R.G.M. (1060-1973). – Orléans : BRGM : 1974

50 p. : gráf., tablas ; 29 cm + 1 formulario pleg.

Indice

SGOP-1829

## 233

### **Langbein, Walter B. (1907-1982)**

General introduction and hydrologic definitions [Texto impreso] : Manual of Hydrology : Part 1. General Surface-water techniques / W. B. Langbein, Kathleen T. Iseri. – Washington : United States Government Printing Office, 1966

29 p. : il. – (Geological Survey water-supply paper ; 1541-A)

Bibliografía : p. 26-29

SGOP-1657

## 234

### **Leclerc, Edmond (1904-)**

Dureté de l'eau [Texto impreso] / [rédiges sous la direction de E. Leclerc]. – Liège : CEBEDOC, 1959-1968

3 v. : il. ; cm. – (Monographies hydrogéologiques ; 3)

En la parte superior de la cub. : Association Internationale des Hydrogéologues

SGOP-1089

## 235

### **Leopold, Luna B (1915-2006)**

The Challenge of water management [Texto impreso]. – Washington : United States Government Printing Office, 1959

13 p. ; 27 cm. – (Geological Survey Circular/ United States Geological Survey ; 414-B)

«Presented before the 50th anniversary meeting, Illinois section of American Waterworks Association, Chicago, Ill., March 11, 1959

Fourth printing, 1967

SGOP-1305

## 236

### **Leopold, Luna B (1915-2006)**

Conservation and Protection [Texto impreso]. – Washington : United States Government Printing Office, 1959

5 p. ; 27 cm. – (Geological Survey Circular/ United States Geological Survey ; 414-A)

«Presented before a meeting held by the Northeastern States Resources Council, Concord, N. H. Jan. 30, 1958»

Fourth printing, 1967

SGOP-1306

## 237

### **Leopold, Luna B (1915-2006)**

Ecological systems and the water resource [Texto impreso]. – Washington : United States Government Printing Office, 1959

13 p. ; 27 cm. – (Geological Survey Circular/ United States Geological Survey ; 414-B)

«Presented before the Sixth Biennial Wilderness Conference, sponsored by California Academy of Science, San Francisco, Calif., March 20-21, 1959

Fourth printing, 1967

SGOP-1304

## 238

### **Leopold, Luna B (1915-2006)**

Hydrology for urban land planning [Texto impreso] : a guidebook on the hydrologic effects of urban land use. – Washington : United States Government Printing Office, 1968

18 p. ; 27 cm. – (Geological Survey Circular/ United States Geological Survey ; 554)

Indices

Incluye referencias bibliográficas

SGOP-1300

## 239

### **Leopold, Luna B (1915-2006)**

A primer on water [Texto impreso] / Luna B. Leopold, Walter B. Langbein. – Washington : United States Government Printing Office, 1960

iv, 50 p. : gráf. ; 26 cm

Índice

Bibliography : p. 243

SGOP-1331

## 240

### **Leopold, Luna B (1915-2006)**

Probability analysis applied to a water-supply problem [Texto impreso]. – Washington : United States Government Printing Office, 1959

18 p. : gráf., tablas ; 26 cm. – (Geological Survey Circular/ United States Geological Survey ; 410)

Fourth printing, 1967

Indices

Bibliografía : p.15

SGOP-1307

## 241

### **Liria Montañés, José**

Notas sobre estudio comparativo de los costos de puesta en riego por aspersión o con riego de pie, de grandes zonas [Texto impreso] / J. Liria Montañés. – S.l. : International Commission on Irrigation and Drainage, 1960

5 p

En el Quatrième Congrès International des Irrigations et du Drainage

SGOP-1747

## 242

### **Llamas, Manuel Ramón**

La Formación de expertos en aguas subterráneas [Texto impreso] / Manuel Ramón Llamas. – [Barcelona] : [Centro de Estudios, Investigación y Aplicaciones del Agua], 1970  
22 p. : il. ; 29 cm.  
Separata de : Revista Agua, n.º 61, Julio-Agosto 1970  
SGOP-1092

## 243

### **Llopis Lladó, Noel**

Características hidrogeológicas de la cuenca de alimentación del manantial de Urbaltza [Texto impreso] / N. Llopis Lladó. – Oviedo : Instituto de Geología Aplicada, 1957  
54 p., [4] p. de lám. : il. ; 25 cm. – (Monografías geológicas ; VII)  
Bibliografía : pp. 53-54  
SGOP-459

## 244

### **López Bustos, Antonio**

Resumen y conclusiones de los estudios sobre las avenidas del Vallés en 1962 [Texto impreso] / Antonio López Bustos, José M. Coll Ortega, José M. Llanso de Viñals, Ricardo Espinosa Franco. – Madrid : Instituto de Hidrología, 1964  
1 v. : il., map. ; 30 cm.  
Ejemplar mecanografiado  
En la cub. : Instituto de Hidrología, Grupo de Trabajo «Ad Hoc» para el estudio de las avenidas del Vallés (Barcelona)  
La mayoría de los datos tomados de la cub.  
SGOP-888

## 245

### **López García, Luis**

Programación dinámica aplicada a la planificación y explotación de los recursos hidráulicos [Texto impreso] / Luis López García. – Madrid : Centro de Estudios Hidrográficos, 1973  
159 p. : gráf., tab., map  
Bibliografía : p. [109]-113  
SGOP-1520

## 246

### **Louis, Claude**

Rock hydraulics [texto impreso]. – Orléans : BRGM : 1974  
[4] h., 100 p., [7] h. : il. gráf., fot. ; 29 cm  
Índice  
SGOP-1831

## 247

### **Macau Vilar, Federico**

El Problema hidráulico canario [Texto impreso] / Federico Macau Vilar. – Las Palmas de Gran Canaria : El Museo Canario, 1960  
[9] p. ; 25 cm.  
Separata de : «El Museo Canario» 1960, n.º 73-74, pp. 305-313.  
D.L. G.C. 37-1961  
SGOP-324

## 248

### **Mager, Henri**

Moyens de découvrir les eaux souterraines et de les utiliser / par Henri Mager. – Paris : H. Dunod et E. Pinat, 1912  
775 p : il ; 25 cm  
Precede al título : Hydrologie souterraine  
SGOP-200

## 249

### **Martínez Gil, Francisco Javier**

Étude hydrogéologique de la partie Sud du Bas Ampurdan (Gérone-Espagne) [Texto impreso] / Francisco Javier Martínez Gil. – Paris : s. n., 1968  
112 p. : mapas, planos  
Tesis presentada en la Facultad de Ciencias de la Universidad de Paris para obtener el diploma de doctor de tercer ciclo en la especialidad de Geología dinámica, mención Hidrología, Hidrogeología y Geoquímica del agua, el 18 de diciembre de 1968  
Bibliografía : p. 106-108  
SGOP-1553

## 250

### **Matthai, Howard F.**

Measurement of peak discharge at width contractions by indirect methods [Texto impreso]. – 2nd. printing 1968. – Washington : United States Government Printing Office, 1968  
viii, 44 p. : graf. ; 26 cm. – (Techniques of water-resources investigations of the United States Geological Survey. Book 3, Applications of hydraulics ; ch. A4)  
Indices  
Bibliografía : p. 44  
SGOP-1310

## 251

### **McGuinness, Charles Lee**

Scientific or rule-of-thumb techniques of ground-water management [Texto impreso] : which will prevail?. – Washington : United States Government Printing Office, 1969  
iii, 8 p. ; 27 cm. – (Geological Survey Circular/ United States Geological Survey ; 608)  
Indice  
SGOP-1296

## 252

### **McGuinness, J. L.**

Simplified techniques for fitting frequency distributions to hydrologic data [Texto impreso] / J. L. McGuinness, D. L. Brakensiek. – Washington, D.C. : Agricultural Research Service, U.S. Dept. of Agriculture, 1964  
42 p. : gráf. – (Agriculture Handbook ; 259)  
Agricultural Research Service. U.S. Department of Agriculture in cooperation with the Ohio Agricultural Experiment Station  
SGOP-1328

## 253

### **Meade, Robert H. (1930-)**

Compaction of sediments underlying areas of land subsidence in central California [Texto impreso] / by Robert H. Meade. – Washington : United States Government Printing Office, 1968  
iv, 39 p. : il. ; 29 cm. – (Geological Survey professional paper ; 497-D) (Mechanics of aquifer systems)

Bibliografía : p. 15

SGOP-991

## 254

### **Megnier, Claude**

Observations hydrogéologiques sur le sud-est du bassin de Paris [Texto impreso] : les circulations aquifères dans le Jurassique et le Crétacé de l'Yonne / Claude Megnier. – Paris : BRGM, 1964

286 p. : fot., gráf., tab. – (Mémoires du Bureau de Recherches Géologiques et Minières ; 25)

Incluye referencias bibliográficas

SGOP-1227

## 255

### **Megre, F. Lacerda e**

Utilização de modelos aerodinámicos no estudo de problemas fluviais [texto impreso] / F. Lacerda e Megre, L. Veiga da Cunha. – Lisboa : [Laboratorio Nacional da Engenharia Civil], 1978

31 p. : il. – (Memória / Laboratório Nacional de Engenharia Civil ; 474)

Bibliografía : p. 30-31

SGOP-1922

## 256

### **Meinzer, Oscar Edward**

The Occurrence of ground water in the United States [Texto impreso] : with a discussion of principles / Oscar Edward Meinzer. – Reimpresión de 1965. – Washington : United States Government Printing Office, 1923

321 p. : il., gráf., map. – (Geological Survey water-supply paper ; 489)

SGOP-1636

## 257

### **Meinzer, Oscar Edward**

Outline of ground-water hydrology [Texto impreso] : with definitions / Oscar E. Meinzer. – 8.<sup>a</sup> reimp. 1968. – Washington : United States Government Printing Office, 1923

71 p. : gráf. – (Geological Survey water-supply paper ; 494)

SGOP-1635

## 258

### **Mesa y Ramos, José**

Pozos artesianos [Texto impreso] / José Mesa y Ramos. – 2.<sup>a</sup> ed. corr. y aum. con pozos ordinarios, galerías subterráneas y descubrimiento de manantiales. – Madrid : [s.n.], 1912 (V. Tordesillas)

2 h., 260 p. con 131 lám. ; 25 cm.

SGOP-352

## 259

### **Methods and instrumentation for the investigation of Groundwater Systems. Symposium (1983. Noordwijkerhout, Países Bajos)**

Methods and instrumentation for the investigation of groundwater systems [Texto impreso] = Methodes et materiel permettant de rechercher des systems d'eaux souterraines. Proceedings international symposium. Noordwijkerhout-the Netherlands, May 1983 / [Netherlands's National Committee for the International Hydrological Programme]. – The Hague : Committee for Hydrological Research, 1983

XVIII, 689 p. : gráf., map. – (Proceedings and Information ; 31)

Incluye referencias bibliográficas

ISBN 90-6743-021-8

SGOP-1186

## 260

### **Mijatovic, Borivoje F.**

Méthodes géoélectriques dans la solution des problèmes hydrogéologiques avant trait a la recherche des eaux souterraines dans le karst [Texto impreso] / Borivoje F. Mijatovic. – [Budapest] : [s. n.], 1969

14 p. : il. ; 29 cm.

Datos tomados de la cubierta

En la parte superior de la cubierta : International Hydrological Decade 1965-1974

Precede al título : Expert Meeting on the Co-operative Role of Hydrogeology and Geophysics in Ground Water Exploration

SGOP-1027

## 261

### **Miller, J. F.**

The Precipitation regime of Long Island, New York [Texto impreso] : Hydrology and some effects of urbanization on Long Island, New York / J.F. Miller and R.H. Frederick. – Washington : United States Government Printing Office, 1969

VI, 21 p. : gráf. ; 30 cm + 1 h. de map. pleg. – (Geological Survey professional paper ; 627-A)

Indices

Bibliografía : p. 21

SGOP-1203

## 262

### **Monition, L.**

Exploitation des données hydrogéochimiques [Texto impreso] / L. Monition. – Orléans-la Source : BRGM, 1969

14 p. : gráf., tab

En la cub : 69 SGL 122 HYD

Precede al título : Bureau de Recherches Géologiques et Minières, Direction du Service Geologique et des Laboratoires

SGOP-1272

## 263

### **Morel-Seytoux, Hubert J.**

Runoff model based on Larrieu's generalized unit hydrograph theory and two-phase infiltration theory [texto impreso] / Hubert J. Morel-Seytoux, Laurie Lindell, Francisco Nunes Correia. – Lisboa : [Laboratorio Nacional da Engenharia Civil], 1982

21 p. : gráf., tab. – (Memória / Laboratório Nacional de Engenharia Civil ; 574)

Bibliografía : p. 20-21

SGOP-1951

## 264

### **Morris, D. A.**

Summary of hydrologic and physical properties of rock and soil materials, as analyzed by the Hydrologic Laboratory of the U.S. Geological Survey 1948-60 [Texto impreso] / D. A. Morris, A. I. Johnson. – Washington : United States Government Printing Office, 1967

42 p. : gráf., tab., map. – (Geological Survey water-supply paper ; 1839-D)

Bibliografía : p. 39-42

SGOP-1665

## 265

### **Munck, F.**

Quelques exemples d'applications géophysiques nouvelles dans la recherche d'eau douce en zone littorale française de la Méditerranée [Texto impreso] / F. Munck. – [Budapest] : [s. n.], 1969

12 p. : il. ; 29 cm.

Datos tomados de la cubierta

En la parte superior de la cubierta : International Hydrological Decade 1965-1974

Precede al título : Expert Meeting on the Co-operative Role of Hydrogeology and Geophysics in Ground Water Exploration

Bibliografía : p. 12

SGOP-1458

## 266

### **Mundorff, M. J.**

Ground water for irrigation in the Snake River Basin in Idaho [Texto impreso] / M. J. Mundorff, E. G. Crosthwaite, Chabot Kilburn ; prepared in cooperation with the U. S. Bureau of Reclamation. – Washington : United States Government Printing Office, 1964

224 p. : gráf., tab., map. + 1 sobre conteniendo 7 mapas plegados. – (Geological Survey water-supply paper ; 1654)

Bibliografía : p. 213-216

SGOP-1663

## 267

### **Murray, Charles Richard (1909-)**

Estimated use of water in the United States, 1965 [Texto impreso]. – Washington : United States Government Printing Office, 1968

vi, 53 p. : gráf., map., tablas ; 27 cm. – (Geological Survey Circular/ United States Geological Survey ; 556)

Indices

Bibliografía : p. 13-15

SGOP-1297

## 268

### **Murray, Charles Richard (1909-)**

Estimated use of water in the United States in 1970 [Texto impreso] / by C. Richard Murray and E. Bodette Reeves. – Washington : United States Government Printing Office, 1972  
vi, 37 p. : gráf., map., tablas ; 27 cm. – (Geological Survey Circular/ United States Geological Survey ; 676)

Indice

Bibliografía : p. 14-16

SGOP-1294

## 269

### **Nace, R. L.**

Water management, agriculture, and ground-water supplies [Texto impreso]. – Washington : United States Government Printing Office, 1959  
12 p. : map. ; 27 cm. – (Geological Survey Circular/ United States Geological Survey ; 415)

Fourth printing, 1967

Indices

Incluye referencias bibliográficas

SGOP-1303

## 270

### **Naciones Unidas. Comisión Económica y Social para Asia y el Pacífico**

Methods and techniques of ground-water investigation and development [Texto impreso]. – New York : United Nations, 1967

206 p. : il., maps. ; 29 cm. – (Water resources series ; 33)

«Jointly organized by ECAFE and UNESCO in co-operation with the United Nations Dept. of Economic and Social Affairs.»

Transactions of the Second Ground-Water Seminar on Methods and Techniques of Ground-Water Investigation and Development held at Tehran, Iran from 16 Oct. to 5 Nov. 1966.»

SGOP-978

## 271

### **Ogilvy, A.A.**

Basic aspects relating to application of geophysical methods for hidrogeological investigations [Texto impreso] / A.A. Ogilvy. – [Budapest] : [s. n.], 1969

8 p. : il., tab. ; 29 cm

Datos tomados de la cubierta

En la parte superior de la cubierta : International Hydrological Decade 1965-1974

Precede al título : Expert Meeting on the Co-operative Role of Hydrogeology and Geophysics in Ground Water Exploration

Bibliografía : p. 6-7

SGOP-1457



## 272

### **Olmsted, F. H (Franklin Howard) (1921-)**

Relation between ground water and surface water in Brandywine Creek Basin, Pennsylvania [Texto impreso] / by F. H. Olmsted and A. G. Hely. – Washington : United States Government Printing Office, 1962

iii, 21 p. : gráf., maps. ; 29 cm. – (Contributions to stream-basin hydrology) (Geological Survey professional paper ; 417-A)

Bibliography : p. 21

SGOP-990

## 273

### **Onstad, C. A.**

Subsurface flow regimes of a hydrologic watershed model [Texto impreso] / C.A. Onstad and D.G. Jamieson. – [Phoenix, Arizona] : [United States, Department of Agriculture, Agricultural Research Service], [1968]

pp. 46-55 : gráf. ; 27 cm. – (ARS ; 41-147)

Ejemplar fotocopiado

En primera página fotocopiada : «Proceedings second seepage symposium, Phoenix, Arizona, March 25-27, 1968»

Bibliografía : p. 54

SGOP-1004

## 274

### **Organización de las Naciones Unidas para la Agricultura y la Alimentación**

Karst groundwater investigations [Texto impreso] : Greece / Food and Agriculture Organization of the United Nations ; United Nations Special Fund. – Roma : FAO, 1964

v. <1> (pp. var.) : map. en h. pleg. + 2 mapas hidrogeológicos de Grecia. – (FAO / SF ; 2 / GRE)

SGOP-1485

## 275

### **Paradela, Pedro Lopes**

Origens de água dos abastecimentos do Alentejo e Algarve [Texto impreso] / Pedro Lopes Paradela. – [Lisboa] : Centro de Estudos de Urbanismo, 1959

23 p., 1 h. de plan. pleg. : gráf. ; 25 cm

SGOP-1416

## 276

### **Pardé, Maurice (1893-1973)**

Fleuves et rivières [Texto impreso] / Maurice Pardé. – 5ème. ed. – Paris : Armand Colin, 1933

241 p. : gráf. ; 17 cm. – (Collection U ; 41)

SGOP-934

## 277

### **Peaudecerf, P.**

Essais et mise en production des aquifères profonds [Texto impreso] : Rapport n.º 1 : Cclcul des coefficients d'emménagement para l'évaluation du compactage des formations / P. Peaudecerf ; avec la collaboration de G. Cornet, P. Vaubourg. – Orléans : BRGM, 1975

17 p. : tab., gráf.,map

En la cub : 75 SGN 184 AME

Precede al tit. : Bureau de Recherches Géologiques et Minières, Service Géologique National

Bibliografía : p. 16

SGOP-1408

## 278

### **Pedro y San Gil, José María de**

Trilogía sobre las aguas originales de España [Texto impreso] : 1.ª parte. El agua como bebida. – [s. l.] : Centro de Estudios Hidrográficos, [s. a.]

104 p., : il. gráf., sin paginar ; 30 cm

Autor de la cubierta : Moro Pérez

Borrador de la publicación, mecanografiado

Indice

Precede al tit. Meditaciones hidrográficas III

D.L. M. 15365-1965

SGOP-1682

## 279

### **Perlmutter, N. M.**

Detergents and associated contaminants in ground water at three public-supply well fields in Southwestern Suffolk County, Long Island, New York [Texto impreso] / N. M. Perlmutter, A. A. Guerrero ; prepared in cooperation with the Suffolk County Board of Supervisors and the Suffolk County Water Authority. – Washington : United States Government Printing Office, 1970

22 p. : il., gráf., tab., map. + 1 sobre conteniendo 2 gráficos plegados. – (Geological Survey water-supply paper ; 2001-B)

Bibliografía : p. 22

SGOP-1644

## 280

### **Perlmutter, N. M.**

Ground-water geology and Hydrology of the Maynard Area, Massachusetts [Texto impreso] / N. M. Perlmutter, N. J. Luszczynski ; prepared in cooperation with Corps of Engineers, U. S. Army. – Washington : United States Government Printing Office, 1962

69 p. : gráf., tab., map. + 1 sobre conteniendo 2 mapas y 2 gráficas plegadas. – (Geological Survey water-supply paper ; 1539-E)

With a section on «An aquifer test in deposits of glacial outwash»

Bibliografía : p. 43-44

SGOP-1666

## 281

### **Pinder, George F.**

A Digital model for aquifer evaluation [Texto impreso]. – Washington : United States Government Printing Office, 1970  
v, 18 p. : il., graf. ; 26 cm. – (Techniques of water-resources investigations of the United States Geological Survey. Book 7, Automated Data Processing and Computations ; ch. C1)  
Indices  
SGOP-1321

## 282

### **Plote, H.**

L' Afrique sahelienne se desseche-t-elle? [texto impreso] : Essai sur la détérioration des conditions climatiques au Sahel tropical. – Orléans : BRGM : 1974  
[4] h., 61 p. : graf., map. ; 29 cm + 1 map. pleg  
Indices  
Bibliografía : p. 53-60  
SGOP-1828

## 283

### **Plotnikov, Nikolaj Alekseevic**

Ressources en eaux souterraines : classification et methodes d'évaluation [Texto impreso] / N. A. Plotnikov ; traduit par M. Laronde. – Paris : Gauthier-Villars, 1962  
194 p. : il. ; 25 cm.  
SGOP-371

## 284

### **Prickett, Thomas A.**

Selected digital computer techniques for groundwater resource evaluation / T.A. Prickett and C. G. Lonquist. – Urbana, Illinois : Illinois State Water Survey, 1971  
62 p. : graf., tablas. ; 28 cm. – (Buletin/ Illinois State Survey ; 65)  
Indice  
Bibliografía : p. 62  
SGOP-1369

## 285

### **Puerto de San Esteban de Pravia**

Tablas de mareas [texto impreso] / Puerto de San Esteban de Pravia, Dirección. – Oviedo (Imp. Trufero), 1964  
1 v. sin numerar : tablas ; 12 x 8 cm.  
SGOP-2244

## 286

### **Puerto de San Esteban de Pravia**

Tablas de mareas [texto impreso] / Puerto de San Esteban de Pravia, Dirección. – Oviedo (Imp. Trufero), 1964  
1 v. sin numerar : tablas ; 12 x 8 cm.  
SGOP-2245

## 287

### **Puerto de San Esteban de Pravia**

Tablas de mareas [texto impreso] / Puerto de San Esteban de Pravia, Dirección. – Oviedo (Imp. Trufero), 1966

1 v. sin numerar : tablas ; 12 x 8 cm.

SGOP-2246

## 288

### **Rainwater, Frank Hays (1921-)**

Methods for collection and analysis of water samples [Texto impreso] / F.H. Rainwater and L.L. Thatcher. – Washington, D.C. : United States Government Printing Office, 1960

viii, 301 p. ; 23 cm. – (Geological Survey water-supply paper ; 1454)

Indices

Incluye referencias bibliográficas

SGOP-1675

## 289

### **Rampon, André**

Contribution à l'étude des facteurs du bilan de l'eau [Texto impreso] : les bassins élémentaires représentatifs du Blavet / par A. Rampon. – Antony, France : Centre technique du Génie Rural des Eaux et Forêts, [1971]

2 v. (VI-354, [74] p.) il. ; 28 cm.

Bibliografía : t. 1, p. 316-354

SGOP-1112

## 290

### **Rantz, Saul Edward (1911-)**

Surface-water hydrology of California coastal basins between San Francisco Bay and Eel River [Texto impreso] / S. E. Rantz and T. H. Thompson. – Washington, D.C. : United States Government Printing Office, 1967

iv, 60 p. ; 23 cm. – (Geological Survey water-supply paper ; 1851)

Indices

Prepared in cooperation with the California Department of Water Resources

Incluye referencias bibliográficas

SGOP-1673

## 291

### **Rasmussen, William C.**

Hydrologic Budget of the Beaverdam Creek Basin, Maryland [Texto impreso] / William C. Rasmussen, Gordon E. Andreasen ; prepared in cooperation with the Maryland Department of Geology, Mines and Water Resources. – Washington : United States Government Printing Office, 1959

106 p. : il., gráf., tab., map. + 1 sobre conteniendo 7 mapas y gráficos plegados. – (Geological Survey water-supply paper ; 1472)

Bibliografía : p. 101-104

SGOP-1643

## 292

### **Reig Vilaplana, Fernando (1911-1978)**

Aprovechamiento integral de los recursos hidráulicos de la Cuenca del Rio Ebro [Texto impreso] / por Fernando Reig Vilaplana. – Madrid : Dirección General de Obras Hidráulicas, 1961  
65 p., [7] h. de maps. pleg. : il. ; 25 cm.

Precede al título : Ministerio de Obras Públicas, Dirección General de Obras Hidráulicas  
Separata de : Boletín de la Real Sociedad Geográfica, tomo XCVI, enero-diciembre de 1960  
D.L. M. 1947-1958  
SGOP-323

## 293

### **Repsold, Hans (1932-)**

Well logging in Groundwater development [texto impreso] / H. Repsold. – Hannover : Heise, 1989

136 p., [12] h. pleg. : gráf. ; 24 cm. – (International Contributions to Hydrogeology ; 9)  
Contribution to UNESCO International Hydrogeological (sic) Programme (IHP) in the framework of IHP budget 5.3.

Indices

Incluye referencias bibliográficas

ISBN 3-922705-13-8

SGOP-1825

## 294

### **Robinove, Charles J.**

Ground- water studies and analog models [Texto impreso]. – Washington : United States Government Printing Office, 1962

12 p. : il. b. y n. ; gráf. ; 27 cm. – (Geological Survey Circular/ United States Geological Survey ; 468)

Indices

SGOP-1295

## 295

### **Robinson, Guy M.**

The Evaluation of water-resources development by analog techniques [Texto impreso] / G. M. Robinson. – S.l. : s. n., [1963?]

[13] p. : gráf

Separata de : I.A.S.H. Commission of Subterranean Waters n.º 64, pp. 442-454

SGOP-1389

## 296

### **Rocha, Joao S.**

Assoreamento de pequenas albufeiras associadas a centrais eléctricas de muito pequena potência [texto impreso] / Joao S. Rocha. – Lisboa : [Laboratorio Nacional da Engenharia Civil], 1980

24 p. : gráf., tab., map. – (Memória / Laboratório Nacional de Engenharia Civil ; 540)

Bibliografía : p. 24-[25]

SGOP-1936

## 297

### **Rocha, Joao S.**

A Erosao hídrica na bacia do Rio Guadiana e o assoreamento da Albufeira de Alqueva [texto impreso] / Joao S. Rocha, J. P. Cárcomo Lobo Ferreira. – Lisboa : [Laboratorio Nacional da Engenharia Civil], 1980

28 p. : il., gráf., tab., map. – (Memória / Laboratório Nacional de Engenharia Civil ; 541)

Bibliografía : p. 27-28

SGOP-1937

## 298

### **Rosenau, J. C.**

Water resources of North-Central Oahu, Hawaii [Texto impreso] / J. C. Rosenau, E. R. Lubke, R. H. Nakahara ; prepared in cooperation with the State of Hawaii, Department of Land and Natural Resources, Division of Water and Land Development. – Washington : United States Government Printing Office, 1971

40 p. : il., gráf., tab. – (Geological Survey water-supply paper ; 1899-D)

Bibliografía : p. 114-115

SGOP-1647

## 299

### **Rossini, Raffaele**

I serbatoi artificiali per l'Italia meridionale nel programma della «Cassa per il Mezzogiorno» = [texto impreso] Les reservoirs artificiels pour l'Italie meridionale dans le programme de la «Cassa per il Mezzogiorno» = The artificial reservoirs for the south of Italy in the programme of the «Cassa per il Mezzogiorno». – Roma : Nomentana, [1961?]

91 p. : il., gráf., tablas ; 30 cm.

SGOP-1736

## 300

### **Rousselot, D.**

Simulation par modèle mathématique des écoulements bidimensionnels en milieu poreux [Texto impreso] : Informatique hydrogéologique : 2ème partie : régime transitoire, mailles carrées : programmes TC1, TL1, TT1, TD1 : utilisation / Rousselot, D. – Orléans : BRGM, 1974

136 p. : gráf., tab

En la cub : 74 SGN 041AME

Precede al tít. : Bureau de Recherches Géologiques et Minières, Service Géologique National

SGOP-1694

## 301

### **Ruggiero, Corrado**

Utilizzazione delle acque per irrigazione [Texto impreso] / Corrado Ruggiero. – 2.<sup>a</sup> ed. riv. – Padova : Casa Editrice Dott. A. Milani, 1932

VI, 548 p. : il., gráf. ; 24 cm.

Índices

SGOP-214

### 302

#### **Sánchez Soria, Pascual**

Estudio geológico estructural de la Cerrada del Negratín sobre el río Guadiana Menor (Granada) [Texto impreso] / [redactado por Sánchez Soria y Aguilar Tomás]. – Madrid : Centro de Estudios Hidrográficos, Laboratorio de Reología y Geotecnia, 1964

27 p. [4] map. pleg. ; 30 cm. – (Laboratorio de reología y geotecnia ; 15)  
en la cub. : Para la Confederación Hidrográfica del Guadalquivir  
SGOP-528

### 303

#### **Sauty, Jean-Pierre**

Simulation des écoulements permanents en coupe verticale avec interface et surface libre [Texto impreso] : Le programme CAÏD / J.-P. Sauty. – [Paris] : [Technip] : [Bureau de recherches géologiques et minières], 1973

p. 87-106 (18 p.) ; 30 cm.

Publicado en : Bulletin du Bureau de recherches géologiques et minières, (2èm. série) Section III, n.º 2 p. 87-106

SGOP-308

### 304

#### **Schicht, R. J.**

Ground-water development in East St. Louis Area, Illinois. – Urbana, Illinois : Illinois State Water Survey, 1965

70 p. : graf., map, tablas. ; 28 cm. – (Report of Investigation/ Illinois State Survey ; 51)

Indices

Bibliografía : p. 69

SGOP-1368

### 305

#### **Schneider, William Joseph (1921-)**

Water for the cities, the outlook [Texto impreso] / William J. Schneider and Andrew M. Spieker. – Washington : United States Government Printing Office, 1969

V, 6 p. ; 26 cm. – (Geological Survey Circular/ United States Geological Survey ; 601-A) (Water in the Urban Environment)

Indice

This paper was presented at a symposium on 'Geology and the urbanization process,' at a meeting of the Northeastern Section of the Geological Society of America, Albany, N.Y., March 14, 1969.

Incluye bibliografía

SGOP-1288

### 306

#### **Schoeller, Henri**

Hydrologie des régions arides [Texto impreso] : progrès récents / par H. Schoeller. – [Paris] : UNESCO, [1959]

126 p. : tabl. ; 24 cm. – (Recherches sur la zone aride ; XII)

Bibliografía

SGOP-279

### 307

#### **Schwarz, J.**

International postgraduate course in management of wáter resources, 1971 [Texto impreso]  
: Linear models for groundwater management / by J. Schwarz. – Haifa : Technion, 1971

67 p. : gráf., tab

Antecede al título : State of Israel. Ministry for Foreign Affairs. Division for International  
Cooperation

Antecede al título : Technion-Israel Institute of Technology

Antecede al título : UNESCO-International Hydrological Decade

Tit. tomado de la cub.

Bibliografía : p. 66-67

SGOP-1412

### 308

#### **SCIENTIFIC framework of world water balance [Texto impreso]. – Paris : UNESCO, 1971**

27 p. ; 27 cm. – (Technical Papers in Hydrology ; 7)

En la port. : A contribution to the International Hydrological Decade

Bibliografía

SGOP-1137

### 309

#### **Seaburn, G. E**

Effects of urban development on direct runoff to East Meadow Brook, Nassau County,  
Long Island, New York [Texto impreso]. – Washington : United States Government Printing  
Office, 1969

IV, 14 p. : gráf. ; 30 cm + 1 h. de map. pleg. – (Geological Survey professional paper ; 627-B)

Además en la port. : Hydrology and some effects of urbanization on Long Island, New York

Indices

Bibliografía : p. 14

SGOP-1202

### 310

#### **Seaburn, G. E**

Preliminary results of hydrologic studies at two recharge basins on Long Island, New  
York [Texto impreso] : Hydrology and some effects of urbanization on Long Island. –  
Washington : United States Government Printing Office, 1970

IV, 17 p. : il., gráf. ; 30 cm. – (Geological Survey professional paper ; 627-C)

Indices

Bibliografía : p. 21

SGOP-1201

### 311

#### **Searcy, James K.**

Double-Mass curves [Texto impreso] : Manual of Hydrology : Part 1. General Surface-  
water techniques / James K. Searcy, Clayton H. Hardison, Walter B. Langbein. – Washington :  
United States Government Printing Office, 1960

66 p. : il., gráf. – (Geological Survey water-supply paper ; 1541-B)

Incluye una sección titulada «Fitting Curves to Cyclic Data»

Bibliografía : p. 65-66

SGOP-1656



### 312

#### **Searcy, James K.**

Graphical correlation of gaging-station records [Texto impreso] : Manual of Hydrology : Part 1. General Surface-water techniques / James K. Searcy. – Washington : United States Government Printing Office, 1960

100 p. : il., gráf., tab + 1 sobre conteniendo 1 gráf. pleg. – (Geological Survey water-supply paper ; 1541-C)

SGOP-1655

### 313

#### **Seminario de Hidrogeología (1968)**

Seminario de Hidrogeología [Texto impreso] : marzo 1968 / organizado por el Proyecto Hidrogeológico de la cuenca del Guadalquivir. – [Madrid] : [s. n.], [1968]

258 p. : gráf., map. ; 27 cm.

Datos tomados de la cubierta

Precede al título : Instituto Geológico y Minero de España. Organización para Alimentación y Agricultura (FAO)

SGOP-752

### 314

#### **Seminario sobre modelos analógicos y digitales para la explotación y administración de recursos hidráulicos subterráneos (1972. Madrid)**

Teórica básica de modelos analógicos y digitales de acuíferos [Texto impreso] / Seminario de modelos analógicos y digitales. – Madrid : [s. n.], [1972]

2 v. : il. ; 30 cm.

SGOP-641

### 315

#### **Shamir, Uri**

The Use of computers in groundwater hydrology [Texto impreso] / by Uri Shamir. – [Cambridge, Massachusetts] : [Dept. of Civil Engineering, Massachusetts Institute of Technology], 1967

57 p. : gráf. ; 26 cm. – (Massachusetts Institute of Technology. Hydrodynamics Laboratory. Report ; 105)

Prepared under contract n.º WP-1039-01, Federal Water Pollution Control Administration, Department of the Interior.

Bibliografía : p. 56-57

SGOP-925

### 316

#### **Signor, D. C.**

Annotated bibliography on artificial recharge of ground water, 1955-67 [Texto impreso] / D. C. Signor, D. J. Growitz, William Kam. – Washington : United States Government Printing Office, 1970

141 p. – (Geological Survey water-supply paper ; 1990)

A sequel to Water-Supply Paper 1477

SGOP-1651

**317**

**Simposio internacional sobre esquemas de bombeo múltiple (2.º. 1974. Madrid)**

Simposio internacional sobre esquemas de bombeo múltiple [Texto impreso] =  
International symposium on multipurpose storage pumping schemes. Comunicaciones al  
simposio = Symposium papers / Centro de Estudios Hidrográficos, Comité español de la  
I.W.R.A. – Madrid : Centro de Estudios Hidrográficos, 1976  
iv, 508 p. : gráf., map  
Incluye referencias bibliográficas  
SGOP-1188

**318**

**Simposio Internacional sobre Hidrología de Terrenos Volcánicos (1974. Lanzarote)**

Simposio Internacional sobre Hidrología de Terrenos Volcánicos [Texto impreso]  
: resúmenes = International Symposium on Hydrology of Volcanic Rocks : abstracts =  
Symposium International sur l'Hydrologie des Terrains Volcaniques / Ministerio de Obras  
Públicas ; Programa de las Naciones Unidas para el Desarrollo. – Madrid : Centro de Estudios  
Hidrográficos, 1974  
XVII, 103 ; 24 cm.  
SGOP-603

**319**

**Simposio Internacional sobre Hidrología de Terrenos Volcánicos (1974. Lanzarote)**

Simposio Internacional sobre Hidrología de Terrenos Volcánicos [Texto impreso] :  
Lanzarote, Islas Canarias, 4 al 8 de marzo de 1974 : circular = International Symposium  
on Hydrology of Volcanic Rocks = Symposium International sur l'Hydrologie des Terrains  
Volcaniques / Convocado por, Servicio Geológico de Obras Públicas, Centro de Estudios  
Hidrográficos, Unesco ; Patrocinado por, Ministerio de Obras Públicas, Programa de las  
Naciones Unidas para el Desarrollo (PNUD). – Madrid : Centro de Estudios Hidrográficos, 1974  
55 p. ; 21 cm.  
Enc. al revés  
D.L. M. 23242-1973  
SGOP-711

**320**

**Simposio Nacional de Hidrogeología (1.º. 1976. Valencia)**

Hidrogeología y recursos hidráulicos [Texto impreso] : I Simposio Nacional de Hidrogeología,  
Valencia 25-29 de Octubre de 1976 : comunicaciones / Grupo de Trabajo de Hidrogeología y  
Recursos Hidráulicos de la Asociación de Geólogos Españoles. – [Valencia] : [s.n.], [1976]  
2 v. (pag. continuada) : il., map., gráf, tablas ; 22 cm.  
Bibliografía y resúmenes  
SGOP-811

**321**

**Simposio Nacional de Hidrogeología (1.º. 1976. Valencia)**

Hidrogeología y recursos hidráulicos [Texto impreso] : I Simposio Nacional de  
Hidrogeología : conferencias, acto de apertura : conferencias, acto de clausura : relación de  
participantes / Grupo de Trabajo de Hidrogeología y Recursos Hidráulicos de la Asociación de  
Geólogos Españoles. – [Valencia] : [s.n.], [1976]  
71 p. ; 21 cm.  
ISBN 84-400-1858-4  
SGOP-860

### 322

#### **Siple, George E.**

Geology and ground water of the Savannah River Plant and Vicinity South Carolina [Texto impreso] / George E. Siple ; prepared in cooperation with the U. S. Atomic Energy Commission. – Washington : United States Government Printing Office, 1967

113 p. : il., gráf., tab., map. + 1 sobre conteniendo 6 mapas plegados. – (Geological Survey water-supply paper ; 1841)

Bibliografía : p. 110-113

SGOP-1661

### 323

#### **Smith, Rex O.**

Geohydrologic evaluation of streamflow records in the Big Wood River Basin [Texto impreso] : an assessment of the geohydrologic conditions that affect the adequacy of streamflow records in measuring the water yield of a basin / Rex O. Smith. – Washington : United States Government Printing Office, 1960

68 p. : il., gráf., tab., map. + 1 sobre conteniendo 2 mapas plegados. – (Geological Survey water-supply paper ; 1479)

Bibliografía : p. 57

SGOP-1642

### 324

#### **Smith, Winchell**

Feasibility study of the use of the acoustic velocity meter for measurement of net outflow from the Sacramento-San Joaquin Delta in California [Texto impreso] / Winchell Smith ; prepared in cooperation with the California Department of Water Resources and U. S. Army Corps of Engineers. – Washington : United States Government Printing Office, 1969

54 p. : il., gráf., tab., map. – (Geological Survey water-supply paper ; 1877)

Bibliografía : p. 53-54

SGOP-1658

### 325

#### **Smoot, George Fitzgerald (1922-)**

Calibration and maintenance of vertical-axis type current meters [Texto impreso] / By George F. Smoot and Charles E. Novak. – Washington : United States Government Printing Office, 1968

vi, 15 p. : il., graf. ; 26 cm. – (Techniques of water-resources investigations of the United States Geological Survey. Book 8, Instrumentation ; ch. B2)

Indices

Bibliografía : p. 15

SGOP-1323

### 326

#### **Smoot, George Fitzgerald (1922-)**

Measurement of discharge by the moving-boat method [Texto impreso] / by George F. Smoot and Charles E. Novak. – Washington : United States Government Printing Office, 1968

vi, 22 p. : il., graf. ; 26 cm. – (Techniques of water-resources investigations of the United States Geological Survey. Book 3, Applications of hydraulics ; ch. A7)

Indices

Bibliografía : p. 22

SGOP-1314

### 327

#### **Spieker, Andrew M.**

Effect of increased pumping of ground water in the Fairfiled-New Baltimore Are, Ohio [Texto impreso] : a prediction by analog-model study : Ground water in the lower Great Miami River valley, Ohio. – Washington : United States Goverment Printing Office, 1968

iii, 34 p. : gráf, map., tablas ; 29 cm. – (Geological Survey professional paper ; 605-C)

«Prepared in cooperation with the Miami Conservancy District and the Ohio Department of Natural Resources, Division of Water, Columbus, Ohio»

Indice

Bibliografía : p. 34

SGOP-1211

### 328

#### **Spieker, Andrew M.**

Ground-water hydrology and geology of the lower Great Miami River Valley, Ohio [Texto impreso] / Ground water in the lower Great Miami River Valley, Ohio. – Washington : United States Goverment Printing Office, 1968

iii, 37 p. : gráf, map., tablas ; 29 cm + 2 map. pleg. – (Geological Survey professional paper ; 605-A)

«Prepared in cooperation with the Miami Conservancy District and the Ohio Department of Natural Resources, Division of Water, Columbus, Ohio»

Indices

Bibliografía : p. 36-37

SGOP-1210

### 329

#### **Stow, D. A. V. (Dorrik A. V.)**

Preliminary bibliography on groundwater in developing countries, 1970 to 1976 [Texto impreso] / D. A. V. Stow, J. Skidmore and A. R. Berger. – [St. John's Newfoundland] : [Association of Geoscientists for International Development], 1976

305 p. ; 23 cm. – (Geosciences in international development ; report n.º 4)

Precede al título : Association of Geoscientists for International Development

Índices

Bibliografía : pp. 297-299

SGOP-748

### 330

#### **Stringfield, V. T.**

Hydrology of limestone terranes in the coastal plain of the southeastern United States [Texto impreso] / V. T. Stringfield, H. E. Le Grand. – New York : The Geological Society of América, 1966

46 p. : gráf., map. – (Special GSA papers. Regional Studies ; 93)

Bibliografía : p. 43-46

SGOP-1400

### 331

#### **Suárez Bores, Pedro**

Notas sobre mecánica de fluidos [Texto impreso] / P. Suárez Bores. – Madrid : CEDEX, Laboratorio de Puertos, 1964

64 h. : gráf., tab. ; 31 cm. – (Publicación / Laboratorio de puertos ; 1-B)

Bibliografía : p. [65]

SGOP-897

### 332

#### **Swenson, H. A.**

A primer on water quality [Texto impreso] / H.A. Swenson, H.L. Baldwin. – Washington : United States Government Printing Office, 1965

iii, 27 p. : gráf., map. ; 26 cm

Indice

SGOP-1329

### 333

#### **Symposium on Groundwater Hydrology (1967. San Francisco)**

Proceedings of the Symposium on Groundwater Hydrology [Texto impreso] : San Francisco, November 6,7, and 8, 1967 / sponsored by the American Water Resources Association ; Miguel A. Mariño, editor. – Urbana, Illinois : American Water Resources Association, 1967

365 p. : il. ; 27 cm.

Bibliografía

SGOP-1113

### 334

#### **Symposium on Reservoir Leakage and Ground Water Control (1968. Seattle, Washington)**

Reservoir leakage and ground water control [Texto impreso] : papers presented at the Association of Engineering Geologists 1968 national meeting. – [Seattle] : [Association of Engineering Geologists], [1968]

1 v. (pag. var.) : il. ; 28 cm.

Ejemplar mecanografiado

Bibliografía

SGOP-916

### 335

#### **Symposium on Streamflow Regulation for Quality Control (1963. Cincinnati)**

Symposium on Streamflow Regulation for Quality Control [Texto impreso] : [papers and discussions] / sponsored by the Technical Services Branch and Basic and Applied Sciences Branch of the Division of Water Supply and Pollution Control. – [Washington] : U.S., Department of Health, Education, and Welfare, Public Health Service, 1965

VIII, 420 p. : gráf., lám. ; 23 cm. – (Environmental health series : Water supply and pollution control)

Bibliografía y resúmenes

SGOP-937

### 336

#### **Symposium on the design of water resources projects with inadequate data (1973. Madrid)**

Symposium on the design of water resources projects with inadequate data [Texto impreso] = Colloque sur l'élaboration des projets d'utilisation des ressources en eau sans données suffisantes = Simposio sobre proyectos de recursos hidráulicos con datos insuficientes / Unesco, WMO, IAHS ; Comité español para el D.H.I. – Madrid : Centro de Estudios Hidrográficos, 1973

2 v. : gráf., map

Incluye referencias bibliográficas

SGOP-1187

### 337

#### **Symposium on Watersheds in Transition (1972. Fort Collins, Colorado)**

Watersheds in transition : Proceedings of a Symposium on «Watersheds in transition» held at Fort Collins, Colorado, June 19-22, 1972 / edited by Sandor Csallany, Thad G. MacLaughlin, William D. Striffer. – Urbana, Illinois : AWRA, 1972

V, 405 p. : graf. ; 28 cm. – (Proceedings series/ American Water Resources Association ; 14)

En la port. : A United States contribution to the International Hydrological Decade

Indices

Sponsored by American Water Resources Association and the Colorado State University.

Incluye referencias bibliográficas

SGOP-1229

### 338

#### **Symposium Protection of Mineral Waters (1972. Karlovy Vary, República Checa)**

Proceedings of the Symposium Protection of Mineral Waters [Texto impreso] : Karlovy Vary (Carlsbad) 15-19. 5. 1972 / [editor Stanislav Klír]. – Praha : SNTL-Publisher of Technical Literature, 1974

319 p. : gráf. ; 24 cm.

Bibliografía

SGOP-938

### 339

#### **Szesztay, Károly**

Einige Methoden der Vorhersage der Abflussverhältnisse [Texto impreso] / Károly Szesztay. – Budapest : Vízgazdálkodási Tudományos Kutató Intézet, 1961

100 p. : il. ; 24 cm. – (Mitteilungen in fremden Sprachen ; 1)

Bibliografía

SGOP-622

### 340

#### **Tahal-Water Planning for Israel**

Recharge and mixing investigations at Hof Hacarmel Well Field [Texto impreso] / Tahal-Water Planning for Israel. – Tel Aviv : Tahal, Water Planning for Israel, 1963

47 p. : gráf., map. pleg. – (TAHAL ; P.N. 294) (Underground Water Storage Study. Technical Report ; 5)

Antecede al título : Government of Israel and United Nations Special Fund, Joint Project

Bibliografía : p. [48]

SGOP-1447

### 341

#### **Takasaki, K. J.**

Water in the Kahuku Area, Oahu, Hawaii [Texto impreso] / K. J. Takasaki, Santos Valenciano ; prepared in cooperation with the State of Hawaii, Department of Land and Natural Resources, Division of Water and Land Development. – Washington : United States Government Printing Office, 1969

59 p. : il., gráf., tab. map. + 1 sobre conteniendo 1 plano plegado. – (Geological Survey water-supply paper ; 1874)

Bibliografía : p. 58-59

SGOP-1650

### 342

#### **Takasaki, K. J.**

Water resources of Windward Oahu, Hawaii [Texto impreso] / K. J. Takasaki, G. T. Hirashima, E. R. Lubke ; prepared in cooperation with the State of Hawaii, Department of Land and Natural Resources, Division of Water and Land Development. – Washington : United States Government Printing Office, 1969

119 p. : il., gráf., tab. map. + 1 sobre conteniendo 3 planos plegados. – (Geological Survey water-supply paper ; 1894)

Bibliografía : p. 114-115

SGOP-1648

### 343

#### **Thomas, Harold E. (1913-2002)**

Water as an urban resource and nuisance [Texto impreso] / by Harold E. Thomas and William J. Schneider. – Washington : United States Government Printing Office, 1970

V, 9 p. ; 26 cm. – (Geological Survey Circular/ United States Geological Survey ; 601-D) (Water in the Urban Environment)

Indice

Incluye bibliografía

SGOP-1287

### 344

#### **Todd, David Keith**

Annotated bibliography on artificial recharge of ground water through 1954 [Texto impreso] / David K. Todd. – Washington : United States Government Printing Office, 1959

115 p. – (Geological Survey water-supply paper ; 1477)

Indices

SGOP-1628

### 345

#### **Todd, David Keith**

The Water encyclopedia [Texto impreso] : a compendium of useful information on water resources / edited by David Keith Todd. – Port Washington, N. Y. : Water Information Center, cop. 1970

559 p. : gráf., tab. ; 26 cm.

Índices

SGOP-644

### 346

#### **Toebes, C. (Cornelis) (1925-1975)**

Les Bassins representatifs et experimentaux : guide international des pratiques en matière de recherche [Texto impreso] / publié sous la direction de C. Toebes et V. Ouryvaev ; contribution à la Décennie hydrologique internationale. – Paris : Unesco, 1970

380 p. : il. ; 24 cm. – (Études et Rapports d'hydrologue ; 4)

SGOP-635

### 347

#### **Trupin, Guy**

Manuel pratique des pompages d'essai [Texto impreso] / par Guy Trupin. – Paris : Bureau de Recherches Geologiques et Minieres, [ca. 1970]

II, 119 p. : il., lám., gráf., tab. ; 27 cm.

Ejemplar mecanografiado

En port. : Direction du Service Géologique National ; Département d'Hydrogéologie ; Service Géologique Régional Aquitaine

Resumen

SGOP-1056

### 348

#### **Unesco**

Compte rendu des recherches relatives à l'hydrologie de la zone aride [Texto impreso] / Unesco. – Paris : Unesco, [ca. 1952]

217 p. : il. ; 28 cm + 8 maps. pleg. – (Programme de la Zone Aride ; 1)

SGOP-586

### 349

#### **United States Department of Agriculture. Soil Conservation Service**

National engineering handbook, Section 4 Hydrology [texto impreso]. – [Reprinted with minor revisions]. – Washington : Soil Conservation Service, 1969

1 v. (pag. var) : gráf., tablas ; 28 cm. – (National engineering handbook/ Soil Conservation Service)

SGOP-1184

### 350

#### **Vecchia, Orlando**

Hydrogeology and geophysics in ground water exploration in Italy [Texto impreso] / Orlando Vecchia. – [Budapest] : [s. n.], 1969

7 p

Datos tomados de la cubierta

En la parte superior de la cubierta : International Hydrological Decade 1965-1974

Precede al título : Expert Meeting on the Co-operative Role of Hydrogeology and Geophysics in Ground Water Exploration

SGOP-1456

### 351

#### **Vera-Cruz, Daniel**

Ondas na rebentação [texto impreso] / D. Vera-Cruz. – Lisboa : [Laboratorio Nacional da Engenharia Civil], 1962

16 p. : gráf. – (Memória / Laboratório Nacional de Engenharia Civil ; 199)

Bibliografía : p. 16

SGOP-2006



### 352

#### **Visher, F. N.**

Ground-water resources in Southern Oahu, Hawaii [Texto impreso] / F. N. Visher, J. F. Mink ; prepared in cooperation with the State of Hawaii, Department of Land and Natural Resources, Division of Water and Land Development. – Washington : United States Government Printing Office, 1964

133 p. : il., gráf., tab. map. + 1 sobre conteniendo 1 plano plegado. – (Geological Survey water-supply paper ; 1778)

Bibliografía : p. 128-130

SGOP-1649

### 353

#### **Vorhis, Robert C.**

Bibliography of publications relating to ground water prepared by the Geological Survey and cooperating agencies 1946-1955 [Texto impreso] / Robert C. Vorhis. – Washington : United States Government Printing Office, 1957

203 p. – (Geological Survey water-supply paper ; 1492)

Indices

SGOP-1627

### 354

#### **Vrba, J.**

Impact of agricultural activities on Ground water [texto impreso] / J. Vrba, E. Romijn. – Hannover : Heise, 1986

xvi, 332 p. ; 24 cm. – (International Contributions to Hydrogeology ; 5)

Precede al título : International Association of Hydrogeologists

Incluye referencias bibliográficas

ISBN 3-922705-08-1

SGOP-1823

### 355

#### **Walker, Eugene H.**

Ground-water resources of the Hopkinsville Quadrangle, Kentucky [Texto impreso] / Eugene H. Walker ; prepared in cooperation with the Agricultural and Industrial Development Board, Commonwealth of Kentucky. – Washington : United States Government Printing Office, 1956

98 p. : il., gráf., tab. + 1 sobre conteniendo 4 gráficos y mapas plegados. – (Geological Survey water-supply paper ; 1328)

Bibliografía : p. 95-96

SGOP-1640

### 356

#### **Walter, F.**

Geoelectrical investigations in the Netherlands [Texto impreso] / F. Walter. – [Budapest] : [s. n.], 1969

7 p. : gráf., map

Datos tomados de la cubierta

En la parte superior de la cubierta : International Hydrological Decade 1965-1974

Precede al título : Expert Meeting on the Co-operative Role of Hydrogeology and Geophysics in Ground Water Exploration

Bibliografía : p. 7

SGOP-1455

**357**

**Walton, William C.**

Ground-water recharge and runoff in Illinois. – Urbana, Illinois : Illinois State Water Survey, 1965  
55 p. : graf., map, tablas. ; 28 cm. – (Report of Investigation/ Illinois State Survey ; 48)  
Indíces  
Bibliografía : p. 55  
SGOP-1366

**358**

**WATER resources of southwestern Louisiana [Texto impreso] By Paul H. Jones, [et al.]. – Washington : United States Government Printing Office, 1956**

xiii, 460 p. : il. gráf., map. ; 24 cm. + 31 map. pleg. (caja). – (Geological Survey water-supply paper ; 1364)  
Indíces  
Prepared in cooperation with the Louisiana Department of Public Works and the Louisiana Geological Survey, Department of Conservation  
Bibliografía : p. 451-454  
SGOP-1671

**359**

**Water Quality Conference (14.<sup>a</sup> 1972. Urbana, Illinois)**

Groundwater quality conference [Texto impreso] : Proceedings of the fourteenth water quality conference / conducted by the Department of Civil Engineering, University of Illinois at Urbana-Champaign and the Illinois Environmental Protection Agency. – Urbana, Illinois : University of Illinois, Department of Civil Engineering, [1972]  
127 p. : il., gráf  
Resúmenes  
Bibliografía  
SGOP-1182

**360**

**Water Systems Council**

Water system and treatment handbook [Texto impreso] / published by the Water Systems Council. – 4.<sup>a</sup> ed. – Chicago, Illinois : Water Systems Council, cop. 1966  
108 p. : il., gráf  
En la cub. : A complete text on private water systems, their design, installation and operation  
Incluye referencias bibliográficas  
SGOP-1723

**361**

**Webster, D. S.**

Two-well tracer test in fractured crystalline rock [Texto impreso] : general ground-water techniques / D. S. Webster, J. F. Proctor, I. W. Marine ; work done in cooperation with the U. S. Atomic Energy Commission. – Washington : United States Government Printing Office, 1970  
22 p. : il., gráf. – (Geological Survey water-supply paper ; 1544-I)  
Bibliografía : p. 22  
SGOP-1633

### 362

#### **Williams, John R.**

Ground water in permafrost regions [Texto impreso] : An annotated bibliography / John R. Williams. – Washington : United States Government Printing Office, 1965

294 p. + 1 sobre conteniendo 1 mapa plegado. – (Geological Survey water-supply paper ; 1792)

A brief history of permafrost investigations in the Soviet Union, United States, and Canada is given ; annotations with particular emphasis on Alaska and a glossary of terms are included

Indices

SGOP-1626

### 363

#### **Wilson, James F. Jr.**

Fluorometric procedures for dye tracing [Texto impreso]. – Washington : United States Government Printing Office, 1968

vii, 31 p. : il., graf. ; 26 cm. – (Techniques of water-resources investigations of the United States Geological Survey. Book 3, Applications of hydraulics ; ch. A12)

Indices y glosario

Bibliografía : p. 31

SGOP-1315

### 364

#### **Zangar, Carl N.**

Theory and problems of water percolation [Texto impreso] / by Carl N. Zangar. – Denver, Colorado : U.S. Bureau of Reclamation, 1953

v, 176 p. : gráf. ; 27 cm. – (Engineering monographs ; 8)

SGOP-585

## **B12 CIENCIAS DE LA ATMÓSFERA**

### 365

#### **American Academy of Arts and Sciences**

Atmospheric explorations [Texto impreso] : papers of the Benjamin Franklin memorial symposium of the American Academy of Arts and Sciences / edited by Henry G. Houghton. – [Cambridge, Massachusetts] : Technology Press of Massachusetts Institute of Technology ; New York : John Wiley & Sons, [1958]

X, 125 p., [1] map. pleg. : il. ; 24 cm. – (Technology Press books in science and engineering)

Bibliografía

SGOP-805

### 366

#### **Briones Viejobueno, Jose Luis de**

Ocenografía para meteorólogos [Texto impreso] / por Jose Luis de Briones Viejobue n.º – Madrid : Servicio Meteorológico Nacional, 1958

131 p. : il. ; 24 cm. – (Serie B (Textos) ; 8)

Tablas

SGOP-2147

### 367

#### **California (Estados Unidos, Estado). Division of Water Resources**

Weather modification operations in California [Texto impreso]. – [Sacramento] : [s.n.], 1955  
VIII, 271 p. : il., map. ; 27 cm. – (Publication of State Water Resources Board. Bulletin ; n.º 16)  
Ejemplar mecanografiado  
Incluye legislación  
Bibliografía  
SGOP-872

### 368

#### **España. Servicio Meteorológico Nacional. Sección de Climatología**

Principales valores climatológicos mensuales y anuales de 1947 [Texto impreso] : obtenidos en las estaciones de I, II y III orden. – Madrid : Servicio Meteorológico Nacional, 1954  
231 p. : tablas ; 24 cm.  
Indice  
Recurso electrónico relacionado : <https://repositorio.aemet.es/handle/20.500.11765/8109>  
[SGOP-2146](#)

### 369

#### **España. Servicio Meteorológico Nacional. Sección de Climatología**

Resumen de las observaciones meteorológicas de 1933 efectuadas en las estaciones de I, II y III orden [Texto impreso] / dirección, Servicio Meteorológico Nacional. – Madrid : Oficina Central Meteorológica, 1942  
LXXII, 582 p. ; 2 h. de map. pleg : tablas ; 24 cm.  
Indice  
SGOP-2138

### 370

#### **España. Servicio Meteorológico Nacional. Sección de Climatología**

Resumen de las observaciones meteorológicas de 1934 efectuadas en las estaciones de I, II y III orden [Texto impreso] / dirección, Servicio Meteorológico Nacional. – Madrid : Oficina Central Meteorológica, 1942  
LXXVII 675 p. ; 2 h. de map. pleg : tablas ; 24 cm.  
Indice  
SGOP-2139

### 371

#### **España. Servicio Meteorológico Nacional. Sección de Climatología**

Resumen de observaciones meteorológicas de 1935 efectuadas en las estaciones de I, II y III orden [Texto impreso] / dirección, Servicio Meteorológico Nacional. – Madrid : Oficina Central Meteorológica, 1948  
LXXIX, 633 p. ; 2 h. de map. pleg : tablas ; 24 cm.  
Indice  
SGOP-2140

### 372

#### **España. Servicio Meteorológico Nacional. Sección de Climatología**

Resumen de observaciones meteorológicas de 1941 efectuadas en las estaciones de I, II y III orden [Texto impreso] / dirección, Servicio Meteorológico Nacional. – Madrid : Oficina Central Meteorológica, 1944

LXII, 519 p. ; 2 h. de map. pleg : tablas ; 24 cm.

Indice

SGOP-2141

### 373

#### **España. Servicio Meteorológico Nacional. Sección de Climatología**

Resumen de observaciones meteorológicas de 1942 efectuadas en las estaciones de I, II y III orden [Texto impreso] / dirección, Servicio Meteorológico Nacional. – Madrid : Oficina Central Meteorológica, 1946

LXXVIII, 737 p. ; 2 h. de map. pleg : tablas ; 24 cm.

Indice

SGOP-2142

### 374

#### **España. Servicio Meteorológico Nacional. Sección de Climatología**

Resumen de observaciones meteorológicas de 1943 efectuadas en las estaciones de I, II y III orden [Texto impreso] / dirección, Servicio Meteorológico Nacional. – Madrid : Oficina Central Meteorológica, 1948

LXXXIV, 857 p. ; 2 h. de map. pleg : tablas ; 24 cm.

Indice

SGOP-2143

### 375

#### **España. Servicio Meteorológico Nacional. Sección de Climatología**

Resumen de observaciones meteorológicas de 1946 efectuadas en las estaciones de I, II y III orden [Texto impreso] / dirección, Servicio Meteorológico Nacional. – Madrid : Oficina Central Meteorológica, 1953

CLXXXII, 1131 p. ; 2 h. de map. pleg : tablas ; 24 cm.

Indice

SGOP-2144

### 376

#### **España. Servicio Meteorológico Nacional. Sección de Climatología**

Resumen de observaciones meteorológicas de 1947 efectuadas en las estaciones de I, II y III orden [Texto impreso] / dirección, Servicio Meteorológico Nacional. – Madrid : Oficina Central Meteorológica, 1954

CCV, 1205 p. ; 2 h. de map. pleg : tablas ; 24 cm.

Indice

SGOP-2145

**377**

**Fontseré y Riba, Eduardo (1870-1970)**

Elementos de meteorología [Texto impreso] / por Eduardo Fontseré. – Barcelona : Gustavo Gili, 1943  
358 p., XXVII h. de lám., [2] h. pleg. : il. ; 25 cm.  
Índices y tablas  
SGOP-348

**378**

**Hines, C. O. (Colin O.)**

Physics of the earth's upper atmosphere [Texto impreso] / editors, C. O. Hines.. [et al.] ; contributors : R.E. Barrington [et al.]. – Englewood Cliffs, New Jersey : Prentice Hall, cop. 1965  
xiv, 434 p. : il. ; 24cm.  
Bibliografía  
SGOP-733

**379**

**Jansa Guardiola, José Maria**

La Dinámica aparente de la meteorología sinóptica / por José M.<sup>a</sup> Jansa Guardiola. – 2.<sup>a</sup> ed. – Madrid : Instituto Nacional de Meteorología, 1966  
26 p. ; 24 cm. – (Publicaciones / Servicio Meteorológico Nacional. Serie A (Memorias) ; 19)  
Precede al título : Ministerio del Aire, Subsecretaría de Aviación Civil  
D.L. M 10406-1966  
SGOP-707

**380**

**Ledesma Jimeno, Manuel**

Ondas de montaña sobre España Central [Texto impreso] : Condiciones sinópticas que producen ondas de sotavento causadas por vientos del sur sobre el sistema montañoso central de España / por Manuel Ledesma. – Madrid : Sección de Predicción, 1959  
23 p. ; 24 cm. – (Publicaciones / Servicio Meteorológico Nacional. Serie A (Memorias) ; 33)  
Precede al título : Ministerio del Aire, Dirección General de Protección de Vuelo  
Bibliografía : p. 23-24  
SGOP-706

**381**

**Organización Meteorológica Mundial**

Guía de prácticas hidrometeorológicas [Texto impreso]. – 1.<sup>a</sup> ed. – Ginebra : Organización Meteorológica Mundial, 1967  
xiv, [358] p. en varias paginaciones ; 24 cm.  
SGOP-374

**382**

**Palomares, Manuel**

Variaciones de los esferocristales en las precipitaciones atmosféricas [Texto impreso] / por Manuel Palomares. – Madrid : Servicio Meteorológico Nacional, Sección de investigaciones, 1959  
15 p. ; 24 cm. – (Publicaciones / Servicio Meteorológico Nacional. Serie A (Memorias) ; 34)  
Precede al título : Ministerio del Aire, Dirección General de Protección de Vuelo  
SGOP-705

### 383

#### **Puigcerver i Zenón, Manel**

Acerca de algunas peculiaridades de la tropopausa antártica [Texto impreso] / por Manuel Puigcerver Zanon. – Madrid : Instituto Nacional de Meteorología, 1966

32 p., lám. ; 24 cm. – (Publicaciones / Servicio Meteorológico Nacional. Serie A (Memorias) ; 44)

Precede al tít. : Ministerio del Aire, Subsecretaría de Aviación Civil

Bibliografía : p. 21-22

D.L. M 10786-1966

SGOP-708

### 384

#### **RESUMEN de las observaciones meteorológicas efectuadas en las estaciones del servicio meteorológico español durante el año 1925 [Texto impreso] : ordenado y publicado por la Oficina Central Meteorológica. – Madrid : Oficina Central Meteorológica, 1929**

CXIX, 630 p. ; 2 h. de map. pleg. : tablas ; 24 cm.

Indices

Bibliografía

Recurso electrónico relacionado : <https://repositorio.aemet.es/handle/20.500.11765/10912>  
[SGOP-2137](#)

### 385

#### **Symposium on Distribution of Precipitation in Mountainous Areas (1972. Geilo, Norway)**

Distribution of precipitation in mountainous areas [texto impreso] : Geilo symposium, Norway 31 July-5 August 1972 = La distribution des précipitations dans les régions montagneuses : Colloque de Geilo, Norvège, 31 juillet-5 août 1972 / World Meteorological Organization. – Geneva : WMO, 1973

2 v (pag var) : gráf., map. ; 28 p. – (IAHS-AISH publication ; 106) (WMO / OMM ; 326)  
SGOP-1827

### 386

#### **Unesco**

Climatologie [Texto impreso] : compte rendu de recherches. – [Paris] : Unesco, [1958]

210 p. : tabl., gráf. ; 27 cm. – (Recherches sur la zone aride ; X)

Bibliografía

SGOP-1008

## **B13 CIENCIAS DE LA TIERRA**

### 387

#### **Ablanque (Guadalajara). Geología. 1949**

Ablanque [material cartográfico] : Explicación de la Hoja n.º 488 / Luis Jordana Soler, José Meseguer Pardo ; Instituto Geológico y Minero de España. – Madrid : Instituto Geológico y Minero de España, 1949 (Tip.-Lit. Coullaut)

42 p., [8] h. de lám., [1] h. pleg. de map. ; 24 cm. – (Mapa Geológico de España Escala 1 : 50.000)

En otras fuentes se señalan «[2] h. pleg. de map.»

Memoria n.º 122

SGOP-118

**388**

**Abollado Aribau, José**

Una Mancha de «Cámbrico fosilífero» en la Cordillera Cantábrica [Texto impreso] : nuevo ejemplar de Paradoxides / José Abollado y Aribau. – Madrid : [Real Sociedad Española de Historia Natural], 1944

[7] p. : lám. ; 24 cm.

Separata de : Boletín de la Real Sociedad Española de Historia Natural, Tomo XIII, 1944  
SGOP-438

**389**

**Adán de Yarza, Ramón (1848-1917)**

Descripción física y geológica de la provincia de Álava [Texto impreso] / por Ramón Adán de Yarza. – Madrid : [s.n.], 1885 (Imp. y Fund. de Manuel Tello)

175 p., 1 h. de lám., 2 h. pleg. de map. ; 26 cm. – (Memorias de la Comisión del Mapa Geológico de España)

SGOP-195

**390**

**Adaro y Magro, Luis (1849-1915)**

Criaderos de hierro de España [Texto impreso]. Tomo II, Criaderos de Asturias / [Luis de Adaro y Magro, Gumersindo Junquera]. – Madrid : [Instituto Geológico de España], 1916

2 v. ; 26 cm. – (Memorias del Instituto Geológico y Minero de España)

SGOP-482

SGOP-484

**391**

**African Geological Surveys**

Actas y trabajos de las reuniones celebradas en México en 1956 [Texto impreso] / Asociación de Servicios Geológicos Africanos. – México, D.F. : [s.n.], 1959

X, 494 p., [3] h. de map. pleg. : gráf., tablas, map. ; 23 cm.

Precede al título : Congreso Geológico Internacional, XX.<sup>a</sup> sesión, Ciudad de México, 1956

Bibliografía

SGOP-569

**392**

**Agüero (Huesca). Geología. 1954**

Agüero (Huesca y Zaragoza) [material cartográfico] : Explicación de la Hoja n.º 209 / José María Ríos García, Antonio Almela ; Instituto Geológico y Minero de España. – Madrid : Instituto Geológico y Minero de España, 1954 (Tip.-Lit. Coullaut)

42 p., [26] p. de lám., [4] h. pleg. de map. : il. ; 24 cm.

Memoria n.º 229 H

SGOP-99

**393**

**Aguilar Peris, José**

Estudio analógico de las características térmicas de la formación de un magma sálico [Texto impreso] / J. Aguilar. [et al.]. – [S.l.] : [s. n.], 1970

[7] p ; 25 cm.

Separata de : Anales de Física, Tomo LXVI. pp. 359. N.ºs. 11 y 12, 1970

SGOP-409



### 394

#### **Aguirre, Emiliano (1925-2021)**

Algunos mamíferos en el Neógeno de los alrededores de Granada [Texto impreso] / por E. Aguirre. – Madrid : Instituto Lucas Mallada, 1957

[3] p. ; 24 cm.

Datos de publicación tomados de la cub.

En cub. : Trabajo presentado a la 1.<sup>a</sup> Reunión del Terciario. Sabadell, 1956

Separata de : Cursos y conferencias del Instituto Lucas Mallada, Fasc. IV, 1957, pp. 29-31  
SGOP-662

### 395

#### **Aguirre, Emiliano (1925-2021)**

Hipparion remains from the northern part of the Rift Valley (Kenya) [Texto impreso] / by E. Aguirre and M.T. Alberdi. – Amsterdam : Koninklijke Nederlandse Akademie van Wetenschappen, 1974

12 p. ; 26 cm.

Resumen

Separata de : Proceedings / Koninklijke Nederlandse Akademie van Wetenschappen, Series B, Paleontology. Vol. 77 (1974), n.º 2, pp. 146-157

Bibliografía : pp. 156-157

SGOP-473

### 396

#### **Aguirre, Emiliano (1925-2021)**

Nota sobre estratigrafía de las depresiones andaluzas [Texto impreso] / por E. Aguirre. – Madrid : CSIC, Instituto Lucas Mallada, [1958]

p. [121]-126 p., [1] map. pleg. ; 24 cm.

Separata de : Estudios Geológicos, vol. XIV, n.º 38, 1958

Bibliografía : p. 125-126

D.L. M. 706-1958

SGOP-533

### 397

#### **Aguirre, Emiliano (1925-2021)**

Novedades paleomastológicas de la depresión de Granada y estratigrafía de su borde NE. (Alfacar) [Texto impreso] / por E. Aguirre. – Madrid : Instituto Lucas Mallada, 1958

[14] p., [3] h. de lám., [1] h. de map. pleg. ; 24 cm.

Separata de : Estudios Geológicos, vol. XIV, n.º 38, 1958, pp. 107-120

Bibliografía

SGOP-692

### 398

#### **Aguirre, Emiliano (1925-2021)**

Una Prueba paleomastológica de la edad cuaternaria de los Conglomerados de La Alhambra (Granada) [Texto impreso] / por Emiliano Aguirre. – Madrid : Instituto Lucas Mallada, 1957

[6] p., [1] h. de lám., [1] h. de map. pleg. ; 24 cm.

Datos de publicación tomados de la cub.

Resúmenes en español e inglés

Separata de : Estudios Geológicos, n.º 34, pp. 135-140

Bibliografía : p. 140

SGOP-694

### 399

#### **Alastrué y Castillo, Eduardo**

Bosquejo geológico de las Cordilleras Subbéticas entre Iznalloz y Jaén [Texto impreso] / por Eduardo Alastrué y Castillo. – Madrid : Consejo Superior de Investigaciones Científicas, 1944

159 p., 20 h. de lám., 4 h. de map. pleg. ; 25 cm.

Bibliografía : p. 147-155

SGOP-283

### 400

#### **Albacete. Geología. 1931**

Albacete [material cartográfico] : Memoria explicativa de la Hoja n.º 790 / Enrique Dupuy de Lôme, José de Gorostízaga, Pedro de Novo ; Instituto Geológico y Minero de España. – Madrid : Instituto Geológico y Minero de España, 1931 (Tip. y Lit. Coullaut)

56 p., [6] h. de lám., [3] h. pleg. de map. ; 24 cm.

Memoria n.º 27

SGOP-32

### 401

#### **Albareda Herrera, José María (1908-1966)**

Edafología [Texto impreso] / José M.<sup>a</sup> Albareda Herrera, Ángel Hoyos de Castro ; prólogo de Lorenzo Vilas López. – Madrid : Sociedad Anónima Española de Traductores y Autores, 1964

X p., 338 p. : il. ; 24 cm.

Bibliografía e índices

D.L. M 7040-1961

SGOP-392

### 402

#### **Albareda Herrera, José María (1908-1966)**

Study of the soils of the Ebro Valley. III, Provinces of Barcelona, Gerona, Lérida and Tarragona [Texto impreso] / by J. M. Albareda and A. Guerra.. [et al.]. – Madrid : Instituto de Edafología y Fisiología vegetal, ca. 1962

122 p. : il. ; 27 cm. + 1 map. pleg.

En port. : Final Technical Report. Contract n.º DA-91-591-EUC-1732. 1st. April 1961 to 30th March 1962

Investigacion subvencionada por el «U.S. Department of the Army»

Bibliografía : p. 121-122

SGOP-774

### 403

#### **Alburquerque (Badajoz). Geología. 1942**

Alburquerque [material cartográfico] : Memoria explicativa de la Hoja n.º 727 / Instituto Geológico y Minero de España. – Madrid : Instituto Geológico y Minero de España, 1942 (Tip. y Lit. Coullaut)

30 p., 1 h. de map. pleg : il. ; 24 cm.

Memoria n.º 51

SGOP-2327

#### 404

##### **Alcalá de Chivert (Castellón). Geología. 1963**

Alcalá de Chivert (Valencia-Castellón) [material cartográfico] : Explicación de la Hoja n.º 594 / Enrique Dupuy de Lôme y Sanchez Loza n.º – Madrid : Instituto Geológico y Minero de España, 1963 (C. Bermejo)

77 p., [5] h. de lám., : il., fot. blanco y n., gráf. ; 24 cm. + 1 mapa pleg.

Falta el mapa anejo

Memoria n.º 359 H

Bibliografía

D.L. M. 6225-1958

SGOP-2402

#### 405

##### **Alcalá de Henares. Geología. 1928**

Alcalá de Henares [material cartográfico] : Memoria explicativa de la Hoja n.º 560 / Vicente Kindelán, Pablo Hernández Iruegas, Laureano Menéndez Puget ; Instituto Geológico y Minero de España. – Madrid : Instituto Geológico y Minero de España, 1928 (Tip. y Lit. Coullaut)

56 p., VIII h. de lám., [3] h. pleg. de map. : il. ; 24 cm.

Deteriorado

Memoria sin número

SGOP-86

#### 406

##### **Alcanar (Tarragona). Geología. 1930**

Alcanar [material cartográfico] : Memoria explicativa de la Hoja n.º 547 / Agustín Marín, José Ramón Bataller, Augusto de Gálvez-Cañero ; Instituto Geológico y Minero de España. – Madrid : Instituto Geológico y Minero de España, 1930 (Tip. y Lit. Coullaut)

48 p., [18] h. de lám., [3] h. pleg. de map. : il. ; 24 cm.

En otras fuentes se señalan «[4] h. pleg. de map.»

Memoria n.º 16

SGOP-87

#### 407

##### **Alcaraz (Albacete). Geología. 1936**

Alcaraz (Provincia del Albacete) [material cartográfico] : Memoria explicativa de la Hoja n.º 841 / Enrique Dupuy de Lôme, Instituto Geológico y Minero de España. – Madrid : Instituto Geológico y Minero de España, 1936 (Tip. y Lit. Coullaut)

76 p., [21] h. de lám., [1] h. pleg. de map. ; 24 cm.

En cub. : «1948»

En otras fuentes se señalan « [2] h. pleg. de map.»

Memoria n.º 113

SGOP-131

#### 408

##### **Alcira (Valencia). Geología. 1957**

Alcira (Valencia) [material cartográfico] : Explicación de la Hoja n.º 770 / Jose Meseguer Pardo, Antonio Almela Samper ; Instituto Geológico y Minero de España. – Madrid : Instituto Geológico y Minero de España, 1957 (Tip.-Lit. Coullaut)

79 p., [14] h. de lám. ; 24 cm. + map. pleg. guard. en carp.

Memoria n.º 295

SGOP-12

## 409

### **Alcuéscar (Cáceres y Badajoz). Geología. 1951**

Alcuéscar (Cáceres y Badajoz) [material cartográfico] : Explicación de la Hoja n.º 729 / Ismael Roso de Luna, Francisco Hernández Pacheco, Instituto Geológico y Minero de España. – Madrid : Instituto Geológico y Minero de España, 1951 (Tip.-Lit. Coullaut)  
88 p., [17] h. de lám., [1] h. pleg. de map. ; 24 cm.  
Memoria n.º 166  
SGOP-157

## 410

### **Aldaya, F.**

Sobre la posición de la Sierra de Lújar (provincia de Granada) [Texto impreso] / por F. Aldaya. – [Madrid] : [Instituto Nacional de Geología], [1968]  
[8] p. : il. ; 27 cm.  
Datos tomados de la cubierta  
Separata de : Acta geológica hispánica 1968 t. 3, n.º 4 (p. 87-92)  
Bibliografía : p. 7-8  
SGOP-786

## 411

### **Aldaya Valverde, Florencio**

Nuevas observaciones en las calizas triásicas de la ventana tectónica de Albuñol (zona Bética, provincia de Granada) [Texto impreso] / Florencio Aldaya. – Madrid : Instituto Geológico y Minero de España, 1967  
6 p. : il. ; 24 cm.  
Ejemplar fotocopiado  
Resúmenes en español, francés e inglés  
Separata de : Notas y comunicaciones del Instituto Geológico y Minero de España, n.º 101-102, año 1967, pp. 101-106  
Bibliografía : p. 105  
SGOP-293

## 412

### **Aldaya Valverde, Florencio**

Sobre el sentido de los corrimientos de los Mantos Alpujárrides al Sur de Sierra Nevada (Zona Bética, provincia de Granada) [Texto impreso] / por F. Aldaya Valverde. – [S.l.] : [s.n.], 1969  
[6] p. : il. ; 28 cm.  
Precede al título : Geología  
Resumen en español, francés e inglés  
Separata de : Boletín Geológico y Minero, T. LXXX-III, 1969, pp. 212-217  
Bibliografía  
SGOP-1030

## 413

### **Alfambra. Geología. 1959**

Alfambra (Teruel) [material cartográfico] : Explicación de la Hoja n.º 542 / Carlos Villalón Dávila, Agustín Navarro Alvargonzález, Emilio Trigueros Molina ; Instituto Geológico y Minero de España. – Madrid : Instituto Geológico y Minero de España, 1959 (Tip.-Lit. Coullaut)  
124 p., [9] h. de lám. (algunas pleg.) : il. ; 24 cm. + 2 map. pleg. guard. en carp.  
Memoria n.º 314 H  
D.L. M. 6225-1958  
SGOP-65

**414**

**Alfaro (La Rioja). Geología. 1935**

Alfaro [texto impreso] : Memoria explicativa de la Hoja n.º 244 / Alfonso del Valle, Manuel Cincunegui y Chacón, Joaquín Mendizábal Gortázar ; Instituto Geológico y Minero de España. – Madrid : Instituto Geológico y Minero de España, 1935 (Tip. y Lit. Coullaut)

22 p., [12] h. de lám., [3] h. pleg. de map. ; 24 cm.

Memoria n.º 57

SGOP-36

**415**

**Alferez Delgado, Francisco**

Estudio del sistema de terrazas del río Tajo al W. de Toledo [Texto impreso] / Francisco Alferez Delgado. – Madrid : [Universidad Complutense], 1974

[2] p. ; 22 cm.

Editorial tomada de fuentes externas

Separata de : «COL-PA», n.º 26, 1974, pp. 7-8

SGOP-508

**416**

**Alferez Delgado, Francisco**

Noticia sobre un nuevo descubrimiento paleontológico [Texto impreso] / F. Alferez. – Madrid : [Universidad Complutense], 1974

[1] p. ; 22 cm.

Editorial tomada de fuentes externas

Separata de : «COL-PA» n.º 25, 1974, p. 8

Bibliografía : p. 8

SGOP-504

**417**

**Algete (Madrid). Geología. 1929**

Algete [material cartográfico] : Memoria explicativa de la Hoja n.º 535 / Vicente Kindelán, Pablo Fernández Iruegas, Laureano Menéndez Puguét ; Instituto Geológico y Minero de España. – Madrid : Instituto Geológico y Minero de España, 1929 (Tip. y Lit. Coullaut)

45 p., [11] h. de lám., [4] h. pleg. de map. : il. ; 24 cm.

Memoria n.º 17

SGOP-182

**418**

**Alhama de Murcia (Murcia). Geología. 1952**

Alhama de Murcia (Murcia) [material cartográfico] : Explicación de la hoja 933 / Diego Templado Martínez.. [et al]. – Madrid : Instituto Geológico y Minero de España, 1952 (Tip. y Lit. Coullaut)

71 p., [11] h., [1] h. de map. pleg. : fot. en blanco y n. ; 24 cm.

Memoria n.º 190

Bibliografía

SGOP-2362

## 419

### **Alía Medina, Manuel (1917-2012)**

Los conocimientos geológicos en la prospección de las mineralizaciones endógenas [Texto impreso] / por Manuel Alía Medina. – Madrid : [Real Sociedad Española de Historia Natural], 1964

[20] p. ; 24 cm.

Ejemplar fotocopiado

Separata de : Boletín de la Real Sociedad Española de Historia Natural. Sección Geológica, Tomo 62, 1964, pp. 289-308

SGOP-697

## 420

### **Alía Medina, Manuel (1917-2012)**

Contribución al conocimiento geomorfológico de las zonas centrales del Sáhara español [Texto impreso] / Manuel Alía Medina. – Madrid : Instituto de Estudios Africanos, 1949

232 p., [16] h. de lám. : il. ; 24 cm.

Precede al título : Consejo Superior de Investigaciones Científicas

Bibliografía

SGOP-589

## 421

### **Alía Medina, Manuel (1917-2012)**

Datos geomorfológicos de la Guinea continental española. – Madrid : Instituto de Estudios Africanos, 1951

63 p., ix p. de lám. : il. ; 24 cm.

Precede al título : Consejo Superior de Investigaciones Científicas

Bibliografía

SGOP-584

## 422

### **Alía Medina, Manuel (1917-2012)**

Evolution post-hercynienne dans les régions centrales de la Meseta espagnole [Texto impreso] / Manuel Alía

pp. 265-272 (8 p.) : il. ; 22 cm.

Ejemplar fotocopiado

Publicado en : 24th International Geological Congress, Montreal 1972, Section 3 (pp. 265-272)

Bibliografía : p. 272

SGOP-295

## 423

### **Alía Medina, Manuel (1917-2012)**

Notas morfológicas de la región toledana [Texto impreso] / por Manuel Alía Medina. – Madrid : [s.n.], [1945]

20 p. : lám. ; 24 cm.

Año de publicación tomado de fuentes externas

Separata de : Revista Las Ciencias, año X, n.º 1, pp. 1-20

Bibliografía : pp. 19-20

SGOP-460

## 424

### **Alía Medina, Manuel (1917-2012)**

El Plioceno en la comarca toledana y el origen de la región de la Sagra : [Texto impreso].  
– [S. l.] : [s. n.], 1945  
P. 203-239, [4] p. de lám. ; 25 cm.  
Separata de : Estudios Geográficos. - Estudios Geográficos, año VI, n.º 19  
SGOP-435

## 425

### **Alía Medina, Manuel (1917-2012)**

Relaciones genético-estructurales de algunos tipos de mineralizaciones uraníferas españolas [Texto impreso] / por Alía Medina, M. – Madrid : Junta de Energía Nuclear, 1962  
15 p., ; 30 cm. – (J.E.N. ; 101-Sig/I 1)  
Bibliografía : p. 14-15  
SGOP-517

## 426

### **Alía Medina, Manuel (1917-2012)**

La Tectónica del Sahara español [Texto impreso] / por Manuel Alía. – [Copenhague] : [s. n.], 1960  
p. 193-202 ; 24 cm.  
Reprinted from the report of the International Geological Congress, XXI session, Norden, 1960, part XVIII, Structure of the Earth's Crust and Deformation of Rocks.  
Bibliografía : p 202  
SGOP-665

## 427

### **Alicante. Geología. 1946**

Alicante [material cartográfico] : Escala 1 : 50.000. Explicación de la Hoja n.º 872 / Diego Templado Martínez, José Meseguer Pardo ; Instituto Geológico y Minero de España. – Madrid : Instituto Geológico y Minero de España, 1946 (Tip.-Lit. Coullaut)  
73 p., [17] h. de lám., [1] h. pleg. de map. ; 24 cm.  
Memoria n.º 90  
SGOP-130

## 428

### **Allo (Navarra). Geología. 1943**

Allo [material cartográfico] : Explicación de la Hoja n.º 172 / Manuel Cincunegui Chacón, Joaquín Mendizábal, Alfonso del Valle ; Instituto Geológico y Minero de España. – Madrid : Instituto Geológico y Minero de España, 1943 (Tip.-Lit. Coullaut)  
38 p., [14] h. de lám., [1] h. pleg. de map. : il. ; 24 cm.  
En otras fuentes se señalan «[2] h. pleg. de map.»  
Memoria n.º 82  
SGOP-68

**429**

**Almagro (Ciudad Real). Geología. 1935**

Almagro [material cartográfico] : memoria explicativa de la Hoja n.º 785 / estudiada por Alfonso Fernández y Alfonso Alvarado. – Madrid : Instituto Geológico y Minero de España, 1935 (Tip. y Lit. Coullaut)

22 p., [3 ] h. de lam., 2 [h.] de map. pleg. : il., fot. blanco y n., gráf. ; 24 cm.

Memoria n.º 56

Bibliografía

SGOP-2392

**430**

**Almansa (Albacete). Geología. 1955**

Almansa (Albacete, Valencia) [material cartográfico] : Explicación de la Hoja n.º 793 / Enrique Dupuy de Lôme Sánchez-Lozano, José Meseguer Pardo ; Instituto Geológico y Minero de España. – Madrid : Instituto Geológico y Minero de España, 1955 (Tip.-Lit. Coullaut)

74 p., [10] h. de lám. : il. ; 24 cm. + map. pleg. guard. en carp.

Memoria n.º 259

SGOP-4

**431**

**Almeida, José Maria da Costa**

Jazigos de ferro e manganés de Odemira e Cercal [Texto impreso] : Mina de Serra das Tulhas / por José Maria da Costa Almeida e Joao José de Oliveira Barros. – [Lisboa] : Direcção Geral de Minas e Serviços Geológicos, Serviço de Fomento Mineiro, 1950

32 p., 7 h. : gráf., plan., il. b. y negro y col. ; 24 cm

La publicación lleva impreso el n.º 13

SGOP-2224

**432**

**Almeida, José Maria da Costa**

Jazigos de manganés do Alentejo [Texto impreso] : Breve estudo das minas da herdade do Ferragudo e da herdade da Felipeja / por José Maria da Costa Almeida e Cristino da Conceição Fernandes. – [Lisboa] : Direcção Geral de Minas e Serviços Geológicos, Serviço de Fomento Mineiro, 1948

18 p., 5 h. de lám. col. y n ; 24 cm. – (Jazigos de manganés do Alentejo ; 7)

SGOP-2225

**433**

**Almeida, José Maria da Costa**

Jazigos de manganés do Alentejo [Texto impreso] : Breve estudo da mina de Lagoas do Paço / por José Maria da Costa Almeida e Adalberto Barbosa Dias de Carvalho. – [Lisboa] : Direcção Geral de Minas e Serviços Geológicos, Serviço de Fomento Mineiro, 1948

21 p., 5 h. : gráf., plan., il. b. y negro ; 24 cm. – (Jazigos de manganés do Alentejo ; 9)

SGOP-2227



#### 434

##### **Almeida, José Maria da Costa**

Jazigos de manganés do Alentejo [Texto impreso] : Breve estudo da mina do Vale do Calvo / por José Maria da Costa Almeida e Alfredo Ferreira. – [Lisboa] : Direcção Geral de Minas e Serviços Geológicos, Serviço de Fomento Mineiro, 1948

13 p., 5 h. : gráf., plan., il. b. y negro ; 24 cm. – (Jazigos de manganés do Alentejo ; 10)  
SGOP-2228

#### 435

##### **Almela y Samper, Antonio (1903-1987)**

Alquézar [material cartográfico] : Explicación de la Hoja n.º 249 / Antonio Almela Samper, José María Ríos García ; Instituto Geológico y Minero de España. – Madrid : Instituto Geológico y Minero de España, 1950 (Tip.-Lit. Coullaut)

58 p., [5] h. de lám., [2] h. pleg. de map. ; 24 cm.

Memoria n.º 130 H

SGOP-30

#### 436

##### **Almela y Samper, Antonio (1903-1987)**

Estudio geológico de la zona subpirenaica aragonesa y de sus sierras marginales [Texto impreso] / A. Almela y J.M. Ríos. – Zaragoza : [Instituto de Estudios Pirenaicos], 1951

27 p., [3] map. pleg. ; 25 cm. – (Geología / Instituto de Estudios Pirenaicos ; 3)

En la part. sup. de la port. : Consejo Superior de Investigaciones Científicas

En la port. : Primer Congreso Internacional del Pirineo del Instituto de Estudios Pirenaicos

SGOP-903

#### 437

##### **Almela y Samper, Antonio (1903-1987)**

Yebra de Basa (Huesca). Mapa geológico de España [texto impreso] : Escala 1 : 50.000. Explicación de la Hoja n.º 210 / Instituto Geológico y Minero de España. – Madrid : Instituto Geológico y Minero de España, 1954 (Tip.-Lit. Coullaut)

38 p., [6] h. de lám., [1] h. de map. pleg. ; 24 cm.

Memoria n.º 222

SGOP-83

#### 438

##### **Alonso Millán, Angela**

El Cretácico de la provincia de Segovia : (borde Norte del Sistema Central) [Texto impreso] Ángela Alonso. – Madrid : Editorial de la Universidad Complutense de Madrid, 1981

271 p., 23 h. de lám. : il. ; 29 cm. – (Seminarios de Estratigrafía. Serie Monografías ; 7)

En la port. : Departamento de Estratigrafía y Geología Histórica, Facultad de Ciencias Geológicas, Universidad Complutense. – Instituto de Geología Económica, Consejo Superior de Investigaciones Científicas

Tesis-Universidad Complutense de Madrid, 1980

Bibliografía : p. 301-313

D.L. M 12992-1982

SGOP-1051

**439**

**Alpera (Albacete). Geología. 1929**

Alpera. Mapa geológico [material cartográfico] : Memoria explicativa de la Hoja n.º 792 / Enrique Dupuy de Lôme, José de Gorostizaga, Pedro de Novo ; Instituto Geológico y Minero de España. – Madrid : Instituto Geológico y Minero de España, 1929 (Tip. y Lit. Coullaut)  
42 p., [7] h. de lám. (algunas pleg.), [2] h. pleg. de map. ; 24 cm.  
Memoria n.º 14 (puesto en cub. en lápiz)  
SGOP-53

**440**

**Alquézar (Huesca). Geología. 1950**

Alquézar [material cartográfico] : Explicación de la Hoja n.º 249 / Antonio Almela Samper, José María Ríos García ; Instituto Geológico y Minero de España. – Madrid : Instituto Geológico y Minero de España, 1950 (Tip.-Lit. Coullaut)  
58 p., [5] h. de lám., [1] h. pleg. de map. ; 24 cm.  
En otras fuentes se señalan «[2] h. pleg. de map.»  
Memoria n.º 130  
SGOP-25

**441**

**Altea. Geología. 1960**

Altea (Alicante) [material cartográfico] : Explicación de la Hoja n.º 848 / José María Ríos García, Agustín Navarro Alvargonzález, Emilio Trigueros Molina ; Instituto Geológico y Minero de España. – Madrid : Instituto Geológico y Minero de España, 1960 (Tip.-Lit. Coullaut)  
98 p., [16] p. de lám. : il. ; 24 cm.  
En otras fuentes se señalan «2 h. pleg. de map.»  
Memoria n.º 329  
D.L. M. 6225-1958  
SGOP-146

**442**

**Álvarez Ramís, Concepción**

Nota sobre la distribución de los Sphenopteris del Carbonífero Superior (Silesiense) en las cuencas carboníferas asturianas [Texto impreso] / C. Álvarez-Ramis. – Bruxelles : [Société belge de géologie, de paléontologie et d'hydrologie], 1974  
3 p. ; 24 cm.  
Resúmenes en español, alemán y francés  
Separata de : Bulletin de la Société belge de géologie, de paléontologie et d'hydrologie, t. 83, fasc. 2, 1974, pp. 109-111  
Bibliografía : p. 111  
SGOP-478

**443**

**ANALYSIS, processing and interpretation of geophysical data ; a symposium [texto impreso] : A collection of papers presented at IUGG Interdisciplinary Symposium IS9, held in Grenoble, France, September 1 and 2, 1975, as part of the XVI General Assembly of the International Union of Geodesy and Geophysics / Convener, Robert A. Langel. – Amsterdam : Elsevier, 1976**

(Physics of the earth and planetary interiors. Special Issue)

Indice

n.º especial de la revista Physics of the earth and planetary interiors, vol. 12, n.º 2/3

August 1976

SGOP-1403

**444**

**Androz, A.**

Trachyandésite et microgranite de la Grève (Haute-Saône) [Texto impreso] / A. Androz, N. Morre. – Besançon : Université de Besançon, 1964

[6] p. : tab

Separata de : Annales scientif. de l'Université de Besançon, 2.<sup>a</sup> Série, Géologie, fasc. 18, 1964, pp. 53-58

Bibliografía : p. 58

SGOP-1390

**445**

**Anguia n.º Geología. 1960**

Anguiano (Logroño) [material cartográfico] : Explicación de la Hoja n.º 241 / Agustín Navarro Alvargonzález, José María Ríos García, Emilio Trigueros Molina ; Instituto Geológico y Minero de España. – Madrid : Instituto Geológico y Minero de España, 1960 (Tip.-Lit. Coullaut) 79 p., [11] h. de lám., [1] h. pleg. : il. ; 24 cm. + 1 map. pleg. guard. en carp.

Memoria n.º 319 H

D.L. M. 6225-1958

SGOP-74

**446**

**Anguita, F.**

A propagating fracture model versus a hot spot origin for the Canary Islands [Texto impreso] / F. Anguita and F. Hernan. – [S.l.] : Elsevier, 1975

19 p. : gráf. ; 26 cm.

En : Earth and Planetary Science Letters, 27 (1975) 11-19

SGOP-2233

**447**

**Anthonioz, Pierre-Marc (n. 1936)**

Les complexes polymétamorphiques précambriens de Morais et Bragança, N-E du Portugal [Texto impreso] : étude pétrographique et structurale / par Pierre-Marc Anthonioz. – Lisboa : Serviços Geológicos de Portugal, 1972

192 p., XII h. de lám. : il., map. ; 33 cm. – (Memória / Serviços Geológicos de Portugal. Nova Série ; 20)

Índices

Bibliografía : pp. [177]-185

SGOP-1612

## 448

### **Aparicio Yagüe, Alfredo**

Origen de las rocas básicas de los alrededores de Burguillo del Cerro (Badajoz) [Texto impreso] / por Aparicio Yagüe, A. y Sánchez Cela, V. – Madrid : [Real Sociedad Española de Historia Natural], 1972

[13] p. ; 24 cm.

Separata de : Boletín de la Real Sociedad Española de Historia Natural, Sección Geología, 70, año 1972, pp. 139 - 151

Bibliografía : p. 151

SGOP-480

## 449

### **Apiés. Geología. 1951**

Apiés (Huesca) [material cartográfico] : Escala 1 : 50.000. Explicación de la Hoja n.º 248 / Antonio Almela Samper, José María Ríos García ; Instituto Geológico y Minero de España. – Madrid : Instituto Geológico y Minero de España, 1951 (Tip.-Lit. Coullaut)

94 p., [26] p. de lám., [1] h. pleg. de map. ; 24 cm.

En otras fuentes se señalan «[2] h. pleg. de map.»

Memoria n.º 154

SGOP-129

## 450

### **Arabia Saudita. Ministry of Petroleum and Mineral Resources**

Professional Papers prepared by the Ministry of Petroleum and Mineral Resources, Deputy Ministry for Mineral Resources. – Jeddah : Deputy Ministry for Mineral Resources, 1985

97 p. : il. gráf., tablas ; 28 cm + 2 map. pleg. – (Professional Papers ; 2)

Indices

Incluye referencias bibliográficas

SGOP-1678

## 451

### **Aragón y Escacena, Federico (1873-1928)**

Lagos de la región leonesa [Texto impreso] / por Federico Aragón. – Madrid : Museo Nacional de Ciencias Naturales, 1913

20 p., [2] h. de lám. ; 24 cm. – (Trabajos del Museo Nacional de Ciencias Naturales. Serie geológica ; 5)

Precede al título : Junta para la Ampliación de Estudios e Investigaciones Científicas. Instituto Nacional de Ciencias Físico-Naturales

SGOP-464

## 452

### **Araña Saavedra, Vicente**

Variation trends in the alkaline salic rocks of tenerife [Texto impreso] / V. Araña and J. L. Brändle. – Napoli : Francesco Giannini & Figli, 1969

p. [1145]-1165 ; 25 cm.

Reprinted from Bulletin volcanologique, tome 33-4, 1969, p. 1145-1165

Bibliografía : p. 1164-1165

SGOP-512

## 453

### **Arenas Martín, Ricardo**

Evolución petrológica y geoquímica de la unidad alóctona inferior del complejo metamórfico básico-ultrabásico de Cabo Ortegal (Unidad de Moeche) y del silúrico para autóctono, Cadena Hercínica Ibérica (NW de España) [Texto impreso] / por Ricardo Arenas Martín. – La Coruña : Fundación Pedro Barrié de la Maza, Conde de Fenosa, 1988  
x, 543 p. : il., gráf., map. + 1 map. pleg. – (Corpus Geologicum Gallaeciae : segunda serie ; 4)  
Precede al título : Academia de Ciencias Gallega, Laboratorio Geológico de Lage  
Bibliografía : p. 404-429  
D.L. C. 575-1988  
ISBN 84-85728-67-X  
SGOP-1572

## 454

### **Arias, Consuelo**

Estratigrafía y paleogeografía del Jurásico superior y Cretácico inferior del nordeste de la provincia de Albacete [Texto impreso] / Consuelo Arias. – Madrid : Departamento de Estratigrafía y Geología Histórica, Universidad Complutense : Departamento de Geología Económica, Consejo Superior de Investigaciones Científicas, 1978  
299 p. : il. maps. ; 29 cm. – (Seminarios de Estratigrafía. Serie Monografías ; 3)  
Tesis-Universidad Complutense de Madrid, 1977  
Bibliografía : p. 293-299  
D.L. M 17579-1970  
SGOP-1047

## 455

### **Arroyo de la Luz (Cáceres). Geología. 1946**

Arroyo de la Luz [material cartográfico] : Explicación de la Hoja n.º 703 / Instituto Geológico y Minero de España. – Madrid : Instituto Geológico y Minero de España, 1946 (Tip. y Lit. Coullaut)  
37 p., [1] h. de map. pleg. : il. ; 24 cm.  
Memoria n.º 98  
Bibliografía  
SGOP-2339

## 456

### **Artá (Mallorca). Geología. 1962**

Artá (Mallorca) [material cartográfico] : Explicación de la Hoja n.º 672 / B. Escandell y G. Colom. – Madrid : Instituto Geológico y Minero de España, 1962 (Tip. y Lit. Coullaut)  
45 p., [3] h. de lám. : il., fot. blanco y n., gráf. ; 24 cm. + 1 map. pleg.  
Memoria n.º 338  
Bibliografía  
D.L. M. 6225-1958  
SGOP-2389

## 457

### **Asamblea Nacional de Geodesia y Geofísica (2.ª 1976. Barcelona)**

II Asamblea Nacional de Geodesia y Geofísica [texto impreso] : del 13 al 17 de diciembre de 1976 / Comisión Nacional de Geodesia y Geofísica. – Madrid : Instituto Geográfico Nacional, D.L. 1978

3 v. : gráf., tab., map

Bibliografía

D.L. M. 5097-1978

SGOP-1538

## 458

### **Asensio Amor, Isidoro**

Comportamiento y evolución de materiales graníticos en cuencas fluviales y diferentes climas : estudio morfodinámico [Texto impreso] / Isidoro Asensio Amor. – Madrid : Consejo Superior de Investigaciones Científicas. Instituto de Geografía «Juan Sebastian Elcano», 1973

X p., [1] h., 122 p. : il. ; 25 cm

Tesis Univ. Estrasburgo

Bibliografía : p. 121-122

D.L. M. 1492-1973

ISBN 84-00-03814-2

SGOP-602

## 459

### **Asensio Amor, Isidoro**

Contribución al estudio morfodinámico de la cuenca del Masma [Texto impreso] / por I. Asensio Amor. – Madrid : Instituto Lucas Mallada, 1971

11 p. : il. ; 28 cm.

Resúmenes en español y francés

Separata de : Estudios Geológicos, vol. XXVII, n.º 6, 1971 ; pp. 475 - 485

Bibliografía : p. 485

SGOP-302

## 460

### **El Asperillo (Huelva). Geología. 1936**

El Asperillo [material cartográfico] : Memoria explicativa de la Hoja n.º 1017 / Instituto Geológico y Minero de España. – Madrid : Instituto Geológico y Minero de España, 1936 (Tip. y Lit. Coullaut)

68 p., [3] h. pleg. : il., fot. en blanco y n. ; 24 cm.

Bibliografía

Memoria n.º 69

SGOP-2333

## 461

### **Association pour l'avancement de la géologie des Carpates. Reunión (2.ª 1927. Bucarest)**

Guide des excursions [Texto impreso] / Association pour l'avancement de la Géologie des Carpates, deuxième réunion en Roumanie. – Bucarest : Cultura Nationale, 1927

2 v. : il. ; 18 cm.

SGOP-399

## 462

### **Assunção, C.F. Torre de (1901-1987 ?)**

Contribuições para o conhecimento dos minerais de urânio portugueses [Texto impreso]  
III : Sobre a identificação da metatorbenite / por C. Torre de Assunção, Marieta da Silveira e F. J. Mendes. – Lisboa : [s.n.], 1958

68 p., [1] h. pleg., [1]h. de lám. ; 24 cm.

Separata de : Revista da Faculdade de Ciências de Lisboa. 2.ª Série- C, Vol. VI, fasc. 1.º,  
( p. 51 a 68)

Bibliografia : p. 68

SGOP-423

## 463

### **Assunção, C.F. Torre de (1901-1987)**

Granitos porfiróides do Minho [Texto impreso] : (Regioes de Paredes de Coura e de Monção) / C. F. Torre de Assunção e J. Brak-Lamy. – Porto : Imprensa Moderna, 1953

20 p., IX h. : il, tablas ; 23 cm.

Separata de : Boletim da Sociedade Geológica de Portugal, vol. XI, 1953, p. 101-118

Bibliografia

En : Boletim da Sociedade Geológica de Portugal = ISSN 0366-2101

SGOP-2222

## 464

### **Atienza (Guadalajara). Geología. 1930**

Atienza [material cartográfico] : Memoria explicativa de la Hoja n.º 433 / Vicente Kindelán, Pablo Fernández Iruegas, Joaquín Menéndez Ormaza ; Instituto Geológico y Minero de España. – Madrid : Instituto Geológico y Minero de España, 1930 (Tip. y Lit. Coullaut)

51 p., [12] h. de lám., [3] h. pleg. de map. ; 24 cm.

En cub. : «1931»

En cub. : «Escala 1 : 50.000»

Memoria n.º 23

SGOP-61

## 465

### **Avias, J. V.**

Systematic geophysical investigations to locate an underground in the Berriasien limestones karstified by the spring of the Lez (34 Herault - France) [Texto impreso] = Expériences systématiques de localisation par les techniques géophysiques d'une cavité souterraine dans les calcaires berriasiens karstifiés de la source du Lez (34 Herault - France) = Systematische Versuche mit Hilfe geophysikalischer Methoden zur Lokalisierung eines unterirdischen Hohlraumes in verkarsteten Kanten (Berriacien) der Lesquelle (34 Herault - Frankreich) / J.V. Avias, P. Louis, R. Daures, J. Salado. – [S.l.] : [s.n.], [ca. 1965]

7 p. : il. ; 30 cm.

Ejemplar fotocopiado

Resumen en inglés, francés y alemán. Resto del texto en francés

Bibliografía : p. 7

SGOP-1006

## 466

### **Ayerbe. Geología. 1950**

Ayerbe (Huesca) [material cartográfico] : Explicación de la Hoja n.º 247 / Antonio Almela y Samper, Jose María Ríos García ; Instituto Geológico y Minero de España. – Madrid : Instituto Geológico y Minero de España, 1950 (Tip.-Lit. Coullaut)

50 p., [10] p. de lám., [2] h. pleg., [3] h. pleg. de map. ; 24 cm.

Memoria n.º 135

SGOP-37

## 467

### **Ayora (Valencia). Geología. 1956**

Ayora (Valencia) [material cartográfico] : Explicación de la Hoja n.º 768 / Enrique Dupuy de Lôme, José Meseguer Pardo, Rafael Sánchez Lozano ; Instituto Geológico y Minero de España. – Madrid : Instituto Geológico y Minero de España, 1956 (Tip.-Lit. Coullaut)

85 p., [12] h. de lám. ; 24 cm. + map. pleg. guard. en carp.

Memoria n.º 277

SGOP-6

## 468

### **Badajoz. Geología. 1953**

Badajoz [material cartográfico] : Explicación de la Hoja n.º 775 / Ismael Roso de Luna, Francisco Hernández-Pacheco de la Cuesta, Juan Antonio Kindelán Duany ; Instituto Geológico y Minero de España. – Madrid : Instituto Geológico y Minero de España, 1953 (Tip.-Lit. Coullaut)

80 p., [1] h. pleg., XI h. de lám., [2] h. de mapas pleg. ; 24 cm.

Memoria n.º 215

SGOP-11

## 469

### **Balaguer (Lérida). Geología. 1935**

Balaguer [material cartográfico] : Memoria explicativa de la Hoja n.º 359 / Agustín Marín Beltrán de Lis, Augusto de Gálvez-Cañero, Agustín de Larragán ; Instituto Geológico y Minero de España. – Madrid : Instituto Geológico y Minero de España, 1935 (Tip. y Lit. Coullaut)

25 p., [6] h. de lám. (1 pleg.), [3] h. pleg. de map. ; 24 cm.

Memoria n.º 59

SGOP-54

## 470

### **Bañolas (Gerona). Geología. 1953**

Bañolas (Gerona y Barcelona) [material cartográfico] : Explicación de la Hoja n.º 295 / José María Ríos, Fernando de Benito, Valentín Masachs ; Instituto Geológico y Minero de España. – Madrid : Instituto Geológico y Minero de España, 1953 (Tip.-Lit. Coullaut)

126 p., [22] p. de lám., [1] h. pleg. de map. : il. ; 24 cm.

En otras fuentes se señalan «[2] h. pleg. de map.»

Memoria n.º 207

SGOP-91



**471**

**Barnetche, Alfonso**

The Tamabra limestone of the Poza Rica Oilfield [Texto impreso] : Veracruz, Mexico / by A. Barnetche and L. V. Illing. – México : [s. n.], 1956  
38 p., [12] maps. pleg. ; 24 cm.  
Precede al título : XX Congreso Geológico Internacional  
Bibliografía : p. 36-38  
SGOP-574

**472**

**Bartholomé, P.**

Cobalt zoning in microscopic pyrite from Kamoto, Republic of the Congo (Kinshasa) [Texto impreso] / P. Bartholomé, F. Katekesha, J. López Ruiz. – [Berlín] : [Springer], 1971  
10 p. : il. ; 24 cm.  
Datos de publicación tomados de fuentes externas  
Resumen en inglés y en francés  
Separata de : Mineralium Deposita, 6 (1971), pp. 167-176  
Bibliografía : pp. 175-176  
SGOP-296

**473**

**Bartholomé, P.**

Diagenetic Ore-forming processes at Kamoto, Katanga, Republic of Congo [Texto impreso] / P. Bartholomé. [et al.]. – [Berlín] : [Springer], [1976]  
p.21-41 : il. ; 26 cm.  
Separata de : Ores in Sediments, Springer-Verlag, Berlin, etc.  
SGOP-339

**474**

**Baselga, Antonio**

Estudio microscópico de minerales y rocas [Texto impreso] / por Antonio Baselga. – Madrid : Publicaciones de la Escuela Especial de Ingenieros de Minas, 1945  
163 p. : il. ; 21 cm.  
SGOP-398

**475**

**Barbastro (Huesca). Geología. 1936**

Barbastro [material cartográfico] : Explicación de la Hoja n.º 287 / Agustín de Larragán, Instituto Geológico y Minero de España. – Madrid : Instituto Geológico y Minero de España, 1949 (Tip. y Lit. Coullaut)  
27p., [2] h., [2] h. de map. pleg. : il., fot. en blanco y n. ; 24 cm.  
Bibliografía  
Memoria n.º 69  
SGOP-2355

**476**

**Bataller Calatayud, Jose Ramón (1890-1962)**

El Jurásico de la provincia de Tarragona [Texto impreso] / por J.R. Bataller. – Madrid : [Museo Nacional de Ciencias Naturales], 1922

117 p., VIII h. de lám., [1] h. de map. pleg. ; 23 cm. – (Trabajos del Museo Nacional de Ciencias Naturales. Serie geológica ; 29)

En la port. : Junta para la Ampliación de Estudios e Investigaciones Científicas  
SGOP-341

**477**

**Bateman, Alan M. ((Alan Mara)) (1889-1971)**

Yacimientos minerales de rendimiento económico [Texto impreso] / Alan M. Bateman ; traducción de la segunda edición americana por José Luis Amorós. – Barcelona : Omega, cop. 1957

975 p. : il. ; 22 cm.

Índices

Bibliografía

SGOP-211

**478**

**Bauza Rullá, Juan**

Contribuciones a la fauna ictiológica de España, otolitos actuales y fósiles [Texto impreso] / Juan Bauza Rullán. – Oviedo : Instituto de Geología Aplicada, 1957

24 p., VII h. de lám. ; 24 cm. – (Monografías geológicas ; V)

SGOP-709

**479**

**Beas de Segura (Jaén). Geología. 1929**

Beas de Segura [material cartográfico] : Memoria explicativa de la Hoja n.º 886 / Alfonso Fernández-Martín, A. de Alvarado, José Meseguer Pardo ; Instituto Geológico y Minero de España. – Madrid : Instituto Geológico y Minero de España, 1929 (Tip. y Lit. Coullaut)

36 p., [4] h. de lám., [2] h. pleg. de map. : il. ; 24 cm.

Deteriorado

Memoria sin numerar (falta la cub.)

SGOP-140

**480**

**Beauseigneur, Claudine**

Contribution a la connaissance du feldspath alcalin du «Granite des Ballons» dans les Vosges méridionales [Texto impreso] / par Claudine Beauseigneur. – [S.l.] : [s.n.], [ca. 1965]

7 p. : tab., gráf. ; 27 cm.

Bibliografía

SGOP-1000

**481**

**Behnke, Claus**

Beiträge zur angewandten Geophysik [Texto impreso] : Mit 44 Abbildungen, 3 Tabellen, und 1 Fototafel / von Claus Behnke.. [et al.]. – Hannover : Amt für Bodenforschung, 1970

104 p., 2 p. : il., gráf. ; 24 cm. – (Beihefte zum Geologischen Jahrbuch ; 98)

Indice

SGOP-2172

## 482

### **Beles, Aurel A.**

Elementos de ingeniería sísmica [Texto impreso] / Aurel A. Beles.. Mihail D. Ifrim.. A. García Yagüe. – Barcelona : Omega, [1975]

527 p. : il. ; 22 cm.

Bibliografía e índices

D.L. B. 10868-1975

ISBN 84-282-0416-0

SGOP-755

## 483

### **Bellver (Lérida). Geología. 1947**

Bellver [material cartográfico] : Explicación de la Hoja n.º 216 / Luis Solé Sabaris, Agustín de Larragán, Noel Llopis LLadó ; Instituto Geológico y Minero de España ; con la colaboración del Instituto de Estudios Ilerdenses de la Excma. Diputación Provincial de Lérida. – Madrid : Instituto Geológico y Minero de España, 1947 (Tip. y Lit. Coullaut)

109 p., [16] h. de lám., [2] h. pleg. de map. : il. ; 24 cm.

Memoria n.º 111 H

SGOP-134

## 484

### **Bellvís (Lérida). Geología. 1946**

Bellvís [material cartográfico] : Explicación de la Hoja n.º 360 / Luis Solé Sabarís, Noel Llopis LLadó, Instituto Geológico y Minero de España ; con la colaboración del Instituto de Estudios Ilerdenses de la Excma. Diputación Provincial de Lérida. – Madrid : Instituto Geológico y Minero de España, 1946 (Tip.-Lit. Coullaut)

54 p., [6] h. de lám., [1] h. pleg. de map. : il. ; 24 cm.

En otras fuentes se señalan «[2] h. pleg. de map.»

Memoria n.º 100

SGOP-15

## 485

### **Bellvís (Lérida). Geología. 1946**

Bellvís [material cartográfico] : Explicación de la Hoja n.º 360 / Luis Solé Sabaris, Noel Llopis LLadó ; Instituto Geológico y Minero de España ; con la colaboración del Instituto de Estudios Ilerdenses de la Excma. Diputación Provincial de Lérida. – Madrid : Instituto Geológico y Minero de España, 1946 (Tip.-Lit. Coullaut)

54 p., [6] h. de lám., [2] h. pleg. de map. : il. ; 24 cm.

Memoria n.º 100 H

SGOP-51

## 486

### **Bembibre. Geología. 1952**

Bembibre (León) [material cartográfico] : Explicación de la Hoja n.º 159 / Primitivo Hernández Sampelayo, Alejandro Hernández ; Instituto Geológico y Minero de España. – Madrid : Instituto Geológico y Minero de España, 1952 (Tip.-Lit. Coullaut)

96 p., [11] h. de lám., [1] h. pleg. de map. : il. ; 24 cm.

En otras fuentes se señalan «[2] h. pleg. de map.»

Memoria n.º 175

SGOP-102

## 487

### **Benabarre (Huesca). Geología. 1959**

Benabarre (Huesca-Lérida) [material cartográfico] : Explicación de la Hoja n.º 289 / Manuel Alvarado, Juan Coma, Joaquín del Valle, con la colaboración de Jose M.ª Ríos ; revisión, Antonio Almela. – Madrid : Instituto Geológico y Minero de España, 1959 (Tip. y Lit. Coullaut)

84 p., [30 ] h. de lam., : il., fot. blanco y n., gráf. ; 24 cm. + 1 mapa. pleg.

Memoria n.º 307

Bibliografía

SGOP-2357

## 488

### **Bennett, Walter Hellyer**

Report on an excursion to the Balearic Islands and to the Barcelona Region [Texto impreso] : original paper with 6 plates. – [S.l.] : [s.n.] : 1932

12 p. : 6 fot. blanco y n. ; 25 cm. – (Géologie de la Méditerranée Occidentale ; vol. III, n.º 1 (Partie V))

Datos tomados de la cub.

SGOP-2178

## 489

### **Bentz, Alfred**

Lehrbuch der angewandten Geologie [Texto impreso] : Allgemeine Methoden : Kartierung, Petrographie, Paläontologie, Geophysik, Bodenkunde. Band I / edición de A. Bentz ; autores, G. Angenheister..[et al.]. – Stuttgart : Ferdinand Enke Verlag, 1961

XII, 1071 p. : il., gráf., tab

Incluye referencias bibliográficas

SGOP-1621

## 490

### **Bentz, Alfred**

Lehrbuch der angewandten Geologie [Texto impreso] : Geowissenschaftliche Methoden. Erster Teil : Methoden zur Erforschung der Lagerstätten von Erzen, Kohle, Erdöl, Salzen, Industrie-Mineralen und Steinen und Erden. Band II. 1 / edición de A. Bentz, H.J. Martini ; autores, H.R. von Gaertner..[et al.]. – Stuttgart : Ferdinand Enke Verlag, 1968

XIX, 1355- s. <1> : il., gráf., tab

Incluye referencias bibliográficas

SGOP-1622

## 491

### **Bentz, Alfred**

Lehrbuch der angewandten Geologie [Texto impreso] : Geowissenschaftliche Methoden. Zweiter teil : Hydrogeologie, Ingenieur-, Talsperren- und Wasserbaugeologie, Mathematische Verfahren, Bohrprobenbearbeitung, Luftbildgeologie, Vermessung. Band II. 2 / edición de A. Bentz, H.J. Martini ; autores, H. Anrich..[et al.]. – Stuttgart : Ferdinand Enke Verlag, 1969

XXII, 1356-2151 p. <2> : il., gráf., tab

Incluye referencias bibliográficas

SGOP-1622

## 492

### **Bermeo. Geología. 1949**

Bermeo [material cartográfico] : Explicación de la Hoja n.º 38 / Joaquín Mendizábal Gortázar, Antonio Comba Sigüenza ; Instituto Geológico y Minero de España. – Madrid : Instituto Geológico y Minero de España, 1949 (Tip.-Lit. Coullaut)

52 p., [4] h. de lám., [1] h. pleg. de map. ; 24 cm.

En otras fuentes se señalan «[2] h. pleg. de map.»

Memoria n.º 116

SGOP-46

## 493

### **Bernaldo de Quirós, Constancho (1873-1959)**

Guadarrama [Texto impreso] / Bernaldo de Quirós ; gráficos de Juan Carandell. – Madrid : [Museo Nacional de Ciencias Naturales], 1914

47 p., XV h. de lám., algunas pleg. ; 24 cm. – (Trabajos del Museo Nacional de Ciencias Naturales. Serie geológica ; 11)

En la portada : Junta para la Ampliación de Estudios e Investigaciones Científicas, Instituto Nacional de Ciencias Físico-Naturales

SGOP-675

## 494

### **Berthou, Pierre-Yves (m. 1994)**

Le Cénomanién de l'Estremadure Portugaise [Texto impreso] / par Pierre-Yves Berthou. – Lisboa : Serviços Geológicos de Portugal, 1973

1 v. (pag. var.) : lám. ; 32 cm. – (Serviços Geológicos de Portugal. Memória ; 23 (Nova série))

Precede al tít. : Ministério da Economia. Secretaria de Estado da Indústria. Direcção Geral de Minas e Serviços Geológicos. Serviços Geológicos de Portugal

Bibliografía e índices

SGOP-1067

## 495

### **Beuther, Arno**

Der Jura und Wealden in Nordost-Spanien [Texto impreso] : Mit 43 Falttafeln, 4 Kunstdruck im Text und 31 Abbildungen / von Arno Beuther. [et al.] ; mit einer Einführung von Roland Brinkmann, E. Dupuy de Lôme & Herbert Lögters. – Hannover : Amt für Bodenforschung, 1966

225 p. : il., gráf. ; 24 cm. + 43 plan. pleg. en bolsa. – (Beihefte zum Geologischen Jahrbuch ; 44)

Índice

Incluye bibliografía

SGOP-2169

## 496

### **Bieda, F.**

Sur quelques nummulines et assilines d'Espagne [Texto impreso] / par F. Bieda (Krakow). – [S.l.] : [s.n.], 1933

18 p. : il. ; 25 cm. – (Géologie des Pays Catalans ; Vol. III ; n.º 28 ; partie III)

En la cub : Communication Originale., avec 2 planches hors texte (16 figures) et 2 tableaux. Publié le 25 Avril 1933

SGOP-2200

## 497

### **Bisdom, Evert Bertus Anton**

Micromorphology of a weathered granite near the Ría de Arosa (NW Spain) [Texto impreso]. – [Leiden] : [s.n.], 1967

67 P. : il., ; 27 cm. + 4 h. pleg.

Separata de : Leidse Geologische Mededelingen», deel 37, 1967, Blz. 33-67

Bibliografía : p. 62-67

En : Leidse Geologische Mededelingen

SGOP-1154

## 498

### **Blake, W**

Geological Survey of Canada radiocarbon dates XXVI [Texto impreso] / W. Blake. – Ottawa, Canada : Geological Survey of Canada, 1987

60 p. – (Paper / Geological Survey of Canada ; 86-7)

Bibliografía : p. 52-58

ISBN 0-660-12456-4

SGOP-1258

## 499

### **Blake, W**

Geological Survey of Canada radiocarbon dates XXVII [Texto impreso] / W. Blake. – Ottawa, Canada : Geological Survey of Canada, 1988

100 p. – (Paper / Geological Survey of Canada ; 87-7)

Bibliografía : p. 93-98

ISBN 0-660-12776-8

SGOP-1257

## 500

### **Blumenthal, Moritz M.**

Das Westende des Betikums Nördlich dem «Campo de Gibraltar» [Texto impreso] / von Moritz M. Blumenthal (Chur und Malaga). – Barcelona (Altés), 1933

44 p. ; 2 h. pleg. : il. ; 25 cm.

En : Association pour l'étude geologique de la Mediterranee Occidentale. v. IV. N 2. partie II

En la cub : Originalmitteilung, mit 8 Tafeln (13 Abbildungen) un 2 Textfiguren. Publié le 20 juin

SGOP-2199

## 501

### **Bodenhausen, J.W.A.**

Sur la presence d'elements du Betique de Malaga au Sud de la sierra Nevada, pres de Cherin (Espagne Meridionale) [Texto impreso] / J.W.A. Bodenhausen, J.M. Fontboté, O.J. Simon. – [S.l.] : [s.n.], 1967

3 p. : map. ; 27 cm.

Separata de : Geologie en Mijnbouw, año 46, 1967 ; pp. 397 - 399

Bibliografía : p. 399

SGOP-301

## 502

### **Boltaña. Geología. 1958**

Boltaña (Huesca) [material cartográfico] : Explicación de la Hoja n.º 211 / Antonio Almela Samper, Augusto de Gálvez-Cañero, José María Ríos García ; Instituto Geológico y Minero de España. – Madrid : Instituto Geológico y Minero de España, 1958 (Tip.-Lit. Coullaut) 42 p., VI h. de lám., [2] h. pleg. ; 24 cm. + map. pleg. guard. en carp. Memoria n.º 297 D.L. M. 6225-1958 SGOP-80

## 503

### **Brakensiek, D. L. (1928-)**

Estimating dependable annual streamflow in the unglaciated Allegheny Plateau [Texto impreso] : November 1961 / [D L Brakensiek]. – Washington, D.C. : Agricultural Research Service, U.S. Dept. of Agriculture, 1961 34 p. : il., maps., gráf. ; 27 cm. – (ARS ; 41-56) SGOP-999

## 504

### **Brell, José Manuel**

El Terciario de los alrededores de Tineo [Texto impreso] / J. M. Brell. – Oviedo : [Instituto de Estudios Asturianos], 1968 (Imprenta La Cruz) 10 p. : il. ; 25 cm. Separata de : «Boletín del Instituto de Estudios Asturianos» (Suplemento de Ciencias), n.º 13, 1968 Bibliografía : pp. 9-10 SGOP-481

## 505

### **BREVIORA Geologica Asturica [texto impreso] / Diputación de Oviedo, Instituto de Estudios Asturianos, Consejo Superior de Investigaciones Científicas. – Oviedo : Instituto de Geología Aplicada, 1963**

76 p., h. de lám, [2] h. pleg. : il., gráf. ; 24 cm. Numero dedicado a la I Reunión Nacional de Geología Recurso electrónico relacionado : [https://geol00.geol.uniovi.es/BGA/Volumen1963/,enero 2023](https://geol00.geol.uniovi.es/BGA/Volumen1963/,enero%202023) [Breviora Geologica Asturica = ISSN 0520-9455](https://geol00.geol.uniovi.es/BGA/Volumen1963/,enero%202023) D.L. O. 163-1959 SGOP-2404

## 506

### **Brinkmann, Roland**

Diapir-Tektonik und Stratigraphie im Vorland der spanischen Westpyrenäen [Texto impreso] : Mit 74 Abbildungen, 8 Tabellen, 2 Kunstdruck und 12 Faltafeln / von Roland Brinkmann.. [et al.]. – Hannover : Amt für Bodenforschung, 1967 183 p. : il., gráf. ; 24 cm. + 14 plan. pleg. en bolsa. – (Beihefte zum Geologischen Jahrbuch ; 44) Indice Incluye bibliografía SGOP-2170

## 507

### **Briviesca (Burgos). Geología. 1933**

Briviesca [texto impreso] : Memoria explicativa de la Hoja n.º 168 / Alfonso del Valle, Pablo Fernández Iruegas, Joaquin Mendizábal Gortázar ; Instituto Geológico y Minero de España. – Madrid : Instituto Geológico y Minero de España, 1933 (Tip. y Lit. Coullaut)

26 p., [9] h. de lám., [3] h. de mapas pleg. : il. ; 24 cm.

Memoria n.º 44

SGOP-41

## 508

### **Briviesca (Burgos). Geología. 1933**

Briviesca [material cartográfico] : Memoria explicativa de la Hoja n.º 168 / Instituto Geológico y Minero de España. – Madrid : Instituto Geológico y Minero de España, 1929 (Tip. y Lit. Coullaut)

26 p., [7] h., [1] h. de map., pleg., 1 plan. pleg. : il. ; 24 cm.

Memoria n.º 44

Bibliografía

SGOP-2320

## 509

### **Bujalance (Córdoba y Jaén). Geología. 1950**

Bujalance [material cartográfico] : Explicación de la Hoja n.º 924 / Juan de Lizaaur y Ildefonso Prieto. – Madrid : Instituto Geológico y Minero de España, 1950 (Tip. y Lit. Coullaut)

61 p., [15] h. de lám., [1] h. pleg., 1 map. pleg. : fot. blanco y n. ; 24 cm.

Memoria n.º 150

Bibliografía

SGOP-2350

## 510

### **Bundesanstalt für Geowissenschaften und Rohstoffe**

Untersuchungen über Angebot und Nachfrage mineralischer Rohstoffe, XVI [Texto impreso] : NIOB. – Hannover : Bundesanstalt für Geowissenschaften und Rohstoffe ; Stuttgart : In Kommission : E. Schweizerbart, 1982

1 v. (XVI-208 p.), 4 h. de map. pleg. : il., gráf. ; 30 cm

SGOP-1727

## 511

### **Bundesanstalt für Geowissenschaften und Rohstoffe**

Untersuchungen über Angebot und Nachfrage mineralischer Rohstoffe, XVII [Texto impreso] : TANTAL. – Hannover : Bundesanstalt für Geowissenschaften und Rohstoffe ; Stuttgart : In Kommission : E. Schweizerbart, 1982

1 vol. (XVII-279 p.), 4 h. de map. pleg. : il., gráf. ; 30 cm

SGOP-1728



## 512

### **Burghardt, Oskar**

Fazies und Genese des Brandschiefers (Carbargilit) [Texto impreso] : Mit 2 Abbildungen, 13 Tabellen und 9 Fototafeln / von Oskar Burghardt. – Hannover : Bundesanstalt für Bodenforschung, 1971

79 p. : il. gráf. ; 24 cm. – (Beihefte zum Geologischen Jahrbuch ; 104)

Bibliografía : p. 54-59

SGOP-1443

## 513

### **Burguillos del Cerro. Geología. 1955**

Burguillos del Cerro (Badajoz) [material cartográfico] : Explicación de la Hoja n.º 853 / Ismael Roso de Luna, Francisco Hernandez-Pacheco ; Instituto Geológico y Minero de España. – Madrid : Instituto Geológico y Minero de España, 1955 (Imp. C. Bermejo)

108 p., [2] h. pleg., [8] h. de lám. : il. ; 24 cm. + map. pleg. guard. en carp.

Memoria n.º 255

SGOP-149

## 514

### **Burjasot (Valencia). Geología. 1951**

Burjasot [material cartográfico] : Explicación de la Hoja n.º 696 / Diego Templado Martínez y José Meseguer Pardo. – Madrid : Instituto Geológico y Minero de España, 1951 (Tip. y Lit. Coullaut)

52 p., [3] h. pleg., [1] h. de map., [11] h. de lám., 1 [h] de map. pleg. : fot. en blanco y n., gráf. ; 24 cm.

Ejemplar con contracubierta arrancada

Memoria n.º 171

Bibliografía

SGOP-2348

## 515

### **Busnardo, Robert**

Découverte de l'Hettangien dans la coupe de Alhama de Granada (Andalousie) [Texto impreso] / Note de Robert Busnardo, René Mouterde et Asuncion Linares. – [Paris] : [Académie de sciences], 1966

4 p. : il. ; 32 cm.

Publicado en : C.R. Acad. Sc. Paris, t. 263, p. 1036-1039 (17 octobre 1966). Serie D

Bibliografía : p. 4

SGOP-313

## 516

### **Busnardo, Robert**

Trias fossilifere a facies pélagique près de l' Alhama de Granada (Andalousie) [Texto impreso] / Robert Busnardo, Asuncion Linares et René Mouterde ; transmise par Maurice Collignon. – [Paris] : [Académie de sciences], 1969

4 p. : gráf. ; 32 cm.

Publicado en : C.R. Acad. Sc. Paris, t. 268, p. 1364-1367 (10 mars 1969). Serie D

SGOP-2231

## 517

### **Cabanás, Rafael (1913-1989)**

Datos fisiográficos de la provincia de Jaén [Texto impreso] / R. Cabanás. – Madrid : [Real Sociedad Española de Historia Natural], 1959

P. [101-115], [4] p. de lám. : il. ; 24 cm.

Separata de : Boletín de la Real Sociedad Española de Historia Natural, Tomo LVII, 1959, p. 105-115

SGOP-840

## 518

### **Cabanás, Rafael (1913-1989)**

La Geología de la provincia de Jaén y su relación con las obras hidráulicas [Texto impreso] / Rafael Cabanás. – Jaén : Instituto de Estudios Giennenses, [1954]

17 p., [2] h. de lám. : il. ; 25 cm.

Separata de : Boletín del Instituto de Estudios Gienenses. N. 4 (1954)

SGOP-836

## 519

### **Cabanás, Rafael (1913-1989)**

Notas estratigráficas de la provincia de Jaén [Texto impreso] / por Rafael Cabanás. – Madrid : Instituto Lucas Mallada, 1956

[6] p., [1] h. de lám. : il. ; 24 cm.

Datos de publicación tomados de la cub.

Resúmenes en español y francés

Separata de : Estudios Geológicos, nos. 31-32, pp. 267-272

SGOP-686

## 520

### **Cabanás, Rafael (1913-1989)**

Rasgos fisiográficos y geológicos en el valle del Lucus [Texto impreso] / Rafael Cabanas. – Madrid : Consejo Superior de Investigaciones Científicas, 1965

202 p., [1] h. pleg., [8] p. de lám : il. ; 24 cm.

Precede al título : Instituto de Estudios Africanos

Bibliografía : pp. 199-202

SGOP-497

## 521

### **Cabanás, Rafael (1913-1989)**

Reseñas científicas [Texto impreso] : Niveles de terrazas cuaternarias en el Valle del Lucus / por R. Cabanas. – Madrid : [Real Sociedad Española de Historia Natural], 1958

12 p. ; 24 cm.

Separata de : Boletín de la Real Sociedad Española de Historia Natural, Tomo LV, 1957, pp. 237-248

SGOP-290

## 522

### **Cabanás, Rafael (1913-1989)**

Las Terrazas cuaternarias del Guadalquivir y sus afluentes, en la provincia de Jaén [Texto impreso] / por Rafael Cabanás. – Madrid : [Real Academia de Ciencias Exactas, Físicas y Naturales], 1957

18 p. ; 25 cm.

Separata de : «Revista de la Real Academia de Ciencias Exactas, Físicas y Naturales de Madrid», 1957, tomo LI, Cuaderno Tercero, pp. 293-403.

SGOP-837

## 523

### **Cabré Aguiló, Juan (1882-1947)**

El Paleolítico Inferior de Puente Mocho [Texto impreso] / por Juan Cabré Aguiló y Paul Wernert. – Madrid (Hipódromo) : Museo Nacional de Ciencias Naturales : 1916

23 p. : il. ; 27 cm. – (Comisión de Investigaciones Paleontológicas y Prehistóricas. Memoria ; 11)

En la port. : Junta para la Ampliación de Estudios e Investigaciones Científicas

SGOP-259

## 524

### **Cabrejas del Pinar. Geología. 1956**

Cabrejas del Pinar (Soria) [material cartográfico] : Explicación de la Hoja n.º 349 / José María Ríos García, Indalecio Quintero, Emilio Trigueros ; Instituto Geológico y Minero de España. – Madrid : Instituto Geológico y Minero de España, 1956 (Tip.-Lit. Coullaut)

55 p., [19] h. de lám. (1 pleg.) : il. ; 24 cm. + map. pleg. guard. en carp.

En otras fuentes se señalan «2 map. pleg. guard. en carp.»

Memoria n.º 270

SGOP-135

## 525

### **Cáceres. Geología. 1946**

Cáceres [material cartográfico] : Explicación de la Hoja n.º 704 / por Juan Antonio Kindelán, José Cantos y Francisco Hernández-Pacheco. – Madrid : Instituto Geológico y Minero de España, 1949 (Tip. y Lit. Coullaut)

68 p., [1] h. de map. pleg. : il., fot. blanco y n. ; 24 cm.

Memoria n.º 109

Bibliografía

SGOP-2342

## 526

### **Cadaviego Hevia, Jesús**

Características genéticas y paleogeográficas de la formación conglomerática del Jurásico en Asturias [Texto impreso] : (de Avilés a Villaviciosa) / Jesús Cadaviego Hevia, Luisc C. Suárez Vega y Juan I. de la Vega Menénez. – Oviedo : [Instituto de Estudios Asturianos], 1968 (Imprenta La Cruz)

19 p. : il. ; 25 cm.

Separata de : «Boletín del Instituto de Estudios Asturianos» (Suplemento de Ciencias), n.º 13, 1968

Bibliografía

SGOP-431

## 527

### **Cádiz. Geología. 1959**

Cádiz [material cartográfico] : Explicación de la Hoja n.º 1061. Plan de 1956 / Juan Gavala y Laborde ; Instituto Geológico y Minero de España. – Madrid : Instituto Geológico y Minero de España, 1959 (Tip.-Lit. Coullaut)

139 p., 3 map. pleg., LXXX, 2 lam. pleg. ; 24 cm. + 1 map. pleg.

Contiene : Apéndice : El poema «Ora Marítima» de Rufo Festo Avieno

Memoria n.º 282 H

D.L. M. 6225-1958

SGOP-95

## 528

### **Cala Figuera (Mallorca). Geología. 1963**

Cala Figuera (Mallorca) [material cartográfico] : Explicación de las hojas n.º 722 y 723 / B. Escandell y G. Colom. – Madrid : Instituto Geológico y Minero de España, 1963 (Tip. y Lit. Coullaut)

50 p., [4] h.de lám., : il., fot. blanco y n., ; 24 cm.

Falta el mapa anejo

Memoria n.º 341

Bibliografía

D.L. M. 6225-1958

SGOP-2398

## 529

### **Calaf (Lérida y Barcelona). Geología. 1951**

Calaf (Lérida y Barcelona) [material cartográfico] : Escala 1 : 50.000. Explicación de la Hoja n.º 362 / Agustín de Larragán y Alfaro, José R. Bataller y Noel Llopis Lladó ; Instituto Geológico y Minero de España ; con la colaboración de la Excma. Diputación Provincial de Barcelona. – Madrid : Instituto Geológico y Minero de España, 1951 (Tip.-Lit. Coullaut)

99 p., [13] p. de lám., [3] h. pleg. de map., [4] h de map. pleg. : il. ; 24 cm.

En otras fuentes se señalan «[4] h. pleg. de map.»

Memoria n.º 156

SGOP-158

## 530

### **Calahorra. Geología. 1947**

Calahorra [material cartográfico] : Explicación de la Hoja n.º 243 / Joaquín Mendizábal, Antonio Comba Sigüenza, José María Ríos ; Instituto Geológico y Minero de España. – Madrid : Instituto Geológico y Minero de España, 1947 (Imprenta y litografía Coullaut)

36 p., [10] h. de lám., [1] h. pleg. de map. ; 24 cm.

En otras fuentes se señalan «[2] h. pleg. de map.»

Memoria n.º 110

SGOP-66

## 531

### **Calanda. Geología. 1956**

Calanda (Teruel) [material cartográfico] : Explicación de la Hoja n.º 494 / Augusto de Gálvez ; Instituto Geológico y Minero de España. – Madrid : Instituto Geológico y Minero de España, 1956 (Imp. C. Bermejo)

76 p., [7] h. de lám. (algunas pleg.) : il. ; 24 cm. + map. pleg. guard. en carp.

En otras fuentes se señalan «2 map. pleg. guard. en carp.»

Memoria n.º 280

SGOP-123

## 532

### **Caldasso, Alfeu Levy da S.**

Geologia da quadrícula E-088, fôlha Sao Joao do Cariri-Paraíba [Texto impreso] / Alfeu Levy da S. Caldasso. – Recife, Brasil : Ministerio do Interior, Superintendencia do Desenvolvimento do Nordeste, 1968

56 p. : il. ; 24 cm + 4 h. de map. pleg.(sobre adjunto). – (Geologia Regional ; 10)

Resumen en francés y portugués

Bibliografía

SGOP-1839

## 533

### **Calella (Barcelona). Geología. 1941**

Calella [material cartográfico] : Explicación de la Hoja n.º 394 / Agustín Marín, Maximino San Miguel, Alfonso Sierra ; Instituto Geológico y Minero de España. – Madrid : Instituto Geológico y Minero de España, 1941 (Tip. Lit. Coullaut)

32 p., [11] h. de lám., [2] h. pleg. de map. ; 24 cm.

Memoria n.º 68

SGOP-90

## 534

### **California (Estados Unidos, Estado). Department of Water Resources**

Earthquake engineering programs [Texto impreso] : progress report. – Sacramento : Department of Water Resources, 1968

XIV, 149 p. : il.,gráf., map. – (Bulletin / California. Department of Water Resources ; 116-4)

En la port. : «May 1968»

Precede al título : State of California, The Resources Agency, Department of Water Resources

SGOP-1768

## 535

### **California (Estados Unidos, Estado). Department of Water Resources**

Geodimeter fault movement investigations in California [Texto impreso]. – Sacramento : Department of Water Resources, 1968

VIII, 183 p. : il.,gráf., map. – (Bulletin / California. Department of Water Resources ; 116-6)

Precede al título : State of California, The Resources Agency, Department of Water Resources

Bibliografía : p. 155-159

SGOP-1769

### 536

#### **California (Estados Unidos, Estado). Department of Water Resources**

Report on physical effects of Arvin earthquake of July 21, 1952 [Texto impreso]. – [Sacramento] : [s.n.], 1952

16 p. : lám., map. (algunos pleg.), diagr. ; 27 cm.

SGOP-873

### 537

#### **Campos Guereta, V.**

Canales del Guadalcaén y canal del bajo Guadalete [Texto impreso] : (21-septiembre-1962) / Directores V. Campos Guereta y F. Macau Vilar. – Sevilla ; Madrid ; Zaragoza : Servicio Geológico de Obras Públicas, 1962

17 p. : il., map. ; 24 cm. – (Libro-guía del viaje de estudio ; 1)

SGOP-429

### 538

#### **Canada. Minister of Supply and Services**

Contributions to Canadian coal geoscience [Texto impreso]. – Ottawa, Canada : Energy, Mines and Resources Canada, 1989

162 p. : il., map. – (Paper / Geological Survey of Canada ; 89-8)

Incluye referencias bibliográficas

ISBN 0-660-13142-0

SGOP-1251

### 539

#### **Canadian Geoscience Council**

The Geosciences in Canada, 1986 [Texto impreso] : annual report / prepared by The Canadian Geoscience Council ; edited by D. F. VanDine. – Ottawa, Canada : Geological Survey of Canada, 1987

1 v. (pag. var.) : gráf., tab. – (Paper / Geological Survey of Canada ; 87-6)

ISBN 0-660-53884-9

SGOP-1261

### 540

#### **Canérot, Joseph**

Recherches géologiques aux confins des Chaînes ibérique et catalane (Espagne) [Texto impreso] / Joseph Canérot. – Toulouse : Université Paul Sabatier ; Madrid : INI. Empresa Nacional Adaro de Investigación Mineras, 1974

517 p. : il., lám. ; 27 cm. + 2 maps. pleg. – (Serie 5. Trabajos de Tesis ; 4)

Tesis, Universidad Paul Sabatier, Toulouse

Bibliografía e índices

D.L. M. 20374-1974

ISBN 84-00-04035-X

SGOP-1088

## 541

### **Capote del Villar, Ramón**

Estudio geoestructural de los afloramientos metamórficos del norte de la provincia de Avila [texto impreso] / por R. Capote

Bibliografía : p. 30-31

En : Boletín Geológico y Minero : revista trimestral de ciencias de la tierra. – Madrid : Instituto Geológico y Minero de España. – Vol. 84 - 6 (1973), p. 426-437

## 542

### **Carandell Pericay, Juan (1893-1937)**

Las Calizas cristalinas del Guadarrama [Texto impreso] / por Juan Carandell. – Madrid : [Museo Nacional de Ciencias Naturales], 1914

86 p., 19 lám. ; 24 cm. – (Trabajos del Museo Nacional de Ciencias Naturales. Serie geológica ; 8)

En la portada : Junta para la Ampliación de Estudios e Investigaciones Científicas, Instituto Nacional de Ciencias Físico-Naturales  
SGOP-669

## 543

### **Carandell Pericay, Juan (1893-1937)**

El Glaciarismo cuaternario en los montes ibéricos [Texto impreso] / por Juan Carandell y Joaquín Gómez de Llarena. – Madrid : [Museo Nacional de Ciencias Naturales], 1918

62 p., XVII h. de lám., [1] h. de map. pleg. ; 23 cm. – (Trabajos del Museo Nacional de Ciencias Naturales. Serie geológica ; 22)

En la portada : Junta para la Ampliación de Estudios e Investigaciones Científicas  
SGOP-235

## 544

### **Carballo. Geología. 1953**

Carballo (Coruña) [material cartográfico] : Explicación de la Hoja n.º 44 / Gabriel Martín Cardoso, Juan Manuel López de Azcona, Isidro Parga Pondal ; Instituto Geológico y Minero de España. – Madrid : Instituto Geológico y Minero de España, 1953 (Tip.-Lit. Coullaut)

100 p., [27] h. de lám., [1] h. pleg. de map. : il. ; 24 cm.

En otras fuentes se señalan «[2] h. pleg. de map.»

Memoria n.º 198

SGOP-166

## 545

### **Carbonell Trillo-Figueroa, Antonio (1885-1947)**

De Sierra Morena a Sierra Nevada [Texto impreso] : (reconocimiento orogénico de la Región Bética) / [por Antonio Carbonell y Trillo Figueroa, Juan Carandell y Federico Gómez Llueca ; introducción por Pedro de Novo y F. Chicarro]. – Madrid : [Instituto Geológico de España], 1926

CIII, 142 p., [23] h. de lám., [8] h. pleg. ; 21 cm.

Precede al título : Excursión A-5. XIV Congreso Geológico Internacional. Madrid, 1926

Bibliogr. : p. [127]-142

SGOP-207

## 546

### **Carcelén (Albacete). Geología. 1957**

Carcelén (Albacete, Valencia) [material cartográfico] : Explicación de la Hoja n.º 767 / Enrique Dupuy de Lôme, José Meseguer Pardo, Emilio Trigueros Molina ; Instituto Geológico y Minero de España. – Madrid : Instituto Geológico y Minero de España, 1957 (Tip.-Lit. Coullaut) 64 p., [6] h. de lám. ; 24 cm. + map. pleg. guard. en carp. Memoria n.º 292  
SGOP-45

## 547

### **Cardona. Geología. 1952**

Cardona (Lérida y Barcelona) [texto impreso] : Explicación de la Hoja n.º 330 / Agustín de Larragán y Alfaro, Instituto Geológico y Minero de España. – Madrid : Instituto Geológico y Minero de España, 1952 (Tip.-Lit. Coullaut) 76 p., [6] h. de lám., [4] h. pleg. de map. : il. ; 24 cm. Memoria n.º 181  
SGOP-48

## 548

### **Carmona (Sevilla). Geología. 1930**

Carmona [material cartográfico] : Memoria explicativa de la Hoja n.º 985 / Instituto Geológico y Minero de España. – Madrid : Instituto Geológico y Minero de España, 1930 (Tip. y Lit. Coullaut) 37 p., [2] h. de map. pleg. : il. ; 24 cm. Memoria n.º 18  
Bibliografía  
SGOP-2329

## 549

### **Carvalho, A. M. Galopim de (n. 1931)**

Contribuição para o conhecimento geológico da bacia terciária do Tejo [Texto impreso] / por A. M. Galopim de Carvalho. – Lisboa : Serviços Geológicos de Portugal, 1968 210 p., XX h. de lám. : il. ; 33 cm. – (Memória / Serviços Geológicos de Portugal. Nova Série ; 15)  
SGOP-1604

## 550

### **Carvalhosa, A. Barros e (1931-)**

Contribuição para o conhecimento geológico da região entre Portel e Ficalho (Alentejo) [Texto impreso] / por António de Barros e Carvalhosa. – Lisboa : Serviços Geológicos de Portugal, 1965 132 p., [1] map. pleg., xviii, de lám. : il. ; 33 cm. – (Memória / Serviços Geológicos de Portugal. Nova Série ; 11)  
Bibliografía : p. [127]-130  
SGOP-1602



## 551

### **Castalla. Geología. 1957**

Castalla (Alicante) [material cartográfico] : Explicación de la Hoja n.º 846 / Enrique Dupuy de Lôme, José Meseguer Pardo, Rafael Sánchez Lozano ; Instituto Geológico y Minero de España. – Madrid : Instituto Geológico y Minero de España, 1957 (Tip.-Lit. Coullaut)

78 p., [8] h. de lám. ; 24 cm. + map. pleg. guard. en carp.

En otras fuentes se señalan «2 map. pleg. guard. en carp.»

Memoria n.º 294

Muy deteriorado

SGOP-154

## 552

### **Castello Branco, António de**

Le Volcanisme de l'Île de Faial et l'éruption du Volcan de Capelinhos. [Texto impreso] / A. de Castello Branco..[et al.]. – Lisboa : Serviços Geológicos de Portugal, 1959-1962

2 v. : il., lám. maps. ; 33 cm. – (Memória / Serviços Geológicos de Portugal. Nova Série ; 4 ; 9)

Bibliografía

SGOP-1611

## 553

### **Castro, Elda de**

Studies on stone treatments [texto impreso] / Elda de Castro. – Lisboa : [Laboratorio Nacional da Engenharia Civil], 1983

6 p. : il., tab. – (Memória / Laboratório Nacional de Engenharia Civil ; 584)

Bibliografía : p. 6

SGOP-1947

## 554

### **Castro Barea, Pedro (1895-1971)**

Los Aragonitos de España [Texto impreso] / por Pedro Castro Barea. – Madrid : [Museo Nacional de Ciencias Naturales], 1919

112 p., XVI h. de lám. : il. ; 24 cm. – (Trabajos del Museo Nacional de Ciencias Naturales. Serie geológica ; 24)

En la portada : Junta para la Ampliación de Estudios e Investigaciones Científicas

Bibliografía : p- [102]-110

SGOP-678

## 555

### **Castro del Río (Córdoba). Geología. 1952**

Castro del Río (Córdoba y Jaén) [material cartográfico] : Explicación de la hoja 945 / Juan de Lizáur, Ildelfonso Prieto. – Madrid : Instituto Geológico y Minero de España, 1952 (Tip. y Lit. Coullaut)

45 p., [6] h., [1] h. de map. pleg. : fot. en blanco y n., gráf. ; 24 cm.

Memoria n.º 194

Bibliografía

SGOP-2363

## 556

### **Castrogeriz. Geología. 1931**

Castrogeriz (Provincia de Burgos) [material cartográfico] : Memoria explicativa de la Hoja n.º 237 / Alfonso del Valle, Luis Elorduy, Joaquín Mendizábal ; Instituto Geológico y Minero de España. – Madrid : Instituto Geológico y Minero de España, 1931 (Tip. y Lit. Coullaut)

16 p., IV h. de lám., [2] h. pleg. de map. ; 24 cm.

En otras fuentes se señalan «3] h. pleg. de map.»

Memoria n.º 19

SGOP-75

## 557

### **Catalán Lafuente, José**

Estudio químico-sedimentológico de algunos afluentes del Tajo [Texto impreso] / por J.G. Catalán Lafuente. – Madrid : [Instituto de Edafología, Laboratorio de Química Hidrológica], 1965

1 [h], 136 p. : il. ; 23 cm.

Precede al título : Consejo Superior de Investigaciones Científicas

D.L. M. 1488-1965

SGOP-819

## 558

### **Caudete. Geología. 1956**

Caudete (Albacete) [material cartográfico] : Explicación de la Hoja n.º 819 / Enrique Dupuy, José Meseguer Pardo ; Instituto Geológico y Minero de España. – Madrid : Instituto Geológico y Minero de España, 1956 (Imp. C. Bermejo)

75 p., [7] h. de lám. (algunas pleg.) ; 24 cm. + map. pleg. guard. en carp.

En otras fuentes se señalan «2 map. pleg. guard. en carp.»

Memoria n.º 279

SGOP-144

## 559

### **Cendrero Uceda, Antonio (1941-)**

Report on the International Symposium on Vulcanology (I.A.V.C.E.I.) [Texto impreso] : held in Spain (Canary Islands) in September 1968 / A. Cendrero Uceda. – [S.l.] : Gordon and Breach, Science Publishers Ltd., 1970 (Belfast)

10 p. ; 27 cm.

Ejemplar fotocopiado

Separata de : Earth and Extraterrestrial Sciences, 1970, Vol. 1, pp. 79-88

Bibliografía : pp. 87-88

SGOP-305

## 560

### **Cendrero Uceda, Antonio (1941-)**

The Volcano-plutonic complex of La Gomera (Canary Island) [Texto impreso] / A. Cendrero. – Napoli : F. Giannini & Figli, [1970]

25 p. : il. ; 22 cm.

Ejemplar fotocopiado

Reprinted from Bulletin volcanologique, tome 34-2, 1970, p. 537-561

Bibliografía : pp. 23-25

SGOP-479

## 561

### **Central Treaty Organization. Working Group for the Study of Intrusive and Volcanic Rocks in Iran, Pakistan, and Turkey, and their Related Mineralization**

Report of the first phase of activity (1973-75) of the Working Group for the Study of Intrusive and Volcanic Rocks in Iran, Pakistan, and Turkey, and their Related Mineralization [Texto impreso] : the ophiolites. – Ankara : Central Treaty Organization, [ca. 1975]

21 p. : map. ; 28 cm.

Bibliografía

SGOP-1032

## 562

### **Centre de Recherches et Documentation Cartographiques et Géographiques**

Géographie - Pédologie [Texto impreso] : le concept de sol et la méthodologie de l'étude des sols / Journée d'études organisée à l'École Normale Supérieure de Fontenay-aux-Roses le 8 mai 1966. – Paris : Centre National de la Recherche Scientifique, 1968

112 p. : tab. – (Mémoires et documents. Nouvelle série /Centre de Recherches et Documentation Cartographiques et Géographiques ; 6 (1967))

SGOP-1239

## 563

### **Centro de Estudios Hidrográficos (España)**

Características geológicas de los alrededores de Játiva (Valencia) [Texto impreso] / Centro de Estudios Hidrográficos, Sección de Hidrología C. y C. – Madrid : Centro de Estudios Hidrográficos, 1972

15 p. : map. (4 pleg.)

SGOP-1385

## 564

### **Cervera (Lérida). Geología. 1944**

Cervera [material cartográfico] : Explicación de la Hoja n.º 390 / Agustín Marín y Beltrán de Lis, Jose Ramón Bataller Calatayud, Manuel López Manduley, Instituto Geológico y Minero de España. – Madrid : Instituto Geológico y Minero de España, 1944 (Tip. y Lit. Coullaut)

42 p., [10] h. de lám., [1] h. pleg. de map. ; 24 cm.

En otras fuentes se señalan «[2] h. pleg. de map.»

Memoria n.º 83

SGOP-18

## 565

### **Chambre Syndicale de la Recherche et de la Production du Pétrole et du Gaz Naturel**

Contrôle géologique des forages [Texto impreso] : Catalogue descriptif des appareils / Chambre Syndicale de la Recherche et de la Production du Pétrole et du Gaz Naturel. – Paris : Technip, cop. 1972

39 h. de il. ; 27 cm. (carpetilla contenedora)

Indice

SGOP-1836

**566**

**Chambre Syndicale de la Recherche et de la Production du Pétrole et du Gaz Naturel**

Contrôle géologique des forages [Texto impreso] : Formulaire du géologue de chantier / Chambre Syndicale de la Recherche et de la Production du Pétrole et du Gaz Naturel. – Paris : Technip, cop. 1972

1 v. (pp. var) ; 27 cm. (carpetilla contenedora)

Indice

SGOP-1835

**567**

**Chambre Syndicale de la Recherche et de la Production du Pétrole et du Gaz Naturel**

Méthodes modernes de géologie de terrain [Texto impreso] / Chambre Syndicale de la Recherche et de la Production du Pétrole et du Gaz Naturel. – Paris : Technip, 1974-

v. ; 24 cm.

Referencias bibliográficas e índices

ISBN 2-7108-0255-4

SGOP-360

**568**

**Chambre syndicale de la recherche et de la production du pétrole et du gaz naturel. Sous-commission Laboratoire d'exploitation**

Manuel pratique des fluides de forage [Texto impreso] / Chambre syndicale de la recherche et de la production du pétrole et du gaz naturel, Comité des techniciens, Commission exploration, Sous-commission Laboratoire d'exploitation. – Paris : Technip, 1969

XII, 235 p. ; 24 cm.

SGOP-607

**569**

**Chambre Syndicale de la Recherche et de la Production du Pétrole et du Gaz Naturel. Sous-Commission Laboratoires de Stratigraphie**

Essai de nomenclature des roches sédimentaires [Texto impreso] : Atlas photographique / [encargado por] Chambre Syndicale de la Recherche et de la Production du Pétrole et du Gaz Naturel., Sous-Commission Laboratoires de Stratigraphie. – Paris : Technip, 1965

[4] h., [26] h. de lám. : il. ; 27 cm.

SGOP-385

**570**

**Chambre syndicale de la recherche et de la production du pétrole et du gaz naturel. Sous-commission Laboratoires de stratigraphie**

Essai de nomenclature et caractérisation des principales structures sédimentaires [Texto impreso] / Chambre syndicale de la recherche et de la production du pétrole et du gaz naturel, Comité des techniciens, Commission exploration, Sous-commission Laboratoire de stratigraphie. – Paris : Technip, 1966

IX-291 p. ([1] p. pleg. entre las pp. 240 y 241) : il. ; 28 cm.

Está hecho bajo la dirección de Y. Gubler, por D. Bugnicourt, J. Faber, B. Kubler y R. Nyssen

Índice

Bibliografía al final de los capítulos

SGOP-384

## 571

### **Chelva (Castellón). Geología. 1963**

Chelva (Valencia) [material cartográfico] : Explicación de la Hoja n.º 666 / Enrique Dupuy de Lôme y Sanchez Loza n.º – Madrid : Instituto Geológico y Minero de España, 1963 (C. Bermejo)

96 p., [5] h.de lám., : il., fot. blanco y n., gráf. ; 24 cm.

Falta el mapa anejo

Memoria n.º 359 H

Bibliografía

D.L. M. 6225-1958

SGOP-2401

## 572

### **Cheyilan, Gilles**

Études géologiques des aménagements hydrauliques de la Compagnie du Bas-Rhône-Languedoc [Texto impreso] / par Gilbert Cheyilan. – Grenoble : Université de Grenoble, Faculté des Sciences, 1966

347 p. : lám., map., gráf. ; 27 cm. – (Travaux du laboratoire de géologie de la Faculté des Sciences Université de Grenoble. Mémoires ; 5)

Tesis-Univ. de Grenoble

Bibliografía : pp. 7-22

SGOP-1044

## 573

### **Chinchilla (Albacete). Geología. 1931**

Chinchilla (Provincia de Albacete) [material cartográfico] : Memoria explicativa de la Hoja n.º 791 / Enrique Dupuy de Lôme, José de Gorostízaga, Pedro de Novo ; Instituto Geológico y Minero de España. – Madrid : Instituto Geológico y Minero de España, 1931 (Tip. y Lit. Coullaut)

44 p., [9] h. de lám., [3] h. pleg. de map. ; 24 cm.

Memoria n.º 24

SGOP-33

## 574

### **CICLO de conferencias sobre correlaciones estratigráficas [texto impreso] : resumen de conferencias celebradas hasta el día de la clausura : 10 de mayo 1973 / Carmina Virgili.. [ et al.]. – [s. l.] : [s. n.], 1973**

1 v. (pp. var) mecanografiado

En la cub. ; Universidad Complutense, Departamento de Estratigrafía, INI, Empresa Nacional Adaro de Investigaciones Mineras, S.A. ; Enadimsa ; CSIC, Departamento de Geología Económica

Incluye referencias bibliográficas

SGOP-1129

## 575

### **Cieza. Geología. 1953**

Cieza (Murcia) [material cartográfico] : Explicación de la Hoja n.º 891 / José Meseguer Pardo, Diego Templado Martínez ; Instituto Geológico y Minero de España. – Madrid : Instituto Geológico y Minero de España, 1953 (Tip.-Lit. Coullaut)

83 p., [11] h. de lám., [1] h. pleg. de map. ; 24 cm.

En otras fuentes se señalan «2] h. pleg. de map.»

Memoria n.º 218 H

SGOP-136

## 576

### **Cieza. Geología. 1953**

Cieza (Murcia) [material cartográfico] : Explicación de la Hoja n.º 891 / José Meseguer Pardo, Diego Templado Martínez ; Instituto Geológico y Minero de España. – Madrid : Instituto Geológico y Minero de España, 1953 (Tip.-Lit. Coullaut)

83 p., [11] h. de lám., [1] h. pleg. de map. ; 24 cm.

En otras fuentes se señalan «2] h. pleg. de map.»

Memoria n.º 218

SGOP-137

## 577

### **Ciudad Real. Geología. 1931**

Ciudad Real [material cartográfico] : Memoria explicativa de la Hoja n.º 784 / Alfonso Fernández-Martin Valdés, A. del Alvarado, José Meseguer Pardo ; Instituto Geológico y Minero de España. – Madrid : Instituto Geológico y Minero de España, 1931 (Tip. y Lit. Coullaut)

54 p., IV, [10] h. de lám., [3] h. pleg. de map. ; 24 cm.

Memoria n.º 28

SGOP-113

## 578

### **Cobra, R. Q.**

Laminação de fluxo e cisalhamento na Serra do Espinhaço, Minas Gerais [Texto impreso]. – Recife, Brasil : Ministerio do Interior, Superintendencia do Desenvolvimento do Nordeste, 1969

38 p., [1] h. de map. pleg. : il., tablas. ; 24 cm. – (Serie Especial ; 11)

Resumen en inglés y portugués

Bibliografía

SGOP-1838

## 579

### **Colom Casasnovas, Guillermo (1900-1993)**

Contribución al conocimiento de las facies lito-paleontológicas del Cretácico de las Baleares y del S.E. de España [Texto impreso] / por G. Colom. – [S.l.] : [s.n.] : 1934

8 p., [1] h. de lám. : il. ; 25 cm. – (Géologie de la Méditerranée Occidentale ; vol. III, n.º 2 (Partie V))

Datos tomados de la cub.

Bibliograf. : pp.10-11

SGOP-333

**580**

**Colom Casasnovas, Guillermo (1900-1993)**

Essais sur la biologie, la distribution géographique et stratigraphique des Tintinnoidiens fossiles [Texto impreso] : avec 3 figures et 4 tableaux dans le texte et 3 planches. – Bale : [s. n.], 1965

15 p. : il. b. y negro, ; 25 cm.

Separata de : *Eclogae geologicae Helvetiae*, vol. 58, n.º 1. p. 319-334

Bibliografía

SGOP-2237

**581**

**Colom Casasnovas, Guillermo (1900-1993)**

Les Tourbières Flandriennes de San Antonio Abad (Ibiza) leur faune, climat et évolution [Texto impreso]. – [s. l.] : [s. n.], 1965

4 p. ; 27 cm.

Separata de : *Rapport et Procès-verbaux des C.I.E.S.M.M.*, vol. XVIII (2), 1965

SGOP-2236

**582**

**Coloquio de Estratigrafía y Paleogeografía del Triásico y Pérmico de España (1.º 1976. Tarragona)**

Estratigrafía y Paleogeografía del Triásico y Pérmico de España [texto impreso] / Departamento de Geología Económica (CSIC), Departamento de Estratigrafía, Facultad de Ciencias Geológicas de la Universidad de Madrid. – Madrid : Universidad de Madrid : CSIC, 1977

702 p. : il., map., fot. – (Cuadernos de Geología Ibérica ; 4)

Comunicaciones presentadas en el III Coloquio de Estratigrafía y Paleogeografía del Pérmico y Triásico de España, celebrado en Cuenca del 27 al 29 de junio de 1994

Bibliografía : p. 651-702

D.L. M. 12095-1972

SGOP-1616

**583**

**Coloquio sobre Mecánica de las Rocas (1967. Madrid)**

Intervenciones en el I Coloquio sobre Mecánica de las rocas [Texto impreso] / Sociedad Española de Mecánica de las Rocas. – Madrid : [Sociedad Española de Mecánica de las Rocas], 1967

2 v. : il. ; 30 cm.

Título tomado de la cubierta

Bibliografía

SGOP-793

**584**

**Comas Minondo, María del Carmen**

Existencia de un flysch nummulítico en el sector de Moreda (zona subbética), provincia de Granada [Texto impreso] / M. C. Comas. – Oviedo : Instituto de Estudios Asturianos, 1968

18 p. ; 25 cm.

Separata de : «Boletín del Instituto de Estudios Asturianos» (Suplemento de Ciencias), n.º 14, 1968

SGOP-418

**585**

**Comba Sigüenza, Antonio (1892-1979). – La Coruña. Geología. 1948**

La Coruña [material cartográfico] : Explicación de la Hoja n.º 21 / Antonio Comba, Alejandro Hernández, Juan de Lizaur ; Instituto Geológico y Minero de España. – Madrid : Instituto Geológico y Minero de España, 1948 (Tip.-Lit. Coullaut)

101 p., [21] h. de lám., [3] h. pleg. de map. : il. ; 24 cm.

Memoria n.º 112

SGOP-112

**586**

**Comisión de Estudios Geológicos de Marruecos**

Estudios relativos a la geología de Marruecos [Texto impreso] : (segunda parte). – Madrid : Gráficas Reunidas, 1921

277 p. : il., lám., map. ; 25 cm.

Separata de : Boletín del Instituto Geológico de España, T. XLII, II de la 3a. Serie

Índice

Bibliografía

SGOP-547

**587**

**Comisión Nacional de Geodesia y Geofísica (España)**

Ciclo de conferencias conmemorativas del centenario del Primer Año Polar, del cincuentenario del Segundo Año Polar y del XXV aniversario del Año Geofísico Internacional [Texto impreso] / Comisión Nacional de Geodesia y Geofísica. – Madrid : Comisión Nacional de Geodesia y Geofísica, 1983

171 p. : gráf., tab., map

SGOP-1562

**588**

**Comité del Neógeno Mediterráneo. Reunión (2.ª 1961. Sabadell y Madrid)**

Memorias de la segunda Reunión del Comité del Neógeno Mediterráneo y Symposium de la Unión Paleontológica Internacional, Sabadell y Madrid, septiembre 1961 [Texto impreso]. – Madrid : C.S.I.C, 1964

XII, 318 p., [5] maps. pleg : il. ; 28 cm. – (Cursillos y conferencias del Instituto Lucas Mallada ; 9)

Bibliografía

SGOP-1024

**589**

**Comte, Pierre**

Recherches sur les terrains anciens de la Cordillere Cantabrique [Texto impreso] / par Pierre Comte. – Madrid : [Instituto Geológico y Minero de España], 1959

440 p., [2] h. pleg ; 25 cm. – (Memorias del Instituto Geológico y Minero de España ; 60)

D.L. M. 8192-1960

SGOP-545



## 590

### **Conférence de Bruxelles 58 sur les Problèmes de Pressions de Terres (1958. Bruxelles)**

Conférence de Bruxelles 58 sur les Problèmes de Pressions de Terres [Texto impreso] = Brussels Conference 58 on Earth Pressure Problems / Groupement Belge de la Société Internationales de Mécanique des Sols et des Travaux de Fondations = Belgian Group of the International Society of Soil Mechanics and Foundation Engineering. – Bruxelles : s. n., 1958

3 v. : il., gráf

Incluye referencias bibliográficas

SGOP-1569

## 591

### **Conference on Rock Engineering for Foundations and Slopes (1976. Boulder, Colorado)**

Rock engineering for foundations and slopes [Texto impreso] : proceedings of a specialty conference sponsored by the Geotechnical Engineering Division of ASCE.. : University of Colorado, Boulder, Colorado, August 15-18, 1976. – New York : American Society of Civil Engineers, 1976

2 v. (444 p. ; 264 p.) : il., lám., gráf. ; 22 cm.

Bibliografía e índices

SGOP-726

## 592

### **Congrès International de Mecanique des Sols et des Travaux de Fondations (3.º. 1953. Switzerland)**

Proceedings of the Third International Conference on Soil Mechanics and Foundation Engineering [Texto impreso] = Comptes Rendus du Troisième Congrès International de Mécanique des Sols et des Travaux de Fondations : Switzerland, 16th-27th August 1953 = Suisse 16-27 août 1953 / [Swiss Organizing Committee]. – Zurich : s. n., 1953

3 v. : il., gráf

Incluye referencias bibliográficas

SGOP-1570

## 593

### **Congrès International de Mecanique des Sols et des Travaux de Fondations (5.º. 1961. Paris)**

Comptes Rendus du Sixième Congrès International de Mécanique des Sols et des Travaux de Fondations [Texto impreso] = Proceedings of the Sixth International Conference on Soil Mechanics and Foundation Engineering, Paris, du 17 au 22 Juillet 1961 / [Comité Français de Mécanique des Sols et des Travaux de Fondations]. – Paris : Dunod, 1961

3 v. : il., gráf

texto en inglés y francés

Incluye referencias bibliográficas

SGOP-1568

## 594

### **Congrès International de Stratigraphie et de Géologie du Carbonifère (10. 1983. Madrid)**

Dixième Congrès International de Stratigraphie et de Géologie du Carbonifère [texto impreso] Madrid, 12- 17 September 1983 : Compte rendu. – Madrid : Instituto Geológico y Minero de España, 1985

4 v.

En la cub : Edité par X Congreso Internacional de Estratigrafía y Geología del Carbonífero

D.L. M. 14895-1985

ISBN 84-7474-291-9 ( Obra completa)

SGOP-1141

## 595

### **Congreso Español de Sedimentología (11.º. 1986. Barcelona)**

Comunicaciones del XI Congreso Español de Sedimentología [Texto impreso] / editado por P. Anadón, L. Cabrera y J. de Porta. – Barcelona : Institut d'investigacions Geològiques «Jaume Almera» : Facultat de Geologia, [1986-1987]

2 v. : il. ; 28 cm. – (Acta Geológica Hispánica)

SGOP-831

## 596

### **Congreso Geológico de España (5.º. 2000. Alicante)**

VI Congreso Geológico de España [texto impreso] : Alicante, 2000 / editores, J. C. Cañaveras, F. Colombo, M.ª A. García del Cura. – [Murcia] : Sociedad Geológica de España, D.L. 2000

4 v. (pág var) : il. col., gráf.

Distribución gratuita a los inscritos en los congresos

Publicado en la serie Geotemas, no periódica, en la que se recogen las comunicaciones de los congresos geológicos que se celebran con carácter cuatrienal, así como otros congresos de la Sociedad Geológica.

D.L. MU. 1170-2000

SGOP-1589

## 597

### **Congreso Geológico de España (6.º. 2004. Zaragoza)**

VI Congreso Geológico de España [texto impreso] : Zaragoza 2004 / editores, Carlos Luis Liesa.. [ et al.]. – Zaragoza : Sociedad Geológica de España, D.L. 2004

5 v. (pág var) : il. col., gráf.

Distribución gratuita a los inscritos en los congresos

Publicado en la serie Geotemas, no periódica, en la que se recogen las comunicaciones de los congresos geológicos que se celebran con carácter cuatrienal, así como otros congresos de la Sociedad Geológica.

D.L. Z. 1698-2004

SGOP-1588

**598**

**Congreso Geológico Internacional (14.º. 1926. Madrid)**

Comptes rendus de la XIVe session, en Espagne, 1926 [Texto impreso] / Congrès Géologique international. – Madrid : [s. n.], 1927-

v. : il., maps. ; 27 cm.

Bibliografía

SGOP-491

**599**

**Congreso Geológico Internacional (14.º. 1926. Madrid)**

Géologie de la Méditerranée occidentale [Texto impreso]. – Barcelona, etc. : Verdaguer, 1930-1935

v. : il., maps. ; 21 cm. – (Études et observations faites au cours du Congrès Géologique International (XIV Session. Espagne, 1926))

SGOP-405

**600**

**Congreso Geológico Internacional (20.º. 1956. México)**

Directorio de delegados y miembros registrados hasta el 31 de julio de 1956 [Texto impreso] : XXa. Sesión. – México : [s.n.], 1956

XVIII, 80 p. ; 23 cm.

Precede al título : Congreso Geológico Internacional

SGOP-552

**601**

**Congreso Geológico Internacional (20.º. 1956. México)**

Directorio de geólogos del mundo invitados a concurrir al XX Congreso Geológico Internacional [Texto impreso] / compilado por Jenaro González Reyna. – México : [s.n.], 1956

XXIII, 1111 p. ; 23 cm.

Datos tomados de la cub.

Precede al título : XX Congreso Geológico Internacional

SGOP-551

**602**

**Congreso Geológico Internacional (20.º. 1956. México)**

Gacetas históricas [Texto impreso] / preparadas por Manuel Carrera Stampa. – [México] : Jus, 1956

1 carpeta (20 h. sueltas) : lám. ; 24 cm.

Datos tomados de la cub.

Precede al título : Congreso Geológico Internacional, XX sesión, México, 1956

Bibliografía

SGOP-554

**603**

**Congreso Geológico Internacional (20.º. 1956. México)**

Geofísica aplicada [Texto impreso]. – México, D.F. : [s.n.], 1958

2 v. : il. ; 24 cm.

Precede al título : Congreso Geológico Internacional, XX.<sup>a</sup> Sesión, Ciudad de México, 1956. Sección IX

Bibliografía, resúmenes

SGOP-561

## 604

### **Congreso Geológico Internacional (20.º. 1956. México)**

Geología aplicada a la ingeniería y la minería [Texto impreso]. – México, D.F. : [s.n.], 1959  
434 p. : il., gráf., tablas, map. ; 24 cm.

Precede al título : Congreso Geológico Internacional, XX.<sup>a</sup> Sesión, Ciudad de México, 1956.

Sección XIII

Bibliografía, resúmenes

SGOP-563

## 605

### **Congreso Geológico Internacional (20.º. 1956. México)**

Historia, generalidades, listas de miembros, Asamblea General, Consejo, Bureau [Texto impreso] : informes de la XX Sesión, México 1956. – México : [s.n.], 1959

434 p. ; 23 cm.

SGOP-553

## 606

### **Congreso Geológico Internacional (20.º. 1956. México)**

Lexique stratigraphique international [Texto impreso] / Congrès Géologique International, Commission de stratigraphie. – Paris : Centre National de la Recherche Scientifique, [1956]-

v. : il., map. ; 21 cm.

Datos del congreso tomados de fuentes externas

Índice

SGOP-401

## 607

### **Congreso Geológico Internacional (20.º. 1956. México)**

El Mesozoico del hemisferio occidental y sus correlaciones mundiales [Texto impreso]. – México : [s. n.], 1957

112 p., 1 map. pleg. ; 24 cm.

Precede al título : Congreso Geológico Internacional, XX.<sup>a</sup> Sesión, Ciudad de México, 1956.

Sección II

Bibliografía, índices y resúmenes

SGOP-556

## 608

### **Congreso Geológico Internacional (20.º. 1956. México)**

Petrología y mineralogía [Texto impreso]. – México, D.F. : [s.n.], 1959

378 p. : il. ; 24 cm.

Precede al título : Congreso Geológico Internacional, XX.<sup>a</sup> Sesión, Ciudad de México, 1956.

Sección XI-A

Bibliografía, resúmenes

SGOP-562

## 609

### **Congreso Geológico Internacional (20.º. 1956. México)**

Relaciones entre la tectónica y la sedimentación [Texto impreso]. – México : [s. n.], 1957  
2 v. (524 p) : il. maps., gráfs. ; 24 cm.

Precede al título : Congreso Geológico Internacional, XX.<sup>a</sup> Sesión, Ciudad de México, 1956.

Sección V

Bibliografía, índices y resúmenes

SGOP-559

## 610

### **Congreso Geológico Internacional (20.º. 1956. México)**

Resúmenes de los trabajos presentados [Texto impreso] / XX Congreso Geológico Internacional. – México, D.F. : [s.n.], 1956

429 p. : tablas ; 22 cm.

Índice

SGOP-555

## 611

### **Congreso Geológico Internacional (20.º. 1956. México)**

El Sistema Cretácico [Texto impreso] : un symposium sobre el Cretácico en el hemisferio occidental y su correlación mundial / preparado por Lewis B. Kellum ; bajo el patrocinio de la Comisión Internacional de Estratigrafía y de la Unión Paleontológica Internacional. – México : [s.n.], 1959-

v. : il., gráf., tablas, map. ; 23 cm.

Precede al título : Congreso Geológico Internacional, XX.<sup>a</sup> sesión, Ciudad de México, 1956

Bibliografía

SGOP-566

## 612

### **Congreso Geológico Internacional. Comisión para la Correlación del Sistema Karroo (20.º. 1956. México)**

Comisión para la Correlación del Sistema Karroo (Gondwana) [Texto impreso] : [contribuciones]. – México : [s. n.], 1958

VIII, 256 p., [10] h. pleg. de map. ; 24 cm.

Precede al título : XX Congreso Geológico Internacional

Bibliografía

SGOP-568

## 613

### **Congreso Ibero-Americano de Geología Económica (2.º. 1975. Buenos Aires)**

La Geología en el desarrollo de los pueblos [Texto impreso] / II Congreso Iberoamericano de Geología Económica : Buenos Aires, Argentina, 15 al 19 de diciembre de 1975. – Buenos Aires : el Congreso, 1975

v. <2,3,4,5,6> : il., map. ; 28 cm.

Bibliografía

SGOP-965

**614**

**Consejo Superior de Investigaciones Científicas. Departamento de Geología Económica**

Cartografía del Triásico y Pérmico del Borde Oriental del Sistema Central y Rama Castellana de la Cordillera Ibérica [texto impreso] / Consejo Superior de Investigaciones Científicas, Departamento de Geología Económica, Departamento de Estratigrafía, Facultad de Ciencias Geológicas de la Universidad Complutense. – Madrid : Universidad Complutense, 1980

95 p. : il. + 5 mapas geológicos pleg. – (Cuadernos de Geología Ibérica ; 6)

Bibliografía : p. 93-95

D.L. M. 21.571-1982

SGOP-1617

**615**

**Consejo Superior de Investigaciones Científicas. Instituto de Geología Económica. Departamento de Estratigrafía**

Cretácico de la Península Ibérica [texto impreso] / Consejo Superior de Investigaciones Científicas, Instituto de Geología Económica, Departamento de Estratigrafía, Facultad de Ciencias Geológicas de la Universidad de Madrid. – Madrid : Universidad de Madrid : CSIC, 1982

1075 p. : il., gráf., tab., map. – (Cuadernos de Geología Ibérica ; 8)

En la cub. : Estratigrafía y Paleografía del Cretácico en la Península Ibérica

Incluye referencias bibliográficas

D.L. M. 21.571-1982

SGOP-1619

**616**

**Consejo Superior de Investigaciones Científicas. Instituto de Geología Económica. Departamento de Estratigrafía**

Estratigrafía y Paleogeografía del Pérmico y Triásico en España [texto impreso] / Consejo Superior de Investigaciones Científicas, Instituto de Geología Económica, Departamento de Estratigrafía, Facultad de Ciencias Geológicas de la Universidad de Madrid. – Madrid : Universidad Complutense de Madrid : CSIC, 1987

858 p. : il., gráf., tab., map. – (Cuadernos de Geología Ibérica ; 11)

En la cub. : Triásico y Pérmico Península Ibérica

Incluye referencias bibliográficas

D.L. M. 21.571-1982

SGOP-1620

**617**

**Consejo Superior de Investigaciones Científicas. Instituto de Geología Económica. Departamento de Estratigrafía**

Hercínico de la Península Ibérica [texto impreso] / Consejo Superior de Investigaciones Científicas, Instituto de Geología Económica, Departamento de Estratigrafía, Facultad de Ciencias Geológicas de la Universidad de Madrid. – Madrid : Universidad de Madrid : CSIC, 1981

682 p. : il., gráf., tab., map. – (Cuadernos de Geología Ibérica ; 7)

Incluye referencias bibliográficas

D.L. M. 25.755-1983

SGOP-1618

## 618

### **Constantina (Sevilla). Geología. 1967**

Constantina (Sevilla) [material cartográfico] : Explicación de la Hoja n.º 920 / Bermudo Meléndez y Meléndez, Francisco Mingarro y Martín y Concepción López de Acona y Frailes. – Madrid : Instituto Geológico y Minero de España, 1967 (Tip. y Lit. Coullaut)

64 p., [9] h.de lám., : il., fot. blanco y n., ; 24 cm.

Falta el mapa anejo

Memoria n.º 352

Bibliografía

D.L. M. 6225-1958

SGOP-2396

## 619

### **Copponex, Jean-Pierre**

Sobre un sistema de relevos de mantos en los Alpujárrides occidentales [Texto impreso] / por Jean-Pierre Copponex. – Madrid : [Instituto Geológico y Minero de España], 1957

[5] p., 1 h. de map. pleg. : il. ; 24 cm.

Resumen en francés

Separata de : Notas y Comunicaciones del Instituto Geológico y Minero de España, n.º 47, pp. 3-7

Bibliografía

SGOP-677

## 620

### **Copponex, Jean-Pierre**

Sobre un sistema de relevos de mantos en los Alpujárrides occidentales [Texto impreso]. – Madrid (C. Bermejo), 1957

7 p. : 1 h. de map. pleg. ; 24 cm.

Extrato de Notas y Comunicaciones de Instituto Geológico y Minero de España, n.º 47

SGOP-2179

## 621

### **Coreses. Geología. 1954**

Coreses (Zamora) [material cartográfico] : Explicación de la Hoja n.º 369 / Primitivo Hernández Sampelayo, Alejandro Hernández, Carlos Ortí ; Instituto Geológico y Minero de España. – Madrid : Instituto Geológico y Minero de España, 1954 (Tip.-Lit. Coullaut)

45 p., [11] h. de lám., [1] h. pleg. de map. ; 24 cm.

En otras fuentes se señalan «[2] h. pleg. de map.»

Memoria n.º 227

SGOP-97

## 622

### **Cornacchia, M.**

Les Series précambriennes d'origine sédimentaire et volcano-sédimentaire de la République Centrafricaine [Texto impreso] : 1ere partie : Données nouvelles sur la géologie de la région de Bangui.- 2eme partie : Les formations volcano-sédimentaires du centre meridional de la République Centrafricaine / M. Cornacchia, L. Giorgi. – Tervuren, Belgique : Musée Royal de l'Afrique Centrale, 1986

VIII, 51 p. : gráf., map. – (Annalen. Reeks in-8o. Geologische wetenschappen ; 93)  
(Annales. Série in-8o, Sciences géologiques ; 93)

Incluye referencias bibliográficas

SGOP-1232

## 623

### **Corrales, I**

Las facies miocenas del sector sur de la cuenca del Duero [Texto impreso] / I. Corrales.. [et al.]. – Salamanca : Universidad de Salamanca, Departamento de Estratigrafía, 1978

15 p. : il. ; 24 cm. – (Publicaciones del Departamento de Estratigrafía ; 9)

D.L. S. 523-1978

SGOP-298

## 624

### **Correia, Mário Lino (n. 1940)**

Erosao continental [texto impreso] : modelaçao matemática do proceso erosivo / Mário Lino Correia, Isaurindo de Oliveira. – Lisboa : [Laboratorio Nacional da Engenharia Civil], 1974

12 p. – (Memória / Laboratório Nacional de Engenharia Civil ; 445)

Bibliografía : p. [13]

SGOP-1876

## 625

### **Correia, Vergilio (1888-1944)**

El Neolítico de Pavía (Alentejo-Portugal) [Texto impreso] / por Vergilio Correia. – Madrid (Hipódromo) : Museo Nacional de Ciencias Naturales : 1921

113 p., XXVIII lám., 1 map. : il. ; 27 cm. – (Comisión de Investigaciones Paleontológicas y Prehistóricas. Memoria ; 27)

En la port. : Junta para la Ampliación de Estudios e Investigaciones Científicas

SGOP-249

## 626

### **Cortázar y Larrubia, Daniel de (1845-1927)**

Descripción física, geológica y agrológica de la provincia de Valencia / por Daniel de Cortázar y Manuel Pato [Texto impreso]. – Madrid : [s. n.], 1882 (Imp. y Fund. de Manuel Tello)

368 p., 4 h. pleg. de map., 1 h. pleg. ; 27 cm. – (Memorias de la Comisión del Mapa Geológico de España)

SGOP-194



**627**

**Cserna, Zoltán de**

Tectónica de la Sierra Madre Oriental de México, entre Torreón y Monterrey [Texto impreso] / por Zoltán de Cserna ; contribución del Instituto Nacional para la Investigación de Recursos Minerales de México. – México : [s. n.], 1956

87 p., [4] h. pleg., [6] h. de lám. : il. ; 24 cm. + 2 maps. pleg.

Precede al tít. : XX Congreso Geológico Internacional

Bibliografía : p. [83]-87

SGOP-576

**628**

**Cuenca. (Geología). 1946**

Cuenca [material cartográfico] : Explicación de la Hoja n.º 610 / Juan Antonio Kindelan y Duany, Instituto Geológico y Minero de España. – Madrid : Instituto Geológico y Minero de España, 1946 (Tip. y Lit. Coullaut)

41 p., [1] h. de map. pleg. : fot. blanco y n. ; 24 cm.

Bibliografía

Memoria n.º 102

SGOP-2345

**629**

**Cuevas de Vinroma (Castellón). Geología. 1963**

Cuevas de Vinroma (Castellón) [material cartográfico] : Explicación de la Hoja n.º 593 / Enrique Dupuy de Lôme y Sanchez Loza n.º – Madrid : Instituto Geológico y Minero de España, 1963 (C. Bermejo)

78 p., [9] h. de lám., : il., fot. blanco y n., gráf. ; 24 cm. + 1 mapa pleg.

Memoria n.º 366

Bibliografía

D.L. M. 6225-1958

SGOP-2397

**630**

**Cunha, Luís Veiga da (n. 1936)**

Evolução e posição actual dos conceitos sobre transporte sólido em escoamentos com superfície livre [texto impreso] / L. Veiga da Cunha. – Lisboa : [Laboratorio Nacional da Engenharia Civil], 1969

34 p. : gráf. – (Memória / Laboratório Nacional de Engenharia Civil ; 346)

Bibliografía : p. 32-34

SGOP-2024

**631**

**Cunha, Luís Veiga da (n. 1936)**

A Hidráulica dos escoamentos com fundo móvel [texto impreso] : Naturaleza, evolução e perspectiva de alguns problemas / L. Veiga da Cunha. – Lisboa : [Laboratorio Nacional da Engenharia Civil], 1974

43 p. : gráf. – (Memória / Laboratório Nacional de Engenharia Civil ; 449)

Bibliografía : p. 41-42

SGOP-2044

**632**

**Cunha, Luís Veiga da (n. 1936)**

The Influence of wáter temperatura on the roughness of alluvial flows [texto impreso] / L. Veiga da Cunha. – Lisboa : [Laboratorio Nacional da Engenharia Civil], 1974  
12 p. : gráf. – (Memória / Laboratório Nacional de Engenharia Civil ; 437)  
Bibliografía : p. [13]  
SGOP-1871

**633**

**Cunha, Luís Veiga da (n. 1936)**

Sedimentos, degradação do ambiente e qualidade da água [texto impreso] / L. Veiga da Cunha. – Lisboa : [Laboratorio Nacional da Engenharia Civil], 1974  
19 p. – (Memória / Laboratório Nacional de Engenharia Civil ; 444)  
Bibliografía : p. [20]  
SGOP-1872

**634**

**Cunha, Luís Veiga da (n. 1936)**

Time evolution of local scour [texto impreso] / L. Veiga da Cunha. – Lisboa : [Laboratorio Nacional da Engenharia Civil], 1976  
20 p. : gráf. – (Memória / Laboratório Nacional de Engenharia Civil ; 477)  
Bibliografía : p. 20  
SGOP-1873

**635**

**Darder i Pericàs, Bartomeu**

Estratigrafía de la Sierra de Levante de Mallorca (Región de Felanitx) [Texto impreso] / por Bartolomé Darder Pericás. – Madrid : [Museo Nacional de Ciencias Naturales], 1915  
41 p., 3 h. de lám., [1] map. pleg. : il. ; 24 cm. – (Trabajos del Museo Nacional de Ciencias Naturales. Serie geológica ; 7)  
En la portada : Junta para la Ampliación de Estudios e Investigaciones Científicas, Instituto Nacional de Ciencias Físico-Naturales  
SGOP-666

**636**

**Darder i Pericàs, Bartomeu**

Estudio geológico de los alrededores de Sineu y del Puig de Sant Onofre (región central de Mallorca) [Texto impreso] / por Barlolomé Darder Pericás ; con notas paleontológicas de Charles Déperet y de Paul Fallot. – Madrid : [Museo Nacional de Ciencias Naturales], 1925  
80 p., IV lám. : il. ; 24 cm. – (Trabajos del Museo Nacional de Ciencias Naturales. Serie geológica ; 34)  
En la portada : Junta para la Ampliación de Estudios e Investigaciones Científicas, Instituto Nacional de Ciencias Físico-Naturales  
Bibliografía : p.79-80  
SGOP-660

## 637

### **Darder i Pericàs, Bartomeu**

Los Fenómenos del corrimiento en Felanitx (Mallorca) [Texto impreso] / por Bartolomé Darder Pericàs. – Madrid : [Museo Nacional de Ciencias Naturales], 1913

9 p., IV h. de lám. : il. ; 24 cm. – (Trabajos del Museo Nacional de Ciencias Naturales. Serie geológica ; 6)

En la portada : Junta para la Ampliación de Estudios e Investigaciones Científicas, Instituto Nacional de Ciencias Físico-Naturales  
SGOP-696

## 638

### **Darder i Pericàs, Bartomeu**

El Triásico de Mallorca [Texto impreso] / por Bartolomé Darder Pericàs. – Madrid : [Museo Nacional de Ciencias Naturales], 1914

85 p., XVII h. de lám. : il. ; 24 cm. – (Trabajos del Museo Nacional de Ciencias Naturales. Serie geológica ; 7)

En la portada : Junta para la Ampliación de Estudios e Investigaciones Científicas, Instituto Nacional de Ciencias Físico-Naturales  
SGOP-661

## 639

### **Dawson, Raymond F.**

Laboratory manual in soil mechanics [Texto impreso] / Raymond F. Dawson. – 2.<sup>a</sup> ed. – Nueva York ; Londres : Pitman, 1959

1 v. (pp. var.) : il., gráf., tab

Las páginas están perforadas para su archivo individualy cuenta con hojas de test al final del libro

Bibliografía : p. 7-8  
SGOP-1537

## 640

### **De Mulder, M.**

The Karisimbi volcano (Virunga) [Texto impreso] / by M. de Mulder. – Tervuren, Belgique : Musée Royal de l'Afrique Centrale, 1985

X, 101 p. : il. ; 27 cm. – (Annalen. Reeks in-8o. Geologische wetenschappen ; 90) (Annales. Série in-8o, Sciences géologiques ; 90)

Bibliografía : p. 76-81.  
SGOP-1231

## 641

### **Dedem, G. W., Baron van**

Der Geologische Bau der Sierra Tejeda (Provinz Málaga und Granada) [Texto impreso] / von G. W. Baron van Dedem. – [S.l.] : [s.n.], 1935

9 p., [1] h. pleg. ; 25 cm. – (Géologie de la Méditerranée Occidentale ; Vol. IV ; n.º 7 ; partie II)  
Bibliografía : p. 9  
SGOP-336

## 642

### **Del-Negro, Walter (1898-1984)**

Salzburg [Texto impreso] / Del-Negro, Walter. – Wien : Geologische Bundesanstalt, 1970  
101 p. ; 24 cm. + 2 map. – (Geologie der Österreichischen Bundesländer in  
Kurzfassungen Einzeldarstellungen) (Verhandlungen der Geologischen Bundesanstalt.  
Bundesländerserie ; Heft Salzburg)  
Bibliografía : p. 66-101  
SGOP-1035

## 643

### **Denkhaus, H. G.**

The Significance of stress in rock mechanics [Texto impreso] / H. G. Denkhaus. – Pretoria  
: National Mechanical Engineering Research Institute, Council for Scientific and Industrial  
Research, 1968  
19 p. : il., gráf. – (MEG ; 702)  
Presentado en : The International Symposium on Rock Mechanics Madrid, Octubre 1968  
SGOP-1424

## 644

### **Denny, Charles S.**

A Descriptive catalog of selected aerial photographs of geologic features in the United  
States [Texto impreso] / Charles S. Denny.. [et al.]. – Washington : United States Government  
Printing Office, 1968  
79 p. : gráf., map., [49] p. de lám + [1] map. pleg. – (Geological Survey professional paper ; 590)  
Indice  
SGOP-1275

## 645

### **A DESCRIPTIVE catalog of selected aerial photographs of geologic features in areas outside the United States [Texto impreso] / Charles R. Warren..[et al.]. – Washington : United States Government Printing Office, 1969**

23 p., [6] p. de fot. : il. blanco y negro ; 29 cm + 1 map. pleg, 2 fichas de pedido. –  
(Geological Survey professional paper ; 591)  
SGOP-1279

## 646

### **Deutsche Geologische Gesellschaft**

Zeitschrift der Deutsche Geologische Gesellschaft [texto impreso] : Sonderheft  
Hydrogeologie und Hydrogeochemie, 1970. – Stuttgart : Ferdinand Enke, 1970  
300 p. : il. gráf., map., tablas ; 25 cm  
Indice  
Textos en alemán, francés e inglés  
Incluye referencias bibliográficas  
SGOP-1482

## 647

### **Díaz Molina, M.**

Eggysodon osborni (Schlosser), primer hiracodóntido de España y su esqueleto locomotor [Texto impreso] / por M. Díaz Molina y E. Aguirre. – Madrid : Instituto Lucas Mallada, 1974

13 p. : il. ; 28 cm.

Resúmenes en español y francés

Separata de : Estudios Geológicos, vol. XXX, 1974 ; pp. 75-88

Bibliografía : pp. 87-88

SGOP-474

## 648

### **Didon, Jean**

El Oligoceno Superior del Bético de Málaga (Andalucía) [Texto impreso] / Jean Didon, Michel Durand Belga, José María Fontboté, Jean Magné e Yves Peyre. – Madrid : [Instituto Geológico y Minero de España], 1961

[16] p. : il., lám. ; 24 cm.

Resumen en español, francés e inglés

Separata de : Notas y Comunicaciones del Instituto Geológico y Minero de España, n.º 61, 1961, pp. 115-130

Bibliografía

D.L. M. 1882-1958

SGOP-674

## 649

### **Donat Zopo, José**

Catálogo espeleológico de la provincia de Valencia [Texto impreso] / por J. Donat Zopo. – Madrid : Instituto Geológico y Minero de España, 1966

186 p., 25 lám., 10 h. pleg. ; 24 cm. – (Memorias del Instituto Geológico y Minero de España ; 67)

Índice

Bibliografía

SGOP-356

## 650

### **Dos Hermanas (Sevilla). Geología. 1933**

Dos Hermanas [material cartográfico] : Memoria explicativa de la Hoja n.º 1002 / Instituto Geológico y Minero de España. – Madrid : Instituto Geológico y Minero de España, 1933 (Tip. y Lit. Coullaut)

32 p., [2] h. de map. pleg : il. ; 24 cm.

Bibliografía

Memoria n.º 41

SGOP-2335

## 651

### **Drysdale, J. A.**

Canadian earthquakes-1984 [Texto impreso] = Tremblements de terre canadiens-1984 / J. A. Drysdale, R. B. Horner. – Ottawa, Canada : Geological Survey of Canada, 1987  
44 p. : gráf., tab. – (Paper / Geological Survey of Canada ; 87-19. Seismological series, 95)  
Incluye referencias bibliográficas  
ISBN 0-660-53885-7  
SGOP-1263

## 652

### **Dubar, Gonzague (1896-1977)**

Observations Nouvelles sur le Jurassiques Inferieur et Moyen dans les Cordilleres Betiques sur la Transversale de Malaga (Andalousie, Espagne) [Texto impreso] / par Gonzague Dubar, Nicole et Yves Peyre. – [Paris] : [Société géologique de France], [1960]  
p. [330]-339 : map. ; 27 cm.  
Separata de : Bulletin de la Société géologique de France, 7.<sup>a</sup> serie, t. II, année1960  
Bibliografía : p. 339  
SGOP-791

## 653

### **Duchaufour, Philippe (1912-2000)**

L' Evolution des sols [texto impreso] : essai sur la dynamique des profils. – Paris : Masson et Cie, 1968  
94 p.  
Indice  
Incluye referencias bibliográficas  
SGOP-1136

## 654

### **Duparc, L.**

Jazigos de volfrâmio e urânio de Viseu, em Portugal [Texto impreso]. – Lisboa : Coimbra Editora, 1958  
43 p. ; 24 cm.  
Traducción al portugues del artículo publicado en Tchermaks Mineralogische und Petrographische Mitteilungen, B. 38 (pp. 100-136), Wien, 1925  
Bibliografía  
SGOP-2215

## 655

### **Dupuy de Lome Sánchez-Lozano, Enrique (1923-2014)**

Calasparra (Albacete-Murcia). Mapa geológico de España [texto impreso] : Escala 1 : 50.000. Explicación de la Hoja n.º 890 / Instituto Geológico y Minero de España. – Madrid : Instituto Geológico y Minero de España, 1962 (Tip.-Lit. Coullaut)  
86 p., [12] p. de lám. ; [2] map. pleg. ; 24 cm.  
Memoria n.º 346  
D.L. M. 6225-1958  
SGOP-176

## 656

### **Dupuy de Lome Sánchez-Lozano, Enrique (1923-2014)**

Hellín. Mapa geológico [texto impreso] : Escala 1 : 50.000. Memoria explicativa de la Hoja n.º 843 / Instituto Geológico y Minero de España. – Madrid : Instituto Geológico y Minero de España, 1936 (Tip. y Lit. Coullaut)

68 p., [12] h. de lám., [3] h. pleg. de map. ; 24 cm.

Memoria n.º 65

SGOP-178

## 657

### **Dupuy de Lome Sánchez-Lozano, Enrique (1923-2014)**

Llombay (Valencia). Mapa geológico de España [material cartográfico] : Explicación de la Hoja n.º 746 / Instituto Geológico y Minero de España. – Madrid : Instituto Geológico y Minero de España, 1960 (imp. C. Bermejo)

80 p., [13] h. de lám. ; 24 cm. + 2 map. pleg. guard. en carp.

Memoria n.º 317 H

D.L. M. 6225-1958

SGOP-16

## 658

### **Duque de Estrada Martínez de Morentin, Ricardo Conde de la Vega del Sella (1870-1941)**

El Asturiense [Texto impreso] : nueva industria preneolítica / por el Conde de la Vega del Sella. – Madrid : Museo Nacional de Ciencias Naturales : 1923

56 p. : il., map. ; 27 cm. – (Comisión de Investigaciones Paleontológicas y Prehistóricas. Memoria ; 32. Serie prehistórica ; 27)

En la port. : Junta para la Ampliación de Estudios e Investigaciones Científicas

SGOP-246

## 659

### **Durand-Delga, Michel (1923-2012)**

Livre a la mémoire du professeur Paul Fallot consacré à l'évolution paléogéographique et structurale des domaines méditerranéens et alpins d'Europe [Texto impreso] / [Comité d'organisation Michel Durand Delga, rédacteur.. (et al.)]. – Paris : Société Géologique de France, 1960-1963

v. : il., maps. ; 27 cm. – (Mémoire Hors-Série de la Société Géologique de France)

SGOP-387

## 660

### **Ebert, Heinz**

Geologia do Alto Seridó [Texto impreso] : nota explicativa a folha geológica Currais Novos 1 : 250.000 / Heinz Ebert. – Recife, Brasil : Ministerio do Interior, Superintendencia do Desenvolvimento do Nordeste, 1969

117 p. : il., gráf., tab. + 1 h. de map. pleg. (sobre adjunto). – (Geologia Regional ; 11)

Resumen en inglés y portugués

Bibliografía : p. [89]-93

SGOP-1749

## 661

### **Edwards, John D.**

Estudio sobre algunos de los conglomerados rojos del Terciario Inferior del centro de México [Texto impreso] / por John D. Edwards ; traducido por Salvador Ulloa. – México : [s. n.], 1956

75 p. : il. ; 24 cm. + 3 maps. pleg.

Precede al tít. : XX Congreso Geológico Internacional

Bibliografía. p. 74-75

SGOP-575

## 662

### **Egozcue y Cia, Justo (1833-1900)**

Memoria geológico-minera de la provincia de Cáceres / por J. Egozcue y L. Mallada [Texto Impreso]. – Madrid : [s. n.], 1876 (Imp. y Fund. de Manuel Tello)

368 p., 4 h. pleg. de map., 1 h. pleg. ; 27 cm. – (Memorias de la Comisión del Mapa Geológico de España)

SGOP-192

## 663

### **El Rocío (Huelva). Geología. 1949**

El Rocío [material cartográfico] : Explicación de la Hoja n.º 1018 / Juan Gavala y Laborde. – Madrid : Instituto Geológico y Minero de España, 1949 (Tip. y Lit. Coullaut)

48 p., 3 h. de map. pleg. : fot. blanco y n., lam. gráf. ; 24 cm.

Bibliografía

Memoria n.º 1018

No figura la Hoja 1.018

SGOP-2343

## 664

### **Elche (Alicante). Geología. 1953**

Elche [material cartográfico] : Explicación de la Hoja n.º 893 / José Meseguer Pardo, Diego Templado. – Madrid : Instituto Geológico y Minero de España, 1953 (Tip. y Lit. Coullaut)

76 p., [9] h., [1] h. de map. pleg : fot. blanco y n., ; 24 cm.

Memoria n.º 220

Bibliografía

SGOP-2371

## 665

### **Elda (Alicante). Geología. 1949**

Elda [material cartográfico] : Explicación de la Hoja n.º 871 / Diego Templado Martínez, José Meseguer Pardo ; Instituto Geológico y Minero de España. – Madrid : Instituto Geológico y Minero de España, 1949 (Tip.-Lit. Coullaut)

94 p., [10] h. de lám., [1] h. pleg. de map. ; 24 cm.

Memoria n.º 127

SGOP-111



**666**

**Emery, Kenneth O (1914-1998)**

Atlantic continental shelf and slope of the United States [Texto impreso] : Geologic background. – Washington : United States Government Printing Office, 1966

iii, 23 p. : il., graf., map. ; 32 cm. – (Geological Survey professional paper ; 529-A)

Indice

Bibliografía : p. 21-23

SGOP-1280

**667**

**Eppensteiner, Walter**

Studien über Sedimentation und Diagenese des oberen Wettersteinkalkes in Bleiberg-Kreuth (Kärnten) [Texto impreso] / Walter Eppensteiner ; Begutacher, Eberhard Clar, Christof Exner. – Wien : Notring, 1970

89 p. : il. pleg., lám. ; 21 cm. – (Dissertationen der Universität Wien ; 49)

Tesis-Univ. Wien

Bibliografía : pp. 67-81

SGOP-1058

**668**

**Erben, Heinrich Karl**

El Jurásico Inferior de México y sus amonitas [Texto impreso] / por H.K. Erben ; contribución al Congreso del Instituto de Geología de la Universidad Nacional Autónoma de México ; traducido por U. Hungsberg y el autor. – México D.F. : [s.n.], 1956

393 p. ; 27 cm. + 46 h. de lám. y mapas pleg.

En la port. : XX Congreso Geológico Internacional

Bibliografía

SGOP-578

**669**

**Erben, Heinrich Karl**

El Jurásico Medio y el Calloviano de México [Texto impreso] / por H.K. Erben ; contribución al Congreso del Instituto de Geología de la Universidad Nacional Autónoma de México. – México D.F. : [s.n.], 1956

140 p. ; 27 cm. + 4 map. y 19 cortes geológicos

En la port. : XX Congreso Geológico Internacional

Bibliografía

SGOP-579

**670**

**Escalona (Toledo). Geología. 1945**

Escalona [material cartográfico] : Memoria explicativa de la Hoja n.º 603 / Instituto Geológico y Minero de España. – Madrid : Instituto Geológico y Minero de España, 1945 (Tip. y Lit. Coullaut)

40 p., [1] h. pleg, [1] h. de map. pleg : fot. blanco y n., tablas ; 24 cm.

Bibliografía

Memoria n.º 86

SGOP-2331

## 671

### **Escandell, Bartolomé. – La Calobra (Mallorca). Geología. 1963**

La Calobra [material cartográfico] : Explicación de la Hoja n.º 643 / Bartolomé Escandell, Guillermo Colom Casasnovas ; Instituto Geológico y Minero de España. – Madrid : Instituto Geológico y Minero de España, 1963 (Tip.-Lit. Coullaut)

38 p., [4] h. de lám. ; 24 cm.

En otras fuentes se señalan «1 h. pleg. de map.»

Memoria n.º 351

D.L. M. 6225-1958

SGOP-151

## 672

### **España. Dirección General de Carreteras. Servicio de Geotécnia y Prospecciones**

Autopista Córdoba-Sevilla [texto impreso] : Tramo Lora del Río-Carmona : Fecha de ejecución diciembre 1971 / Dirección General de Carreteras, División de materiales. – Madrid : Ministerio de Obras Públicas y Urbanismo, Servicio de Publicaciones, D.L. 1971

47 p., 6 h. : il., grab., lám. ; 30 cm. + 2 map. pleg. ; 29 cm. – (Estudio Previo de Terrenos)

Índice

Bibliografía

D.L. M. 22562-1971

SGOP-1598

## 673

### **España. Dirección General de Carreteras. Servicio de Geotécnia y Prospecciones**

Itinerario Guadalajara-Tarragona [texto impreso] : Tramo Caminreal-Alcañiz / Dirección General de Carreteras, Servicio de Tecnología de Carreteras, Sección de Geotecnia y Prospecciones. – Madrid : Ministerio de Obras Públicas y Urbanismo, Servicio de Publicaciones, 1978

110 p., h. pleg. : il., grab., 3 map. pleg. ; 30 cm. – (Estudio Previo de Terrenos ; 77/3)

Índice

Bibliografía

D.L. M. 20393-1978

ISBN 84-7433-039-4

SGOP-1594

## 674

### **España. Dirección General de Obras Hidráulicas. Asesoría Geológica**

Publicaciones de la Asesoría Geológica [Texto impreso] / Dirección General de Obras Hidráulicas, [Asesoría Geológica]. – Madrid : Ministerio de Obras Públicas, 1948-1952

2 v. : il. ; 28 cm.

SGOP-406

## 675

### **España. Servicio Geológico de Obras Públicas**

Plan de estudios en las Islas Canarias [Texto impreso] / Servicio Geológico de Obras Públicas. – [S.l.] : [s. n.], 1966

[7] h., 7 map. pleg. ; 30 cm.

SGOP-434

**676**

**España. Servicio Geológico de Obras Públicas**

Trabajos del Servicio Geológico de Obras Públicas durante 1976 [Texto impreso]. – Madrid : [s. n.], ca. 1976  
24 h. ; 30 cm. + 1 map. pleg.  
Texto mecanografiado  
SGOP-597

**677**

**Espejo. Geología. 1955**

Espejo (Córdoba) [material cartográfico] : Explicación de la Hoja n.º 944 / Idelfonso Prieto Carrasco, Antonio Piñero Coronel ; Instituto Geológico y Minero de España. – Madrid : Instituto Geológico y Minero de España, 1955 (Tip.-Lit. Coullaut)  
35 p., [6] h. de lám. (1 pleg.), [1] h. pleg. de map. ; 24 cm.  
En otras fuentes se señala «[2] h. pleg. de map.»  
Memoria n.º 262  
SGOP-159

**678**

**Espinosa de los Monteros (Burgos). Geología. 1959**

Espinosa de los Monteros (Burgos-Santander) [material cartográfico] : Escala 1 : 50.000. Explicación de la Hoja n.º 84 / Ruperto Sanz y Sanz, José María Ríos García ; Instituto Geológico y Minero de España. – Madrid : Instituto Geológico y Minero de España, 1959 (Tip.-Lit. Coullaut)  
62 p., [15] h. de lam. (algunas pleg.) ; 24 cm. + map. pleg. guard. en carp.  
Deteriorado  
En otras fuentes se señalan «2 map. pleg. guard. en carp. »  
Memoria n.º 306  
D.L. M. 6225-1958  
SGOP-120

**679**

**Estados Unidos. National Committee for the International Geophysical Year**

Geophysics and the IGY [Texto impreso] : proceedings of the symposium at the opening of the International Geophysical Year / conducted by the United States National Committee for the International Geophysical Year, National Academy of Sciences Washington, D.C., June 28-29, 1957 ; edited by Hugh Odishaw and Stanley Ruttenger. – Whashintong : American Geophysical Union of the National Academy of Sciences, National Research Council, 1958  
210 p. : il. ; 26 cm. – (Geophysical monograph ; 2)  
Bibliografía  
SGOP-765

**680**

**Estartit (Gerona). Geología. 1941**

Estartit [material cartográfico] : Explicación de la Hoja n.º 297 / Agustín Marín, Maximino San Miguel ; Instituto Geológico y Minero de España. – Madrid : Instituto Geológico y Minero de España, 1941 (Tip. y Lit. Coullaut)  
41 p., [7] h. de lám. (1 pleg.), [1] h. pleg. de map. ; 24 cm.  
En otras fuentes se señalan «[2] h. pleg. de map.»  
Memoria n.º 80  
SGOP-104

**681**

**Estepona (Málaga). Geología. 1934**

Estepona [material cartográfico] : Memoria explicativa de la Hoja n.º 1072 / Instituto Geológico y Minero de España. – Madrid : Instituto Geológico y Minero de España, 1934 (Tip. y Lit. Coullaut)

41 p., [2] h. de map. pleg : il. ; 24 cm.

Bibliografía

Memoria n.º 36

SGOP-2336

**682**

**Estévez, Antonio**

Estratigrafía y paleogeografía de las unidades alóctonas del Castell de Bac Grillera (Pirineo oriental, España) [Texto impreso]. – [Madrid] : Instituto Nacional de Geología, 1968

6 p. ; 28 cm.

Separata de : Acta Geológica Hispánica, año III, n.º 4, julio-agosto 1968

Bibliografía : p. 6

SGOP-476

**683**

**European Association of Exploration Geophysicists. Meeting (36th. 1974. Madrid)**

36th Meeting of the European Association of Exploration Geophysicists held at Madrid, Spain (4th june - 7th june 1974) : abstracts of papers presented. – Madrid : [s. n.] (D.L. 1974)

1 h., XIV. 64 f. ; 29 cm.

SGOP-1740

**684**

**Exposición Nacional de Obras Públicas (1937. Valencia)**

La Jefatura de Sondeos e Informes Geológicos [Texto impreso]. – [Madrid] : Ministerio de Obras Públicas, [1937]

81 p. : lám., map. ; 22 cm.

SGOP-449

**685**

**Fallot, Paul (1889-1960)**

Essais sur la repartition des terrains secondaires et tertiaires dans le domaine des Alpides espagnoles [Texto impreso] : communication originale avec de nombreuses illustrations. – [S.l.] : [s.n.] : 1931

1 v., (pp. var.) : gráf., h. de map. pleg. ; 25 cm. – (Géologie de la Méditerranée Occidentale ; vol. IV, n.º 1 (Partie II))

Datos tomados de la cub.

SGOP-2195

**686**

**Fallot, Paul (1889-1960)**

Itinerario geológico a través del bajo Aragón y el Maestrazgo / por Paul Fallot y J.R. Bataller. – Barcelona : [Real Academia de Ciencias y Artes de Barcelona], 1927 (Sobs. de López Robert y Cía.)

143 p., 7 h. de lám. : il. ; 29 cm.

Separata de : Memorias de la Real Academia de Ciencias y Artes de Barcelona, tercera época, v. 20, n 8, 1927 ; p. 227 a 367

Bibliografía : p. 132-139

SGOP-725

**687**

**Fallot, Paul (1889-1960)**

Observaciones geológicas sobre el Macizo del Mencil y sus alrededores (Granada) [Texto impreso] / P. Fallot, A. Faure-Muret y J. M. Fontboté. – Madrid : [Instituto Geológico y Minero de España], 1960

72 p., [1] map. pleg. : il., map. ; 24 cm

Resumen en español, francés e inglés

Separata de : Notas y Comunicaciones del Instituto Geológico y Minero de España, n.º 60, 1960, pp. 3-72

Bibliografía

D.L. M. 1882-1958

SGOP-679

**688**

**Fallot, Paul (1889-1960)**

Observations géologiques entre Calasparra et Cieza [Texto impreso] : avec 9 figures dans le texte / P. Fallot et J. R. Bataller. – [S.l.] : [s.n.] : 1933

9 p. : gráf. ; 25 cm. – (Géologie de la Méditerranée Occidentale ; vol. IV, n.º 1 (Partie D))

Datos tomados de la cub.

SGOP-2177

**689**

**Fallot, Paul (1889-1960)**

Observations sur la formation de Guadix [Texto impreso] / por P. Fallot, A. Faure-Muret et J.M. Fontboté. – [S. l.] : [s. n.], [1964]

48 p., [3] h. pleg. ; 25 cm. – (Publicaciones del Laboratorio de Geología de la Universidad de Granada. Serie B ; 40)

Bibliografía : p.47-48

Separata de : Boletín del Instituto Geológico y Minero de España, t. LXXVII, p. 1-48

SGOP-855

**690**

**Fallot, Paul (1889-1960)**

El Sistema Cretácico en las cordilleras béticas / P. Fallot. – Madrid : Consejo Superior de Investigaciones Científicas, 1944

110 p., [2] h. pleg. ; 24 cm.

Bibliografía

SGOP-185

## 691

### **Farina, Mário**

Ultrabasitas níquelíferas de Cantigueira / Paraíba [Texto impreso] : considerações sobre a geoquímica e a geologia económica / Mário Farina. – Recife, Brasil : Ministerio do Interior, Superintendencia do Desenvolvimento do Nordeste, 1969

53 p. : il., gráf., map. – (SUDENE. Geologia Económica, 7)

Resumen en portugués e inglés

Bibliografía : p. [49]-53

SGOP-1796

## 692

### **Faro de Oropesa (Castellón de la Plana). Geología. 1950**

Faro de Oropesa [material cartográfico] : Explicación de la Hoja n.º 617 / Diego Templado Martínez y José Meseguer Pardo. – Madrid : Instituto Geológico y Minero de España, 1950 (Tip. y Lit. Coullaut)

36 p., [1 ] h. de map. pleg. : fot. blanco y n. ; 24 cm.

Memoria n.º 147

Bibliografía

SGOP-2358

## 693

### **Faure-Muret, Anne**

Extrait des Comptes rendus des séances de l'Académie des Sciences, tomo 248, séance du 8 juin 1959 [Texto impreso] / Anne Faure-Muret, Luis Solé, José María Fontboté et Paul Fallot. – [Paris] : [Académie de sciences], 1959

[22] p. ; 32 cm.

Publicado en : C.R. Acad. Sc. Paris, t. 248, p. 3247-3252 (4 juin 1959)

SGOP-535

## 694

### **Faure-Muret, Anne**

Profil géologique a travers le Massif du Veleta (Sierra Nevada, Andalousie) [Texto impreso] / Anne Faure-Muret. [et al.]. – Paris : Gauthier-Villars, [1959]

1 v. (pag. var) ; 27 cm.

Extraits des Comptes rendus des séances de l'Académie des Sciences, séances des 8,15, 29 juin et 6 juillet 1959

Bibliografía

SGOP-2238

## 695

### **Federal Inter-agency Sedimentation Conference (1947. Denver, Colorado)**

Proceedings of the Federal Inter-Agency Sedimentation Conference. [Texto impreso] : held at the Bureau Of Reclamation Laboratories, Denver, Colorado, May 6-8, 1947. – Washington, D.C. : Bureau of Reclamation, Department of the Interior, 1948

x, 314 p. : il. ; 26 cm.

Bibliografía

SGOP-494

## 696

### **Felanitx (Mallorca). Geología. 1963**

Felanitx (Mallorca) [material cartográfico] : Explicación de las hojas n.º 725 y 749 / B. Escandell y G. Colom. – Madrid : Instituto Geológico y Minero de España, 1963 (Tip. y Lit. Coullaut)

44 p., [8] h.de lám., : il., fot. blanco y n., gráf. ; 24 cm.

Falta el mapa anejo

Memoria n.º 355

Bibliografía

D.L. M. 6225-1958

SGOP-2403

## 697

### **Fénelon, Paul (1903-1993)**

Phénomènes karstiques [Texto impreso] / publication préparée sous la direction de P. Fénelon. – Paris : Centre National de la Recherche Scientifique, 1968

392 p.[4] p. de lám. : il. ; 27 cm. + 8 map. pleg. – (Mémoires et documents. Nouvelle série /Centre de Recherches et Documentation Cartographiques et Géographiques ; 4 (1967))

SGOP-1240

## 698

### **Fernández Casado, José Luis**

Notas sobre la morfología de la zona costera en el sur del Sahara Occidental [Texto impreso] / José Luis Fernández Casado. – Madrid : [s.n.], 1949

p. [103]-1909 ; 23 cm.

Separata de : Boletín de la Sociedad Español de Historia Natural, T. XLVII, 1949 ; p. 103 - 109

SGOP-664

## 699

### **Fernández-Martín Valdés, Alfonso**

Almodóvar del Campo. Mapa geológico [texto impreso] : Memoria explicativa de la Hoja n.º 810 / Instituto Geológico y Minero de España. – Madrid : Instituto Geológico y Minero de España, 1928 (Tip. y Lit. Coullaut)

65 p., IV, [8] h. de lám., [2] h. pleg. de map. ; 24 cm.

Memoria sin numerar (falta la cub.)

Muy deteriorado

SGOP-155

## 700

### **Fernández-Montero, A.**

Contribución al conocimiento del Jurásico de Montanejos (Castellón de la Plana) [Texto impreso] / por A. Fdez.-Montero, J.L. García Acedo y R. Torcal. – [S.l.] : [s.n.], [ca. 1970]

27 p. : map., fot. ; 29 cm.

En port. : «I Coloquio de estratigrafía y paleografía del Jurásico de España, Vitoria, 5-10 de octubre de 1970»

Bibliografía

SGOP-1033

## 701

### **Fernández Navarro, Lucas (1869-1930)**

Datos topológicos del cuaternario de Castilla la Nueva : Texto impreso / por L. Fernández Navarro y J. Gómez Llarena. – Madrid : [Museo Nacional de Ciencias Naturales], 1916

26 p., 7 h. de lám. : il. ; 23 cm. – (Trabajos del Museo Nacional de Ciencias Naturales. Serie geológica ; 18)

En la portada : Junta para la Ampliación de Estudios e Investigaciones Científicas  
SGOP-680

## 702

### **Fernández Navarro, Lucas (1869-1930)**

Islas Canarias [Texto impreso] / por L. Fernández Navarro. – Madrid : [Instituto Geológico de España], 1926

122 p., [26] h. de lám., 8 maps. pleg : il ; 21 cm.

Precede al tít. : Excursión A-7. XIV Congreso Geológico Internacional. Madrid, 1926  
SGOP-202

## 703

### **Fernández Navarro, Lucas (1869-1930)**

El Meteorito de Olivenza (Badajoz) [Texto impreso] / por Lucas Fernández Navarro. – Madrid : Museo Nacional de Ciencias Naturales, 1925

27 p., X h. de lám. ; 23 cm. – (Trabajos del Museo Nacional de Ciencias Naturales. Serie geológica ; 35)

En la portada : Junta para la Ampliación de Estudios e Investigaciones Científicas  
SGOP-446

## 704

### **Fernández Navarro, Lucas (1869-1930)**

Observaciones geológicas en la isla de Gomera (Canarias) [Texto impreso] / por Lucas Fernández Navarro. – Madrid : [Museo Nacional de Ciencias Naturales], 1918

87 p., VII h. de lám., [1] h. pleg. de map. : il. ; 23 cm. – (Trabajos del Museo Nacional de Ciencias Naturales. Serie geológica ; 23)

En la portada : Junta para Ampliación de Estudios e Investigaciones Científicas  
SGOP-470

## 705

### **Ferragne, A.**

Sur l'existence d'un socle précambrien dans la région de Viana del Bollo (Galice Méridionale, Nord-Ouest de l'Espagne [Texto impreso] / A. Ferragne. – [Paris] : [Académie de sciences], 1968

4 p. ; 32 cm. – (Trabajos del Laboratorio Geológico de Lage ; 32)

Publicado en : C.R. Acad. Sc. Paris, t. 266, p. 2376-2379 1968

SGOP-538



## 706

### **Ferreira, J. Martins**

Contribuição para o conhecimento geológico da regio de Alvaiázere [Texto impreso] / J. Martins Ferreira e R. Veiga Alves. – Madrid (C. Bermejo), D.L. 1958

7 p. : il. gráf ; 24 cm.

Publicado en la revista Las Ciencias de Madrid, Año XXV, n.º 3

Bibliografía

SGOP-2216

## 707

### **Ferreira, J. Martins**

Foraminíferos do miocénico da Ribeira d'Aiana (Arrábida) [Texto impreso] / J. Martins Ferreira e M. M. Martins Ferreira. – Madrid (C. Bermejo), 1959

8 p. : il. ; 24 cm.

Publicado en la revista Las Ciencias de Madrid, Año XXIV, Num 4

Bibliografía

SGOP-2212

## 708

### **Ferrer Regales, Manuel**

El Campo de Cariñena [Texto impreso] : Estudio geográfico / por Manuel Ferrer Regales. – Zaragoza : Departamento de Geografía Aplicada del Instituto Juan Sebastián Elcano, 1957

141 p. : lám., map. ; 29 cm. – (Publicaciones del Departamento de Geografía Aplicada del Instituto Elcano ; 16) (Serie regional ; 4)

Precede al tít. : Consejo Superior de Investigaciones Científicas, Junta de Estudios Económicos, Jurídicos y Sociológicos

Índices

Tesis-Universidad de Madrid

SGOP-800

## 709

### **Ferrer Regales, Manuel**

La Región costera del oriente asturiano [Texto impreso] : Estudio geográfico / Manuel Ferrer Regales. – Oviedo : Instituto de Estudios Asturianos, D.L. 1961

3 h., 207 p., lám. I-XX, 6 plan. pleg. ; 25 cm. – (Publicaciones del Departamento de Geografía Aplicada del Instituto Elcano ; 25) (Serie regional ; 10)

Precede al tít. : Excma. Diputación Provincial de Oviedo, Consejo Superior de Investigaciones Científicas

Índice

D.L. O. 2-1961

SGOP-803

## 710

### **Filho, Breno Correa da Silva**

Geologia da quadrícula E-074 - Folha Caicó (Rio Grande do Norte -Paraíba)

[Texto impreso] / Breno Correa da Silva Filho. – Recife, Brasil : Ministerio do Interior, Superintendencia do Desenvolvimento do Nordeste, 1970

97 p. : il., map. + 1 h. de map. pleg. (sobre adjunto). – (Geologia Regional ; 14)

Resumen en portugués, inglés y francés

Bibliografía : [85]-87

SGOP-1748

## 711

### **Filho, Júlio de Siqueira**

Geologia da folha Castelo do Piauí -Piauí [Texto impreso] / Júlio de Siqueira Filho. – Recife, Brasil : Ministerio do Interior, Superintendencia do Desenvolvimento do Nordeste, 1970  
61 p. : il., map. + 1 h. de map. pleg. (sobre adjunto). – (Geologia Regional ; 15)  
Resumen en portugués e inglés  
Bibliografía : [49]-50  
SGOP-1746

## 712

### **Fontboté, José María (1923-1989)**

Aperçus sur la tectonique cassante de la zone axiale des Pyrénées orientales entre les bassins de Cerdagne et de L'Ampurdan-Roussillon [Texto impreso] / J.M. Fontboté et G. Guitard. – [Paris] : [Société géologique de France], 1958  
p. 883-890, 1 map. pleg. ; 25 cm.  
Separata de : Bulletin de la Société géologique de France, 6.<sup>a</sup> série, t. viii, 1958  
Bibliografía : p. 889-890  
SGOP-839

## 713

### **Fontboté, José María (1923-1989)**

Breve bosquejo geológico de Sierra Nevada [Texto impreso] / José M. Fontboté. – Granada : [Cámara Oficial de Comercio y de la Industria], 1961  
14 p. ; 22 cm.  
Datos tomados de la cubierta  
Separata de : «Boletín de la Cámara Oficial de Comercio y de la Industria de Granada». 2.<sup>a</sup> época, n.º 11, 1961  
SGOP-682

## 714

### **Fontboté, José María (1923-1989)**

Lavas almohadilladas (pillow-lavas) en los afloramientos volcánicos de la transversal Iznalloz-Jaén (Cordillera Subbética) [Texto impreso] / J.M. Fontboté e I. Quintero. – Madrid : [Instituto Geológico y Minero de España], 1960  
[6] p., [1] h. de lám. ; 24 cm.  
Resumen en español, francés e inglés  
Separata de : Notas y Comunicaciones del Instituto Geológico y Minero de España, n.º 60, pp. 3-8  
Bibliografía  
D.L. M. 1882-1958  
SGOP-683

## 715

### **Fontboté, José María (1923-1989)**

Nuevos datos geológicos sobre la Cuenca Alta del Ter [Texto impreso] / por J. M. Fontboté. – [Gerona] : Consejo Superior de Investigaciones Científicas : Patronato de la Diputación Provincial de Gerona, [1949]

57 p. : maps. pleg. ; 24 cm.

Datos tomados de la cub.

Separata de : Anales del Instituto de Estudios Gerundenses del Patronato «José M.<sup>a</sup> Quadrado», año 1949, pp. 1-57

Bibliografía : p. 52-57

SGOP-340

## 716

### **Fontboté, José María (1923-1989)**

Sobre la estratigrafía del Eoceno del Alto Llobregat (Pirineo Catalán) [Texto impreso] / por J.M. Fontboté, G. Colom y A. Linares. – Madrid : Instituto Lucas Mallada, 1957

[11] p., [1] h. de lám. ; 24 cm.

Datos de publicación tomados de la cub.

Deteriorado

En cub. : Trabajo presentado a la 1.<sup>a</sup> Reunión del Terciario. Sabadell, 1956

Resumen

Separata de : Cursillos y conferencias del Instituto Lucas Mallada, Fasc. IV, 1957, pp. 93-103  
SGOP-652

## 717

### **Fontboté, José María (1923-1989)**

Tectónica comparada de las depresiones del Valles - Penedés y de Calatayud -Teruel (Resumen) [Texto impreso] / por J. M. Fontboté. – [Madrid] : [Instituto Lucas Mallada de Investigaciones Geológicas], [1956]

pp. 123-130 ; 25 cm.

Datos tomados de la cubierta y fuentes externas

Separata de : Cursillos y conferencias del Instituto Lucas Mallada, fasc. III, pp. 123-130

Bibliografía : p. 130

SGOP-834

## 718

### **Fontboté, José María (1923-1989)**

Le versant sud des Albères [Texto impreso] / J. M. Fontboté et B. García-Rodrigo. – [Paris] : Societé géologique de France, 1958

[8] p. : map. ; 25 cm.

Separata de : Bulletin de la Societé géologique de France, 6.<sup>a</sup> série, t. VIII, 1958, pp. 939-946  
SGOP-724

## 719

### **Fortuna (Murcia). Geología. 1953**

Fortuna (Murcia y Alicante) [material cartográfico] : Escala 1 : 50.000. Explicación de la Hoja n.º 892 / José Meseguer Pardo, Rufino Gea, Diego Templado ; Instituto Geológico y Minero de España. – Madrid : Instituto Geológico y Minero de España, 1953 (Tip.-Lit. Coullaut)

93 p., [8] h. de lám., [1] h. pleg. de map. ; 24 cm.

Memoria n.º 219

SGOP-128

## 720

### **Fourmarier, Paul (1877-1970)**

Le Granite et les déformations mineures des roches dans les Vosges hercyniennes [Texto impreso] / par Paul Fourmarier et Michel Ruhland. – Bruxelles : Palais des Académies, 1964

41 p. : gráf., ; 26 cm. – (Mémoires. Classe de Sciences. Collection in 8/ Académie royale de Belgique ; Tome XXXIV, fasc. 7, n.º 1766)

Bibliografía

SGOP-1494

## 721

### **Fourmarier, Paul (1877-1970)**

Le Problème de la dérive des continents [Texto impreso] / P. Fourmareier Avec le concours d'une Commission interacadémique. – Bruxelles : Palais des Académies, 1967

318 p. : il., maps. ; 30 cm. – (Mémoires. Deuxième sèrie / Académie royale de Belgique ; Tome XVII, fasc. 2)

Bibliografía

SGOP-962

## 722

### **Fourmarier, Paul (1877-1970)**

Remarques au sujet des schistes cristallins et des migmatites des la vallée de la Gartempe (Basee Marche, France) [Texto impreso] : Extrait-Uittreksel / Paul Fourmarier, Pierre-Marc Anthonioz. – Bruxelles : Palais des Académies, 1963

10 p. : il. ; 26 cm. – (Bulletin de la Classe de Sciences/ Académie royale de Belgique ; 5.<sup>a</sup> Serie, Tomo XLIX, 8)

Bibliografía

SGOP-1496

## 723

### **Fourmarier, Paul (1877-1970)**

Schistosité et granitisation dans le synclinorium de Laval et ses abords [Texto impreso] / Paul Fourmarier, Annik Pelhate, Bernard Auvray. – Bruxelles : Palais des Académies, 1965

60 p., [6] h. de il. : gráf., 1 h. de map. pleg. ; 26 cm. – (Mémoires. Classe de Sciences. Collection in 8/ Académie royale de Belgique ; Tome XXXV, fasc. 3, n.º 1776)

Bibliografía

SGOP-1497

## 724

### **Fraga Torrejón, Eduardo de**

Catálogo bibliográfico de la fauna cuaternaria asturiana [Texto impreso] / Eduardo de Fraga Torrejón. – Oviedo : Instituto de Geología Aplicada, 1958

75 p. ; 24 cm. – (Monografías geológicas ; VIII)

Resúmenes en francés e inglés

Bibliografía : pp. 69-74

SGOP-436

## 725

### **Frankowski, Eugeniusz (1884-1962)**

Estelas discoideas de la Península Ibérica [Texto impreso] / por Eugeniusz Frankowski. – Madrid (Hipódromo) : Museo Nacional de Ciencias Naturales : 1920

192 p., XI h. de lám. : il. ; 27 cm. – (Comisión de Investigaciones Paleontológicas y Prehistóricas. Memoria ; 25)

En la port. : Junta para la Ampliación de Estudios e Investigaciones Científicas  
SGOP-248

## 726

### **Friedrich, Günther (1929-)**

Lagerstättenkundliche Untersuchungen an den Erzvorkommen der Sierra de Cartagena in Spanien [Texto impreso]. – Hannover : Niedersächsische Landesamt für Bodenforschung, 1964

108 p., 28 p. de lám. (algunas pleg.) : il. ; 24 cm. – (Beihefte zum Geologischen Jahrbuch ; 59)  
Bibliografía : 100-101

SGOP-1065

## 727

### **Fritsch, Volker**

Grudzüge der Funkgeologie [Texto impreso]. – Braunschweig : Vieweg, 1939

125 p. : il. gráf. ; 22,5 cm. – (Sammlung Vieweg ; 116)

En la cub. : Tagesfragen aus gebieten der naturwissenschaften und der technik  
SGOP-1127

## 728

### **Fuente Álamo de Murcia. Geología. 1951**

Fuente Álamo de Murcia [material cartográfico] : Explicación de la Hoja n.º 955 / Diego Templado Martínez y José Meseguer Pardo. – Madrid : Instituto Geológico y Minero de España, 1951 (Tip. y Lit. Coullaut)

63 p., [2] h. pleg., 1 map. pleg. : fot. en blanco y n., gráf. ; 24 cm.

Memoria n.º 955

Bibliografía

SGOP-2349

## 729

### **Fuente de Cantos (Badajoz). Geología. 1956**

Fuente de Cantos [material cartográfico] : Explicación de la Hoja n.º 876 / Francisco Hernández-Pacheco, Ismael Roso de Luna ; Instituto Geológico y Minero de España. – Madrid : Instituto Geológico y Minero de España, 1956 (Tip.-Lit. Coullaut)

81 p., XV h. de lám. ; 24 cm. + map. pleg. guard. en carp.

En otras fuentes se señalan «2 map. pleg. guard. en carp.»

Memoria n.º 274

SGOP-119

## 730

### **Fuentelcéspedes (Burgos). Geología. 1952**

Fuentelcéspedes (Burgos y Segovia) [material cartográfico] : Explicación de la Hoja n.º 375 / Maximino San Miguel de la Cámara. – Madrid : Instituto Geológico y Minero de España, 1952 (Tip. y Lit. Coullaut)

73 p., XXIX h. de lam., [1] h. de map. pleg : il., fot. blanco y n., ; 24 cm.

Memoria n.º 179

Bibliografía

SGOP-2374

## 731

### **Furtado, António Fernando Albuquerque Sanches**

Notas de mineralogía e petrografía portuguesas XIII [Texto impreso] : Torbernite e metatorbernite. – Lisboa : Coimbra Editora, 1959

12 p. II : il. b. y negro, 1 h. pleg. ; 24 cm.

Centro de Mineralogía e Geología de Lisboa, Comissão de Estudos da Energia Nuclear Separata de Boletim do Museu e Laboratorio Mineralógico e Geológico da Faculdade de Ciências, 8 (1), pp 33-41, Lisboa 1959

Bibliografía

En : Boletim do Museu e Laboratorio Mineralógico e Geológico da Faculdade de Ciências, Universidade de Lisboa

SGOP-2213

## 732

### **Fúster Casas, José María (1923-2000)**

Discusión sobre el metamorfismo regional del Guadarrama oriental (Sistema Central español) [Texto impreso] / J. M.<sup>a</sup> Fuster y L. García Cacho. – Madrid : [Instituto Nacional de Geología, CSIC], 1971

p. 123-130 ; 28 cm.

Separata de : Acta Geológica Hispánica, Año VI, n.º 5, septiembre-octubre 1971

Bibliografía : pp. 129-130

SGOP-536

## 733

### **Gaibar-Puertas, C.**

Algunas características y períodos evidenciados en el W. de Europa para la variación secular de la dirección geomagnética [Texto impreso] / C. Gaibar-Puertas. – Tarragona : [Consejo Superior de Investigaciones Científicas, Patronato «Alfonso el Sabio», Observatorio del Ebro], 1971

35 p. : gráf. ; 24 cm.

Datos tomados de la cub.

Separata de : Vrania. N. 273 (1971), pp. 3-35

Bibliografía : p. 34-35

SGOP-318

## 734

### **Gaibar-Puertas, C.**

El Campo de pesantez y la estructura geológica del Estrecho de Gibraltar [Texto impreso] / C. Gaibar-Puertas. – Madrid : [s. n.], 1973

85 p. : lám. pleg. ; 24 cm.

Precede al tít. : Instituto Geográfico y Catastral

Bibliografía. p. 83-85

D.L. M. 27381-1973

ISBN 84-500-5982-8

SGOP-703

## 735

### **Gaibar-Puertas, C.**

Declinación geomagnética peninsular [Texto impreso] / por C. Gaibar-Puertas. – [Barcelona] : [Instituto Nacional de Geología, CSIC], [1968]

7 p. ; 27 cm.

Separata de : «Acta Geológica Hispánica», t.III (1968), n.º 1.

Bibliografía : pp. 65-66

SGOP-910

## 736

### **Gaibar-Puertas, C.**

Los movimientos recientes del litoral alicantino [Texto impreso]. I, El segmento septentrional hasta el Peñón de Ifach / C. Gaibar-Puertas. – [Alicante] : [Instituto de Estudios Alicantinos], D.L. 1969

[46] p. : lám. ; 22 cm.

Resumen

Separata de : Revista del Instituto de Estudios Alicantinos, n.º 7, pp. 21-66

Bibliografía : pp. 65-66

SGOP-672

## 737

### **Gaibar-Puertas, C.**

Variaciones de profundidad del zócalo paleozoico en la región central del Prepirineo y la depresión del Ebro [Texto impreso] / C. Gaibar-Puertas. – [S.l.] : [s. n.], ca. 1962

7 p., [2] h. de map. ; 25 cm.

Datos tomados de la cubierta

Separata de : Actes du Quatriémé Congres International d'Études Pyrenéennes (1962), p. 61-68

SGOP-687

## 738

### **García Díaz, Miguel Ángel**

Los Suelos de Madrid [Texto impreso] : geología urbana : aplicación al estudio de la ampliación de la red del metro de Madrid : líneas IV, VI, VII y IX / Miguel Ángel García Díaz. – [S.l.] : [s.n.], [1967]

74 h. : il., map. ; 31 cm.

En cub. : Escuela Técnica Superior de Ingenieros de Caminos, Canales y Puertos

Texto mecanografiado y fotocopiado

SGOP-596

## 739

### **García Dueñas, Víctor**

Consideraciones sobre las series del subbético interno que rodean la Depresión de Granada (Zona Subbética) [Texto impreso] / por V. García-Dueñas. – Madrid : Instituto Nacional de Geología, 1969

[5] p. : il. ; 28 cm.

Separata de : Acta geológica hispánica, Año IV, n.º 1, Enero-Febrero 1969, pp. 9-13

Bibliografía : p. 13

D.L. B. 6661-1966

SGOP-790

## 740

### **García Dueñas, Víctor**

Hipótesis sobre la posición tectónica de la Sierra Arana (Granada) [Texto impreso] / V. García-Dueñas. – Madrid : Instituto Nacional de Geología, 1968

[6] p. : map. ; 28 cm.

Resumen en español e inglés

Separata de : Acta geológica hispánica, t. III, (1968), n.º 2, pp. 29-34

Bibliografía

D.L. B. 6661-1966

SGOP-1029

## 741

### **García Dueñas, Víctor**

Individualización de diversas unidades alóctonas en la zona subbética (Transversal de Granada) [Texto impreso] / por V. García-Dueñas. – Madrid : Instituto Nacional de Geología, 1966

4 p. : il. ; 28 cm.

Separata de : Acta geológica hispánica, Año I, n.º 3, Junio 1966, pp. 11-14

Bibliografía : p. 14

D.L. B. 6661-1996

SGOP-420

## 742

### **García Dueñas, Víctor**

Individualización de diversas unidades alóctonas en la zona Subbética (Transversal de Granada) [Texto impreso] / V. García-Dueñas. – Granada : Universidad de Granada, 1966

7 p. : map

Precede al título : Publicaciones del Laboratorio de Geología-Universidad de Granada n.º

B-51

Separata de : Acta Geológica Hispánica, Vol. 1, n.º 3 (1966), pp. 11-14

SGOP-1427



## 743

### **García Dueñas, Víctor**

Unidades paleogeográficas en el sector central de la zona subbética [Texto impreso] / V. García-Dueñas. – Madrid : [Instituto Geológico y Minero de España], 1967  
[28] p., map. pleg. : il. ; 24 cm.  
Ejemplar fotocopiado  
Resumen en español, francés e inglés  
Separata de : Notas y Comunicaciones del Instituto Geológico y Minero de España, n.º 101-102, 1967, pp. 73 - 100  
Bibliografía  
SGOP-681

## 744

### **García Dueñas, Víctor**

Les Unités alloctones de la zone subbétique [Texto impreso] : Dans la transversale de Grenade (Cordillères Bétiques, Espagne) / par V. García-Dueñas. – Paris : [s. n.], 1969  
[10 p.] : gráf., tablas ; 27 cm.  
Separata de : Revue de Géographie Physique et de Géologie Dynamique (2), vol. XI, Fasc. 2, p. 211-222  
Bibliografía : p. 13  
SGOP-2229

## 745

### **García Lozano, Faustino**

Métodos para el análisis de las propiedades físicas del suelo, determinaciones de salinidad en suelos y aguas para riego [Texto impreso] / por Faustino García Lozano y Fernando González Bernáldez. – Madrid : Centro de Estudios Hidrográficos, 1963  
38 p., [3] h. : graf. ; 30 cm. – (Publicaciones del Centro de Estudios Hidrográficos ; 18)  
(Sección de planificación ; 1)  
Bibliografía  
SGOP-889

## 746

### **García Manrique, Eusebio**

Las Comarcas de Borja y Tarazona y el somontano del Moncayo [Texto impreso] : Estudio geográfico / por Eusebio García Manrique. – Zaragoza : Departamento de Geografía Aplicada del Instituto Juan Sebastián Elcano, 1960  
301 p., XXXVII h. de lám., [3] h. de map. pleg. : map., gráf. ; 29 cm. – (Publicaciones del Departamento de Geografía Aplicada del Instituto Elcano ; 24) (Serie regional ; 9)  
Precede al título : Consejo Superior de Investigaciones Científicas  
Tesis-Universidad Complutense de Madrid  
Bibliografía : pp. 293-294  
D.L. Z. 182-1960  
SGOP-795

**747**

**García Quintana, Álvaro**

Jurásico terminal y cretácico inferior en la región central de la provincia de Valencia y noroeste de la provincia de Albacete [Texto impreso] / por Alvaro García Quintana. – Madrid : Universidad Complutense de Madrid, Departamento de Estratigrafía y Geología Histórica : Consejo Superior de Investigaciones Científicas, Departamento de Geología Económica, 1977  
VII, 334 p. (algunas pleg.) : il. gráf. ; 24 cm. – (Seminarios de Estratigrafía. Serie Monografías ; 1)

Tesis-Universidad Complutense de Madrid, 1975

Bibliografía : p. 316-330

D.L. M 17579-1970

SGOP-1054

**748**

**García-Rodrigo, B.**

Estudio geológico de la provincia de Álava [Texto impreso] / [memoria realizada por B. García Rodrigo y J.M. Fernández Alvarez] ; [los estudios de muestras.. por J.L. Saavedra y Ma. del C. Fernández Luanco, División de Geología del IGME]. – Madrid : Ministerio de Industria, Servicio de Publicaciones, 1973

2 v. ; 25 cm. – (Memoria del Instituto Geológico y Minero de España ; 83)

D.L. M. 70-1973 (I). D.L. M. 70-1973 (II)

ISBN 84-500-5554-7

SGOP-648

**749**

**García Siñeriz, José (1886-1974)**

La Interpretación geológica de las mediciones geofísicas aplicadas a la prospección [Texto impreso]. Tomo III / José G. Siñeriz. – Madrid : Instituto Nacional de Geofísica, 1944  
xv, 573 p., 38 lám. : il. ; 24 cm. – (Trabajos del Instituto Nacional de Geofísica ; 5)

Precede al título : Consejo Superior de Investigaciones Científicas

Publicado en Memorias del Instituto Geológico y Minero de España, 1944

SGOP-591

**750**

**García Siñeriz, José (1886-1974)**

La Investigación sísmica en el Estrecho de Gibraltar [Texto impreso] / por José G. Siñeriz. – [S.l.] : [s.n.], [1.ª mitad siglo XX] (Imp. C. Bermejo)

48 p., [2] h. de mapas : gráf. ; 24 cm.

Deteriorado

SGOP-469

**751**

**Garland, G. D.**

Report of the Review Committee on the Earth Physics Branch [Texto impreso] / by the Review Committee, Chairman, G. D. Garland ; members, G. Lachapelle.. [et al.]. – Ottawa, Canada : Geological Survey of Canada, 1987

1 v. (pag. var.) : gráf., tab. – (Paper / Geological Survey of Canada ; 87-24)

ISBN 0-660-53888-1

SGOP-1260

## 752

### **Gastesi, P.**

Petrology of the ultramafic and basic rocks of Betancuria massif, Fuerteventura Island (Canarian Archipelago) [Texto impreso] / P. Gastesi. – Napoli : Francesco Giannini & Figli, 1969 p. [1008]-1037 ; 25 cm.  
Reprinted from Bulletin volcanologique, tome 33-4, 1969, p. 1008-1038  
Bibliografía : p. 1037  
SGOP-514

## 753

### **Gavá (Barcelona). Geología. 1932**

Gavá [material cartográfico] : Memoria explicativa de la Hoja n.º 448 / Maximino San Miguel, Ildefonso Sierra ; Instituto Geológico y Minero de España. – Madrid : Instituto Geológico y Minero de España, 1932 (Tip. y Lit. Coullaut)  
44 p., [15] h. de lám. (algunas pleg.), [3] h. pleg. de map. ; 24 cm.  
Memoria n.º 33  
SGOP-62

## 754

### **Geological Survey of Canada**

Current research part B [Texto impreso] : Eastern and Atlantic Canada = Recherches en cours partie B : Est et Région Atlantique du Canada. – Ottawa : Geological Survey of Canada, 1989  
vi, 155 p. : il. ; 28 cm.  
Bibliografía  
ISBN 0-660-54775-9  
SGOP-1247

## 755

### **Geological Survey of Canada**

Current research part C [Texto impreso] : Canadian shield = Recherches en cours partie C : Bouclier canadien. – [Ottawa] : Geological Survey of Canada, 1989  
VII, 412 p. : gráf, map., il., lám. ; 28 cm. – (Paper / Geological Survey of Canada ; 89-1C)  
Bibliografía  
ISBN 0-660-54776-7  
SGOP-1243

## 756

### **Geological Survey of Canada**

Current research part D [Texto impreso] : Interior plains and arctic Canada = Recherches en cours partie D : Plaines intérieures et Région Arctique du Canada. – Ottawa : Geological Survey of Canada, 1989  
v, 155 p. : il. ; 28 cm.  
Bibliografía  
ISBN 0-660-54777-5  
SGOP-1244

## 757

### **Geological Survey of Canada**

Current research part E [Texto impreso] : Cordillera and Pacific margin = Recherches en cours partie E : Cordillère et marge du Pacifique. – [Ottawa] : Geological Survey of Canada, 1989

279 p. : gráf, map., il., lám. ; 28 cm. – (Paper / Geological Survey of Canada ; 89-1E)  
Bibliografía  
ISBN 0-660-54778-3  
SGOP-1245

## 758

### **Geological Survey of Canada**

Current research part E [Texto impreso] = Recherches en cours partie E. – [Ottawa] : Geological Survey of Canada, 1993

369 p : gráf, map., il., lám. ; 28 cm. – (Paper / Geological Survey of Canada ; 93-1E)  
Indices  
Bibliografía  
ISBN 0-660-58871-4  
SGOP-1591

## 759

### **Geological Survey of Canada**

Current research part F [Texto impreso] : National and general programs = Recherches en cours partie F : Programmes nationaux et généraux. – [Ottawa] : Geological Survey of Canada, 1989

65 p. : gráf, map., il., lám. ; 28 cm. – (Paper / Geological Survey of Canada ; 89-1F)  
Bibliografía  
ISBN 0-660-54779-1  
SGOP-1246

## 760

### **Geological Survey of Canada**

Current research part G [Texto impreso] : Frontier Geoscience Program, Arctic Canada = Recherches en cours partie G : Programme géscientifique des régions pionnières, région arctique du Canada. – [Ottawa] : Geological Survey of Canada, 1989

VI, 273 p. : gráf, map., il., lám. ; 28 cm. – (Paper / Geological Survey of Canada ; 89-1G)  
Bibliografía  
ISBN 0-660-64780-5  
SGOP-1248

## 761

### **Geological Survey of Canada**

Current research part H [Texto impreso] : Frontier Geoscience Program, Queen Charlotte Islands, British Columbia = Recherches en cours partie H : Programme géscientifique des régions pionnières, Îles de la Reine-Charlotte, Colombie-Britannique. – Ottawa : Geological Survey of Canada, 1989

vi, 149 p. : il. ; 28 cm.  
ISBN 0-660-54781-3  
SGOP-1249

## 762

### **Geologische Bundesanstalt (Austria)**

Jahrbuch der Geologischen Bundesanstalt [texto impreso]. – 1988 Band, 131/1. – Wien : Die Anstalt, 1988

208 p. : il. gráf, map. tablas ; 30 cm

Indice

Incluye referencias bibliográficas

SGOP-1683

## 763

### **Gerona. Geología. 1949**

Gerona [material cartográfico] : Escala 1 : 50.000. Explicación de la Hoja n.º 334 / Jaime Marcet Riba, Luis Solé Sabaris ; Instituto Geológico y Minero de España ; con la colaboración de la Excm. Diputación Provincial de Gerona. – Madrid : Instituto Geológico y Minero de España, 1949 (Tip.-Lit. Coullaut)

140 p., XIII h. de lám., [1] h. pleg. de map. : il. ; 24 cm.

En otras fuentes se señalan «[2] h. pleg. de map.»

Memoria n.º 119

SGOP-88

## 764

### **Gerona. Geología. 1949**

Gerona [material cartográfico] : Explicación de la Hoja n.º 334 / Jaime Marcet Riba, Luis Solé Sabaris ; Instituto Geológico y Minero de España ; con la colaboración de la Excm. Diputación Provincial de Gerona. – Madrid : Instituto Geológico y Minero de España, 1949 (Tip.-Lit. Coullaut)

140 p., XIII h. de lám., [1] h. pleg. de map. : il. ; 24 cm.

En otras fuentes se señalan «[2] h. pleg. de map.»

Memoria n.º 119 H

SGOP-89

## 765

### **Gil Ibarguchi, José Ignacio**

Metamorfismo y plutonismo en la región de Muxia-Finisterre (N.W. de España) [Texto impreso] / por José Ignacio Gil Ibarguchi. – La Coruña : Fundación Pedro Barrié de la Maza, Conde de Fenosa, 1981

253 p., 5 h. con lám. : il. ; 25 cm. – (Corpus Geologicum Gallaeciae : segunda serie ; 1)

Precede al título : Academia de Ciencias Gallega, Laboratorio Geológico de Lage

Tesis-Universidad Autónoma Barcelona

Bibliografía : p. [207]-215

D.L. C. 850-1982

ISBN 84-85728-14-9

SGOP-760

**766**

**Gómez de Llarena, Joaquín (1891-1979)**

Bosquejo geográfico-geológico de los Montes de Toledo [Texto impreso] / por Joaquín Gómez de Llarena. – Madrid : Museo Nacional de Ciencias Naturales, 1916

74 p., [8] h. de lam., [2] map. ; 23 cm. – (Trabajos del Museo Nacional de Ciencias Naturales. Serie geológica ; 15)

En la portada : Junta para la Ampliación de Estudios e Investigaciones Científicas  
SGOP-465

**767**

**Gómez de Llarena, Joaquín (1891-1979)**

Guía geológica de los alrededores de Toledo [Texto impreso] / por Joaquín Gómez de Llarena ; apéndice petrográfico por José Royo Gómez y Félix Pérez de Pedro ; prólogo por Eduardo Hernández Pacheco. – Madrid : Museo Nacional de Ciencias Naturales, 1923

59 p., XI h. de lám.p. : il. ; 24 cm. – (Trabajos del Museo Nacional de Ciencias Naturales. Serie geológica ; 31)

Precede al título : Junta para la Ampliación de Estudios e Investigaciones Científicas.  
Instituto Nacional de Ciencias Físico-Naturales  
SGOP-462

**768**

**Gómez de Llarena, Joaquín (1891-1979)**

Observaciones geológicas en el flysch cretácico-numulítico de Guipúzcoa [Texto impreso] / Joaquín Gómez de Llarena. – Madrid : Consejo Superior de Investigaciones Científicas, 1954

2 v. : il., lám. ; 26 cm. – (Monografías del Instituto Lucas Mallada de Geología ; 13, 15)  
Bibliografía  
SGOP-393

**769**

**Gómez Fernández, Juan José**

El Jurásico en facies carbonatadas del sector levantino de la Cordillera Ibérica [Texto impreso] / Juan J. Gómez. – Madrid : Departamento de Estratigrafía y Geología Histórica, Universidad Complutense : Departamento de Geología Económica, Consejo Superior de Investigaciones Científicas, 1979

683 p. (algunas pleg.) : il. ; 29 cm. – (Seminarios de Estratigrafía. Serie Monografías ; 4)

En la port. : Departamento de Estratigrafía y Geología Histórica, Facultad de Ciencias Geológicas, Universidad Complutense. – Instituto de Geología Económica, Consejo Superior de Investigaciones Científicas

Tesis-Universidad Complutense de Madrid, 1978

Bibliografía : p. 667-683

D.L. M 17579-1970

SGOP-1048

## 770

### **Gonçalves, Francisco (1926-)**

Subsídios para o conhecimento geológico do nordeste alentejano [Texto impreso] / por Francisco Gonçalves. – Lisboa : Serviços Geológicos de Portugal, 1971

62 p., [1] map. pleg., vii, h. de lám. : il. ; 33 cm. – (Memória / Serviços Geológicos de Portugal. Nova Série ; 18)

Bibliografía : p. [57]-62

SGOP-1605

## 771

### **González Donoso, José María**

Conclusiones estratigráficas y paleogeográficas sobre los terrenos miocénicos de la Depresión de Granada [Texto impreso] / J.M. González-Donoso. – Madrid : Instituto Nacional de Geología, 1968

[7] p. : il., map. ; 28 cm.

Resumen en español y francés

Separata de : Acta geológica hispánica, t. III, (1968), n.º 3, pp. 57-63

Bibliografía

D.L. B. 6661-1966

SGOP-1026

## 772

### **González Donoso, José María**

Datos para el estudio de las microfaunas de Beas de Granada [Texto impreso] / por J.M. González-Donoso. – Madrid : Instituto Geológico y Minero de España, 1965

24 p. : lám. ; 24 cm.

Ejemplar fotocopiado

Resúmenes en español, francés e inglés

Separata de : Notas y comunicaciones del Instituto Geológico y Minero de España, n.º 77, año 1965, pp. 33-56

Bibliografía : p. 48-49

SGOP-292

## 773

### **González Donoso, José María**

Estudio geológico de una parte de las laderas norteoccidentales de Sierra Nevada (Granada) [Texto impreso] / J.M. González Donoso y J.A. Vera. – Madrid : Instituto Geológico y Minero de España, 1965

32 p., [1] h. pleg. de map. : il. ; 24 cm.

Separata de : Notas y comunicaciones del Instituto Geológico y Minero de España, n.º 78, año 1965, pp. 93-124

Bibliografía : pp. 121-123

SGOP-299

**774**

**González Reyna, Jenaro (1905-1967)**

Memoria geológico-minera del Estado de Chihuahua [Texto impreso] : minerales metálicos / por Jenaro González-Reyna ; contribución al Congreso, del Instituto de Geología de la Universidad Nacional Autónoma de México. – México : [s. n.], 1956

280 p. ; 24 cm. + 1 map. pleg.

Precede al título : XX Congreso Geológico Internacional

Bibliografía e índices

SGOP-577

**775**

**González Reyna, Jenaro (1905-1967)**

Riqueza minera y yacimientos minerales de México [Texto impreso] / por Jenaro González Reyna. – 3.<sup>a</sup> ed. – México : Banco de México, Departamento de Investigaciones Industriales, 1956

497 p., [3] h. pleg. ; 23 cm. + 15 maps. pleg.

Precede al título : Congreso Geológico Internacional, XX Sesión, México, 1956

Bibliografía

SGOP-570

**776**

**Goy, Antonio**

Algunas observaciones sobre la bioestratigrafía del Lías de Maranchón (Guadalajara) [Texto impreso] / A. Goy y F. Alférez. – Madrid : [Universidad Complutense], 1974

[3] p. ; 22 cm.

Editorial tomada de fuentes externas

Separata de : «COL-PA» n.º 25, 1974, pp. 6-8

Bibliografía : p. 8

SGOP-506

**777**

**Goy, Antonio**

El Lías de la mitad norte de la Rama Castellana de la Cordillera Ibérica [Texto impreso] / Antonio Goy. – Madrid : [Universidad Complutense], 1974

[3] p. ; 22 cm.

Editorial tomada de fuentes externas

Separata de : «COL-PA» n.º 26, 1974, pp. 9-11

SGOP-507

**778**

**Graça, José Manuel Charrua**

The Combination of STT and SFJ methods for determining the state of stress in anisotropic rock masses [texto impreso] / José Gabriel Charrua-Graça. – Lisboa : [Laboratorio Nacional da Engenharia Civil], 1983

6 p. : gráf. – (Memória / Laboratório Nacional de Engenharia Civil ; 585)

Bibliografía : p. 6

SGOP-1948



## 779

### **Gradefes. Geología. 1933**

Gradefes (Provincia de León) [material cartográfico] : Memoria explicativa de la Hoja n.º 162 / Primitivo Hernández Sampelayo ; Instituto Geológico y Minero de España. – Madrid : Instituto Geológico y Minero de España, 1933 (Tip. y Lit. Coullaut)  
37, XX p., IV h. de lám., [2] h. pleg. de map. ; 24 cm.  
Memoria n.º 42  
SGOP-44

## 780

### **Grajal Blanco, Mariano**

Procesos litorales en las rías de Betanzos y Ares (La Coruña) [Texto impreso] / por Mariano Grajal Blanco. – La Coruña : Fundación Pedro Barrié de la Maza, Conde de Fenosa, 1990  
305 p. : il., gráf., map. – (Corpus Geologicum Gallaeciae : segunda serie ; 5)  
Precede al título : Academia de Ciencias Gallega, Laboratorio Geológico de Lage  
Bibliografía : p. 297-305  
D.L. C. 317-1990  
ISBN 84-85728-90-4  
SGOP-1573

## 781

### **Griffith, John H. (1868-)**

Physical properties of earths [Texto impreso] / by John H. Griffith. – Ames, Iowa : Iowa State College, 1931  
128 p. : il., gráf. ; 23 cm.  
An investigation conducted at Ames, Iowa, by the Iowa Engineering Experiment Station in cooperation with the United States Bureau of Public Roads  
En la cubierta : Iowa State College of Agriculture and Mechanic Arts. Official publication.  
vol. xxx. n.º 1. June 3, 1931  
SGOP-996

## 782

### **Gross, G. A.**

Gold content and geochemistry of iron-formation in Canada [Texto impreso] = Teneur en or et géochimie des formations ferrifères au Canada / G. A. Gross. – Ottawa, Canada : Energy, Mines and Resources Canada, 1988  
54 p. – (Paper / Geological Survey of Canada ; 86-19)  
Bibliografía : p. 18-20  
ISBN 0-660-54121-1  
SGOP-1256

## 783

### **Gross, G. A.**

Metallic minerals on the deep seabed [Texto impreso] / G. A. Gross, C. R. McLeod. – Ottawa, Canada : Energy, Mines and Resources Canada, 1987  
65 p + 1 mapa pleg. en un sobre. – (Paper / Geological Survey of Canada ; 86-21)  
Resumen y sumario en inglés y francés  
Bibliografía : p. 58-65  
ISBN 0-660-12612-5  
SGOP-1254

## 784

### **Guadalcanal (Sevilla). Geología. 1962**

Guadalcanal (Badajoz, Sevilla, Córdoba) [material cartográfico] : Explicación de la Hoja n.º 899 / Bermudo Meléndez Meléndez, Francisco Mingarro Martín ; Instituto Geológico y Minero de España. – Madrid : Instituto Geológico y Minero de España, 1962 (Tip.-Lit. Coullaut)  
117 p., XXV p. de lám. ; 24 cm. + 2 map. pleg. guard. en carp.  
Memoria 347 H  
D.L. M. 6225-1958  
SGOP-94

## 785

### **Guardamar del Segura (Alicante). Geología. 1946**

Guardamar del Segura [material cartográfico] : Explicación de la Hoja n.º 914 / Instituto Geológico y Minero de España. – Madrid : Instituto Geológico y Minero de España, 1946 (Tip.-Lit. Coullaut)  
68 p., [9] h. de lám., [1] h. pleg. de map. ; 24 cm.  
Memoria n.º 92  
SGOP-82

## 786

### **Guisona (Lérida). Geología. 1950**

Guisona (Lérida y Barcelona [material cartográfico] : Explicación de la Hoja n.º 361 / Instituto Geológico y Minero de España ; con la colaboración del Instituto de Estudios Ilerdenses de la Excma. Diputación Provincial de Lérida. – Madrid : Instituto Geológico y Minero de España, 1950 (Tip.-Lit. Coullaut)  
56 p., [6] h. de lám. (1 pleg.), [1] h. pleg. de map. : il. ; 24 cm.  
En otras fuentes se señalan «[2] h. pleg. de map.»  
Memoria n.º 137  
SGOP-14

## 787

### **Gutiérrez Claverol, M.**

Observaciones sobre el conglomerado Cretácico Asturiano [Texto impreso] / Manuel Gutiérrez Claverol. – Oviedo : [Instituto de Estudios Asturianos], 1968 (Imprenta La Cruz)  
13 p. : il. ; 25 cm.  
Separata de : «Boletín del Instituto de Estudios Asturianos» (Suplemento de Ciencias), n.º 13, 1968  
Bibliografía  
SGOP-433

## 788

### **Guy, Harold P.**

Field methods for measurement of fluvial sediment [Texto impreso] / by Harold P. Guy and Vernon W. Norman. – Washington : United States Government Printing Office, 1970  
vi 59 p. : il., graf. ; 26 cm. – (Techniques of water-resources investigations of the United States Geological Survey. Book 3, Applications of hydraulics ; ch. C2)  
Indices  
Bibliografía : p. 58-59  
SGOP-1317

## 789

### **Guy, Harold P.**

Fluvial sediment concepts [Texto impreso]. – Washington : United States Government Printing Office, 1970

vii, 55 p. : il., graf. ; 26 cm. – (Techniques of water-resources investigations of the United States Geological Survey. Book 3, Applications of hydraulics ; ch. C1)

Indices

Bibliografía : p. 48-51

SGOP-1316

## 790

### **Hahne, Phil. Carl**

Ein geologischer Führer durch den nördlichen Teil des südaragonesisch-katalonischen Mittelgebirges zwischen Ebro- und Martinfluss und seine Vorländer (Spanien) [Texto impreso] / von Phil. Carl Hahne. – [S.l.] : [s.n.], 1933

52 p., 3 h. de lám. : il. ; 25 cm. – (Géologie de la Méditerranée Occidentale ; Vol. III ; n.º 13 ; partie III)

Bibliografía : p. 46

SGOP-329

## 791

### **Hamilton, Warren**

Shorter contributions to general geology [Texto impreso] : A survey of features of U.S. batholiths leads to the interpretation that these complexes are generally thin and the crystallized beneath covers consisting largely of their own volcanic rejecta / Warren Hamilton and W. Bradley Myers. – 2nd. printing 1968. – Washington : United States Government Printing Office, 1967

30 p. : graf. ; 29 cm. – (Geological Survey professional paper ; 554-C)

Indices

Bibliography : p. 26-29

SGOP-1338

## 792

### **Haug, Émile (1861-1927)**

Traité de Géologie [Texto impreso] / Emile Haug. – Paris : Armand Colin, 1907-1911 (Paul Brodard.- H. Dieval)

4 v. : il., lám., map. ; 24 cm.

Paginación continuada en los volúmenes

Vol. II en tres partes

Índices

Bibliografía al final de los capítulos

SGOP-198

## 793

### **Hausen, Hans M.**

Geología de Lanzarote, Graciosa y las isletas [Texto impreso] : traducción de las pgs. 35 a 51 del texto original / por Hans Hausen ; traducción de F. Anguita. – [S.l.] : [s.n.], 1963

22 p. : lám. ; 32 cm.

Texto mecanografiado

SGOP-451

## 794

### Hausen, Hans M.

New contributions to the geology of Grand Canary (Gran Canaria, Canary Islands) [Texto impreso] / by Hans Hausen ; co-workers in the laboratory research : A. Heikkinen.. [et al.] Studies patronized by El Museo Canario, Las Palmas. – Helsinki : [Societas Scientiarum Fennica], 1962

418 p., X p. de lám., 1 map. pleg. : il. ; 23 cm. – (Commentationes physico-mathematicae ; XXVII, 1)

Bibliografía : p. 415-418

SGOP-865

## 795

### Hausen, Hans M.

On the geology of Fuerteventura (Canary Islands) [Texto impreso] / by Hans Hausen ; collaborators in the laboratory research : A. Heikkinen.. [et al.]. – Helsinki : [Societas Scientiarum Fennica], 1958

211 p., 6 p. de lám., 1 map. pleg. : il. ; 23 cm. – (Commentationes physico-mathematicae ; XXII, 1)

Bibliografía : p. 209-211

SGOP-863

## 796

### Hausen, Hans M.

On the geology of Lanzarote, Graciosa and the isletas (Canarian Archipelago) [Texto impreso] / by Hans Hausen ; collaborators in the laboratory research : A. Heikkinene.. [et al.]. – Helsinki : [Societas Scientiarum Fennica], 1959

114 p., 7 h. de lám., 1 map. pleg. : lám. ; 23 cm. – (Commentationes physico-mathematicae ; XXIII, 4)

Studies patronized by the Society El Museo Canario, Las Palmas de Gran Canaria.

Bibliografía : p. 115-116

SGOP-864

## 797

### Heaton, R. L.

Sequence of geological investigations [Texto impreso] / by R.L. Heaton and L.W. Hamilton. – Denver, Colorado : United States, Department of the Interior, Bureau of Reclamation, 1947

13 p. ; 27 cm. – (Geology report / Bureau of Reclamation ; n.º G-95)

Ejemplar mecanografiado

En cub. : «September, 1947»

La mayoría de los datos tomados de la cub.

SGOP-909

## 798

### **Heinzelin, Jean de**

The Omo group [Texto impreso] : Archives of the International Omo Research Expedition / edited by J. de Heinzelin ; mosaics and geological maps printed with the help of the Universitaire Stichting, Brussel ; produced by Laboratorium voor Paleontologie Geologische Institut Rijksuniversiteit te Gent. – Tervuren, Belgique : Musée Royal de l'Afrique Centrale, 1985  
2 v. : il., gráf. ; 27 cm. + 4 h. de map. pleg. – (Annalen. Reeks in-8o. Geologische wetenschappen ; 85) (Annales. Série in-8o, Sciences géologiques ; 85)

Indice y Anexos

Bibliografía : p. 219-229

SGOP-1171

## 799

### **Hensen, B. J.**

Mineralogy and Petrography of some Tin, Lithium and Beryllium bearing Albite-Pegmatites near Diade, Galicia, Spain [Texto impreso] / by B. J. Hensen. – [Leiden] : [Leidse Geologische Mededelingen], 1967

[12] p., [4] h. de lám. ; 27 cm. – (Trabajos del Laboratorio Geológico de Lage ; 26)

Publicado en : Leidse Geologische Mededelingen, vol. 39, p. 249-259, 1967

SGOP-537

## 800

### **Hereza, Juan**

Yacimientos metalíferos de Linares y Huelva [Texto impreso] / por J. Hereza y A. de Alvarado. – Madrid : [Instituto Geológico de España], 1926

138 p., [7] h. de lám., [10] h. pleg. de lám : il ; 21 cm.

Precede al título : Excursión A-3. XIV Congreso Geológico Internacional. Madrid, 1926

SGOP-204

## 801

### **Hernández Pacheco, Eduardo (1872-1965)**

Fisiografía, geología y glaciario cuaternario de las montañas de Reinosa [Texto impreso] / por Francisco Hernández-Pacheco. – Madrid : Real Academia de Ciencias, Exactas, Físicas y Naturales, 1944

179 p. : il. ; 24 cm. – (Memorias de la Real Academia de Ciencias Exactas, Físicas y Naturales de Madrid. Serie de Ciencias Naturales ; 10)

SGOP-404

## 802

### **Hernández Pacheco, Eduardo (1872-1965)**

Itinerario geológico de Toledo a Urda [Texto impreso] / por Eduardo Hernández-Pacheco. – Madrid : Museo Nacional de Ciencias Naturales, 1912

46 p., [1] h. de lám., VII h. de lám., [1] h. de map. pleg. ; 24 cm. – (Trabajos del Museo Nacional de Ciencias Naturales ; 1)

Precede al título : Junta para la Ampliación de Estudios e Investigaciones Científicas. Instituto Nacional de Ciencias Físico-Naturales

SGOP-466

## 803

### **Hernández Pacheco, Eduardo (1872-1965)**

La Mandíbula neandertaloide de Bañolas [Texto impreso] / por E. Hernández-Pacheco y Hugo Obermaier. – Madrid (Hipódromo) : Museo Nacional de Ciencias Naturales : 1915  
42 p., IX h. de lám. ; 27 cm. – (Comisión de Investigaciones Paleontológicas y Prehistóricas. Memoria ; 6)

En la port. : Junta para la Ampliación de Estudios e Investigaciones Científicas – Instituto Nacional de Ciencias Físico-Naturales  
SGOP-239

## 804

### **Hernández Pacheco, Eduardo (1872-1965)**

La Sierra Morena y la llanura bética [Texto impreso] / : (síntesis geológica). – Madrid : [Instituto Geológico de España], 1926

150 p., lam. XXXIX lám., 3 maps. pleg : il ; 21 cm.

Precede al tít. : XIV Congreso Geológico Internacional. Madrid, 1926

Bibliografía : p. 139-145

SGOP-201

## 805

### **Hernández Pacheco, Eduardo (1872-1965)**

Síntesis fisiográfica y geológica de España [Texto impreso] / por Eduardo Hernández-Pacheco. – Madrid : Museo Nacional de Ciencias Naturales, 1932

v. : lám., map. ; 23 cm. – (Trabajos del Museo Nacional de Ciencias Naturales. Serie geológica ; 38)

En cub. : «1934»

En la portada : Junta para la Ampliación de Estudios e Investigaciones Científicas

Muy deteriorado

SGOP-261

## 806

### **Hernández Pacheco, Eduardo (1872-1965)**

Las Tierras negras del extremo sur de España y sus yacimientos paleolíticos [Texto impreso] / por Eduardo Hernández-Pacheco. Las tierras negras de Marruecos / por Juan Dantín. – Madrid : [Museo Nacional de Ciencias Naturales], 1915

37 p., I lám., [1] h. de map. pleg. ; 24 cm. – (Trabajos del Museo Nacional de Ciencias Naturales. Serie geológica ; 13)

En la portada : Junta para la Ampliación de Estudios e Investigaciones Científicas

SGOP-270

## 807

### **Hernández-Pacheco de la Cuesta, Francisco (1899-1976)**

Características fisiográficas del litoral y costa del Sahara español [Texto impreso] / Francisco Hernández-Pacheco. – Madrid : [s. n.], 1961

41 p., [1] h., 5 p. de lám. : il. ; cm.

Bibliografía : p. [42]

D.L. M. 8181-1961

SGOP-653

## 808

### **Hernández-Pacheco de la Cuesta, Francisco (1899-1976)**

Descripción geográfico-geológica del itinerario Madrid-Cádiz, por la carretera nacional IV [Texto impreso] / por Francisco Hernández Pacheco y Federico Macau Vilar. – Madrid : [Dirección General de Obras Hidráulicas], [1962]

133 p. : il. ; 23 cm.

En la cub : I Coloquio Internacional sobre las Obras Públicas en los Terrenos Yesíferos  
Separata de : Boletín del Servicio Geológico de Obras Públicas, n.º 13

D.L. M. 12920-1958

SGOP-362

## 809

### **Hernández-Pacheco de la Cuesta, Francisco (1899-1976)**

Descripción geográfico-geológica del itinerario Madrid-Zaragoza por la C.N. II (Kms. 0 al 320) [Texto impreso] / por Francisco Hernández Pacheco y Federico Macau Vilar. – Madrid : [Dirección General de Obras Hidráulicas], [1962]

141 p. : il. ; 23 cm.

En la cub : I Coloquio Internacional sobre las Obras Públicas en los Terrenos Yesíferos  
Separata de : Boletín del Servicio Geológico de Obras Públicas, n.º 14

D.L. M. 12920-1958

SGOP-361

## 810

### **Hernández-Pacheco de la Cuesta, Francisco (1899-1976)**

Rasgos geográficos y geológicos del Estrecho de Gibraltar y de las comarcas que lo limitan [Texto impreso] / por Francisco Hernández-Pacheco. – Madrid : [s. n.], 1961

P. [105]-139, [1] h. pleg. : il. ; 24 cm

Separata de : Revista de la Real Academia de Ciencias Exactas, Físicas y Naturales, de Madrid. tomo LV, cuaderno 1.º

Bibliografía : p. 138-139

SGOP-685

## 811

### **Hernández-Pacheco de la Cuesta, Francisco (1899-1976)**

Origen y relieve submarino del Estrecho de Gibraltar [Texto impreso] / Francisco Hernández Pacheco. – Madrid : Instituto Español de Oceanografía, D.L. 1961

26 p. : mapas

En la cub. : Ministerio de Marina

Bibliografía : p. 25-26

En : Boletín del Instituto Español de Oceanografía. – n.º 105, 1961, pp. 3-26

D.L. M. 6565-1961

SGOP-1745

## 812

### **Hernández Sampelayo, Primitivo (1880-1959)**

Observaciones geológicas en la provincia de Alicante [Texto impreso] Cuenca del Vinalopó / por P. H. Sampelayo. – [S.l.] : [s.n.] : 1934

8 p. : il. ; 25 cm. – (Géologie de la Méditerranée Occidentale ; vol. III, n.º 2 (Partie IV))

Datos tomados de la cub.

SGOP-332

**813**

**Hernando Costa, Santiago**

Pérmico y Triásico de la región Ayllon-Atienza [Texto impreso] (provincias de Segovia, Soria y Guadalajara) / por Santiago Hernando Acosta. – Madrid : Universidad Complutense de Madrid, Departamento de Estratigrafía y Geología Histórica : Consejo Superior de Investigaciones Científicas, Departamento de Geología Económica, 1977  
408 p. ; 24 cm. – (Seminarios de Estratigrafía. Serie Monografías)  
SGOP-609

**814**

**Hernández López, Angel**

Generalidades sobre las formas kársticas y el proceso de karstificación [Texto impreso] / por Ángel Hernández López. – Madrid : [s. n.], 1970  
29 h., II, h., [6] p. de gráfs. ; 24 cm.  
En la portada : Escuela de Hidrología  
Precede al título : Curso de hidrología general y aplicada  
Bibliografía : p. I-III  
SGOP-769

**815**

**Hiendelaencina (Guadalajara). Geología. 1928**

Hiendelaencina [material cartográfico] : Memoria explicativa de la Hoja n.º 460 / Instituto Geológico y Minero de España. – Madrid : Instituto Geológico y Minero de España, 1928 (Tip. y Lit. Coullaut)  
94 p. 2 h. de map. pleg : il. ; 24 cm.  
Memoria n.º 4  
SGOP-2325

**816**

**Hinz, K.**

Seismic reflection measurements with a pneumatic sound source in the Ría de Arosa (NW Spain) [Texto impreso] / by K. Hinz ; with a contribution by A.J. Pannekoek. – [Leiden] : [s.n.], 1970  
[16] p. : il., lám. ; 27 cm.  
Resumen en inglés y español  
Separata de : Leidse Geologische Mededelingen, vol. 37, 1970, pp. 169-184  
Bibliografía : p. 176  
SGOP-907

**817**

**Hoedemaeker, Ph.J. (Philip J.) (n. 1936)**

Olisthostromes and other delapsional deposits, and their occurrence in the region of Moratalla (Prov. of Murcia, Spain) [Texto impreso] / door Philippus Jacobus Hoedemaeker. – Leiden : [s.n.], 1973  
2 v. : lám., map. ; 27 cm.  
Separata de : Scripta geologica, 19 (1973)  
Bibliografía  
SGOP-1022



## 818

### **Hospitalet (Barcelona). Geología 1931**

Hospitalet [texto impreso] : Memoria explicativa de la Hoja n.º 498 / Agustín Marín y Beltrán de Lis. [et al] ; Instituto Geológico y Minero de España. – Madrid : Instituto Geológico y Minero de España, 1931 (Tip. y Lit. Coullaut)

40 p., [3] h. pleg. de map. : il. ; 24 cm.

Memoria n.º 31

SGOP-35

## 819

### **Huesca. Geología. 1952**

Huesca (Huesca) [texto impreso] : Explicación de la Hoja n.º 286 / Agustín de Larragán, José Castell ; Instituto Geológico y Minero de España. – Madrid : Instituto Geológico y Minero de España, 1952 (Tip.-Lit. Coullaut)

25 p., [5] h. de lám., [1] h. pleg. de map. ; 24 cm.

Memoria n.º 180

SGOP-85

## 820

### **Huesca (Huesca). Geología. 1952**

Huesca [material cartográfico] : Explicación de la Hoja n.º 375 / Agustín de Larragán y José Castell. – Madrid : Instituto Geológico y Minero de España, 1952 (Tip. y Lit. Coullaut)

25 p., [5] h. de lám., [1] h. de map. pleg : fot. blanco y n., ; 24 cm.

Memoria n.º 180

Bibliografía

SGOP-2373

## 821

### **Humbert, Louis**

Éléments de pétrologie dynamique des systèmes calcaires [Texto impreso] / Louis Humbert. – Paris : Technip, 1976

2 v. ; 28 cm.

SGOP-386

## 822

### **Hvorslev, Mikael Juul (1895-1989)**

Time Lag and soil permeability in ground-water observations [Texto impreso]. – Vicksburg, Mississippi : Waterways Experiment Station, 1951

49 p. : gráf. – (Bulletin / Waterways Experiment Station ; 36)

Bibliografía : p. 48-50

SGOP-1140

## 823

### **Igualada (Barcelona). Geología. 1947**

Igualada [material cartográfico] : Explicación de la Hoja n.º 391 / A. del Alvarado, José Ramón Bataller Calatayud, Maximino San Miguel ; Instituto Geológico y Minero de España. – Madrid : Instituto Geológico y Minero de España, 1947 (Imprenta y litografía Coullaut)

110 p., XXVII h. de lám., [1] h. pleg. de map. : il. ; 24 cm.

En otras fuentes se señalan «[2] h. pleg. de map.»

Memoria n.º 108

SGOP-76

## 824

### **Insinger, H. F.**

The Geology of the Rio Grande Region (Galicia, Spain) [Texto impreso] / by B. J. Hensen. – [Leiden] : [Leidse Gelogische Mededelingen], 1961  
[11] p. : il. ; 27 cm. – (Trabajos del Laboratorio Geológico de Lage ; 10)  
Publicado en : Leidse Gelogische Mededelingen, vol. 26, 1961, p. 64-73  
SGOP-534

## 825

### **Instituto Geológico y Minero de España**

Alagón [Material cartográfico] : mapa geológico de España 1 : 50.000 / Instituto Geológico y Minero de España ; formado por J. Quirantes Puertas. – 1.<sup>a</sup> ed. – Madrid : Instituto Geológico y Minero de España, 1965  
1 mapa + 1 memoria (23 p.) ; 40 x 58 cm, pleg. en 22 x 14 cm. – (Mapa Geológico de España Escala 1 : 50.000 ; 445)  
Hoja n.º Mapa Nacional 354  
Bibliografía  
D.L. de la memoria M. 19283-1970  
D.L. M. 6225-1965  
SGOP-2259

## 826

### **Instituto Geológico y Minero de España**

Aleganza [Material cartográfico] : mapa geológico de España 1 : 50.000 / Instituto Geológico y Minero de España ; en colaboración con el Instituto Lucas Mallada de Investigaciones Geológicas ; [formado por J. M Fúster.. et al.]. – 1.<sup>a</sup> ed. – Madrid : Instituto Geológico y Minero de España, D.L. 1958  
1 mapa + 1 memoria (7 p.) ; 60x90 cm pleg. en 22x14 cm. – (Mapa Geológico de España Escala 1 : 50.000 ; 371)  
Hoja n.º Mapa Nacional 1079-1080  
Bibliografía  
D.L. M. 6225-1958  
SGOP-2294

## 827

### **Instituto Geológico y Minero de España**

Arrecife [Material cartográfico] : mapa geológico de España 1 : 50.000 / Instituto Geológico y Minero de España ; en colaboración con el Instituto Lucas Mallada de Investigaciones Geológicas ; [memoria redactada por A. Cendrero, J. Fúster y J. Sagredo]. – 1.<sup>a</sup> ed. – Madrid : Instituto Geológico y Minero de España, D.L. 1958  
1 mapa + 1 memoria (16 p.) ; 50x74 cm pleg. en 22 cm. – (Mapa Geológico de España Escala 1 : 50.000 ; 377)  
Hoja n.º Mapa Nacional 1088  
Bibliografía  
D.L. M. 6225-1958  
SGOP-2306

## 828

### **Instituto Geológico y Minero de España**

Auñón [Material cartográfico] : mapa geológico de España 1 : 50.000 / Instituto Geológico y Minero de España ; formado por R. Capote, S. Carro. – 1.ª ed. – Madrid : Instituto Geológico y Minero de España, 1971

1 mapa + 1 memoria (14 p.) ; 40 x 58 cm pleg. en h. de 22 x 14 cm. – (Mapa Geológico de España Escala 1 : 50.000 ; 433)

Hoja n.º Mapa Nacional 537

Bibliografía

D.L. de la memoria M. 19283-1970

D.L. M. 6225-1971

SGOP-2274

## 829

### **Instituto Geológico y Minero de España**

Bienservida (Albacete) [Material cartográfico] : Mapa geológico de España / Instituto Geológico y Minero de España ; formado por V. Sánchez Cela y A. Aparicio Yagüe. – 1.ª ed. – Madrid : Instituto Geológico y Minero de España, 1971

8 p. ; 22 cm. + 1 h. de map.pleg. ; 50x74 com (aprox). – (Mapa geológico de España Escala 1 : 50.000. 440)

Hoja n.º Mapa Nacional 840

Bibliografía

D.L. M. 19283-1970

SGOP-2271

## 830

### **Instituto Geológico y Minero de España**

Calañas [Material cartográfico] : mapa geológico de España 1 : 50.000 / Instituto Geológico y Minero de España ; formado por Tirso Febrel Molinero. – Madrid : Instituto Geológico y Minero de España, D.L. 1968

1 mapa + 1 memoria (28 p., 1 h. pleg., gráf) ; 40 x 58 cm pleg. en 22 x 14 cm. – (Mapa Geológico de España Escala 1 : 50.000 ; 370)

D.L. de la memoria M. 19776-1968

Hoja n.º Mapa Nacional 959

Bibliografía

D.L. M. 6225-1958

SGOP-2278

## 831

### **Instituto Geológico y Minero de España**

Cañete [Material cartográfico] : mapa geológico de España 1 : 50.000 / Instituto Geológico y Minero de España ; formado por F. Meléndez Hevia, Bermudo Meléndez. – 1.ª ed. – Madrid : Instituto Geológico y Minero de España, D.L. 1965

1 mapa + 1 memoria (19 p.) ; 40 x 58 cm pleg. en 22 x 14 cm. – (Mapa Geológico de España Escala 1 : 50.000 ; 448)

D.L. de la memoria M. 19283-1970

Hoja n.º Mapa Nacional 611

Bibliografía

D.L. M. 6225-1965

SGOP-2295

## 832

### **Instituto Geológico y Minero de España**

Carmona [Material cartográfico] : mapa geológico de España 1 : 50.000 / Instituto Geológico y Minero de España ]. – 2 .ª ed. – Madrid : Instituto Geológico y Minero de España, D.L. 1969

1 mapa + 1 memoria (11 p.) ; 87 x 62 cm, pleg. en 21 x 14 cm. – (Mapa Geológico de España Escala 1 : 50.000 ; 18)

Hoja n.º Mapa Nacional 985

Bibliografía

D.L. M. 15328-1969

SGOP-2289

## 833

### **Instituto Geológico y Minero de España**

Casar de Cáceres [Material cartográfico] : mapa geológico de España 1 : 50.000 / Instituto Geológico y Minero de España ; formada por Enrique Ramírez Ramírez. – 1.ª ed. – Madrid : Instituto Geológico y Minero de España, 1965

1 mapa + 1 memoria (16 p.) ; 66 x 76 cm pleg. en h. de 22 x 13 cm. – (Mapa Geológico de España Escala 1 : 50.000 ; 453)

Hoja n.º Mapa Nacional 678

Bibliografía

D.L. de la memoria M. 2131-1970

D.L. M. 6225-1965

SGOP-2282

## 834

### **Instituto Geológico y Minero de España**

Castuera (Badajoz) [Material cartográfico] : Mapa geológico de España 1 : 50.000 / [memoria redactada por Enrique Ramírez Ramírez]. – 1.ª ed. – Madrid : Instituto Geológico y Minero de España, 1971

1 mapa ; 22 cm. + 1 memoria (19 p.) ; 40 x 58 cm pleg. en 22 x 14 cm. – (Mapa geológico de España 1 : 50.000 ; 455)

Hoja n.º Mapa Nacional 805

Bibliografía

D.L. M. 19283-1970

SGOP-2267

## 835

### **Instituto Geológico y Minero de España**

Ciudad Rodrigo [Material cartográfico] : mapa geológico de España 1 : 50.000 / [memoria redactada por F. Mingarro Martín, E. Mingarro Martín y M.ª C. López de Azcona]. – Madrid : Instituto Geológico y Minero de España, D.L. 1965

1 mapa ; 22 cm. + 1 memoria (14 p.) ; 40 x 58 cm pleg. en 22 cm. – (Mapa Geológico de España Escala 1 : 50.000 ; 434)

Hoja n.º Mapa Nacional 525

Bibliografía

D.L. M. 6225-1965

SGOP-2303

### 836

#### **Instituto Geológico y Minero de España**

Cotillo [Material cartográfico] : mapa geológico de España 1 : 50.000 / Instituto Geológico y Minero de España ; en colaboración con el Instituto Lucas Mallada de Investigaciones Geológicas C.S.I.C ; memoria redactada por J. M. Fúster. [et al.]. – 1.<sup>a</sup> ed. – Madrid : Instituto Geológico y Minero de España, 1958

1 mapa + 1 memoria (9 p.) ; 40 x 58 cm pleg. en 22 x 14 cm. – (Mapa Geológico de España Escala 1 : 50.000 ; 379)

Hoja n.º Mapa Nacional 1092

Bibliografía

D.L. M. 6225-1958

SGOP-2281

### 837

#### **Instituto Geológico y Minero de España**

Criaderos de hierro de España [Texto impreso] / Instituto Geológico de España. – Madrid : Instituto Geológico y Minero de España, 1922-1944

v. : lám., map. ; 24 cm. – (Memorias del Instituto Geológico y Minero de España)

Tomo IV (Tomo I) muy deteriorado

SGOP-482

### 838

#### **Instituto Geológico y Minero de España**

Cuenca [Material cartográfico] : mapa geológico de España 1 : 50.000 / [memoria redactada por Fernando Meléndez Hevia bajo la supervisión de Bermudo Meléndez Meléndez]. – 1.<sup>a</sup> ed. – Madrid : Instituto Geológico y Minero de España, 1971

1 mapa + 1 memoria (14 p.) ; 40 x 58 cm pleg. en 24 x 15 cm. – (Mapa Geológico de España Escala 1 : 50.000 ; 102)

D.L. de la memoria M. 19283-1970

Hoja n.º Mapa Nacional 610

Bibliografía

D.L. M. 19283-1970

SGOP-2265

### 839

#### **Instituto Geológico y Minero de España**

El Charco [Material cartográfico] : mapa geológico de España 1 : 50.000 / Instituto Geológico y Minero de España ; en colaboración con el Instituto Lucas Mallada de Investigaciones Geológicas ; [memoria redactada por A. Cendrero, J. Fúster y J. Sagredo]. – 1.<sup>a</sup> ed. – Madrid : Instituto Geológico y Minero de España, D.L. 1958

1 mapa + 1 memoria (4 p.) ; 50x74 cm pleg. en 22 cm. – (Mapa Geológico de España Escala 1 : 50.000 ; 378)

Hoja n.º Mapa Nacional 1089

Bibliografía

D.L. M. 6225-1958

SGOP-2305

## 840

### **Instituto Geológico y Minero de España**

Fuenteaguinaldo (Salamanca) [Material cartográfico] : Mapa geológico de España / M. C. López de Azcona, E. Mingarro Martín, F. Mingarro Martín, Instituto Geológico y Minero. – Madrid : Instituto Geológico y Minero de España, 1972

12 p. ; 22 cm. + 1 h. de map.pleg. ; 84 x 60 cm pleg. en 23 x 14 cm. – (Mapa Geológico de España Escala 1 : 50.000 ; 430)

Hoja n.º Mapa Nacional 550

Bibliografía

D.L. M. 19283-1970

SGOP-2272

## 841

### **Instituto Geológico y Minero de España**

Graciosa [Material cartográfico] : mapa geológico de España 1 : 50.000 / Instituto Geológico y Minero de España ; en colaboración con el Instituto Lucas Mallada de Investigaciones Geológicas ; [formado por J. M Fúster.]. – 1.ª ed. – Madrid : Instituto Geológico y Minero de España, D.L. 1958

1 mapa + 1 memoria (12 p.) ; 40 x 58 cm pleg. en 22 x 14 cm. – (Mapa Geológico de España Escala 1 : 50.000 ; 373)

Hoja n.º Mapa Nacional 1082

Bibliografía

D.L. M. 6225-1958

SGOP-2293

## 842

### **Instituto Geológico y Minero de España**

Grañén [Material cartográfico] : mapa geológico de España 1 : 50.000 / formada por J. Quirantes Puertas. – Madrid : Instituto Geológico y Minero de España, D.L. 1965

1 mapa + 1 memoria (11 p.) ; 40x48 cm, pleg. en 32x14 cm. – (Mapa Geológico de España Escala 1 : 50.000 ; 444)

D.L. de la memoria M. 19283-1970

Hoja n.º Mapa Nacional 324

Bibliografía

D.L. M. 6225-1965

SGOP-2287

## 843

### **Instituto Geológico y Minero de España**

Guadalajara [Material cartográfico] : mapa geológico de España 1 : 50.000 / memoria redactada por R. Capote y S. Carro, supervisada por el profesor Alía Medina. – 1.ª ed. – Madrid : Instituto Geológico y Minero de España, 1970

1 mapa + 1 memoria (14 p.) ; 40 x 58 cm, pleg. en 22 cm. – (Mapa Geológico de España Escala 1 : 50.000 ; 432)

Hoja n.º Mapa Nacional 536

Bibliografía

D.L. M. 6225-1971

SGOP-2297

## 844

### **Instituto Geológico y Minero de España**

Guía de Isora [Material cartográfico] : mapa geológico de España 1 : 50.000 / Instituto Geológico y Minero de España ; formado por V. Araña.. et al. – 1.<sup>a</sup> ed. – Madrid : Instituto Geológico y Minero de España, D.L. 1958

1 mapa + 1 memoria (14 p.) ; 40 x 58 cm pleg. en 22 x 14 cm. – (Mapa Geológico de España Escala 1 : 50.000 ; 399)

D.L. de la memoria M. 19283-1970

Hoja n.º Mapa Nacional 1110

Bibliografía

D.L. M. 6225-1958

SGOP-2291

## 845

### **Instituto Geológico y Minero de España**

Güimar [Material cartográfico] : mapa geológico de España 1 : 50.000 / Instituto Geológico y Minero de España ; en colaboración con el Instituto Lucas Mallada de Investigaciones Geológicas ; [formado por V. Araña, J.M. Fuster, J.N. Navarro]. – 1.<sup>a</sup> ed. – Madrid : Instituto Geológico y Minero de España, D.L. 1958

1 mapa + 1 memoria (11 p.) ; 40 x 58 cm pleg. en 22 x 14 cm. – (Mapa Geológico de España Escala 1 : 50.000 ; 398)

Hoja n.º Mapa Nacional 1111

Bibliografía

D.L. M. 6225-1958

SGOP-2304

## 846

### **Instituto Geológico y Minero de España**

Haria [Material cartográfico] : mapa geológico de España 1 : 50.000 / Instituto Geológico y Minero de España ; en colaboración con el Instituto Lucas Mallada de Investigaciones Geológicas ; [memoria redactada por J.M. Fúster, A. Hernández Pacheco y A. Páez]. – 1.<sup>a</sup> ed. – Madrid : Instituto Geológico y Minero de España, D.L. 1958

1 mapa + 1 memoria (14 p.) ; 50x74 cm pleg. en 22 cm. – (Mapa Geológico de España Escala 1 : 50.000 ; 375)

Hoja n.º Mapa Nacional 1084

Bibliografía

D.L. M. 6225-1958

SGOP-2307

## 847

### **Instituto Geológico y Minero de España**

Zafrilla [Material cartográfico] : mapa geológico de España 1 : 50.000 / Instituto Geológico y Minero de España ; formado por F. Meléndez Hevia bajo la supervisión de Bermudo Meléndez. – 1.<sup>a</sup> ed. – Madrid : Instituto Geológico y Minero de España, 1965

1 mapa + 1 memoria (20 p.) ; 63 x 85 cm pleg. en h. de 22 x 13 cm. – (Mapa Geológico de España Escala 1 : 50.000 ; 449)

Hoja n.º Mapa Nacional 588

Bibliografía

D.L. de la memoria M. 19283-1970

D.L. M. 6225-1965

SGOP-2262

## 848

### **Instituto Geológico y Minero de España**

La Fuente de San Esteban [Material cartográfico] : mapa geológico de España 1 : 50.000 / Instituto Geológico y Minero de España ; memoria redactada por F. Mingarro Martín y M. C. López de Azcona. – Madrid : Instituto Geológico y Minero de España, D.L. 1970

1 mapa + 1 memoria (16 p. ; 40 x 58 cm pleg. en 22 x 14 cm. – (Mapa Geológico de España Escala 1 : 50.000 ; 419)

Hoja n.º Mapa Nacional 501

Bibliografía

D.L. M. 2129-1970

SGOP-2276

## 849

### **Instituto Geológico y Minero de España**

La Oliva [Material cartográfico] : mapa geológico de España 1 : 50.000 / Instituto Geológico y Minero de España ; en colaboración con el Instituto Lucas Mallada de Investigaciones Geológicas C.S.I.C ; memoria redactada por J. M. Fúster.. [et al.]. – 1.ª ed. – Madrid : Instituto Geológico y Minero de España, 1958

1 mapa + 1 memoria (16 p.) ; 40 x 58 cm pleg. en 22 x 14 cm. – (Mapa Geológico de España Escala 1 : 50.000 ; 381)

Hoja n.º Mapa Nacional 1098

Bibliografía

D.L. M. 6225-1958

SGOP-2280

## 850

### **Instituto Geológico y Minero de España**

Lanaja [Material cartográfico] : mapa geológico de España 1 : 50.000 / Instituto Geológico y Minero de España ; formado por J. Quirantes Puertas. – 1.ª ed. – Madrid : Instituto Geológico y Minero de España, 1965

1 mapa + 1 memoria (14 p.) ; 40 x 58 cm pleg. en 22 x 14 cm. – (Mapa Geológico de España Escala 1 : 50.000 ; 447)

Hoja n.º Mapa Nacional 356

Bibliografía

D.L. de la memoria M. 19283-1970

D.L. M. 6225-1965

SGOP-2261

## 851

### **Instituto Geológico y Minero de España**

Las Majadas (Cuenca) [Material cartográfico] / [memoria redactada por Fernando Meléndez Hevia bajo la supervisión de Bermudo Meléndez Meléndez]. – 1.ª ed. – Madrid : Instituto Geológico y Minero de España, 1971

1 mapa ; 22 cm. + 1 memoria (8 p.) ; 65x88 com (aprox) pleg. en 22 x 14 cm. – (Mapa Geológico de España Escala 1 : 50.000 ; 439)

Hoja n.º Mapa Nacional 587

Bibliografía

D.L. M. 19283-1970

SGOP-2269



## 852

### **Instituto Geológico y Minero de España**

Las Veguillas [Material cartográfico] : mapa geológico de España 1 : 50.000 / Instituto Geológico y Minero de España ; formada por F. Mingarro Martín y M. C. López de Azcona. – Madrid : Instituto Geológico y Minero de España, 1965

1 mapa + 1 memoria (13 p.) ; 40 x 58 cm pleg. en h. de 22 x 14 cm. – (Mapa Geológico de España Escala 1 : 50.000 ; 421)

Hoja n.º Mapa Nacional 503

Bibliografía

D.L. de la memoria M. 2131-1970

D.L. M. 6225-1965

SGOP-2275

## 853

### **Instituto Geológico y Minero de España**

Leciñena [Material cartográfico] : mapa geológico de España 1 : 50.000 / Instituto Geológico y Minero de España ; formada por J. Quirantes Puertas. – 1.ª ed. – Madrid : Instituto Geológico y Minero de España, 1965

1 mapa + 1 memoria (11 p.) ; 40 x 58 cm pleg. en h. de 22 x 14 cm. – (Mapa Geológico de España Escala 1 : 50.000 ; 446)

Hoja n.º Mapa Nacional 355

Bibliografía

D.L. de la memoria M. 19283-1970

D.L. M. 6225-1965

SGOP-2284

## 854

### **Instituto Geológico y Minero de España**

Libro jubilar (1849-1949) [Texto impreso]. – Madrid : Instituto Geológico y Minero de España, 1950-

v. <1,2> : il., lám., map. ; 24 cm.

Bibliografía

SGOP-546

## 855

### **Instituto Geológico y Minero de España**

Las Majadas [Material cartográfico] : mapa geológico de España 1 : 50.000 / Instituto Geológico y Minero de España ; formado por F. Meléndez Hevia bajo la supervisión de Bermudo Meléndez. – 1.ª ed. – Madrid : Instituto Geológico y Minero de España, 1958

1 mapa + 1 memoria ( 14 p.) ; 40 x 58 cm pleg. en 22 x 14 cm. – (Mapa Geológico de España Escala 1 : 50.000 ; 439)

Hoja n.º Mapa Nacional 587

Bibliografía

D.L. de la memoria M. 19283-1970

D.L. M. 6225-1958

SGOP-2263

## 856

### **Instituto Geológico y Minero de España**

Matilla de los Caños de Río [Material cartográfico] : mapa geológico de España 1 : 50.000 / memoria redactada por M. C. López de Azcona y F. Mingarro Martín. – 1.<sup>a</sup> ed. – Madrid : Instituto Geológico y Minero de España, 1972

1 h. de map. ; 22 cm. + 1 memoria (14 p.) ; 40 x 58 cm pleg. en 22 cm. – (Mapa Geológico de España Escala 1 : 50.000 ; 420)

Hoja n.º Mapa Nacional 502

Bibliografía

D.L. M. 2130-1970

SGOP-2299

## 857

### **Instituto Geológico y Minero de España**

Montaña Clara (Canarias) [Material cartográfico] : Mapa geológico de España 1 : 50.000 / Instituto Geológico y Minero de España ; con la colaboración del Instituto Lucas Mallada de Investigaciones Geológicas C.S.I.C. ; [memoria redactada por M. Fúster Casas.. [et al.]. – 1.<sup>a</sup> ed. – Madrid : Instituto Geológico y Minero de España, D.L. 1971

1 mapa ; 22 cm. + 1 memoria (8 p.) ; 40 x 58 cm pleg. en 22 x 14 cm. – (Mapa geológico de España 1 : 50.000)

Hoja n.º Mapa Nacional 1.081

Bibliografía

D.L. M. 6225-1958

SGOP-2266

## 858

### **Instituto Geológico y Minero de España**

Montefrío [Material cartográfico] : mapa geológico de España 1 : 50.000 / memoria redactada por J. A. Vera. – Madrid : Instituto Geológico y Minero de España, D.L. 1969

1 mapa + 1 memoria (16 p.) ; 40 x 58 cm, pleg. en 22 cm. – (Mapa Geológico de España Escala 1 : 50.000 ; 405)

D.L. de la memoria M. 7990-1969

Hoja n.º Mapa Nacional 1008

Bibliografía

D.L. M. 6225-1958

SGOP-2296

## 859

### **Instituto Geológico y Minero de España**

Mora de Rubielos [Material cartográfico] : mapa geológico de España 1 : 50.000 / Instituto Geológico y Minero de España ; formado por F. Gautier. – Madrid : Instituto Geológico y Minero de España, 1958

1 mapa + 1 memoria ( 20 p.) ; 40 x 58 cm pleg. en 22 x 14 cm. – (Mapa Geológico de España Escala 1 : 50.000 ; 416)

Hoja n.º Mapa Nacional 591

Bibliografía

D.L. M. 6225-1958

SGOP-2264

## 860

### **Instituto Geológico y Minero de España**

Notas y comunicaciones del Instituto Geológico y Minero de España [texto impreso]. – Madrid : Instituto Geológico y Minero de España, 1944

179 p. : il ; 24 cm

n.º 12

Bibliografía

SGOP-2326

## 861

### **Instituto Geológico y Minero de España**

Peralejos de las Truchas [Material cartográfico] : mapa geológico de España 1 : 50.000 / Instituto Geológico y Minero de España ; formado por F. Meléndez Hevia. – 1.ª ed. – Madrid : Instituto Geológico y Minero de España, 1971

1 mapa + 1 memoria (16 p.) ; 40 x 58 cm pleg. en h. de 22 x 14 cm. – (Mapa Geológico de España Escala 1 : 50.000 ; 450)

Hoja n.º Mapa Nacional 539

Bibliografía

D.L. de la memoria M. 19283-1970

D.L. M. 6225-1965

SGOP-2283

## 862

### **Instituto Geológico y Minero de España**

Peralta de Alcolea [Material cartográfico] : mapa geológico de España 1 : 50.000 / Instituto Geológico y Minero de España ; formado por J. Quirantes Puertas. – 1.ª ed. – Madrid : Instituto Geológico y Minero de España, 1965

1 mapa + 1 memoria (12 p.) ; 40 x 58 cm pleg. en 22 x 14 cm. – (Mapa Geológico de España Escala 1 : 50.000 ; 451)

Hoja n.º Mapa Nacional 325

Bibliografía

D.L. de la memoria M. 19283-1970

D.L. M. 6225-1965

SGOP-2260

## 863

### **Instituto Geológico y Minero de España**

Pozoblanco [Material cartográfico] : mapa geológico de España 1 : 50.000 / memoria redactada por F. Hernández Pacheco y R. Cabanás. – 1.ª ed. – Madrid : Instituto Geológico y Minero de España, 1971

1 h. de map.pleg. ; 22 cm. + 1 memoria (14 p.) ; 40 x 58 cm

Publicación 454 Hoja n.º Mapa Nacional 859

Bibliografía

D.L. M. 6225-1965

SGOP-2301

## 864

### **Instituto Geológico y Minero de España**

Puebla de Lillo [Material cartográfico] : mapa geológico de España 1 : 50.000 / Instituto Geológico y Minero de España ; formado por M. Julivert Casagualda. – Madrid : Instituto Geológico y Minero de España, D.L. 1965

1 mapa + 1 memoria (22 p.) ; 40 x 57 cm pleg. en 22 x 14 cm. – (Mapa Geológico de España Escala 1 : 50.000 ; 415)

D.L. de la memoria M. 14180-1970

Hoja n.º Mapa Nacional 79

Bibliografía

D.L. M. 6225-1965

SGOP-2285

## 865

### **Instituto Geológico y Minero de España**

Puerto de Lajas [Material cartográfico] : mapa geológico de España 1 : 50.000 / Instituto Geológico y Minero de España ; en colaboración con el Instituto Lucas Mallada de Investigaciones Geológicas C.S.I.C ; memoria redactada por J. M. Fúster. [et al.]. – 1.ª ed. – Madrid : Instituto Geológico y Minero de España, 1958

1 mapa + 1 memoria ( 7 p.) ; 40 x 58 cm pleg. en 22 x 14 cm. – (Mapa Geológico de España Escala 1 : 50.000 ; 382)

Hoja n.º Mapa Nacional 1099

Bibliografía

D.L. M. 6225-1958

SGOP-2279

## 866

### **Instituto Geológico y Minero de España**

Puigcerdá [Material cartográfico] : mapa geológico de España 1 : 50.000 / Instituto Geológico y Minero de España ; formado por Luis Solé Sabaris. – 1.ª ed. – Madrid : Instituto Geológico y Minero de España, 1965

1 mapa + 1 memoria (23 p.) ; 41 x 61 cm pleg. en 22 x 14 cm. – (Mapa Geológico de España Escala 1 : 50.000 ; 364)

Hoja n.º Mapa Nacional 217

Bibliografía

D.L. de la memoria M. 19283-1970

D.L. M. 6225-1965

SGOP-2258

## 867

### **Instituto Geológico y Minero de España**

Quintanar de la Orden [Material cartográfico] : mapa geológico de España 1 : 50.000 / Instituto Geológico y Minero de España ; formado por J.J. García Rodríguez y R. Rey Jorissen. – Madrid : Instituto Geológico y Minero de España, D.L. 1969

1 mapa + 1 memoria (15 p.) ; 40 x 58 cm pleg. en 22 x 14 cm. – (Mapa Geológico de España Escala 1 : 50.000 ; 213)

Hoja n.º Mapa Nacional 688

Bibliografía

D.L. M. 7994-1969

SGOP-2290

## 868

### **Instituto Geológico y Minero de España**

Remolinos [Material cartográfico] : mapa geológico de España 1 : 50.000 / Instituto Geológico y Minero de España ; formada por J. Quirantes Puertas. – 1.<sup>a</sup> ed. – Madrid : Instituto Geológico y Minero de España, 1971

1 mapa + 1 memoria (11 p.) ; 40 x 58 cm pleg. en h. de 22 x 14 cm. – (Mapa Geológico de España Escala 1 : 50.000 ; 442)

Hoja n.º Mapa Nacional 332

Bibliografía

D.L. de la memoria M. 19283-1970

D.L. M. 6225-1965

SGOP-2273

## 869

### **Instituto Geológico y Minero de España**

Ribadesella [Material cartográfico] : mapa geológico de España 1 : 50.000 / memoria redactada por M. Julivert, J. Pello, A. Marcos. – Madrid : Instituto Geológico y Minero de España, 1970

1 mapa + 1 memoria (15 p.) ; 64 x 88 cm, pleg. en 22 cm. – (Mapa Geológico de España Escala 1 : 50.000 ; 411)

D.L. de la memoria M. 7993-1969

Hoja n.º Mapa Nacional 31

Bibliografía

D.L. M. 6225-1965

SGOP-2308

## 870

### **Instituto Geológico y Minero de España**

Riello [Material cartográfico] : mapa geológico de España 1 : 50.000 / memoria redactada por V. Pastor Gómez. – Madrid : Instituto Geológico y Minero de España, D.L. 1969

1 mapa + 1 memoria (15 p.) ; 40 x 58 cm, pleg. en 22 cm. – (Mapa Geológico de España Escala 1 : 50.000 ; 410)

D.L. de la memoria M. 15596-1969

Hoja n.º Mapa Nacional 128

Bibliografía

D.L. M. 6225-1958

SGOP-2309

## 871

### **Instituto Geológico y Minero de España**

Rioseco [Material cartográfico] : mapa geológico de España 1 : 50.000 / Instituto Geológico y Minero de España ; formado por M. Julivert Casagualda y A. Marcos, 1970. – Madrid : Instituto Geológico y Minero de España, D.L. 1968

1 mapa + 1 memoria (16 p. ; 69 x 99 cm, pleg. en 28 x 22. – (Mapa Geológico de España Escala 1 : 50.000 ; 404)

D.L. de la memoria M. 7992-1969

Hoja n.º Mapa Nacional 54

Bibliografía

D.L. M. 6225-1965

SGOP-2277

## 872

### **Instituto Geológico y Minero de España**

Santa Cruz de Tenerife y San Andrés [Material cartográfico] : mapa geológico de España 1 : 50.000 / Instituto Geológico y Minero de España ; con la colaboración con el Instituto Lucas Mallada de Investigaciones Geológicas CSIC ; [formado por V. Araña.. et al.]. – 1.<sup>a</sup> ed. – Madrid : Instituto Geológico y Minero de España, D.L. 1958

1 mapa + 1 memoria (14 p.) ; 40 x 59 cm en h. de 66 x 97 cm, pleg. en 14 x 21 cm. – (Mapa Geológico de España Escala 1 : 50.000 ; 394)

D.L. de la memoria M. 19283-1970

Hoja n.º Mapa Nacional 1104-1105

Bibliografía

D.L. M. 6225-1958

SGOP-2292

## 873

### **Instituto Geológico y Minero de España**

Serradilla del Arroyo (Salamanca) [Material cartográfico] : Mapa geológico de España / [memoria redactada por F. Mingarro Martín, E. Mingarro Martín y M.<sup>a</sup> C. López de Azcona]. – 1.<sup>a</sup> ed. – Madrid : Instituto Geológico y Minero de España, 1971

1 mapa ; 22 cm. + 1 memoria (18 p.) ; 65x88 com (aprox) pleg. en 22 x 14 cm. – (Mapa Geológico de España Escala 1 : 50.000 ; 431)

Hoja n.º Mapa Nacional 526

Bibliografía

D.L. M. 19283-1970

SGOP-2270

## 874

### **Instituto Geológico y Minero de España**

Sierra de Gata (Cáceres) [Material cartográfico] : Escala 1 : 50.000 / [memoria redactada por L.C. García de Figuerola]. – 1.<sup>a</sup> ed. – Madrid : Instituto Geológico y Minero de España, 1971

8 p. ; 22 cm. + 1 h. de map.pleg. ; 40 x 59 cm. – (Mapa Geológico de España Escala 1 : 50.000 ; 452)

Hoja n.º Mapa Nacional 573

Bibliografía

D.L. M. 19283-1970

SGOP-2268

## 875

### **Instituto Geológico y Minero de España**

Siles [Material cartográfico] : mapa geológico de España 1 : 50.000. – 1.<sup>a</sup> ed. – Madrid : Instituto Geológico y Minero de España, 1971

1 mapa ; 22 cm. + 1 memoria (14 p.) ; 40 x 58 cm pleg. en 22 x 14 cm. – (Mapa Geológico de España Escala 1 : 50.000 ; 441)

Hoja n.º Mapa Nacional 865

Bibliografía

D.L. M. 6225-1965

SGOP-2302

## 876

### **Instituto Geológico y Minero de España**

Teguise [Material cartográfico] : mapa geológico de España 1 : 50.000 / Instituto Geológico y Minero de España ; en colaboración con el Instituto Lucas Mallada de Investigaciones Geológicas ; [formado por J.M. Fúster ; con datos de M. Aguilar.. et al.]. – 1.<sup>a</sup> ed. – Madrid : Instituto Geológico y Minero de España, D.L. 1958

1 h. de map.pleg. ; 22 cm. + 1 memoria (14 p.) ; 40 x 58 cm. – (Mapa Geológico de España Escala 1 : 50.000 ; 1083)

Publicación 374 Hoja n.º Mapa Nacional 1083

Bibliografía

D.L. M. 6225-1958

SGOP-2298

## 877

### **Instituto Geológico y Minero de España**

Villar de Ciervo [Material cartográfico] : mapa geológico de España 1 : 50.000 / Instituto Geológico y Minero de España ; formado por F. Mingarro, E. Mingarro y M.C. López de Azcona. – 1.<sup>a</sup> ed. – Madrid : Instituto Geológico y Minero de España, 1971

1 mapa + 1 memoria (12 p.) ; 40 x 58 cm pleg. en 22 x 14 cm. – (Mapa Geológico de España Escala 1 : 50.000 ; 429)

D.L. de la memoria M. 19283-1970

Hoja n.º Mapa Nacional 500

Bibliografía

D.L. M. 6225-1965

SGOP-2286

## 878

### **Instituto Geológico y Minero de España**

Zuera [Material cartográfico] : mapa geológico de España 1 : 50.000 / memoria redactada por J. Quirantes Puertas. – 1.<sup>a</sup> ed. – Madrid : Instituto Geológico y Minero de España, 1971

1 h. de map.pleg. ; 22 cm. + 1 memoria (14 p.) ; 40 x 58 cm

Publicación 443 Hoja n.º Mapa Nacional 323

Bibliografía

D.L. M. 6225-1965

SGOP-2300

## 879

### **Instituto Geológico y Minero de España. División de Geotecnia**

Mapa de rocas industriales [Texto impreso] : E. 1 : 500.000 : Atlas e inventario de rocas industriales / [Estudio realizado por la División de Geotecnia del Instituto Geológico y Minero de España con la colaboración de Geotechic]. – [Madrid] : Servicio de Publicaciones. Ministerio de Industria, [1973]

[144] p., : [3] h. de map. pleg. ; [16] h. de graf. : tabs. ; 30 cm.

D.L. M. 20462-1973

SGOP-966

**880**

**INTERNATIONAL Journal of Earthquake engineering and structural dynamics [texto impreso]. – v. 2, n.º 2, October-December 1973. – Chichester, UK : John Wiley and Sons, 1973**

204 p. : il. gráf ; 26 cm

Indice

Incluye referencias bibliográficas

SGOP-1686

**881**

**International Conference on Soil Mechanics and Foundation Engineering (2nd. 1948. Rotterdam)**

Proceedings of the Second International Conference on Soil Mechanics and Foundation Engineering [Texto impreso] : Rotterdam, June 21 to 30, 1948. – Haarlem : s. n., 1948

7 v. : il. b. y n., gráf

Incluye referencias bibliográficas

SGOP-1191

**882**

**International Conference on Soil Mechanics and Foundation Engineering (3rd. 1968. Budapest)**

Proceedings of the 3rd Budapest Conference on Soil Mechanics and Foundation Engineering, October 15-18, 1968 [Texto impreso]. – Budapest : Akadémiai Kiadó, 1968

685 p., [1] h. de lám. : il., gráf. ; 25 cm.

Artículos en inglés, francés, alemán o ruso

Precede al título : Hungarian Academy of Sciences

Bibliografía

SGOP-820

**883**

**International Conference on Soil Mechanics and Foundation Engineering (6th. 1965. Montreal)**

Proceedings of the Sixth International Conference on Soil Mechanics and Foundation Engineering [Texto impreso] = Comptes Rendus du Sixième Congrès International de Mécanique des Sols et des Travaux de Fondations, Montreal, 8-15 September, 1965. – Toronto : University of Toronto Press, 1965

3 v. : il., gráf

Artículos en inglés y francés

Incluye referencias bibliográficas

SGOP-1190

**884**

**International Geological Congress (18.º. 1950. London)**

Report of the Eighteenth Session, Great Britain, 1948 [Texto impreso] / edited by C.J. Stubblefield. – London : International Geological Congress, 1950

v. [I, III, IV, VII, VIII, IX, XI, XII, XV] : lám. ; 25 cm

Faltan algunos volúmenes

Bibliografía y resúmenes

SGOP-1170



**885**

**International Geological Congress (22.º. 1964. New Delhi)**

Report of the Twenty-Second Session, India, 1964 [Texto impreso] / general editor R.K. Sundaram. – Calcuta : International Geological Congress, 1964

v. : map. gráf

La obra consta de 17 partes temáticas : Part I.– Geology of Petroleum ; Part. II.– Geological Results of Applied Geophysics ; Part III.– Cretaceous-Tertiary boundary including volcanic activity ; Part IV.– Rock deformation and tectonics ; Part V.– Genetic Problems of Ores ; Part VI.– Minerals and Genesis of Pegmatites ; Part VII.– Plateau Basalts ; Part VIII.– Palaeontology and Stratigraphy ; Part IX.– Gondwanas ; Part X.– Archaean and Pre-Cambrian Geology ; Part XI.– Himalayan and Alpine Orogeny ; Part XII.– Geohydrology ; Part XIII.– Charnockites ; Part XIV.– Laterite ; Part XV.– Sedimentary Geology and Sedimentation ; Part XVI.– Other subjects ; Part XVII.– General proceedings

Bibliografía y resúmenes

SGOP-1176

**886**

**International Geological Congress (23. 1968. Prague)**

Report of the Twenty-Third Session, Czechoslovakia, 1968 [Texto impreso]. Abstracts / general editor Miroslav Malkovsky, edited by Jan Petranek. – Prague : International Geological Congress, 1968

396 p

SGOP-1797

**887**

**International Geological Congress (23. 1968. Prague)**

Report of the Twenty-Third Session, Czechoslovakia, 1968 [Texto impreso] : Upper Mantle (Geological processes). Proceedings of Section 1, V. 1 / general editor Miroslav Malkovsky, edited by Karel Benes. – Prague : International Geological Congress, 1968

260 p. : gráf., tab., map

Incluye referencias bibliográficas

SGOP-1798

**888**

**International Geological Congress (23. 1968. Prague)**

Report of the Twenty-Third Session, Czechoslovakia, 1968 [Texto impreso] : Volcanism and Tectogenesis. Proceedings of Section 2, V. 2 / general editor Miroslav Malkovsky, edited by Miroslav Kuthan. – Prague : International Geological Congress, 1968

295 p. : gráf., tab., map

Incluye referencias bibliográficas

SGOP-1799

**889**

**International Geological Congress (23. 1968. Prague)**

Report of the Twenty-Third Session, Czechoslovakia, 1968 [Texto impreso] : Orogenic belts. Proceedings of Section 3, V. 3 / general editor Miroslav Malkovsky, edited by Milan Misik. – Prague : International Geological Congress, 1968

327 p. : gráf., tab., map

Incluye referencias bibliográficas

SGOP-1800

## 890

### **International Geological Congress (23. 1968. Prague)**

Report of the Twenty-Third Session, Czechoslovakia, 1968 [Texto impreso] : Geology of Pre-Cambrian. Proceedings of Section 4, V. 4 / general editor Miroslav Malkovsky, edited by Bohuslav Hejtman. – Prague : International Geological Congress, 1968

298 p. : gráf., tab., map

Incluye referencias bibliográficas

SGOP-1801

## 891

### **International Geological Congress (23. 1968. Prague)**

Report of the Twenty-Third Session, Czechoslovakia, 1968 [Texto impreso] : Geological results of applied geophysics. Proceedings of Section 5, V. 5 / general editor Miroslav Malkovsky, edited by Jan Masín. – Prague : International Geological Congress, 1968

169 p. : gráf., tab., map

Incluye referencias bibliográficas

SGOP-1802

## 892

### **International Geological Congress (23. 1968. Prague)**

Report of the Twenty-Third Session, Czechoslovakia, 1968 [Texto impreso] : Geochemistry. Proceedings of Section 6, V. 6 / general editor Miroslav Malkovsky, edited by Jan Kantor. – Prague : International Geological Congress, 1968

279 p. : gráf., tab., map

Incluye referencias bibliográficas

SGOP-1803

## 893

### **International Geological Congress (23. 1968. Prague)**

Report of the Twenty-Third Session, Czechoslovakia, 1968 [Texto impreso] : Endogenous ore deposits. Proceedings of Section 7, V. 7 / general editor Miroslav Malkovsky, edited by Miroslav Stempok. – Prague : International Geological Congress, 1968

425 p. : gráf., tab., map

Incluye referencias bibliográficas

SGOP-1804

## 894

### **International Geological Congress (23. 1968. Prague)**

Report of the Twenty-Third Session, Czechoslovakia, 1968 [Texto impreso] : Genesis and classification of sedimentary rocks. Proceedings of Section 8, V. 8 / general editor Miroslav Malkovsky, edited by Jirí Konta. – Prague : International Geological Congress, 1968

321 p. : gráf., tab., map

Incluye referencias bibliográficas

SGOP-1805

## 895

### **International Geological Congress (23. 1968. Prague)**

Report of the Twenty-Third Session, Czechoslovakia, 1968 [Texto impreso] : Stratigraphy of Central European Lower Paleozoic. Proceedings of Section 9, V. 9 / general editor Miroslav Malkovsky, edited by Milan Snajdr. – Prague : International Geological Congress, 1968

159 p. : gráf., tab., map

Incluye referencias bibliográficas

SGOP-1806

## 896

### **International Geological Congress (23. 1968. Prague)**

Report of the Twenty-Third Session, Czechoslovakia, 1968 [Texto impreso] : Tertiary / Quaternary boundary. Proceedings of Section 10, V. 10 / general editor Miroslav Malkovsky, edited by Jirí Tejkal. – Prague : International Geological Congress, 1968

88 p. : gráf., tab., map

Incluye referencias bibliográficas

SGOP-1807

## 897

### **International Geological Congress (23. 1968. Prague)**

Report of the Twenty-Third Session, Czechoslovakia, 1968 [Texto impreso] : Origin of coal deposits. Proceedings of Section 11, V. 11 / general editor Miroslav Malkovsky, edited by Miroslav Dopita. – Prague : International Geological Congress, 1968

134 p. : gráf., tab., map

Incluye referencias bibliográficas

SGOP-1808

## 898

### **International Geological Congress (23. 1968. Prague)**

Report of the Twenty-Third Session, Czechoslovakia, 1968 [Texto impreso] : Engineering geology in country planning. Proceedings of Section 12, V. 12 / general editor Miroslav Malkovsky, edited by Quido Záruba. – Prague : International Geological Congress, 1968

227 p. : gráf., tab., map

Incluye referencias bibliográficas

SGOP-1809

## 899

### **International Geological Congress (23. 1968. Prague)**

Report of the Twenty-Third Session, Czechoslovakia, 1968 [Texto impreso] : Other subjects. Proceedings of Section 13, V. 13 / general editor Miroslav Malkovsky, edited by Jan Slavik. – Prague : International Geological Congress, 1968

354 p. : il., gráf., tab., map

Incluye referencias bibliográficas

SGOP-1810

## 900

### **International Geological Congress (23. 1968. Prague)**

Report of the Twenty-Third Session, Czechoslovakia, 1968 [Texto impreso] : Genesis of the kaolin deposits. Proceedings of the Symposium I, V. 14 / general editor Miroslav Malkovsky, edited by Josef Vachtl. – Prague : International Geological Congress, 1968

135 p. : gráf., tab., map

Incluye referencias bibliográficas

SGOP-1811

## 901

### **International Geological Congress (23. 1968. Prague)**

Report of the Twenty-Third Session, Czechoslovakia, 1968 [Texto impreso] : Kaolín deposits of the world, A-Europe. Proceedings of the Symposium I, V. 15 / general editor Miroslav Malkovsky, edited by Josef Vachtl. – Prague : International Geological Congress, 1968

322 p. : gráf., tab., map

Incluye referencias bibliográficas

SGOP-1812

## 902

### **International Geological Congress (23. 1968. Prague)**

Report of the Twenty-Third Session, Czechoslovakia, 1968 [Texto impreso] : Kaolín deposits of the world, B-Overseas countries. Proceedings of the Symposium I, V. 16 / general editor Miroslav Malkovsky, edited by Josef Vachtl. – Prague : International Geological Congress, 1968

157 p. : gráf., tab., map

Incluye referencias bibliográficas

SGOP-1813

## 903

### **International Geological Congress (23. 1968. Prague)**

Report of the Twenty-Third Session, Czechoslovakia, 1968 [Texto impreso] : Genesis of mineral and thermal waters. Proceedings of the Symposium II, V. 17 / general editor Miroslav Malkovsky, edited by Georgij Kacura. – Prague : International Geological Congress, 1968

212 p. : gráf., tab., map

Incluye referencias bibliográficas

SGOP-1814

## 904

### **International Geological Congress (23. 1968. Prague)**

Report of the Twenty-Third Session, Czechoslovakia, 1968 [Texto impreso] : Genesis of mineral and thermal Waters of the World, A-Europe. Proceedings of the Symposium II, V. 18 / general editor Miroslav Malkovsky, edited by Georgij Kacura. – Prague : International Geological Congress, 1969

177 p. : gráf., tab., map

Incluye referencias bibliográficas

SGOP-1815

## 905

### **International Geological Congress (23. 1968. Prague)**

Report of the Twenty-Third Session, Czechoslovakia, 1968 [Texto impreso] : Genesis of mineral and thermal Waters of the World, B-Oversea countries. Proceedings of the Symposium II, V. 19 / general editor Miroslav Malkovsky, edited by Georgij Kacura. – Prague : International Geological Congress, 1969

304 p. : gráf., tab., map

Incluye referencias bibliográficas

SGOP-1816

## 906

### **International Geological Congress (23. 1968. Prague)**

Report of the Twenty-Third Session, Czechoslovakia, 1968 [Texto impreso]. General Proceedings, V. 20 / general editor Miroslav Malkovsky, edited by Arnost Dudek. – Prague : International Geological Congress, 1969

304 p. : gráf., tab., map

Incluye referencias bibliográficas

SGOP-1817

## 907

### **International Society for Rock Mechanics. Commission on Terminology, Symbols and Graphic Representation**

List of symbols [Texto impreso] / International Society for Rock Mechanics, Commission on Terminology, Symbols and Graphic representation. – [Lisboa] : International Society for Rock Mechanics, 1970

12 p. ; 30 cm.

SGOP-1007

## 908

### **International Society for Rock Mechanics. Congress (2.º. 1970. Beograd, Yugoslavia)**

Proceedings of the second congress of the International Society for Rock Mechanics, Beograd 21-26 September, 1970 [Texto impreso] = Rapports du deuxième Congrès de la Société Internationale de Mécanique des Roches : Beograd, 21-26 Septembre, 1970 = Berichte zum Zweiten Kongress der Internationalen Gesellschaft für Felsmechanik : Beograd, 21-26 September, 1970 / [Organized by the Yugoslav Society for Rock Mechanics and Underground Works]. – Belgrade : Jaroslav Cerni Institute for Development of Water Resources, 1970

4 v. : il., gráf., map

Incluye referencias bibliográficas

SGOP-1565

## 909

### **International Society for Rock Mechanics. Congress (3.º. 1974. Denver, Colorado)**

Advances in rock mechanics [Texto impreso] : Proceedings of the third congress of the International Society for Rock Mechanic Denver, Colorado : September, 1-7, 1974 = Progrès en mécanique des roches : Comptes rendus du troisième Congrès de la Société Internationale de Mécanique des Roches : Denver, Colorado : septembre 1-7, 1974 = Fortschritte in der Felsmechanik : Sitzungsberichte des Dritten Kongresses der Internationalen Gesellschaft für Felsmechanik : Denver, Colorado : September 1-7, 1974 / U.S. National Committee for Rock Mechanics. – Washington : National Academy of Sciences, 1974

3 v. : il., gráf., map

Incluye referencias bibliográficas

ISBN 0-309-02246-0

SGOP-1539

## 910

### **International Symposium on Rock Mechanics (1968. Madrid)**

Proceedings of the International Symposium on Rock Mechanics, Madrid, October 22nd-23rd-24th, 1968 [Texto impreso] = Comptes-rendus du Symposium International de Mécanique des Roches, Madrid, 22-23-24 Octobre, 1968 = Berichte des Internationales Symposium für Felsmechanik, Madrid, 22-23-24 Oktober, 1968 / edited by José A. Jiménez Salas and José M. Rodríguez Ortiz. – Madrid : Blume, 1970

XX, 422 p. : il., lám., gráf. ; 31 cm.

Resúmenes en inglés, francés y alemán

Symposium organizado por la Sociedad Española de Mecánica de Rocas

Bibliografía

D.L. M. 4955-1970

SGOP-955

## 911

### **International Union of Geological Sciences**

Programa Internacional de Correlación Geológica : Boletín Informativo. – [s l.] : PICG, [1976]

1 v. (pp. var) (carpeta contenedora)

Datos tomados de la cub.

SGOP-1156

## 912

### **Isona (Lérida). Geología. 1953**

Isona [material cartográfico] : Explicación de la Hoja n.º 290 / J. R. Bataller Calatayud, Valentín Masach Alavedra, Augusto de Gálvez Cañero y González de Luna ; con la colaboración del Instituto de Estudios Ilerdenses, Excma. Diputación de Lérida. – Madrid : Instituto Geológico y Minero de España, 1953 (Tip. y Lit. Coullaut)

113 p., XXIII h. de lam., [1] h. de map. pleg : fot. blanco y n., ; 24 cm.

Memoria n.º 206

Bibliografía

SGOP-2372

**913**

**Jadraque. Geología. 1963**

Jadraque (Guadalajara) [material cartográfico] : Explicación de la Hoja n.º 486 / Serafín de la Concha Ballesteros ; Instituto Geológico y Minero de España. – Madrid : Instituto Geológico y Minero de España, 1963 (Tip.-Lit. Coullaut)

41 p., [30] h. de lám., [1] h. pleg. de map. ; 24 cm. + 2 map. pleg. guard. en carp.

Deteriorado

Memoria n.º 356 H

D.L. M. 6225-1958

SGOP-116

**914**

**Jaizquivel. Geología. 1951**

Jaizquivel (Gupúzcoa) [material cartográfico] : Explicación de la Hoja n.º 40 / Joaquín Mendizábal, Joaquín Gómez de Larena ; Instituto Geológico y Minero de España. – Madrid : Instituto Geológico y Minero de España, 1951 (Tip.-Lit. Coullaut)

32 p., [22] h. de lám. (algunas pleg.), [1] h. pleg. de map. ; 24 cm.

Memoria n.º 155

SGOP-160

**915**

**Játiva (Valencia). Geología. 1961**

Játiva (Valencia-Alicante) [material cartográfico] : Explicación de la Hoja n.º 795 / Enrique Dupuy de Lôme Sánchez-Lozano, José Meseguer Pardo, Antonio Marín de la Bárcena ; Instituto Geológico y Minero de España. – Madrid : Instituto Geológico y Minero de España, 1961 (Tip.-Lit. Coullaut)

130 p., [10] h. de lám. : il. bl. y n. ; 24 cm. + 2 map. pleg. guard. en carp.

Memoria n.º 239 H

D.L. M. 6225-1958

SGOP-3

**916**

**Jávea. Geología. 1954**

Jávea (Alicante) [material cartográfico] : Explicación de la Hoja n.º 823 / José Meseguer Pardo, Diego Templado Martínez ; Instituto Geológico y Minero de España. – Madrid : Instituto Geológico y Minero de España, 1954 (Tip.-Lit. Coullaut)

56 p., [8] h. de lám., [1] h. pleg. de map. ; 24 cm.

En otras fuentes se señalan «[2] h. pleg. de map.»

Memoria n.º 243

SGOP-57

**917**

**Jiménez Castillo, Margarita**

La Población de Navarra [Texto impreso] : Estudio geográfico / por Margarita Jiménez Castillo.  
– Zaragoza : Departamento de Geografía Aplicada del Instituto Juan Sebastián Elcano, 1958  
192 p. : map. pleg. ; 29 cm. – (Publicaciones del Departamento de Geografía Aplicada del Instituto Elcano ; 14) (Serie regional ; 5)  
Precede al tít. : Diputación Foral de Navarra ; Consejo Superior de Investigaciones Científicas  
Tesis-Universidad Complutense de Madrid  
Bibliografía  
SGOP-796

**918**

**Jiménez de Cisneros, Daniel (1863-1941)**

La Fauna de los estratos de «Pygope Aspasia» Menegh. del Liásico medio del Rincón de Egea en el NW de la provincia de Murcia [Texto impreso] / por Daniel Jiménez de Cisneros. – Madrid : Museo Nacional de Ciencias Naturales, 1923  
55 p., [1] h., VI h. de lám. ; 23 cm. – (Trabajos del Museo Nacional de Ciencias Naturales. Serie geológica ; 30)  
En la portada : Junta para la Ampliación de Estudios e Investigaciones Científicas  
SGOP-443

**919**

**Jiménez de Cisneros, Daniel (1863-1941)**

Geología y prehistoria de los alrededores de Fuente Álamo (Albacete) [Texto impreso] / por Daniel Jiménez de Cisneros. – Madrid : Museo Nacional de Ciencias Naturales, 1912  
26 p. ; 24 cm. – (Trabajos del Museo Nacional de Ciencias Naturales ; 2)  
Precede al título : Junta para la Ampliación de Estudios e Investigaciones Científicas.  
Instituto Nacional de Ciencias Físico-Naturales  
SGOP-444

**920**

**Jornadas sobre el Karst en Euskadi (1986. San Sebastián)**

British [Texto impreso]. – [S.l.] : [s. n.], 1986  
v. <1,2> : il. ; 22 cm.  
Bibliografía  
SGOP-824

**921**

**Julivert Casagualda, Manuel (1930-)**

Estudio geológico de la Sierra del Aramo, Cuenca de Riosa y extremo meridional de la Cuenca de Quirós [Texto impreso] / M. Julivert. – Oviedo : Instituto de Estudios Asturianos : Diputación Provincial de Oviedo : Instituto Geológico y Minero de España, 1964  
81 p., map. pleg. ; 24 cm. – (Mapa Geológico de Asturias ; Hoja 3)  
Datos tomados de la cub.  
Incluye Mapa Geológico de la Sierra de Aramo y Cuenca de Riosa/M. Julivert, 1955.  
Escala 1 : 25.000  
Precede al tit. Mapa Geológico de Asturias Hoja n.º 3  
Bibliografía : pp. 77-81  
SGOP-1508



## 922

### **Jumilla (Murcia). Geología. 1961**

Jumilla (Murcia-Albacete) [material cartográfico] : Explicación de la Hoja n.º 869 / Emilio Trigueros Molina, Agustín Navarro Alvargonzález ; Instituto Geológico y Minero de España. – Madrid : Instituto Geológico y Minero de España, 1961 (Imp. C Bermejo)  
67 p., [7] h. de lám. (1 pleg.) ; 24 cm. + map. pleg. guard. en carp.  
En otras fuentes se señalan «2 map. pleg. guard. en carp.»  
Memoria n.º 334  
D.L. M. 6225-1958  
SGOP-108

## 923

### **Kasser, Peter**

Fluctuations of glaciers 1965-1970 [Texto impreso] / compiled for the Permanent Service on the Fluctuations of Glaciers of the IUGG-FAGS/ICSU by Peter Kasser. – Paris : International Commission on Snow and Ice of the International Association of Hydrological Sciences : Unesco, 1973  
357 p. : il. ; 26 cm. + 7 maps. col.  
«A contribution to the International Hydrological Decade»  
Bibliografía  
SGOP-1073

## 924

### **Keller, George V.**

Electrical resistivity, measurements, Midway and Kure Atolls [Texto impreso] : Geology of the Midway Area, Hawaiian Islands. – Washington : United States Government Printing Office, 1969  
IV, 8 p. : gráf. ; 30 cm. – (Geological Survey professional paper ; 680-D)  
En la cub : Electrical resistivity measurements are used to estimate porosity of reef sediments at various depths  
Indices  
Bibliografía : 8  
SGOP-1199

## 925

### **Kieslinger, Alois (1900-1975)**

Steirische Steine in Wien [Texto impreso] / von A. Kieslinger. – [Graz : Abteilung für Mineralogie am Landesmuseum Joanneum, 1963]  
13 p. : il., blanco y n. ; 24 cm.  
En : Joanneum, Mineralogisches Mitteilungsblatt, 2 1963, p. 61-74  
Bibliografía  
SGOP-2182

## 926

### **Kieslinger, Alois (1900-1975)**

Karsterscheinungen im Hohen Norden [Texto impreso] / von A. Kieslinger. – [Wien : s.n, 1953]

4 p. : il., blanco y n. ; gráf. ; 24 cm.

Precede al tit : VI. Exogenes

Bibliografía

En : Skizzen zum Anstlitz der Erde (Festschrift für L. Kober), p. 371-375, Wien 1953

SGOP-2181

## 927

### **King, Philip B. (1903-1987)**

The Tectonics of North America [Texto impreso] : a discussion to accompany the Tectonic map of North America, scale 1 : 5,000,000 / by Philip B. King. – Washington : United States Government Printing Office, 1969

IV, 95 p. : maps. ; 29 cm. – (Geological Survey professional paper ; 628)

Bibliography : p. 87-94.

SGOP-987

## 928

### **Kirkby, Michael J.**

Erosion and deposition on a beach raised by the 1964 earthquake, Montague Island, Alaska [Texto impreso] : a quantitative study of geomorphic modifications of uplifted coastal features / By M. J. Kirkby and Anne V. Kirkby. – Washington : United States Government Printing Office, 1969

41 p. : il., gráf. ; ; 29 cm. – (Geological Survey professional paper ; 543-H)

Precede al tit. : The Alaska earthquake, march, 1964 : regional effects

Bibliografía : p. 41

SGOP-1282

## 929

### **Knijnik, Paulo Roberto**

Geologia da quadrícula Barra do Mendes (S-076) - Bahia [Texto impreso] / Paulo Roberto Knijnik. – Recife, Brasil : Ministerio do Interior, Superintendencia do Desenvolvimento do Nordeste, 1967

54 p. : il., gráf., tab. + 1 h. de map. pleg. (sobre adjunto). – (Geologia Regional ; 8)

Resumen en francés y portugués

Bibliografía : p. 51-54

SGOP-1794

## 930

### **Koechlin, René (1866-1951)**

Les glaciers et leur mécanisme [Texto impreso] / René Koechlin. – Lausanne : F. Rouge & Cie., 1944

XVI, 177 p. : il., lám. ; 26 cm.

En la port. : Librairie de l'Université

Índice

SGOP-396

**931**

**Koenig, H. W.**

Über Notwendigkeit und Ausmass geologischer Untersuchungen im Talsperrenbau [Texto impreso] : (erläutert am Beispiel der Rheinischen Schiefergebirges) / von H. W. Köening und K. H. Heitfeld. – Wien : Springer-Verlag, 1962

13 p. : il., blanco y n. ; gráf. ; 24 cm.

Sonderabdruck aus Jahrgang 28, Heft 1, 1962

Bibliografía

SGOP-2180

**932**

**Kosmahl, Wolfgang**

Zur Stratigraphie, Petrographie, Paläographie, Genese und Sedimentation des Gebänderten Anhydrits (Zechstein 2), Grauen Salztones und Hauptanhydrits (Zechstein 3) in Nordwestdeutschland [Texto impreso] : Mit 1 Abbildung, 1 Tabelle, 23 Fototafeln und 6 Falttafeln / von Wolfgang Kosmahl. – Hannover : Amt für Bodenforschung, 1969

129 p., 23 p. : il., gráf. ; 24 cm. + 5 h. pleg. – (Beihefte zum Geologischen Jahrbuch ; 71)

SGOP-2171

**933**

**Kubierna, W. L.**

Atlas de perfiles de suelos [Texto impreso] / W.L. Kubierna. – Madrid : Instituto de Edafología y Fisiología Vegetal, Consejo Superior de Investigaciones Científicas, 1954

1 carp. : (2) h., XXIV h. de lám. col. ; 25 cm.

SGOP-344

**934**

**Kühne, Walter Georg (1911-1991)**

Contribuição para o conhecimento da fauna do Kimeridgiano da mina de lignito Guimarota (Leira, Portugal) [Texto impreso] / by Walter G. Kühne [et al.]. – Lisboa : Serviços Geológicos de Portugal, 1968-

4 v. : il. ; 33 cm. – (Memória / Serviços Geológicos de Portugal. Nova Série ; 14, 17, 22, 27)

Índice y resúmenes

Bibliografía

SGOP-1607

**935**

**Küpper, Heinrich.**

Wien [Texto impreso] / von Heinrich Küpper. – Wien : Geologische Bundesanstalt, 1968

206 p. : il. ; 24 cm. + 19 lám. pleg. en bolsillo. – (Geologie der Österreichischen Bundesländer in Kurzgefassten Einzeldarstellungen) (Verhandlungen der Geologischen Bundesanstalt. Bundesländerserie ; Heft Wien)

Bibliografía : p. 163-190

SGOP-1036

## 936

### **La Gineta (Albacete). Geología. 1932**

La Gineta [material cartográfico] : memoria explicativa de la Hoja n.º 765 / Enrique Dupuy de Lôme y Sanchez Lozano y José Gorostízaga. – Madrid : Instituto Geológico y Minero de España, 1932 (Tip. y Lit. Coullaut)

37 p., [2] h. pleg., 1 mapa pleg. : il., fot. blanco y n., gráf. ; 24 cm.

Memoria n.º 40

Bibliografía

SGOP-2393

## 937

### **La Guardia. Geología. 1956**

La Guardia (Pontevedra) [material cartográfico] : Explicación de la Hoja n.º 298 / Juan Manuel López de Azcona, Isidro Parga Pondal, Eugenio Torre Enciso ; Instituto Geológico y Minero de España. – Madrid : Instituto Geológico y Minero de España, 1956 (Tip.-Lit. Coullaut)

37 p., [13] h. de lám. : il. ; 24 cm.

En otras fuentes se señalan «1 h. pleg. de map.»

Memoria n.º 267

SGOP-78

## 938

### **La Robla. Geología. 1963**

La Robla (León) [material cartográfico] : Explicación de la Hoja n.º 129 / Vicente Pastor Gómez ; Instituto Geológico y Minero de España. – Madrid : Instituto Geológico y Minero de España, 1963 (Tip.-Lit. Coullaut)

69 p., : il. ; 24 cm. + 2 map. pleg. guard. en carp.

Memoria n.º 348 H

D.L. M. 6225-1958

SGOP-27

## 939

### **La Roda (Albacete). Geología. 1944**

La Roda [material cartográfico] : Explicación de la Hoja n.º 742 / Enrique Dupuy de Lôme, José de Gorostizaga, Pedro de Novo ; Instituto Geológico y Minero de España. – Madrid : Instituto Geológico y Minero de España, 1944 (Tip. y Lit. Coullaut)

42 p., [6] h. de lám., [1] h. pleg., [1] h. pleg. de map. ; 24 cm.

En otras fuentes se señalan «[2] h. pleg. de map.»

Memoria n.º 85

SGOP-34

## 940

### **Laboratório Nacional de Engenharia Civil (Portugal)**

Engeneering properties of lateritic soils [texto impreso] / Laboratório Nacional de Engenharia Civil. – Lisboa : [Laboratorio Nacional da Engenharia Civil], 1972

16 p. : il. – (Memória / Laboratório Nacional de Engenharia Civil ; 413)

Bibliografía : p. [17]

SGOP-1874

**941**

**Laboratório Nacional de Engenharia Civil (Portugal)**

As Laterites do ultramar português [Texto impreso]. – Lisboa : Laboratório Nacional de Engenharia Civil, 1959

XXXI, 155 p. : lám. ; 25 cm. – (Memória / Laboratório Nacional de Engenharia Civil ; 141)

Resúmenes en inglés y francés

Bibliografía : pp. 121-[133]

SGOP-764

**942**

**Lachenbruch, Arthur H.**

Some estimates of the thermal effects of a heated pipeline in Permafrost [Texto impreso]. – 2nd. printing. – Washington : United States Government Printing Office, 1970

VI, 23 p. : gráf. ; 26 cm. – (Geological Survey Circular/ United States Geological Survey ; 632)

Indices

SGOP-1337

**943**

**Ladd, Harry S.**

Deep drilling on Midway Atoll [Texto impreso] : Geology of the Midway Area, Hawaiian Islands / By Harry S. Ladd, Joshua I. Tracey, Jr., and M. Grant Gross. – Washington : United States Government Printing Office, 1970

IV, 22 p. : il., gráf. ; 30 cm + 1 h. de map. pleg. – (Geological Survey professional paper ; 680-A)

En la cub : Two cores recovered from the reef cap and the basaltic foundation establish a Tertiary section for the Hawaiian Islands

Indices

Bibliografía : p. 21-22

SGOP-1200

**944**

**Lage. Geología. 1953**

Lage (Coruña) [material cartográfico] : Explicación de la Hoja n.º 43 / Isidro Parga Pondal, Juan Manuel López de Azcona, Gabriel Martín Cardoso ; Instituto Geológico y Minero de España. – Madrid : Instituto Geológico y Minero de España, 1953 (Tip.-Lit. Coullaut)

100 p., [27] h. de lám. ; 24 cm. + 1 map. pleg.

En otras fuentes se señalan «2 map. pleg.»

Memoria n.º 198

SGOP-167

**945**

**Lamare, Pierre (1894-1967)**

La Structure géologique des Pyrénées basques [Texto impreso] / Pierre Lamare. – Zaragoza : [Instituto de Estudios Pireneistas], 1950

44 p., [1] h. de map. pleg. ; 25 cm. – (Geología / Instituto de Estudios Pirenaicos ; 1)

Datos tomados de la cub.

En la part. sup. de la port. : Consejo Superior de Investigaciones Científicas

En la port. : Primer Congreso Internacional de Pireneistas del Instituto de Estudios Pirenaicos

Separata de : Actas del Primer Congreso Internacional de Pireneistas (1950), pp. 1-44

SGOP-410

**946**

**Larragán y Alfaro, Agustín de**

Ejea de los Caballeros (Zaragoza y Huesca). Mapa geológico de España [texto impreso] : Escala 1 : 50.000. Explicación de la Hoja n.º 284 / Instituto Geológico y Minero de España ; con la colaboración de la Estación Experimental del Aula DEI, de Zaragoza del Consejo superior de Investigaciones Científicas. – Madrid : Instituto Geológico y Minero de España, 1954 (Tip.-Lit. Coullaut)

41 p., [5] h. de lám., [1] h. pleg. de map. ; 24 cm.

En otras fuentes se señalan «[2] h. pleg. de map.»

Memoria n.º 230

SGOP-162

**947**

**Launay, Louis de (1860-1938)**

Tratado de geología y mineralogía aplicadas al arte del ingeniero [Texto impreso] curso explicado en la Escuela Nacional de Puentes y Caminos de París / por L. de Launay. – Barcelona : Salvat, 1927

411 p. : il ; 23 cm. – (Enciclopedia de Ingeniería Civil y de Obras Públicas)

Índices

Bibliografía : p. 139-145

SGOP-209

**948**

**Lefebvre, J.J.**

Alterations associées a la minéralisation uranifère de Musoshi (Shaba, Zaire) [Texto impreso] / J.J. Lefebvre, T. Tshauka. – Tervuren, Belgique : Musée Royal de l'Afrique Centrale, 1986

VII, 63 p. : il., gráf., map. – (Annalen. Reeks in-8o. Geologische wetenschappen ; 92) (Annales. Série in-8o, Sciences géologiques ; 92)

Incluye referencias bibliográficas

SGOP-1233

**949**

**Lehmann, Wolfgang S.**

Praktische Geologie : Gesteins- und Grundwasserkunde für Bauingenieure [Texto impreso] / Wolfgang S. Lehmann. – Wiesbaden ; Berlin : Bauverlag, 1960

130 p. : il. ; 21 cm. + [1] map. pleg.

SGOP-606

**950**

**Leitão, A. Janela**

Contribuição para o estudo petrográfico dos granitos do distrito do Porto [Texto impreso] / por A. Janela Leitão. – Coimbra : [s.n.], 1958

11 p., [2] p. de lám. ; 25 cm.

Separata de : Memórias e Notícias, n.º 46, 1958

Trabalho do Centro de Estudos de Mineralogia e Geologia de Coimbra da Comissão de Estudos da energia Nuclear

SGOP-719

## 951

### **Lema (Burgos). Geología. 1953**

Lerma [material cartográfico] : Explicación de la Hoja n.º 276 / Maximino San Miguel de la Cámara, Joaquín Mendizábal Gortázar, Instituto Geológico y Minero de España. – Madrid : Instituto Geológico y Minero de España, 1953 (Tip.-Lit. Coullaut)

49 p., XXV h. de lám., [1] h. pleg. de map. ; 24 cm.

En otras fuentes se señalan «2] h. pleg. de map.»

Memoria n.º 203

SGOP-22

## 952

### **León A., Rafael de**

El Orinoco aprovechado y recorrido [Texto impreso] / Rafael de León A., Alberto J. Rodríguez Díaz. – [Caracas] : Ministerio de Obras Públicas, 1976

214 p. : il. ; 27 cm.

SGOP-638

## 953

### **León. Geología. 1932**

León [material cartográfico] : Memoria explicativa de la Hoja n.º 161 / Primitivo Hernández Sampelayo, Antonio Comba Sigüenza, Francisco Lacasa ; Instituto Geológico y Minero de España. – Madrid : Instituto Geológico y Minero de España, 1932 (Tip. y Lit. Coullaut)

30 p., [11] h. de lám., [1] h. pleg., [3] h. pleg. de map. ; 24 cm.

En cub. aparece un número 1 dentro de un círculo

Memoria n.º 32

SGOP-103

## 954

### **Leopold, Luna B (1915-2006)**

Channel and hillslope processes in a semiarid area, New México [Texto impreso] / : erosion and sedimentation in a semiarid environment : by Luna B. Leopold, William W. Emmett, Robert M. Myrick. – Washington : United States Government Printing Office, 1966

iv, p. 193-253 : il. : fot., gráfs. ; 29 cm. – (Geological Survey professional paper ; 352-G)

Bibliography : p. 243

SGOP-986

## 955

### **Lequeitio (Vizcaya). Geología. 1949**

Lequeitio [material cartográfico] : Explicación de la Hoja n.º 39 / Joaquín Mendizábal, Antonio Comba, Máximo Ruiz de Gaona ; Instituto Geológico y Minero de España. – Madrid : Instituto Geológico y Minero de España, 1949 (Tip.-Lit. Coullaut)

29 p., [3] h. de lám. pleg, [1] h. pleg. de map. ; 24 cm.

Memoria n.º 117

SGOP-161

## 956

### **Lérida. Geología. 1933**

Lérida [material cartográfico] : Memoria explicativa de la Hoja n.º 388 / Agustín Marín, Augusto de Gálvez, Agustín de Larragán ; Instituto Geológico y Minero de España. – Madrid : Instituto Geológico y Minero de España, 1933 (Tip. y Lit. Coullaut)

27 p., [8] h. de lám., [2] h. pleg. de map. ; 24 cm.

En cub. : «1934»

Memoria n.º 49

SGOP-173

## 957

### **Lezuza. Geología 1956**

Lezuza (Albacete) [material cartográfico] : Explicación de la Hoja n.º 789 / Enrique Dupuy de Lôme, José Meseguer Pardo ; Instituto Geológico y Minero de España. – Madrid : Instituto Geológico y Minero de España, 1956 (Imp. C Bermejo)

56 p., [7] h. de lám. (algunas pleg.), [1] h. pleg. de map. ; 24 cm.

En otras fuentes se señalan «2] h. pleg. de map.»

Memoria n.º 258

SGOP-121

## 958

### **Linares Rodríguez, Asunción (1921-2005)**

Données micropaléontologiques sur les environs de Domingo-Pérez (chaîne subbetique, prov. de Grenade, Espagne) [Texto impreso] / par Asunción Linares. – [Paris] : [Société géologique de France], [1960]

2 p. ; 27 cm.

Separata de : Bulletin de la Société géologique de France, 7.<sup>a</sup> serie, t. II, année1960

Bibliografía

SGOP-2230

## 959

### **Liria (Valencia). Geología. 1958**

Liria (Valencia) [material cartográfico] : Explicación de la Hoja n.º 695 / Enrique Dupuy de Lôme y Sanchez Lozano, José Meseguer Pardo. – Madrid : Instituto Geológico y Minero de España, 1958 (Tip.-Lit. Coullaut)

77 p., [6] h. de lám., [1] h. pleg. ; 24 cm. + map. pleg. guard. en carp.

En otras fuentes se señalan «2 map. pleg. guard. en carp.»

Memoria n.º 299 H

D.L. M. 6225-1958

SGOP-55

## 960

### **Llamas, Manuel Ramón**

Las Minas de sal gema de Remolinos (Zaragoza) y la geología de sus proximidades [Texto impreso] / Manuel Ramón Llamas Madurga. – Madrid : [Real Sociedad Española de Historia Natural], 1959

PP 33-47 (17 p.), 1 lám. : il. ; 25 cm.

Separata de : Boletín de la Real Sociedad Española de Historia Natural, vol. LVII, 1959, pp. 33- 47

Bibliografía : pp. 46-47

SGOP-440



## 961

### **Llanes. Geología. 1950**

Llanes (Asturias) [material cartográfico] : Explicación de la Hoja n.º 32 / Primitivo Hernández Sampelayo, Juan Antonio Kindelán ; Instituto Geológico y Minero de España. – Madrid : Instituto Geológico y Minero de España, 1950 (Tip.-Lit. Coullaut)

109 p., X p. de lam., [1] h. pleg. ; 24 cm. + map. pleg.

En cub. : «Llanes (Oviedo)»

En otras fuentes se señalan «2 map. pleg.»

Memoria n.º 151

SGOP-50

## 962

### **Llerena. Geología. 1956**

Llerena (Badajoz) [material cartográfico] : Explicación de la Hoja n.º 877 / Ismael Roso de Luna, Francisco Hernández Pacheco ; Instituto Geológico y Minero de España. – Madrid : Instituto Geológico y Minero de España, 1956 (Tip.-Lit. Coullaut)

130 p., XIX h. de lám. ; 24 cm. + 1 map. pleg. guard. en carp.

En otras fuentes se señalan «2 map. pleg. guard. en carp.»

Memoria n.º 275

SGOP-106

## 963

### **Lliboutry, Louis (1922-2007)**

Traité de glaciologie [Texto impreso] / Louis Lliboutry. – Paris : Masson et Cie., 1964-1965

2 v. : il. ; 26 cm.

SGOP-383

## 964

### **LLombay. Geología. 1960**

Llombay (Valencia) [material cartográfico] : Explicación de la Hoja n.º 746 / Enrique Dupuy de Lôme ; Instituto Geológico y Minero de España. – Madrid : Instituto Geológico y Minero de España, 1960 (imp. C. Bermejo)

80 p., [13] h. de lám. ; 24 cm. + map. pleg. guard. en carp.

Memoria n.º 317

D.L. M. 6225-1958

SGOP-52

## 965

### **Llopis Lladó, Noel**

Le Devonien de L'Espagne [Texto impreso] / N. Llopis Lladó, J.F. de Villalta, R. Cabanás, J.R. Peláez Pruneda et L. Vilas. – [Calgary] : [Alberta Society of Petroleum Geologists], [1967]

17 p. : il. ; 22 x 27 cm.

Datos de publicación tomados de fuentes externas

Datos del Symposium tomados de fuentes externas

Ejemplar fotocopiado

Resumen en francés y en inglés

SGOP-312

## 966

### **Llopis Lladó, Noel**

Estudio de la región del Cabo de Peñas (Asturias) [Texto impreso] / N. Llopis Lladó. – Oviedo : Instituto de Estudios Asturianos, 1962  
348 p., [5] map. pleg., X h. de lám. : il. ; 24 cm. – (Mapa Geológico de Asturias ; Hojas 1 y 2)  
Bibliografía : pp. 341-348  
SGOP-286

## 967

### **Llopis Lladó, Noel**

Estudio geológico de Cabrera Alta (León) [Texto impreso] / N. Llopis Lladó y J.M. Fontboté. – Zaragoza : Departamento de Geografía Aplicada del Instituto Elcano (CSIC), 1959  
134 p., 13 lám., 3 gráf. pleg : il. ; 25 cm.  
Bibliografía : pp 132-134  
D.L. Z 288-1959  
SGOP-395

## 968

### **Llopis Lladó, Noel**

Estudio hidrogeológico del terciario de los alrededores de Gredos (Oviedo) [Texto impreso] / N. Llopis Lladó y José Antonio Martínez. – Oviedo : Instituto de Geología Aplicada, 1959  
31 p., [2] map. pleg. : il. ; 24 cm. – (Monografías geológicas ; XI)  
Precede al título : Consejo Superior de Investigaciones Científicas  
SGOP-445

## 969

### **Llopis Lladó, Noel**

Sobre el Cretácico de los alrededores de Oviedo (Asturias, España) [Texto impreso] / N. Llopis Lladó. – México, D.F. : [s. n.], 1959  
p. 495-522 : il. ; 23 cm  
Precede al título : Congreso Geológico Internacional, XX Sesión, México, 1956  
Separata de : Symposium del Cretácico, págs. 495-522  
Bibliografía : p. 520-522  
SGOP-676

## 970

### **Llopis Lladó, Noel**

Sobre el karst actual y fósil de la terminación oriental de la Sierra de Cuera y sus yacimientos de hierro y manganeso [Texto impreso] / N. Llopis Lladó. – Oviedo : Instituto de Geología Aplicada, 1958  
59 p., [2] h. pleg. : il. ; 24 cm. – (Monografías geológicas ; X)  
Bibliografía : pp. 57-59  
SGOP-437

## 971

### **Llopis Lladó, Noel**

Sobre la estructura de Navarra y los enlaces occidentales del Pirineo [Texto impreso] / N. Llopis Lladó. – Barcelona : [Instituto Geológico], 1948  
pp 159-186, [1] map. pleg. : il. ; 22 cm  
Separata de : Miscelánea Almera, vol. 1, 1948, p. 159-186  
Bibliografía : pp. 182-186  
SGOP-455

## 972

### **Llopis Lladó, Noel**

Sur la paleotectonique des Asturies et ses rapports avec la moitié occidentale de la Peninsule Ibérique [Texto impreso] / par N. Llopis Lladó. – [Oviedo] : [Instituto de Estudios Asturianos], [1964]  
52 p., [1] h. pleg. : il. ; 25 cm.  
Separata de : «Boletín del Instituto de Estudios Asturianos», n.º 10, 1964  
Bibliografía : pp. 44-52  
SGOP-453

## 973

### **Llopis Lladó, Noel**

Contribución al conocimiento de la morfoestructura de los Catalánides : estudio geológico : Premio Juan de la Cierva 1944 [Texto impreso] / N. Llopis Lladó. – Barcelona : Ariel, 1947  
372 p., XXII p. de lám. : il. ; 24 cm. + 17 map. pleg.  
Precede al tít : Consejo Superior de Investigaciones Científicas, Instituto Lucas Mallada, Sección de Geomorfología  
Bibliografía e índices  
SGOP-592

## 974

### **Llopis Lladó, Noel (1911-1964)**

Estudio geológico de los alrededores de Avilés (Asturias) [Texto impreso] : [Mapa geológico de Asturias, Hoja n.º 5] / por N. Llopis Lladó. – Oviedo : Instituto de Estudios Asturianos : Diputación Provincial de Oviedo : Instituto Geológico y Minero de España, 1968  
67 p., map. pleg. : il. ; 24 cm. – (Mapa Geológico de Asturias ; 4)  
Datos tomados de la cub.  
Precede al tit. Mapa Geológico de Asturias Hoja n.º 5  
Bibliografía : pp. 63-68  
SGOP-1510

## 975

### **Llopis LLadó, Noel (1911-1964)**

Estudio geológico de los alrededores de Luarca (Asturias) [Texto impreso] : [Mapa geológico de Asturias, Hoja n.º 4] / por N. Llopis LLadó. – Oviedo : Instituto de Estudios Asturianos : Diputación Provincial de Oviedo : Instituto Geológico y Minero de España, 1964  
72 p., map. pleg. : il. ; 24 cm. – (Mapa Geológico de Asturias ; 4)

Datos tomados de la cub.

Incluye Mapa Geológico de los alrededores de Luarca (Asturias)/N. Llopis LLadó, 1961.  
Escala 1 : 25.000

Precede al tit. Mapa Geológico de Asturias Hoja n.º 4

Bibliografía : pp. 77-81

SGOP-1509

## 976

### **Lluchmayor (Mallorca). Geología. 1962**

Lluchmayor (Mallorca) [material cartográfico] : Explicación de la Hoja n.º 724 / B. Escandell y G. Colom. – Madrid : Instituto Geológico y Minero de España, 1962 (Tip. y Lit. Coullaut)

46 p., [3] h.de lám. : il., fot. blanco y n., gráf. ; 24 cm.

Falta el mapa anejo

Memoria n.º 342

Bibliografía

D.L. M. 6225-1958

SGOP-2388

## 977

### **Lodosa (Navarra). Geología. 1936**

Lodosa [material cartográfico] : Memoria explicativa de la Hoja n.º 205 / Alfonso del Valle, Joaquín Mendizábal, Manuel Cincúnegui ; Instituto Geológico y Minero de España. – Madrid : Instituto Geológico y Minero de España, 1936 (Tip. y Lit. Coullaut)

22 p., [3] h. de lám., [4] h. pleg. de map. ; 24 cm.

Memoria n.º 70

SGOP-72

## 978

### **Loja (Granada). Geología. 1969**

Loja [Material cartográfico] : mapa geológico de España 1 : 50.000 / Instituto Geológico y Minero de España. – Madrid : Instituto Geológico y Minero de España, D.L. 1969

1 mapa + 1 memoria (15 p.) ; 69 x 99 cm, pleg. en 28 x 22. – (Mapa Geológico de España Escala 1 : 50.000 ; 406)

Hoja n.º Mapa Nacional 1025

Bibliografía

D.L. M. 7991-1969

SGOP-2288

**979**

**López Gómez, José**

Sedimentología y estratigrafía de los materiales pérmicos y triásicos del sector SE. de la rama castellana de la Cordillera Ibérica entre Cueva de Hierro y Chelva (provincias de Cuenca y Valencia) [Texto impreso] / José López Gómez. – Madrid : Editorial de la Universidad Complutense de Madrid, 1985

344 p. : il. ; 29 cm. – (Seminarios de Estratigrafía. Serie Monografías ; 11)

En la port. : Departamento de Estratigrafía, Facultad de Ciencias Geológicas, Universidad Complutense. – U.E. I. de Correlaciones Estratigráficas y Paleogeografía, Instituto de Geología Económica, CSIC - U.C.M.

Tesis-Universidad Complutense de Madrid, 1985

Bibliografía : p. 329-344

D.L. M. 43123-1988

SGOP-1053

**980**

**López Ruiz, J.**

Chemical and crystallographic data for vonsenite from Burguillos del Cerro, Badajoz, Spain [Texto impreso] / J. López Ruiz, P. Salvador Salvador. – S.l. : The American Mineralogist, 1971

[3] h.

Separata de : The American Mineralogist, vol.56, september-october 1971, pp. [2149]-2151

SGOP-1391

**981**

**López Ruiz, J.**

Le Complexe filonien de Fuerteventura (Iles Canaries) [Texto impreso] / J. López Ruiz. – Napoli : Francesco Giannini & Figli, 1969

p. [1166]-1185 ; 25 cm.

Reprinted from Bulletin volcanologique, tome 33-4, 1969, p. 1166-1185

Bibliografía : p. 1184-1185

SGOP-513

**982**

**Louis, C.**

Étude du comportement hydromécanique des roches poreuses et fissurées [Texto impreso] / C. Louis, R. Pasquet ; avec la collaboration de P. Ernek. – Orléans : BRGM, 1976

51 p. : tab., gráf

En la cub : 76 SGN 100 AME

Precede al tít. : Bureau de Recherches Géologiques et Minières, Service Géologique National

Bibliografía : p. 51

SGOP-1407

**983**

**Lung, Richard**

Engineering geology in Southern California [Texto impreso] / Edited by Richard Lung and Richard J. Proctor. – Reprin. 1969. – Arcadia, California : Association of Engineering Geologists, 1969  
389 p. : il., map. (3 pleg. guard. en carp.) ; 29 cm.

En port. : «Special publication of the Los Angeles Section of the Association of Engineering Geologists»

SGOP-823

**984**

**Macau Vilar, Federico**

Las «Calderas» de Gran Canaria [Texto impreso] / Federico Macau Vilar. – Madrid ; Las Palmas : Patronato de la Casa de Colón, 1959

36 p. : il., láms. ; 25 cm.

Separata de : Anuario de Estudios Atlánticos, n.º 5 (1959), pp. 9-36

Bibliografía : p. 26-28

SGOP-325

**985**

**Macau Vilar, Federico**

Étude sur la possibilité de l'utilisation totale du bassin d'un barrage construit en terrain volcanique [Texto impreso] : Gran Canaria-Islas Canarias / par Federico Macau Vilar. – Liège : Université de Liège, 1959

[7] p. : il. ; 24 cm. – (Les Congrès et colloques de l'Université de Liège ; 14)

En cub. : Barrageus et bassins de retenue : Colloque international tenu à l'Université de Liège les 4 et 5 mai 1959

SGOP-531

**986**

**Macau Vilar, Federico**

Sobre el origen y edad de las Islas Canarias : el archipiélago equivalente [Texto impreso] / por Federico Macau Vilar. – Madrid ; Las Palmas : Patronato de la Casa de Colón, 1963

52 p., 10 p. de lám, 1 map. : il. ; 25 cm.

Separata de : Anuario de Estudios Atlánticos, n.º 9 (1963), p. 467-518

SGOP-1070

**987**

**Macau Vilar, Federico**

Tubos volcánicos en Lanzarote : la Cueva de Los Verdes. – Madrid ; Las Palmas : Patronato de la Casa de Colón, 1965

27 p., [4] h. pleg., [26] p. de lám. ; 24 cm.

Publicado en Anuario de Estudios Atlánticos, 11, 1965, p. 437-463

SGOP-511

**988**

**Macgregor, Murray (1884-1966)**

The Midland Valley of Scotland [Texto impreso] / by M. Macgregor and A.G. Macgregor.  
– 2nd. ed. rev. – Edinburgh : HMSO, 1948  
IV, 95 p., VII h. de lám., VIII h. de map. pleg. : il. ; 24 cm. – (British Regional Geology)  
En cub. : Department of Scientific and Industrial Research. Geological Survey and  
Museum  
Bibliografía  
SGOP-268

**989**

**Magné, Jean (1928-2008)**

La Serie estratigráfica del Gallo-Vilo (prov. de Málaga, España) [Texto impreso] / por J.  
Magné, Y. Peyre, M. del Valle y J.A. Vera. – Madrid : Instituto Nacional de Geología, 1969  
[5] p. : il. ; 28 cm.  
Separata de : Acta geológica hispánica, Año IV, n.º 3, Mayo-Junio 1969, pp. 67-71  
SGOP-787

**990**

**Mainquet, Monique**

Le modelé des grès : problèmes généraux. – Paris : Institut Géographique National, 1972  
2 v (650 p.) : il. ; 27 cm + 4] h. pleg. de map. – (Etudes de photo-interprétation)  
SGOP-1194

**991**

**Maldonado López, Andrés**

El Delta del Ebro [Texto impreso] : Estudio sedimentológico y estratigráfico. – Barcelona  
: Universidad de Barcelona, 1972  
VII, 486 p. : gráf., tablas ; [7] h. de plan. pleg. ; 31 cm. – (Boletín de Estratigrafía ; 1)  
Incluye vocabulario inglés-español  
Tesis doctoral leída el 4 de diciembre de 1972 en la Universidad de Barcelona  
Bibliografía. p. 430-447  
D.L. B. 49980-1972  
SGOP-1124

**992**

**Mallada, Lucas**

Explicación del mapa geológico de España [Texto impreso] / por L. Mallada. – Madrid :  
[s.n.], 1895-1911 (Est. Tip. de la Viuda e Hijos de M. Tello)  
7 v. : il. ; 27 cm. – (Memorias de la Comisión del Mapa Geológico de España)  
SGOP-189

## 993

### **Manacor (Mallorca). Geología. 1962**

Manacor (Mallorca) [material cartográfico] : Explicación de la Hoja n.º 700 / Bartolomé Escandell, Guillermo Colom. – Madrid : Instituto Geológico y Minero de España, 1962 (Tip. y Lit. Coullaut)

40 p., [3] h. de lám., [2] h. pleg. : il., fot. blanco y n., gráf. ; 24 cm. + 1 mapa pleg.

Memoria n.º 340 H

Bibliografía

D.L. M. 6225-1958

SGOP-2395

## 994

### **Manlleu (Barcelona). Geología. 1946**

Manlleu [material cartográfico] : Explicación de la Hoja n.º 294 / Antonio Almela ; Instituto Geológico y Minero de España. – Madrid : Instituto Geológico y Minero de España, 1946 (Tip.-Lit. Coullaut)

52 p., [12] h. de lám., [1] h. pleg. de map. ; 24 cm.

En otras fuentes se señalan «[2] h. pleg. de map.»

Memoria n.º 96

SGOP-84

## 995

### **Mansilla de las Mulas (León). Geología. 1929**

Mansilla de las Mulas [material cartográfico] : Memoria explicativa de la Hoja n.º 195 / Instituto Geológico y Minero de España. – Madrid : Instituto Geológico y Minero de España, 1929 (Tip. y Lit. Coullaut)

23 p., [2] h. de map. pleg. : il. ; 24 cm.

Memoria n.º 10

Bibliografía

SGOP-2323

## 996

### **Marín y Bertrán de Lis, Agustín (1877-1963)**

Barcelona. Mapa geológico de España [texto impreso]. Memoria explicativa de la Hoja n.º 421 / Instituto Geológico y Minero de España con la colaboración del la Diputación Provincial de Barcelona. – Madrid : Instituto Geológico y Minero de España, 1954 (Tip.-Lit. Coullaut)

84 p., [26] p. de lám., [5] h. de map., algunas pleg. ; 24 cm.

Memoria n.º 5 (puesto en cub. en lápiz)

SGOP-169

## 997

### **Marín y Bertrán de Lis, Agustín (1877-1963)**

Cuenca potásica, Cretáceo de Berga, región volcánica de Olot [Texto impreso] / [por Agustín Marín, Bataller, Agustín de Larragán, Maximino San Miguel y Jaime Marcet]. – Madrid : [Instituto Geológico de España], 1926

214 p., [13] h. de lám., [16] map. pleg. : il ; 21 cm.

En cub., precede al tít. : Cataluña

Precede al tít. : Excursión C-4. XIV Congreso Geológico Internacional. Madrid, 1926

SGOP-205



## 998

### **Marín y Bertrán de Lis, Agustín (1877-1963)**

Tárrega. Mapa geológico de España [texto impreso] : Escala 1 : 50.000. Explicación de la Hoja n.º 389 / Instituto Geológico y Minero de España. – Madrid : Instituto Geológico y Minero de España, 1941 (Tip. y Lit. Coullaut)

45 p., [16] h. de lám., [1] h. pleg. de map. ; 24 cm.

En otras fuentes se señalan « [2] h. pleg. de map.»

Memoria n.º 73

SGOP-181

## 999

### **Marín y Bertrán de Lis, Agustín (1877-1963). – Valls (Tarragona). Geología. 1934**

Valls [material cartográfico] : Memoria explicativa de la Hoja n.º 446 / Agustín Marín, José Ramón Bataller, Augusto de Gálvez ; Instituto Geológico y Minero de España. – Madrid : Instituto Geológico y Minero de España, 1934 (Tip. y Lit. Coullaut)

73 p., [13] h. de lám., [3] h. pleg. de map. ; 24 cm.

Memoria n.º 54

SGOP-69

## 1000

### **Martin, Raymond**

Leçons de photo-topographie [Texto impreso] / par Raymond Martin. – Paris : Eyrolles, 1960

313 p. : il. ; 24 cm. – (Bibliothèque de l'Institut de Topométrie du Conservatoire National des Arts et Métiers)

SGOP-358

## 1001

### **Martin, Simone**

Les Pécopteridées du Bassin Houiller de La Mure (Isère) [Texto impreso] : leur signification stratigraphique / par Simone Martin. – Grenoble : Université, Faculté des Sciences, 1966

126 p. : il., lám. ; 28 cm. – (Travaux du laboratoire de géologie de la faculté des sciences de Grenoble. Mémoires ; 1)

Bibliografía : p. 94-96

SGOP-973

## 1002

### **Martin Vivaldi, J. L. (n. 1918)**

Sobre la composición mineralógica de las arcillas del Mioceno del Valles-Penedés [Texto impreso] / J. L. Martín-Vivaldi, J.M. Fontboté, J.A. Raussell-Colom y J. Truyols. – Madrid : Instituto Lucas Mallada, 1957

[17] p. : gráf., tablas, lám. ; 24 cm.

Resumen en español, francés e inglés

Separata de : Estudios Geológicos, vol. XIV, nos. 35-36, 1957, pp. 305-321

Bibliografía

D.L. M. 706-1958

SGOP-690

### 1003

#### **Martínez Alvarez, J. A.**

Estudio geológico del reborde oriental de la cuenca carbonífera central de Asturias [Texto impreso] / José A. Martínez Álvarez. – Oviedo : Instituto de Estudios Asturianos, 1962  
v. <2> ; 24 cm.  
SGOP-601

### 1004

#### **Martínez Alvarez, J. A.**

Rasgos geológicos de la zona oriental de Asturias [Texto impreso] / por J.A. Martínez Álvarez. – Oviedo : Instituto de Estudios Asturianos, 1965  
132 p., [10] map. pleg., [20] p. de lám. ; 24 cm. + 1 map. pleg. guard. en carp.  
Bibliografía  
SGOP-605

### 1005

#### **Martínez Catalán, José Ramón**

Estratigrafía y estructura del domo de Lugo [Texto impreso] : (sector oeste de la zona Asturoccidental-leonesa) / por José Ramón Martínez Catalán. – La Coruña : Fundación Pedro Barrié de la Maza, Conde de Fenosa, 1985  
291 p., [13] h. de lám. : il. ; 25 cm. + 2 map. pleg. col. – (Corpus Geologicum Gallaeciae : segunda serie ; 2)  
Precede al título : Academia de Ciencias Gallega, Laboratorio Geológico de Lage  
Bibliografía : p. 267-291  
D.L. C. 127-1985  
ISBN 84-85728-45-9  
SGOP-759

### 1006

#### **Martínez Catalán, José Ramón**

Las Rocas graníticas del macizo de Vivero en el sector norte (Lugo, NO de España) [Texto impreso] / por Gumersinda Galán García. – La Coruña : Fundación Pedro Barrié de la Maza, Conde de Fenosa, 1987  
376, [70] p., XIII h. de lám. : il. ; 25 cm. – (Corpus Geologicum Gallaeciae : segunda serie ; 3)  
Precede al título : Academia de Ciencias Gallega, Laboratorio Geológico de Lage  
Bibliografía : p. [357]-376  
D.L. C. 674-1987  
ISBN 84-85728-64-5  
SGOP-758

### 1007

#### **Martínez Strong, Pablo (1887-1968)**

Mineralogía descriptiva [Texto impreso] / por Pablo Martínez Strong., Josefina Pérez Mateos y Pedro García Bayón Campomanes. – Madrid : [CSIC, Instituto José de Acosta], 1973 (Gráficas Reunidas)  
v. <1> : il. ; 24 cm.  
Precede al título : Consejo Superior de Investigaciones Científicas. Instituto «José de Acosta»  
Reprod. en offset de la 1.ª ed. impresa en 1952 por S. Aguirre Torres  
D.L. M. 8591-1973  
ISBN 84-00-03851-7  
SGOP-935

## 1008

### **Martins, J. B.**

A Flexible program for automatic analysis of stability of slopes [texto impreso] / J. B. Martins, E. Maranha das Neves, F. Guedes de Melo. – Lisboa : [Laboratorio Nacional da Engenharia Civil], 1971

13 p. : gráf. – (Memória / Laboratório Nacional de Engenharia Civil ; 385)

Bibliografía : p. 13

SGOP-1875

## 1009

### **Martins, Rui**

Ação erosiva de jactos libres a jusante de estruturas hidráulicas [Texto impreso] / Rui Martins. – Lisboa : [Laboratório Nacional de Engenharia Civil], 1973

79 p. : gráf. – (Memória / Laboratório Nacional de Engenharia Civil ; 424)

Resumen en inglés

Bibliografía : p. 75-79

SGOP-1866

## 1010

### **Martins, Rui**

Vórtices em estruturas hidráulicas [Texto impreso] / Rui Martins. – Lisboa : [Laboratório Nacional de Engenharia Civil], 1983

14 p. : il., gráf. – (Memória / Laboratório Nacional de Engenharia Civil ; 594)

Resumen en portugués e inglés

SGOP-1887

## 1011

### **Martos (Jaén). Geología. 1959**

Martos (Jaén-Córdoba) [material cartográfico] : Explicación de la Hoja n.º 946 / Enrique Dupuy de Lôme y Sanchez Loza n.º – Madrid : Instituto Geológico y Minero de España, 1959 (Tip. y Lit. Coullaut)

90 p., [12 ] h. de lam., : il., fot. blanco y n., gráf. ; 24 cm. + 1 mapa. pleg.

Memoria n.º 312

Bibliografía

SGOP-2386

## 1012

### **Mas Mayoral, José Ramón**

El Cretácico inferior de la región noroccidental de la provincia de Valencia [Texto impreso] / J. Ramón Mas. – Madrid : Editorial de la Universidad Complutense de Madrid, 1981 v, 408 p., 33 h. de lám. : il. ; 29 cm. – (Resumen en español, francés e inglés) (Seminarios de Estratigrafía. Serie Monografías ; 8)

En la port. : Departamento de Estratigrafía, Facultad de Ciencias Geológicas, Universidad Complutense. – Instituto de Geología Económica, Consejo Superior de Investigaciones Científicas

Tesis-Universidad Complutense de Madrid, 1981

Bibliografía : p. 379-400

D.L. M. 14358-1982

SGOP-1052

### 1013

#### **Mataró (Barcelona). Geología. 1946**

Mataró [material cartográfico] : Explicación de la Hoja n.º 393 / Instituto Geológico y Minero de España, con la colaboración de la Diputación Provincial de Barcelona. – Madrid : Instituto Geológico y Minero de España, 1946 (Tip. y Lit. Coullaut)

124 p. [1] h. de map. pleg. : fot. blanco y n. ; 24 cm.

Bibliografía

Memoria n.º 97

SGOP-2341

### 1014

#### **Mazo, A.V.**

Estudio descriptivo, sistemático, ecológico y filogenético del mastodonte de Yuncos (Toledo) [Texto impreso] / Ana Victoria Mazo Pérez. – Madrid : [Universidad Complutense], 1974

[2] p. ; 22 cm.

Editorial tomada de fuentes externas

Separata de : «COL-PA» n.º 25, 1974, pp. 9-10

Bibliografía : p. 10

SGOP-503

### 1015

#### **Mazo, A.V.**

Estudio descriptivo y taxonómico del mastodonte de Yuncos (Toledo) [Texto impreso] / por A.V. Mazo y M. T. Alberdi. – Madrid : Instituto Lucas Mallada, 1974

15 p. : lám. ; 28 cm.

Resúmenes en español e inglés

Separata de : Estudios Geológicos, vol. XXX, 1974 ; pp. 47-61

Bibliografía : p. 58

SGOP-475

### 1016

#### **McCulloch, David S.**

Effects of the earthquake of March 27, 1964, on the Alaska Railroad [Texto impreso] : a description and analysis of the geologic controls of earthquake damage to The Alaska Railroad, with emphasis on damage caused by the mobilization of unconsolidated sediments / By David S. McCulloch and Manuel G. Bonilla. – Washington : United States Government Printing Office, 1970

VIII, 161 p. : il., gráf. ; ; 29 cm + 4 h. de map. pleg. – (Geological Survey professional paper ; 545-D)

Indices

Precede al título : The Alaska earthquake, march, 1964 : Effects on Transportation and Utilities

Bibliografía : p. 159-161

SGOP-1281

**1017**

**McPherson, M. B.**

Regional earth science information in local water management [Texto impreso] : earth science information needs in local government water control master planning / by M. B.

McPherson. – New York : ASCE, 1975

1 v. (pp. var.) : gráf., tab

Incluye referencias bibliográficas

SGOP-1228

**1018**

**Medina de Pomar. Geología. 1953**

Medina de Pomar (Burgos, Álava) [material cartográfico] : Explicación de la Hoja n.º 110 / Antonio Almela, Joaquín Mendizábal, Carlos Muñoz Cabezón ; Instituto Geológico y Minero de España. – Madrid : Instituto Geológico y Minero de España, 1953 (Tip.-Lit. Coullaut)

63 p., [14] h. de lám., [1] h. pleg. de map. : il. ; 24 cm.

Memoria n.º 205

SGOP-174

**1019**

**Meléndez Hevia, M.<sup>a</sup> Nieves**

El Cretácico de la región de Cañete-Rincón de Ademuz (provincias de Cuenca y Valencia) [Texto impreso]. – Madrid : Universidad Complutense de Madrid, Departamento de Estratigrafía y Geología Histórica : Consejo Superior de Investigaciones Científicas, Departamento de Geología Económica, 1983

242 p., [33] h. de lám. ; 29 cm. – (Seminarios de Estratigrafía. Serie Monografías ; 9)

Índice

Tesis leída en la UCM

Bibliografía : p. 223-231

D.L. M. 36802-1984

SGOP-1821

**1020**

**Meléndez Meléndez, Bermudo (1912-1999)**

Nota previa sobre los terrenos pérmicos de Colunga y Caravia (Asturias) [Texto impreso] / por Bermudo Meléndez. – Madrid : [Real Sociedad Española de Historia Natural], 1950

pp. 141 - 154, [4] p. de lám. : il. ; 24 cm.

Separata de : Boletín de la Real Sociedad Española de Historia Natural, Tomo LXXVIII, 2-1950

Bibliografía : p. 154

SGOP-442

**1021**

**Mello Mendes, F.**

Rock mechanics research at the University of Luanda [Texto impreso] / F. Mello Mendes, C. Dinis da Gama. – Luanda : Universidade de Luanda, 1971

27 p. : il., gráf. – (Memória ; MI-8)

Precede al título Universidade de Luanda, Departamento de Engenharia de Minas

Bibliografía : p. 25-27

SGOP-1413

## 1022

### **Melo, F. Guedes de**

Efeito do tempo nas características mecánicas do solo [texto impreso] / F. Guedes de Melo. – Lisboa : [Laboratorio Nacional da Engenharia Civil], 1972

28 p. : gráf., tab. – (Memória / Laboratório Nacional de Engenharia Civil ; 405)

Bibliografía : p. 28

SGOP-2046

## 1023

### **Mendes, F.**

L'Âge de quelques granites de la Sierra de Guadarrama (Systeme Central Espagnol) [Texto impreso] / par F. Mendes, J.M. Fuster.. [et al.]. – Lisboa : Faculdade de Ciências de Lisboa, 1972

21 p. : gráf. ; 22 cm.

Datos tomados de cub.

Ejemplar fotocopiado

Separata de : Revista da Faculdade de Ciências de Lisboa, 2.<sup>a</sup> série-C, vol. XVII, fasc. 1.º, pp. 345 a 365

Bibliografía : pp. 364-365

SGOP-454

## 1024

### **Mendes, F. J**

O Zircao de Alter Pedroso (Alter do Chao) edo filao da Boa Esperança (Ribaué-Moçambique) [Texto impreso] : Estudo radiográfico / J. F. Mendes, Marieta Da Silveira, C.F. Torre de Assunção. – Lisboa : Coimbra Editora, 1958

13 p. 1 h. pleg. ; 24 cm.

En la cub. : Comissao de Estudos da Energia Nuclear, Centro de Mineralogia e Geologia de Lisboa

Separata de : Boletim do Museu e Laboratorio Mineralógico e Geológico da Faculdade de Ciencias da Universidade de Lisboa, n.º 25, 7.<sup>a</sup> Série

Bibliografía

En : Boletim do Museu e Laboratorio Mineralógico e Geológico da Faculdade de Ciências, Universidade de Lisboa = ISSN 0366-1237

SGOP-2218

## 1025

### **Mendes, Fernando de Mello**

About the anisotropy of schistose rocks [Texto impreso] / Fernando de Mello Mendes. – Lisboa : Laboratório Nacional de Engenharia Civil, 1967

14 p. : gráf. – (Memória / Laboratório Nacional de Engenharia Civil ; 302)

Resumen en inglés

Bibliografía : p. 14

SGOP-1889

## 1026

### **Mendes, Fernando de Mello**

The Use of modal analysis in the mechanical characterization of rock masses [Texto impreso] / Fernando de Mello Mendes, L. Aires de Barros, F. Peres Rodrigues. – Lisboa : Laboratório Nacional de Engenharia Civil, 1969

9 p. : gráf., tab. – (Memória / Laboratório Nacional de Engenharia Civil ; 340)

Resumen en inglés, francés y alemán

Bibliografía : p. 9

SGOP-2018

## 1027

### **Mensink, H.**

Die Verkastung mesozoischer Schichten in der Sierra de la Demanda und del Madero (Spanien) [Texto impreso] = The carst of Mesozoic beds in the Sierra de la Demanda and del Madero (Spain), Mit 9 Abbildungen im Text / Von Mensink, H. und D. Mertmann. – Stuttgart : Schweitzerbart, 1981

En : N. Jb. Geol. Palaont. Mh. Vol. 12 (1981). p. 721-736

SGOP-1333

## 1028

### **Mensua Fernández, Salvador**

La Navarra media oriental [Texto impreso] : Estudio geográfico / por Salvador Mensua Fernández. – [Pamplona] : Institución Príncipe de Viana ; Zaragoza : Departamento de Geografía Aplicada del Instituto Juan Sebastián Elcano, 1960

186 p., [25] h. de lám., [3] h. pleg. : il. ; 29 cm. – (Publicaciones del Departamento de Geografía Aplicada del Instituto Elcano ; 23) (Serie regional ; 8)

Precede al tít. : Excma. Diputación Foral de Navarra ; Consejo Superior de Investigaciones Científicas

Tesis-Universidad Complutense de Madrid

Bibliografía : pp. [173]-175

SGOP-797

## 1029

### **Méntrida (Toledo). Geología. 1950**

Méntrida (Toledo, Madrid, Avila) [material cartográfico] : Explicación de la Hoja n.º 580 / Augusto de Gálvez Cañero, Luis Jordana Soler, Juan Antonio Kindelán. – Madrid : Instituto Geológico y Minero de España, 1950 (Tip. y Lit. Coullaut)

53 p., [1 ] h. de map. pleg. ; 24 cm.

Ejemplar deteriorado por agua

Memoria n.º 141

Bibliografía

SGOP-2361

## 1030

### **Mérida (Badajoz). Geología. 1950**

Mérida [material cartográfico] : Explicación de la Hoja n.º 777 / Ismael Roso de Luna, Francisco Hernández Pacheco, Instituto Geológico y Minero de España. – Madrid : Instituto Geológico y Minero de España, 1950 (Tip.-Lit. Coullaut)

99 p., XVI h. de lám., [2] h. pleg. de map. ; 24 cm.

Memoria n.º 144

SGOP-110

## 1031

### **Merriam, Daniel Francis**

Computer applications in the earth sciences [Texto impreso] : an international symposium / edited by Daniel F. Merriam. – New York : Plenum Press, 1969

xi, 281 p. : il. ; 26 cm.

Simposio celebrado en la University of Kansas, Lawrence, 16-18 Junio 1969. Patrocinado por Kansas Geological Survey, International Association for Mathematical Geology, and University of Kansas Extension

Bibliografía e índices

SGOP-825

## 1032

### **Mestanza (Ciudad Real). Geología. 1929**

Mestanza [material cartográfico] : Memoria explicativa de la Hoja n.º 836 / Adolfo de la Rosa, A. de Alvarado, Francisco Hernández Pacheco de la Cuesta, Instituto Geológico y Minero de España. – Madrid : Instituto Geológico y Minero de España, 1929 (Tip. y Lit. Coullaut)

87 p., XXIV h. de lám., [5] h. pleg. de map. : il. ; 24 cm. + 1 mapa

Memoria sin n.º

SGOP-56

## 1033

### **Miajadas (Cáceres). Geología. 1946**

Miajadas [material cartográfico] : Memoria explicativa de la Hoja n.º 753 / Instituto Geológico y Minero de España. – Madrid : Instituto Geológico y Minero de España, 1946 (Tip. y Lit. Coullaut)

79 p., [1] h. de map. pleg. : fot. blanco y n. ; 24 cm.

Bibliografía

Memoria n.º 97

SGOP-2340

## 1034

### **Mielenz, Richard C.**

Petrography and engineering properties of igneous rocks [Texto impreso] / Richard C. Mielenz ; revised 1959 by William Y. Holland. – Denver, Colorado : Denver Federal Center, 1961

19 p. : gráf. ; 1 h. pleg. – (United States Bureau of Reclamation. Engineering Monographs ; 1)

Bibliografía : p. 48-50

SGOP-1138



### 1035

#### **Milton, Daniel J.**

Structural geology of the Henbury meteorite craters northern territory, Australia [Texto impreso]. – Washington : United States Government Printing Office, 1968

17 p. : il. ; 27 cm + 1 map. pleg. – (Geological Survey professional paper ; 599-C)

Contributions to astrogeology

Indice

Bibliografía : p. 17

SGOP-1277

### 1036

#### **Minaya (Albacete). Geología. 1934**

Minaya [material cartográfico] : Memoria explicativa de la Hoja n.º 741 / Enrique Dupuy de Lôme, José de Gorostizaga ; Instituto Geológico y Minero de España. – Madrid : Instituto Geológico y Minero de España, 1934 (Tip. y Lit. Coullaut)

42 p., [6] h. de lám., [1] h. pleg., [2] h. pleg. de map. ; 24 cm.

Memoria n.º 58

SGOP-117

### 1037

#### **Miranda de Ebro (Burgos). Geología. 1946**

Miranda de Ebro [material cartográfico] : Explicación de la Hoja n.º 137 / Joaquín Mendizábal Gortázar, [et al.], Instituto Geológico y Minero de España. – Madrid : Instituto Geológico y Minero de España, 1946 (Tip.-Lit. Coullaut)

75 p., [8] h. de lám., [5] h. pleg. de map. ; 24 cm.

Memoria n.º 94

SGOP-8

### 1038

#### **Molina Ballesteros, Eloy**

Estudio del Terciario Superior y del Cuaternario del Campo de Calatrava (Ciudad Real) [Texto impreso] / E. Molina. – Madrid : [Universidad Complutense], 1974

[1] p. ; 22 cm.

Editorial tomada de fuentes externas

Separata de : «COL-PA» n.º 26, 1974, p. 13

SGOP-501

### 1039

#### **Moncófar (Castellón de la Plana). Geología. 1950**

Moncófar [material cartográfico] : Explicación de la Hoja n.º 669 / por Diego Templado Martínez y José Meseguer Pardo. – Madrid : Instituto Geológico y Minero, 1950

61 p. : il

Bibliografía

Falta la Hoja n.º 669

Memoria n.º 145

SGOP-2352

## 1040

### **Montánchez (Cáceres). Geología. 1953**

Montánchez (Cáceres) [material cartográfico] : Explicación de la Hoja n.º 730 / Ismael Roso de Luna, Francisco Hernández Pacheco, Juan Antonio Kindelán Duany ; Instituto Geológico y Minero de España. – Madrid : Instituto Geológico y Minero de España, 1953 (Tip.-Lit. Coullaut)  
105 p., XVI h. de lám., [1] h. pleg. de map. ; 24 cm.  
En otras fuentes se señalan «2] h. pleg. de map.»  
Memoria n.º 214  
SGOP-114

## 1041

### **Montblanch (Tarragona). Geología. 1956**

Montblanch (Lérida, Tarragona, Barcelona) [material cartográfico] : Explicación de la Hoja n.º 418 / Antonio Almela y Samper, José María Ríos García, Luis Solé Sabaris ; Instituto Geológico y Minero de España ; con la colaboración de la Excma. Diputación Provincial de Tarragona. – Madrid : Instituto Geológico y Minero de España, 1956 (Tip.-Lit. Coullaut)  
91 p., [16] h. de lám. : il. ; 24 cm. + map. pleg. guard. en carp.  
Memoria n.º 272  
SGOP-81

## 1042

### **Montealegre (Albacete). Geología. 1960**

Montealegre (Albacete-Murcia) [material cartográfico] : Explicación de la Hoja n.º 818 / Enrique Dupuy, Antonio Marín ; Instituto Geológico y Minero de España. – Madrid : Instituto Geológico y Minero de España, 1960 (Tip.-Lit. Coullaut)  
81 p., [9] h. de lám., [1] h. pleg. ; 24 cm. + map. pleg. guard. en carp.  
Memoria n.º 328 H  
D.L. M. 6225-1958  
SGOP-143

## 1043

### **Montijo (Badajoz). Geología. 1954**

Montijo [material cartográfico] : Explicación de la Hoja n.º 776 / Ismael Roso de Luna y Francisco Hernández Pacheco. – Madrid : Instituto Geológico y Minero de España, 1954 (Tip. y Lit. Coullaut)  
66 p., XI h. de lám., [1] h. de map. pleg. : fot. blanco y n. ; 24 cm.  
Bibliografía  
Memoria n.º 235  
SGOP-2354

## 1044

### **Montizón (Jaén). Geología. 1933**

Montizón [material cartográfico] : Memoria explicativa de la Hoja n.º 864 / Alfonso Fernández y M. Valdés ; Instituto Geológico y Minero de España. – Madrid : Instituto Geológico y Minero de España, 1933 (Tip. y Lit. Coullaut)  
30 p., [9] h. de lám., [3] h. pleg. de map. ; 24 cm. ; 40 x 61 cm, pleg. en 20 x 14  
Memoria n.º 37  
SGOP-109

## 1045

### **Montorio. Geología. 1952**

Montorio (Burgos) [material cartográfico] : Explicación de la Hoja n.º 167 / José Cantos Figuerola, Juan Bautista Targhetta ; Instituto Geológico y Minero de España. – Madrid : Instituto Geológico y Minero de España, 1952 (Tip.-Lit. Coullaut)

42 p., [16] h. de lám., [1] h. pleg. de map. : il. ; 24 cm.

En otras fuentes se señalan «2] h. pleg. de map.»

Memoria n.º 177

SGOP-42

## 1046

### **Morais, Marília Xavier de**

Nota sobre os traços de partículas de radiação cósmica observados em emulsoes nucleares [Texto impreso] / por Marília Xavier de Morais. – Coimbra : Coimbra Editora, 1959

6 p. ; 25 cm.

Separata de : Memórias y Noticias, n.º 48, 1959

SGOP-2188

## 1047

### **Morais, Marília Xavier de**

Observações de campo sobre radioactividade na Serra da Estrela [Texto impreso] / por Marília Xavier de Morais e J. M. Correia Neves. – Coimbra : Tipografia da Atlântida, 1955

9 p. ; 25 cm.

Separata de : Memórias e Noticias, n.º 39

SGOP-2194

## 1048

### **Morais, Marília Xavier de**

Radioactividade de rocas graníticas do Maciço Hespérico [Texto impreso] / por Marília Xavier de Morais. – Coimbra : [s.n.], 1956

16 p., [1] h. pleg. ; 25 cm.

Separata de : Memórias e Noticias, n.º 41, 1956

Bibliografía : p. 16

SGOP-412

## 1049

### **Morais, Marília Xavier de**

Radioactividade de um monzonito da Foz do Douro (Porto) [Texto impreso] / Marília Xavier de Morais. – Coimbra : [s.n.], 1959

18 p., [4] p. de lám. ; 25 cm.

Separata de : Memórias e Noticias, n.º 48, 1959

Trabalho do Centro de Estudos de Mineralogia e Geología de Coimbra da Comissão de Estudos da energia Nuclear

Bibliografía : p. 16-18

SGOP-716

## 1050

### **Morais, Marília Xavier de**

Radioactividade do sienito nefelínico da Pedreira do Quiculungo (Golongo Alto, Angola) [Texto impreso] / por Marília Xavier de Morais. – Coimbra : Coimbra Editora, 1961  
9 p., 1 h. pleg. : tablas ; 25 cm.  
Separata de : Memorias y Noticias, n.º 51, 1961  
SGOP-2187

## 1051

### **Moral de Calatrava (Ciudad Real). Geología. 1935**

Moral de Calatrava [material cartográfico] : Memoria explicativa de la Hoja n.º 811 / Instituto Geológico y Minero de España. – Madrid : Instituto Geológico y Minero de España, 1935 (Tip. y Lit. Coullaut)  
41 p., [2] h. de map. pleg. : il. ; 24 cm. + 1 map. pleg  
Memoria n.º 60  
Bibliografía  
SGOP-2330

## 1052

### **Morencos Tévar, Julio**

Respuesta teórica de sistemas sismómetro galvanómetro [Texto impreso] / por Julio Morencos Tévar. – [Madrid] : [s. n.], 1972  
p. 147-180 (32 p.) ; 24 cm.  
Separata de la Revista de la Real Academia de Ciencias Exactas, Físicas y Naturales de Madrid, t. LXVI, p. 147-180  
Bibliografía : p. 179  
SGOP-832

## 1053

### **Moreno Cardona, Ildefonso**

El Nuevo yacimiento de foraminíferos de Santa Inés (Málaga) [Texto impreso] / por Ildefonso Moreno Cardona. – Madrid : Instituto Lucas Mallada, 1957  
[4] p. ; 24 cm.  
Datos de publicación tomados de la cub.  
En cub. : Trabajo presentado a la 1.ª Reunión del Terciario. Sabadell, 1956  
Separata de : Cursos y conferencias del Instituto Lucas Mallada, Fasc. IV, 1957, pp. 117-120  
SGOP-691

## 1054

### **Morin, Philippe**

Les Roches plutoniques dans leurs rapports avec les gîtes minéraux [Texto impreso] : colloque en hommage au professeur Raguin pour son jubilé scientifique, 5-7 Avril 1971 / coordonné par Philippe Morin. – Paris : Masson et Cie., 1973  
403 p. : il : maps., tabs. ; 28 cm.  
Bibliografía  
ISBN 2-225-36619-6  
SGOP-827

## 1055

### **Morre - Biot, Nicole**

Constitution de quelques roches volcanique permienne de la Sierra del Cadi (Pyrenees catalanes) [Texto impreso] / N. Morre et J. Thiébaud. – [Paris] : [Société géologique de France], 1964  
p. 389 - 396 : il. ; 27 cm.  
Separata de : Bulletin de la Société géologique de France, 7.<sup>a</sup> serie, t. vi, 1964  
Bibliografía : p. 395-396  
SGOP-777

## 1056

### **Morre - Biot, Nicole**

Les Enclaves des anatexites de Rabat-Carnières (Ariège) [Texto impreso] / N. Morre et J. Thiébaud. – Toulouse : Édouard Privat, 1963  
15 p. : il.  
Separata de : Bulletin de la Société d'Histoire Naturelle de Toulouse, Tome 98, Fasc. 3-4, 1963, pp. 520-534  
Bibliografía : p. 534  
SGOP-1394

## 1057

### **Morre - Biot, Nicole**

Etude pétrographique des roches cristallines découvertes para sondages profonds entre Vosges et Morvan [Texto impreso] / Nicole Morre, Jean Thiebaut. – Besançon : Université de Besançon, 1961  
[11] p. : gráf., il  
Separata de : Annales scientifiques de l'Université de Besançon, 2.<sup>a</sup> Série, Géologie, fasc. 14, 1961, pp. 73-83  
Bibliografía : p. 83  
SGOP-1710

## 1058

### **Morre - Biot, Nicole**

La Protogine de Buez (Doubs) [Texto impreso] / Nicole Morre. – Besançon : Université de Besançon, 1962  
[5] p. : il  
Separata de : Annales scientifiques de l'Université de Besançon, 2.<sup>a</sup> Série, Géologie, fasc. 16, 1962, pp. 69-73  
Bibliografía : p. 72-73  
SGOP-1711

## 1059

### **Morre - Biot, Nicole**

Les Roches volcaniques du Trias Inférieur du versant nord des Pyrénées [Texto impreso] / N. Morre et J. Thiébaud. – [Paris] : [Société géologique de France], 1962  
p. [539] - 456 : il.  
Separata de : Bulletin de la Société géologique de France, 7.<sup>a</sup> serie, t. IV, 1962  
Bibliografía : p. 546  
SGOP-1422

## 1060

### **Morre - Biot, Nicole**

Sur la nature des laves d'un sondage de la Région de Hassi-Messaoud [Texto impreso] / N. Morre et A. M. Laude. – [Paris] : [Société géologique de France], 1966

[2] p. ; 27 cm.

Separata de : Compte rendu sommaire des séances de la Société Geologique de France, 1966, fascicule 4, séance du 25 avril 1966, page 149

SGOP-776

## 1061

### **Morre - Biot, Nicole**

Sur trois granites des sondages de Marchenoir, Boissy-sur-Saint-Yon et Courgent de la partie occidentale du bassin de Paris [Texto impreso] / N. Morre et C. Planat. – [Paris] : [Société géologique de France], 1963

p. [358] - 362 : il.

Separata de : Bulletin de la Société géologique de France, 7.<sup>a</sup> serie, t. V, 1963

Bibliografía : p. 362

SGOP-1421

## 1062

### **Moshrif, Mohamed A.**

Stratigraphy and sedimentary history of upper-lower and middle cretaceous rocks, central Saudi Arabia. – Jeddah : Deputy Ministry for Mineral Resources, 1984

20 p. : il. gráf. ; 28 cm + 2 map. pleg. – (Mineral Resources Bulletin ; 28)

Indices

Bibliografía : p. 26-28

Incluye referencias bibliográficas

SGOP-1679

## 1063

### **Motos, Federico de**

La Edad Neolítica en Vélez Blanco [Texto impreso] / por Federico de Motos. – Madrid (Hipódromo) : Museo Nacional de Ciencias Naturales : 1918

81 p. : il. ; 27 cm. – (Comisión de Investigaciones Paleontológicas y Prehistóricas. Memoria ; 19)

En la port. : Junta para la Ampliación de Estudios e Investigaciones Científicas

SGOP-256

## 1064

### **Moura, José Eduardo da Costa**

Catálogo das minas de ferro do continente [Texto impreso] / por José Eduardo da Costa Moura e José Leonardo da Silva Carvalho. – [Lisboa] : Direcção Geral de Minas e Serviços Geológicos, Serviço de Fomento Mineiro, 1952

v. <2> : il. ; 25 cm.

SGOP-593

## 1065

### **Mouterde, René (1915-2007)**

Nuevo yacimiento fosilífero del Lias Superior, cerca de Iznalloz (Provincia de Granada, Cordillera Subbética) [Texto impreso] : (nota preliminar) / Mouterde, R. y Linares, A. – Madrid : [Instituto Geológico y Minero de España], 1960

[4] p. : il. ; 24 cm.

Resumen en español, francés e inglés

Separata de : Notas y Comunicaciones del Instituto Geológico y Minero de España, n.º 58, 1960, pp. 101-104 |  
SGOP-668

## 1066

### **Mugía. Geología. 1955**

Mugía (La Coruña) [material cartográfico] : Explicación de la Hoja n.º 67 / Eugenio Torre Enciso, Juan Manuel López de Azcona, Isidro Parga Pondal ; Instituto Geológico y Minero de España. – Madrid : Instituto Geológico y Minero de España, 1955 (Tip.-Lit. Coullaut)

42 p., [24] h. de lám. ; 24 cm. + map. pleg. guard. en carp.

En otras fuentes se señalan «2 map. pleg. guard. en carp.»

Memoria n.º 247

SGOP-170

## 1067

### **Munera (Albacete). Geología. 1941**

Munera [material cartográfico] : Explicación de la Hoja n.º 764 / José de Gorostízaga y Enrique Dupuy de Lôme. – Madrid : Instituto Geológico y Minero de España, 1941 (Tip. y Lit. Coullaut)

42 p., [31] h. pleg., 1 mapa pleg. : il., fot. blanco y n., gráf. ; 24 cm.

Memoria n.º 56

Bibliografía

SGOP-2391

## 1068

### **Munuera, José María**

La Reunión Intergubernamental de Sismología e Ingeniería Sísmica de la Unesco : celebrada en París, del 21 al 30 de abril de 1964, en la sede de la UNESCO [Texto impreso] / por José M.<sup>a</sup> Munuera. – Tarragona : Urania, 1965

p. [129]-270 ; 25 cm.

Separata de : Urania, n.º 260 (jul-dic. 1964).

SGOP-532

## 1069

### **Murcia. Geología. 1951**

Murcia (Murcia y Alicante) [material cartográfico] : Explicación de la hoja 934 / Diego Templado Martínez, José Meseguer Pardo, Jose María Fernández Becerril. – Madrid : Instituto Geológico y Minero de España, 1951 (Tip. y Lit. Coullaut)

69 p., [1] h. de map. pleg. : fot. en blanco y n., gráf. ; 24 cm.

Memoria n.º 934

Bibliografía

SGOP-2365

## 1070

### **Musée Royal de l'Afrique Centrale (Tervuren, Bélgica)**

Rapport annuel [Texto impreso] = Jaarverslag : Département de Géologie et Minéralogie : 1987-1988 / Département de Géologie et de Minéralogie du Musée Royal de l'Afrique Centrale. – Tervuren, Belgique : Musée Royal de l'Afrique Centrale, 1989  
185 p. : gráf., map., tab  
Incluye referencias bibliográficas  
SGOP-1235

## 1071

### **Musée Royal de l'Afrique Centrale (Tervuren, Bélgica)**

Rapport annuel [Texto impreso] = Jaarverslag : Département de Géologie et Minéralogie : 1985-1986 / Département de Géologie et de Minéralogie du Musée Royal de l'Afrique Centrale. – Tervuren, Belgique : Musée Royal de l'Afrique Centrale, 1987  
201 p. : gráf., map., tab  
Incluye referencias bibliográficas  
SGOP-1236

## 1072

### **Musée Royal de l'Afrique Centrale (Tervuren, Bélgica)**

Rapport annuel du Département de Géologie et Minéralogie [Texto impreso] : années 1981 et 1982 / Département de Géologie et de Minéralogie du Musée Royal de l'Afrique Centrale. – Tervuren, Belgique : Musée Royal de l'Afrique Centrale, 1983  
164 p. : gráf., map., tab + [1] map. pleg  
Incluye referencias bibliográficas  
SGOP-1237

## 1073

### **Naciones Unidas. Comisión Económica y Social para Asia y el Pacífico**

Stratigraphic correlation between sedimentary basins of the ESCAP region [texto impreso] : Proceedings of the Regional special working group meetings, 1973 and 1975. Volumes III and IV. – New York : United Nations, 1976  
ix, 263 p. : il. gráf., tablas ; 30 cm. – (Mineral Resources Development Series ; 42)  
Incluye referencias bibliográficas  
SGOP-1707

## 1074

### **Nascimento, Ulpio**

Estudo dos inertes da região de Lisboa [Texto impreso] / Ulpio do Nascimento, Abel Simoes, Miguel Coelho Nunes. – Lisboa : [Laboratório Nacional de Engenharia Civil], 1958  
33 p. : il., gráf., tab., map. – (Memória / Laboratório Nacional de Engenharia Civil ; 112)  
Bibliografía : p. 33  
SGOP-2031



**1075**

**Nascimento, Ulpio**

Física dos solos [Texto impreso] : estudo dos solos de Lisboa / Úlpio Nascimento. – Lisboa : Ministério das Obras Públicas, Laboratório Nacional de Engenharia Civil, 1954

XXIII, 168 p. : il. (part col.), map., diagrs., tablas ; 25 cm. – (Publicação/ Laboratorio Nacional de Engenharia Civil ; 56)

Bibliografía

SGOP-338

**1076**

**Nascimento, Ulpio**

Identification of petrification in soils [texto impreso] / U. Nascimento, F. Branco, E. de Castro. – Lisboa : [Laboratorio Nacional da Engenharia Civil], 1966

9 p. : il. – (Memória / Laboratório Nacional de Engenharia Civil ; 281)

Bibliografía : p. 9

SGOP-1894

**1077**

**Nascimento, Ulpio**

Influence of intermediate stress upon internal friction in block masses [Texto impreso] / Ulpio Nascimento.. [et al.]. – Lisboa : [Laboratório Nacional de Engenharia Civil], 1975

16 p. : gráf. – (Memória / Laboratório Nacional de Engenharia Civil ; 461)

Bibliografía : p. 16

SGOP-1941

**1078**

**Nascimento, Ulpio**

The Mechanics of erosion in noncohesive soils [texto impreso]. – Lisboa : [Laboratorio Nacional da Engenharia Civil], 1981

15 p. : gráf. ; 25 cm. – (Memória / Laboratório Nacional de Engenharia Civil ; 561)

Paper presented at the X International Congress on Soil Mechanics and Foundation Engineering, Stockholm 1981

Bibliografía

SGOP-2101

**1079**

**Nascimento, Ulpio**

Mechanisms of internal friction in soils and rocks [Texto impreso] / Ulpio Nascimento, Homero Teixeira. – Lisboa : Laboratório Nacional de Engenharia Civil, 1977

xiii, 244 p. ; 25 cm. – (Memória / Laboratório Nacional de Engenharia Civil ; 398)

SGOP-2084

## 1080

### **Navamoricuende (Toledo). Geología. 1952**

Navamoricuende [material cartográfico] : Explicación de la Hoja n.º 602 / Juan A. Kindelán y Duany y Francisco Hernández Pacheco, Instituto Geológico y Minero de España. – Madrid : Instituto Geológico y Minero de España, 1952 (Tip.-Lit. Coullaut)  
65 p., [1] h. de map. pleg. : il. fot. en blanco y n. ; 24 cm.  
Memoria n.º 184  
SGOP-163

## 1081

### **Navarrés (Valencia). Geología. 1956**

Navarrés [material cartográfico] : Explicación de la Hoja n.º 769 / Enrique Dupuy de Lôme, Jose Meseguer Pardo ; Instituto Geológico y Minero de España. – Madrid : Instituto Geológico y Minero de España, 1956 (Imp. C. Bermejo)  
85 p., [12] h. de lám. ; 24 cm. + 2 map. pleg. guard. en carp.  
Memoria n.º 278  
SGOP-5

## 1082

### **Neiva, Cotelo J. M.**

Petrografia de alguns granitos di distrito de Bragança [Texto impreso]. – Lisboa : Coimbra Editora, 1958  
18 p, IV : il. b. y negro, tablas ; 24 cm.  
Separata de «Memorias y Noticias», n.º 45, 1958  
Trabalho do Centro de Estudos de Mineralogia e Geologia de Coimbra, da Comissao de Estudos da Energia Nuclear  
Bibliografía  
SGOP-2214

## 1083

### **Neiva, J. M. Cotelo (1917-2015)**

Subsídio para o estudo petrográfico dos granitos do distrito de Vila Real [Texto impreso] / por J. M. Cotelo Neiva e F. Gonçalves Pureza. – Coimbra : [s.n.], 1958  
16 p., [4] p. de lám. ; 25 cm.  
Separata de : Memórias e Noticias, n.º 46, 1958  
Trabalho do Centro de Estudos de Mineralogia e Geologia de Coimbra da Comissão de Estudos da energia Nuclear  
SGOP-715

## 1084

### **Neves, E. Maranhã das**

Influencia das tensoes neutras negativas nas características estruturais dos solos compactados [texto impreso] / E. Maranhã das Neves. – Lisboa : [Laboratorio Nacional da Engenharia Civil], 1971  
22 p. : il., gráf. – (Memória / Laboratório Nacional de Engenharia Civil ; 386)  
Bibliografía : p. 22  
SGOP-1978

**1085**

**Neves, J. M. Correia (n. 1929)**

Alanite, tantalite-columbite e berilo de Nampula e Alto-Ligonha (Moçambique) [Texto impreso] / por J. M. Correia Neves & R. Guedes de Carvalho. – Coimbra] : [s.n.], 1956

8 p., [1] lám. ; 25 cm.

Separata de : Memórias e Noticias, n.º 41, 1956

Bibliografía : p. 7

SGOP-417

**1086**

**Neves, J. M. Correia (n. 1929)**

Contribuição para o conhecimento dos minerais uraníferos portugueses [Texto impreso] / por J. M. Correia Neves e J. E. Lopes Nunes. – Coimbra : [s.n.], 1959

38 p., [4] p. de lám. ; 25 cm.

Separata de : Memórias e Noticias, n.º 48, 1959

Trabalho do Centro de Estudos de Mineralogia e Geología de Coimbra da Comissão de Estudos da energia Nuclear

Bibliografía : p. 37-38

SGOP-717

**1087**

**Neves, Jose Marques Correia (1929-)**

Bermanite de Mangualde (Portugal) [Texto impreso] / por J. M. Correia Neves. – Coimbra : Coimbra Editora, 1959

6 p., 1 h. : il., blanco y n. ; 25 cm.

Separata de : Memorias y Noticias, n.º 45, 1958

SGOP-2189

**1088**

**Neves, Jose Marques Correia (1929-)**

Interpretação da estrutura de algumas pseudomorfofos [Texto impreso]. – Coimbra : Tipografía da Atlántida, 1955

12 p., VI est. : il., blanco y n. ; 25 cm.

Separata de : Revista da Faculdade de Ciencias da Universidade de Coimbra, vol. XXV

SGOP-2193

**1089**

**Neves, Jose Marques Correia (1929-)**

Modificações estruturais da uranófana do Reboleiro observadas no decurso do aquecimento [Texto impreso] / por J. M. Correia Neves & J. E. Lopes Nunes. – Coimbra : Coimbra Editora, 1961

8 p., 1 h. pleg. : il. blanco y n., tablas ; 25 cm.

Separata de : Memorias y Noticias, n.º 51, 1961

SGOP-2186

## 1090

### Neves, Jose Marques Correia (1929-)

Novos minerais dos pegmatitos de Mangualde (Portugal) [Texto impreso] / por J. M. Correia Neves. – Coimbra : Coimbra Editora, 1959

14 p., 2 h. : il., blanco y n. ; 25 cm.

Separata de : Memorias y Noticias, n.º 46, 1958

SGOP-2190

## 1091

### Neves, Jose Marques Correia (1929-)

Piromorfite de Quinzo-Damba (Angola) [Texto impreso] / por J. M. Correia Neves. – Coimbra : Coimbra Editora, 1959

7 p., 1 h. : il., blanco y n. ; 25 cm.

Separata de : Memorias y Noticias, n.º 45, 1958

SGOP-2191

## 1092

### Nonn, Henri

Presentación de algunos depósitos superficiales recientes en Galicia occidental [Texto impreso] / por H. Nonn. – Madrid : Instituto Geológico y Minero de España, 1967

17 p. : il. ; 24 cm. – (Trabajos del Laboratorio Geológico de Lage ; 25)

Separata de : Notas y comunicaciones del Instituto Geológico y Minero de España, n.º 95, año 1967, pp. 89-105

Bibliografía : p. 105

SGOP-422

## 1093

### Nonn, Henri

Primeros resultados geomorfológicos y palinológicos referentes a la cuenca de Puentes de García Rodríguez (Galicia) [Texto impreso] / por H. Nonn y J. Medus. – [Madrid] : [Instituto Geológico y Minero de España], 1963

[8] p. : il. ; 24 cm. – (Trabajos del Laboratorio Geológico de Lage ; 15)

Separata de : Notas y comunicaciones del Instituto Geológico y Minero de España, n 71, III trimestre, 1963 ; p. 87 - 94

SGOP-509

## 1094

### Nonn, Henri

Los sedimentos modernos de la Ría de Arosa [Texto impreso] : algunas conclusiones geológicas / por H. Nonn. – [Madrid] : [Instituto Geológico y Minero de España], 1964

pp. [144]-155 p. : il. ; 24 cm. – (Trabajos del Laboratorio Geológico de Lage ; 16)

Separata de : Notas y comunicaciones del Instituto Geológico y Minero de España, n 74

Bibliografía : p. 155

SGOP-510

## 1095

### **Obermaier, Hugo (1877-1946)**

Contribución al estudio del glaciario cuaternario del Sierra de Gredos [Texto impreso] / por Hugo Obermaier ; en colaboración de Juan Carandell. – Madrid : Museo Nacional de Ciencias Naturales, 1916

54 p. 14 h. de lám., [2] h. pleg. : il. ; 24 cm. – (Trabajos del Museo Nacional de Ciencias Naturales. Serie geológica ; 14)

Precede al título : Junta para la Ampliación de Estudios e Investigaciones Científicas  
SGOP-467

## 1096

### **Obermaier, Hugo (1877-1946)**

Estudio de los glaciares de los Picos de Europa [Texto impreso] / por Hugo Obermaier. – Madrid : Museo Nacional de Ciencias Naturales, 1914

41 p., XV p. de lám., 1 h., 1 map. pleg. : il. ; 23 cm. – (Trabajos del Museo Nacional de Ciencias Naturales. Serie geológica ; 9)

En la portada : Junta para la Ampliación de Estudios e Investigaciones Científicas,  
Instituto Nacional de Ciencias Físico-Naturales  
SGOP-269

## 1097

### **Obermaier, Hugo (1877-1946)**

Los Glaciares cuaternarios de la Sierra de Guadarrama [Texto impreso] / por Hugo Obermaier y Juan Carandell. – Madrid : [Museo Nacional de Ciencias Naturales], 1917

94 p., XVI lám., [1] h. de map. pleg. ; 24 cm. – (Trabajos del Museo Nacional de Ciencias Naturales. Serie geológica ; 19)

En la portada : Junta para la Ampliación de Estudios e Investigaciones Científicas  
SGOP-232

## 1098

### **Obermaier, Hugo (1877-1946)**

Los Glaciares cuaternarios de Sierra Nevada [Texto impreso] / por Hugo Obermaier con la colaboración de Juan Carandell. – Madrid : [Museo Nacional de Ciencias Naturales], 1916

86 p., XII lám., [1] h. de map. pleg. ; 24 cm. – (Trabajos del Museo Nacional de Ciencias Naturales. Serie geológica ; 17)

En la portada : Junta para la Ampliación de Estudios e Investigaciones Científicas  
SGOP-671

## 1099

### **Obermaier, Hugo (1877-1946)**

Las pinturas rupestres del Barranco de Valltorta (Castellón) [Texto impreso] / por Hugo Obermaier y Paul Wernert. – Madrid (Hipódromo) : Museo Nacional de Ciencias Naturales : 1919

134 p., XXVI h. pleg. de lám. : il. ; 27 cm. – (Comisión de Investigaciones Paleontológicas y Prehistóricas. Memoria ; 23)

En la port. : Junta para la Ampliación de Estudios e Investigaciones Científicas  
SGOP-237

## 1100

### **Onteniente. Geología. 1954**

Onteniente (Valencia y Alicante) [material cartográfico] : Explicación de la Hoja n.º 820 / Enrique Dupuy, José Meseguer Pardo ; Instituto Geológico y Minero de España. – Madrid : Instituto Geológico y Minero de España, 1954 (Tip.-Lit. Coullaut)

87 p., [11] h. de lám., [1] h. pleg. de map. ; 24 cm.

En otras fuentes se señalan «2] h. pleg. de map.»

Memoria n.º 242

SGOP-138

## 1101

### **Ontur (Albacete). Geología. 1961**

Ontur (Albacete-Murcia) [material cartográfico] : Explicación de la Hoja n.º 844 / Enrique Dupuy de Lôme, Antonio Marín de la Bárcena ; Instituto Geológico y Minero de España. – Madrid : Instituto Geológico y Minero de España, 1961 (Tip.-Lit. Coullaut)

86 p., [10] p. de lám., [1] h. pleg. ; 24 cm. + 2 map. pleg. guard. en carp.

Memoria n.º 333 H

D.L. M. 6225-1958

SGOP-70

## 1102

### **Open University Course Team**

Geophysys [texto impreso] : Geophysical Studies : Science : a second level course / prepared by an Open University Course Team. – Walton Hall, England : Open University, 1973

159 p. : gráf., tab., map. + [1] map. pleg

Incluye referencias bibliográficas

ISBN 0-335-02351-7

SGOP-1252

## 1103

### **Orihuela (Alicante). Geología. 1951**

Orihuela (Murcia y Alicante) [material cartográfico] : Explicación de la Hoja n.º 913 / Enrique Dupuy de Lôme, Antonio Almela Samper, José Meseguer Pardo ; Instituto Geológico y Minero de España. – Madrid : Instituto Geológico y Minero de España, 1951 (Tip.-Lit. Coullaut)

88 p., [12] h. de lám., [1] h. pleg. de map. : il. ; 24 cm.

Deteriorado

En otras fuentes se señalan «2] h. pleg. de map.»

Memoria n.º 172

SGOP-153

## 1104

### **Orozco (Vizcaya). Geología. 1953**

Orozco (Vizcaya, Álava, Burgos) [material cartográfico] : Explicación de la Hoja n.º 86 / Antonio Almela Samper. [et al] Instituto Geológico y Minero de España. – Madrid : Instituto Geológico y Minero de España, 1953 (Tip.-Lit. Coullaut)

44 p., [5] h. de lám., [1] h. pleg. de map. : il. ; 24 cm.

En otras fuentes se señalan «2] h. pleg. de map.»

Memoria n.º 201

SGOP-31

## 1105

### **Orueta y Duarte, Domingo de (1862-1926)**

Estudio geológico y petrográfico de la Serranía de Ronda. Texto [Texto impreso] / por Domingo de Orueta. – Madrid : [Instituto Geológico de España], 1917

571 p. ; 28 cm. – (Memorias del Instituto Geológico y Minero de España)

Notas bibliográficas : p. 1-[76]

SGOP-483

## 1106

### **Orueta y Duarte, Domingo de (1862-1926)**

La Serranía de Ronda [Texto impreso] / par Domingo de Orueta y Duarte et E. Rubio. – Madrid : [Instituto Geológico de España], 1926

170 p., 23 lám., 3 maps. pleg : il ; 21 cm.

Precede al tít. : Excursión A-2. XIV Congreso Geológico Internacional. Madrid, 1926

SGOP-206

## 1107

### **Os de Balaguer (Lérida). Geología. 1960**

Os de Balaguer (Huesca, Lérida) [material cartográfico] : Explicación de la Hoja n.º 327 / Juan Enrique Coma, Antonio Almela ; Instituto Geológico y Minero de España. – Madrid : Instituto Geológico y Minero de España, 1960 (Tip.-Lit. Coullaut)

83 p., [13] h. de lám. ; 24 cm. + 2 map. pleg. guard. en carp.

Memoria n.º 322

D.L. M. 6225-1958

SGOP-64

## 1108

### **Palacio de Doñana (Huelva). Geología. 1952**

Palacio de Doñana. Las Marismillas (Cádiz, Sevilla y Huelva) [material cartográfico] : Explicación de la Hoja n.º 1033 / Juan Gavala y Laborde ; Instituto Geológico y Minero de España. – Madrid : Instituto Geológico y Minero de España, 1952 (Tip.-Lit. Coullaut)

68 p., III, [24] h. de lám. ; 24 cm.

En otras fuentes se señala «[1] h. pleg. de map»

Memoria n.º 129

SGOP-93

## 1109

### **Palacios y Sáenz, Pedro (1887-1921)**

Descripción física, geológica y agrológica de la provincia de Soria [Texto impreso] / por Pedro Palacios. – Madrid : [s.n.], 1890 (Imp. y Fund. de Manuel Tello)

558 p., 3 h. de lám., 3 h. pleg. de map. : il. ; 26 cm. – (Memorias de la Comisión del Mapa Geológico de España)

SGOP-193

## 1110

### **Palain, Christian**

Une Serie detritique terrigene les «grès de silves» : trias et lias inférieur du Portugal [Texto impreso] / par Christian Palain. – Lisboa : Serviços Geológicos de Portugal, 1976

377 p., xxxix h, de lám. : il. ; 33 cm. – (Memória / Serviços Geologicos de Portugal. Nova Série ; 25)

Bibliografía : p. [366]-377

SGOP-1610

## 1111

### **Palma (Mallorca). Geología. 1963**

Palma (Mallorca) [material cartográfico] : Explicación de la Hoja n.º 698 / B. Escandell y G. Colom. – Madrid : Instituto Geológico y Minero de España, 1963 (Tip. y Lit. Coullaut)

96 p., [6] h.de lám., : il., fot. blanco y n., gráf. ; 24 cm. + 1 map. pleg

Memoria n.º 354 H

Bibliografía

D.L. M. 6225-1958

SGOP-2400

## 1112

### **Pamplona. Geología. 1949**

Pamplona [material cartográfico] : Explicación de la Hoja n.º 141 / Joaquín Mendizábal, Máximo Ruiz de Gaona ; Instituto Geológico y Minero de España. – Madrid : Instituto Geológico y Minero de España, 1949 (Tip.-Lit. Coullaut)

36 p., [5] h. de lám., [1] h. pleg. de map. ; 24 cm.

En otras fuentes se señalan «[2] h. pleg. de map.»

Memoria n.º 118

SGOP-105

## 1113

### **Pan, Ismael del (1889-1968)**

Paleografía de los mamíferos cuaternarios de Europa y norte de África [Texto impreso] / por Ismael del Pan. – Madrid (Hipódromo) : Museo Nacional de Ciencias Naturales : 1919

99 p., IX h. de lám ; 27 cm. – (Comisión de Investigaciones Paleontológicas y Prehistóricas. Memoria ; 21)

En la port. : Junta para la Ampliación de Estudios e Investigaciones Científicas

SGOP-242

## 1114

### **Pannekoek, A. J.**

Additional geomorphological data on the ría area of western Galicia (Spain) [Texto impreso] / by A.J. Pannekoek. – [Leiden] : [s.n.], 1970

[10] p. : map. ; 27 cm.

Resumen en inglés, español y francés

Separata de : Leidse Geologische Mededelingen, vol. 37, 1970, pp. 185-194

Bibliografía : p. 194

SGOP-906



**1115**

**Pannekoek, A. J.**

Die jungtertiäre morphologisch-tektonische Entwicklungsgeschichte der östlichen Pyrenäen [Texto impreso] / von A.J. Pannekoek. – [S.l.] : [s.n.], 1937  
25 p. : il. ; 25 cm. – (Géologie de la Méditerranée Occidentale ; Vol. III ; n.º 4 ; partie D)  
Bibliografía : p. 25  
SGOP-327

**1116**

**Panzer, Wolfgang**

Die entwicklung der täler kataloniens [Texto impreso] / von Wolfgang Panzer. – [S.l.] : [s.n.], 1933  
36 p., 4 p. de lám. : il. ; 25 cm. – (Géologie de la Méditerranée Occidentale ; Vol. III ; n.º 21 ; partie III)  
SGOP-330

**1117**

**Paradela, Pedro Lopes**

Uma Alteração na aparelhagem de prospecção sísmica do Serviço de Fomento Mineiro [Texto impreso]. – Porto (Marânus), 1955  
14, [2] p. : graf. ; 25 cm.  
Separata de : Estudos, Notas e Trabalhos do Serviço de Fomento Mineiro, fasc. 1-2, Vol. X  
Bibliografía  
En : Estudos, Notas e Trabalhos do Serviço de Fomento Mineiro = ISSN 0370-0607  
SGOP-2219

**1118**

**Parga Pondal, Isidro (1900-1986). – Oya. Geología. 1950**

Oya (Pontevedra) [material cartográfico] : Explicación de la Hoja n.º 260 / Isidro Parga Pondal, Juan Manuel López de Azcona, Eugenio Torre Enciso ; Instituto Geológico y Minero de España. – Madrid : Instituto Geológico y Minero de España, 1954 (Tip.-Lit. Coullaut)  
28 p., [14] h. de lám. ; 24 cm.  
En otras fuentes se señalan «[1] h. pleg. de map.»  
Memoria n.º 224  
SGOP-24

**1119**

**Pastrana (Guadalajara). Geología. 1950**

Pastrana [material cartográfico] : Explicación de la Hoja n.º 561 / Juan Antonio Kindelan y Duany, Instituto Geológico y Minero de España. – Madrid : Instituto Geológico y Minero de España, 1950 (Tip. y Lit. Coullaut)  
34 p., [1] h. de map. pleg. : fot. blanco y n., gráf. ; 24 cm.  
Memoria n.º 138  
Bibliografía  
SGOP-2359

## 1120

### **Pedro, J. Oliveira**

Structural analysis including deformability of foundations by finite elements [Texto impreso] / J. O. Pedro, J. M. Castel-Branco Falcao, L. R. Sousa. – Lisboa : [Laboratório Nacional de Engenharia Civil], 1972

12 p. : gráf., tab. – (Memória / Laboratório Nacional de Engenharia Civil ; 416)

Resumen en portugués

Bibliografía : p. [13]

SGOP-1864

## 1121

### **Peñañiel. Geología. 1955**

Peñañiel (Valladolid) [material cartográfico] : Explicación de la Hoja n.º 374 / Maximino San Miguel, Alfonso de Alvarado, Enrique Ramírez y Ramírez ; Instituto Geológico y Minero de España. – Madrid : Instituto Geológico y Minero de España, 1955 (Imp. C Bermejo)

64 p., XVI h de lám, [1] h. pleg. de map. ; 24 cm.

Memoria n.º 249

SGOP-92

## 1122

### **Peñaranda de Duero (Burgos). Geología. 1954**

Peñaranda de Duero (Burgos y Soria) [material cartográfico] : Explicación de la Hoja n.º 347 / Maximino San Miguel, Antonio Comba Sigüenza ; Instituto Geológico y Minero de España. – Madrid : Instituto Geológico y Minero de España, 1954 (Tip.-Lit. Coullaut)

66 p., [15] h. de lám., [1] h. pleg. de map. ; 24 cm. – (Mapa Geológico de España Escala 1 : 50.000)

Memoria n.º 226

SGOP-126

## 1123

### **Peñas de San Pedro (Albacete). Geología. 1933**

Peñas de San Pedro [material cartográfico] : Memoria explicativa de la Hoja n.º 816 / Enrique Dupuy, José Gorostizaga, Pedro de Novo ; Instituto Geológico y Minero de España. – Madrid : Instituto Geológico y Minero de España, 1933 (Tip. y Lit. Coullaut)

51 p., [11] h. de lám., [4] h. pleg. de map. ; 24 cm.

Memoria n.º 47

SGOP-142

## 1124

### **Peralta (Navarra). Geología. 1933**

Peralta [material cartográfico] : Memoria explicativa de la Hoja n.º 206 / Alfonso del Valle, Manuel Cincunegui, Joaquín Mendizábal ; Instituto Geológico y Minero de España. – Madrid : Instituto Geológico y Minero de España, 1933 (Tip. y Lit. Coullaut)

24 p., [5] h. de lám., [2] h. pleg. de map. ; 24 cm.

En cub. : «1934»

Memoria n.º 53

SGOP-71

**1125**

**Perejón, Antonio**

Estudio paleontológico y bioestratigráfico de los arqueociatidos de Sierra Morena (S.W. de España) [Texto impreso] / A. Perejón. – Madrid : [Universidad Complutense], 1974

[2] p. ; 22 cm.

Editorial tomada de fuentes externas

Separata de : «COL-PA» n.º 25, 1974, pp. 11-12

SGOP-502

**1126**

**Pérez, Pilar-Julia**

Factores etiológicos en la producción de lesiones óseas [Texto impreso] / Pilar-Julia Pérez Pérez. – Madrid : [Universidad Complutense], 1974

[2] p. ; 22 cm.

Editorial tomada de fuentes externas

Separata de : «COL-PA» n.º 25, 1974

SGOP-505

**1127**

**Peyre, Yves**

La 'série du Pédroso', série type d'une zone paléogéographique nouvelle dans le Jurassique des Cordillères Bétiques [Texto impreso] / par Yves Peyre. – Paris : Gauthier-Villars, 1960

[3] p. ; 24 cm.

Separata de : Comptes rendus des séances de l'Académie des Sciences, t. 251, 1960, pp. 1883-1885

Bibliografía

SGOP-688

**1128**

**Phemister, James (1893-1986)**

Scotland [Texto impreso] : The Northern Highlands / by J. Phemister. – 2nd. ed. – Edinburgh : HMSO, 1948

VI, 98 p., VIII h. de lám. : il., mapas ; 24 cm. – (British Regional Geology)

En cub. : Department of Scientific and Industrial Research. Geological Survey and Museum

Bibliografía

SGOP-267

**1129**

**Piedrabuena (Ciudad Real). Geología. 1932**

Piedrabuena [material cartográfico] : Memoria explicativa de la Hoja n.º 759 / Instituto Geológico y Minero de España. – Madrid : Instituto Geológico y Minero de España, 1932 (Tip. y Lit. Coullaut)

45 p., [1] h. de map., [1] plan. pleg. : il. ; 24 cm.

Memoria n.º 34

Bibliografía

SGOP-2321

## 1130

### **Pino de Valencia (Cáceres). Geología. 1951**

Pino de Valencia (Cáceres) [material cartográfico] : Explicación de la hoja 726 / Ismael Roso de Luna, Francisco Hernández Pacheco, Instituto Geológico y Minero de España. – Madrid : Instituto Geológico y Minero de España, 1951 (Tip. y Lit. Coullaut)  
48 p., [6] h, [1] h. de map. pleg. : fot. en blanco y n., gráf. ; 24 cm.  
Memoria n.º 161  
Bibliografía  
SGOP-2364

## 1131

### **Piña de Rubies, S.**

Litoquímica de la Sierra Kalpak-Kazansky (Rusia) [Texto impreso] / por S. Piña de Rubies ; Micrografía por L. Duparc y R. Sabot. – Madrid : [Museo Nacional de Ciencias Naturales] : 1916  
40 p. : il. ; 24 cm. – (Trabajos del Museo Nacional de Ciencias Naturales. Serie geológica ; 16)  
En la port. : Junta para la Ampliación de Estudios e Investigaciones Científicas  
SGOP-271

## 1132

### **Pitkin, James A. (1931-)**

Airborne measurements of terrestrial radioactivity as an aid to geologic mapping [Texto impreso] / by James A. Pitkin. – Washington : United States Government Printing Office, 1968  
III, 29 p. : il., maps. ; 29 cm. – (Geological Survey professional paper ; 516-F)  
(Geophysical field investigations)  
«Prepared on behalf of the U.S. Atomic Energy Commission»  
Bibliography : p. 27-29  
SGOP-985

## 1133

### **Plafker, George (1929-)**

Effects of the earthquake of March 27, 1964 on various communities : a description of the damage, principally from waves, vertical tectonic movements, and seismic vibration, to inhabited places throughout the earthquake-affected part of Alaska / by George Plafker. [et al.]. – Washington : United States Government Printing Office, 1969  
v, 50 p. : il. : fot., maps. ; 29 cm. – (Geological Survey professional paper ; 542-G) (The Alaska earthquake, March 27, 1964 : effects on communities)  
Bibliography : p. 49-50  
SGOP-995

## 1134

### **Plakfer, George**

Tectonics of the March 27, 1964 Alaska earthquake [Texto impreso]. – Washington : United States Government Printing Office, 1969  
vii, 74 p. : il., gráf. ; ; 29 cm + 2 h. de map. pleg. – (Geological Survey professional paper ; 543-1)  
Precede al título : The Alaska earthquake, march, 1964 : regional effects  
Bibliografía : p. 71-74  
SGOP-1283

### 1135

#### **Poidevin, J.-L.**

Le Proterozoïque supérieur de la République Centrafricaine [Texto impreso] / J.-L. Poidevin. – Tervuren, Belgique : Musée Royal de l'Afrique Centrale, 1985  
IX, 75 p. : il., map. – (Annalen. Reeks in-8o. Geologische wetenschappen ; 91) (Annales. Série in-8o, Sciences géologiques ; 91)  
Incluye referencias bibliográficas  
SGOP-1234

### 1136

#### **Polientes (Santander). Geología. 1955**

Polientes (Santander, Palencia, Burgos) [material cartográfico] : Explicación de la Hoja n.º 134 / Antonio Almela Samper, Antonio Comba Sigüenza, Instituto Geológico y Minero de España. – Madrid : Instituto Geológico y Minero de España, 1955 (Tip.-Lit. Coullaut)  
38 p., [15] h. de lám., [1] h. pleg. de map. : il. ; 24 cm.  
En otras fuentes se señalan «[2] h. pleg. de map.»  
Memoria n.º 248  
SGOP-17

### 1137

#### **Pollensa (Baleares). Geología. 1961**

Pollensa (Mallorca) [material cartográfico] : Explicación de la Hoja n.º 644 / Bartolomé Escandell, Guillermo Colom Casanovas, Antonio Almela y Samper ; Instituto Geológico y Minero de España. – Madrid : Instituto Geológico y Minero de España, 1961 (Imp. C. Bermejo)  
51 p., [27] h. de lám. (algunas pleg.) ; 24 cm. + map. pleg. guard. en carp.  
Memoria n.º 331 H  
D.L. M. 6225-1958  
SGOP-156

### 1138

#### **Porreras (Mallorca). Geología. 1962**

Porreras (Mallorca) [material cartográfico] : Explicación de la Hoja n.º 699 / B. Escandell, y G. Colom. – Madrid : Instituto Geológico y Minero de España, 1962 (Tip. y Lit. Coullaut)  
80 p., [10] h. de lám. : il., fot. blanco y n., gráf. ; 24 cm. + 1 mapa pleg.  
Memoria n.º 340 H  
Bibliografía  
D.L. M. 6225-1958  
SGOP-2394

### 1139

#### **Portugal. Direcção Geral de Minas e Serviços Geológicos. Serviço de Fomento Mineiro**

I Congresso Hispano-Luso-Americano de Geología Económica [Texto impreso] : Madrid-Lisboa : Setembro de 1971 / Serviço de Fomento Mineiro. – [Lisboa] : Direcção Geral de Minas e Serviços Geológicos, Serviço de Fomento Mineiro, 1972  
1 v. – (Estudos, Notas e Trabalhos / Serviço de Fomento Mineiro ; Vol. XXI. Fasc., 3-4)  
Incluye referencias bibliográficas  
SGOP-1388

## 1140

### **Posadas (Córdoba). Geología. 1931**

Posadas [material cartográfico] : Memoria explicativa de la Hoja n.º 943 / Juan Gavala Laborde, Antonio Carbonell, Javier Milans del Bosch ; Instituto Geológico y Minero de España. – Madrid : Instituto Geológico y Minero de España, 1931 (Tip. y Lit. Coullaut)  
72 p., [7] h. de lám., [3] h. pleg. de map. ; 24 cm.  
Memoria n.º 29  
SGOP-133

## 1141

### **Prádanos de Ojeda. Geología. 1956**

Prádanos de Ojeda (Palencia) [material cartográfico] : Explicación de la Hoja n.º 133 / Antonio Almela y Samper, Luis Badillo ; Instituto Geológico y Minero de España. – Madrid : Instituto Geológico y Minero de España, 1956 (impresor C. Bermejo)  
44 p., [10] h. de lám. ; 24 cm. + map. pleg. guard. en carp.  
Memoria n.º 265  
SGOP-29

## 1142

### **Pratsch, Johann Cristian**

Stratigraphisch-tektonische Untersuchungen im Mesozoikum von Algarve (Südportugal) [Texto impreso] / von Johann-Christian Pratsch : Mit 2 tafeln und 14 Abbildungen. – Hannover : Amt für Bodenforschung, 1958  
124 p., 4 p. : il., gráf. ; 24 cm. – (Beihefte zum Geologischen Jahrbuch ; 30)  
SGOP-2168

## 1143

### **Pringle, John (1877-)**

Scotland [texto impreso] / by J. Pringle. – 2nd. ed. rev. – Edinburgh : HMSO, 1948  
IV, 87 p., VII p. de lám. : il., mapas ; 24 cm. – (British Regional Geology)  
En cub. : Department of Scientific and Industrial Research. Geological Survey and Museum  
Bibliografía  
SGOP-266

## 1144

### **Proaza. Geología. 1956**

Proaza (Asturias) [material cartográfico] : Explicación de la Hoja n.º 52 / Antonio Almela Samper, Santiago García-Fuente, José María Ríos García ; Instituto Geológico y Minero de España. – Madrid : Instituto Geológico y Minero de España, 1956 (Tip.-Lit. Coullaut)  
77 p., 64 h de lám., [2] h. pleg. ; 24 cm. + map. pleg. guard. en carp.  
Memoria n.º 264  
SGOP-168

## 1145

### **Puga, Encarnación**

Albite filonienne et albitisation dans les formations métamorphiques de la Sierra Nevada (Cordillères Bétiques, Espagne) [Texto impreso] / Note de Encarnación Puga et José-María Fontboté. – [Paris] : [Académie de sciences], 1966

4 p. ; 32 cm.

Publicado en : C.R. Acad. Sc. Paris, t. 263, p. 13-15 (4 juillet 1966). Série D  
SGOP-310

## 1146

### **Puga, Encarnación**

Caracterización petrológica del Tramo de la Caldera en la serie de Sierra Nevada (Cordilleras Béticas) [Texto impreso] / por E. Puga, J.M. Fontbote y J.L. Martín-Vivaldi. – [S.l.] : [s.n.], 1968

[19] p. : lám., map. ; 28 cm.

Precede al título : Estudio de minerales y rocas

Resumen en español, francés e inglés

Separata de : Boletín Geológico y Minero, T. LXXIX-IV, 1968, pp. 388-406

Bibliografía

SGOP-1031

## 1147

### **Puga, Encarnación**

Sur l'origine des gneiss de la Sierra Nevada (Grenade, Espagne) [Texto impreso] / Note de Encarnación Puga et José-María Fontboté. – [Paris] : [Académie de sciences], 1966

4 p. ; 32 cm.

Publicado en : C.R. Acad. Sc. Paris, t. 262, p. 2681-2684 (27 juin 1966). Série D

SGOP-311

## 1148

### **Puig y Larraz, Gabriel**

Descripción física y geológica de la provincia de Zamora [Texto impreso] / por Gabriel Puig y Larraz. – Madrid : [s.n.], 1883 (Imp. y Fund. de Manuel Tello)

488 p., 2 h. pleg. de map. ; 26 cm. – (Memorias de la Comisión del Mapa Geológico de España)

SGOP-191

## 1149

### **Puigreig. Geología. 1950**

Puigreig (Barcelona) [material cartográfico] : Explicación de la Hoja n.º 331 / Agustín de Larragán y Alfaro, José Ramón Ballester Calatayud ; Instituto Geológico y Minero de España ; con la colaboración de la Excm. Diputación Provincial de Barcelona. – Madrid : Instituto Geológico y Minero de España, 1950 (Tip.-Lit. Coullaut)

56 p., [10] h. de lám. (1 pleg.), [1] h. pleg. de map. : il. ; 24 cm.

En otras fuentes se señalan «[2] h. pleg. de map.»

Memoria n.º 136

SGOP-49

**1150**

**Pureza, F. Gonçalves**

Contribuição para o estudo petrográfico dos granitos do Minho [Texto impreso] / por Fausto Gonçalves Pureza. – Coimbra : [s.n.], 1959  
14 p., [5] p. de lám. ; 25 cm.  
Separata de : Memórias e Noticias, n.º 47, 1959  
Trabalho do Centro de Estudos de Mineralogia e Geologia de Coimbra da Comissão de Estudos da energia Nuclear  
SGOP-718

**1151**

**Pureza, F. Gonçalves**

Contribution á l'étude des sables des plages du Nord du Portugal [Texto impreso] / F. Gonçalves Pureza & A. Mendonça Araujo. – Coimbra : Tipografia da Atlântida, 1956  
27 p. : tablas ; 25 cm.  
Separata de : Revista da Faculdade de Ciencias da Universidade de Coimbra, vol. XXV  
SGOP-2192

**1152**

**Pureza, F. Gonçalves**

Granulometria e minerais pesados das areias das praias de entre o Porto e a Figueira da Foz [Texto impreso] / por Gonçalves Pureza & Abel Mendonça de Araújo. – Coimbra] : [s.n.], 1956  
7 p., [2] h. pleg. ; 25 cm.  
Separata de : Memórias e Noticias, n.º 41, 1956  
SGOP-413

**1153**

**Pureza, F. Gonçalves**

Minerais pesados dos depósitos detriticos de Boucela, Urgueiros e Cruto (Braga) [Texto impreso] / por Gonçalves Pureza. – Coimbra] : [s.n.], 1956  
6 p. ; 25 cm.  
Separata de : Memórias e Noticias, n.º 41, 1956  
SGOP-415

**1154**

**Pureza, F. Gonçalves**

Pórfiro granítico de Leirós (Vila Real) [Texto impreso]. – Coimbra : Coimbra Editora, 1961  
7 p., 2 h., : il. blanco y n ; 25 cm.  
Separata de : Memorias y Noticias, n.º 51, 1961  
SGOP-2184

**1155**

**Pureza, F. Gonçalves**

Sands of the beach of the island of Porto Santo [Texto impreso]. – Coimbra : Coimbra Editora, 1959  
12 p. : il., gráf. ; 24 cm.  
Separata de Memorias y Noticias, n.º 51, 1961  
Trabalho do Centro de Estudos de Mineralogia e Geologia de Coimbra, da Commisao de Estudos da Energia Nuclear  
Bibliografia  
SGOP-2211



**1156**

**Rabbitt, Mary C.**

The Colorado River Region and John Wesley Powell [Texto impreso] / M. C. Rabbitt..[et al.]. – Washington : United States Government Printing Office, 1969

145 p. : il. : fot., maps. ; 30 cm. – (Geological Survey professional paper ; 669)

Bibliografía

SGOP-637

**1157**

**Radelli, Luigi**

Géologie des Andes colombiennes [Texto impreso] / Luigi Radelli. – Grenoble : Faculté des Sciences Université de Grenoble, 1967

457 p. : gráf., tab. – (Mémoires / Faculté des Sciences de Grenoble ; 6)

Incluye referencias bibliográficas

SGOP-1242

**1158**

**Raleigh, C. B.**

Faulting and crustal stress at Rengely, Colorado [Texto impreso] / C. B. Raleigh, J. H. Healy, J. D. Bredehoeft. – Washington, D.C. : American Geophysical Union, Cop. 1972

[10] h. : gráf., map

Reprinted from Geophysical Monograph Series, Vol. 16, pp. 275-284

SGOP-1374

**1159**

**Ramírez del Pozo, José**

Bioestratigrafía y Microfacies del Jurásico y Cretácico del Norte de España (Región cantábrica) [Texto impreso] / por José Ramírez del Pozo. – Madrid : Departamento de Publicaciones del Instituto Geológico y Minero, 1971

3 v. : il., fot. ; 25 cm. – (Memoria del Instituto Geológico y Minero de España ; 78)

Bibliografía e índices

D.L. M. 14474-1971

SGOP-646

**1160**

**Ramos Ruiz, Amparo (1949-1995)**

Estratigrafía del Pérmico y Triásico al oeste de Molina de Aragón (prov. de Guadalajara) [Texto impreso] / Amparo Ramos. – Madrid : Departamento de Estratigrafía y Geología Histórica, Universidad Complutense : Departamento de Geología Económica, Consejo Superior de Investigaciones Científicas, 1979

313 p., 18 h. de lám. : il. ; 29 cm. – (Seminarios de Estratigrafía. Serie Monografías ; 6)

Tesis-Universidad Complutense de Madrid, 1979

Bibliografía : p. 301-313

D.L. M 17579-1970

SGOP-1050

**1161**

**Read, Herbert Harold (1889-1970)**

The Grampian highlands [texto impreso] / by H. H. Read. – 2nd. ed. / revised by A. G. MacGregor. – Edinburgh : HMSO, 1948

83 p. : il. bl. y n., mapas ; 24 cm. – (British Regional Geology)

En cub. : Department of Scientific and Industrial Research. Geological Survey and Museum

SGOP-2

**1162**

**Real, Fernando**

Intrusões kimberlíticas da Lunda [Texto impreso] : contribuição para o conhecimento do karroo de Angola / por Fernando Real. – Lisboa : Serviços Geológicos, 1959

116 p., XXXII h. de lám., map. pleg. ; 33 cm. – (Memória / Serviços Geológicos de Portugal. Nova Série ; 5)

SGOP-766

**1163**

**Real Sociedad Española de Historia Natural**

Yebala y el bajo Lucus [Texto impreso] : expedición de Abril-Junio de 1913. – Madrid : Real Sociedad Española de Historia Natural, 1914 (Imprenta de Fortanet)

XXXVIII, 320 p., [1] h. pleg. de map. : il. ; 22 cm.

SGOP-859

**1164**

**Reguant, Salvador**

Nomenclatura cronoestratigráfica [Texto impreso] : (ensayo de síntesis) / por Salvador Reguant. – Madrid : Asociación de Geólogos Españoles, [ca. 1975]

[1], 15, [2] h. ; 30 cm.

Ejemplar mecanografiado

SGOP-309

**1165**

**Reich, Hermann**

Geophysikalische Untersuchungen im Ries und Vorries und deren geologische Deutung [Texto impreso] : mit 1 Tafel und 41 Abbildungen / von Hermann Reich und Wilhelm Horrix. – Hannover : Amt für Bodenforschung, 1955

119 p., 1 map. pleg. : il., gráf. ; 24 cm. – (Beihefte zum Geologischen Jahrbuch ; 19)

SGOP-2167

**1166**

**Reunión sobre Geología de Galicia y Norte de Portugal (1.<sup>a</sup> 1965. Santiago de Compostela)**

Contribuciones a la primera reunión sobre Geología de Galicia y Norte de Portugal [Texto impreso]. – [Leiden] : [s.n.], 1966

[118] p. : il., ; 27 cm.

Separata de : Leidse Geologische Mededelingen», deel 36, 1966, Blz. 205-320.

SGOP-345

## 1167

### **Reunión sobre Geología del N.W. de la Península Ibérica (3.ª 1969). Santiago de Compostela (España) y Braga (Portugal))**

Contribuciones a la III.º Reunión sobre Geología del N.W. de la Península Ibérica (1969)  
[Texto impreso] / [Grupo de Geólogos del Noroeste de la Península Ibérica]. – [S. l.] : [s. n.], 1970  
xii, 190 p. : il. ; 28 cm.  
Precede al tít. : Laboratorio Geológico de Lage (La Coruña-España)  
Separata de : Boletín Geológico y Minero, T. 81, fasc. II-III, 1970  
Bibliografía  
SGOP-1009

## 1168

### **Reus (Tarragona). Geología. 1952**

Reus [material cartográfico] : Explicación de la Hoja n.º 472 / Alfonso de Alvarado, Maximino San Miguel de la Cámara, José Ramón Bataller Calatayud. – Madrid : Instituto Geológico y Minero de España, 1952 (Tip. y Lit. Coullaut)  
95 p., [1 ] XXXV h. de lám., [1] h. de map. pleg : il., fot. blanco y n., ; 24 cm.  
Memoria n.º 183  
Bibliografía  
SGOP-2356

## 1169

### **Rey, Jacques (1940-)**

Recherches géologiques sur le Crétacé Inférieur de l'Estremadura (Portugal) [Texto impreso] / par Jacques Rey. – Lisboa : Serviços Geológicos de Portugal, 1972  
477 p., xxii h, de lám. : il., maps. ; 33 cm. – (Memória / Serviços Geológicos de Portugal. Nova Série ; 21)  
Bibliografía : p. 465-472  
SGOP-1614

## 1170

### **Riba, Oriol**

Canal de Aragón y Cataluña, canal de enlace del embalse de Santa Ana [Texto impreso] : (27-septiembre-1962) / Directores O. Riba y M.R. Llamas. – Sevilla ; Madrid ; Zaragoza : Servicio Geológico de Obras Públicas, 1962  
25 p. : il., lám., map. ; 24 cm. – (Libro-guía del viaje de estudio ; 2)  
SGOP-430

## 1171

### **Riba, Oriol**

Canal Imperial de Aragón [Texto impreso] : (29-septiembre-1962) / Directores O. Riba y M.R. Llamas. – Sevilla ; Madrid ; Zaragoza : Servicio Geológico de Obras Públicas, 1962  
19 p. : il., map. ; 24 cm. – (Libro-guía del viaje de estudio ; 4)  
Bibliografía  
SGOP-427

## 1172

### **Riba, Oriol**

Canal Lodosa, presa de Alloz [Texto impreso] : (28-septiembre-1962) / Directores O. Riba y M.R. Llamas. – Sevilla ; Madrid ; Zaragoza : Servicio Geológico de Obras Públicas, 1962

34 p. : map. ; 24 cm. – (Libro-guía del viaje de estudio ; 3)

Bibliografía

SGOP-428

## 1173

### **Riba, Oriol**

Canales de La Violada, Monegros y Flumen [Texto impreso] : (29-septiembre-1962) / Directores O. Riba y M.R. Llamas. – Sevilla ; Madrid ; Zaragoza : Servicio Geológico de Obras Públicas, 1962

23 p. : lám., map. ; 24 cm. – (Libro-guía del viaje de estudio ; 5)

Bibliografía

SGOP-426

## 1174

### **Ribeiro, António Inácio**

Contribution à l'étude tectonique de Trás-os-Montes Oriental [Texto impreso] / por António Ribeiro. – Lisboa : Serviços Geológicos de Portugal, 1974

168 p., [6] p., [5] h. de tablas, [73] h. de lám., [8] h. de map. ; 33 cm. – (Memória / Serviços Geológicos de Portugal. Nova Série ; 24)

Acompañado de Cartes Hors Texte

Bibliografía

SGOP-1609

## 1175

### **Richey, Jeffrey E.**

Scotland : The tertiary volcanic districts [texto impreso] / by J. E. Richey. – 2nd. ed. rev. – Edinburgh : HMSO, 1948

103 p. : il. bl. y n., mapas ; 24 cm. – (British Regional Geology)

En cub. : Department of Scientific and Industrial Research. Geological Survey and Museum

SGOP-1

## 1176

### **Richter, Donald H.**

Chronological narrative of the 1959-60 eruption of Kilauea Volcano, Hawaii [Texto impreso] : a detailed and pictorial account of an eruptive sequence consisting of a summit eruption, a flank eruption, and a summit collapse / by D.H. Richter. [et. al.]. – Washington : United States Government Printing Office, 1970

vi, 73 p. : il. : fot., maps. ; 29 cm. – (Geological Survey professional paper ; 537-E) (The 1959-60 eruption of Kilauea Volcano, Hawaii)

Bibliography : p. 73

SGOP-1284

**1177**

**Riggs, H.C.**

Frecuency curves [Texto impreso]. – Washington : United States Government Printing Office, 1970

v, 15 p. : il., graf. ; 26 cm. – (Techniques of water-resources investigations of the United States Geological Survey. Book 4, Hydrology Analysis and interpretation ; ch. A2)

Indices

Bibliografía : p. 15

SGOP-1318

**1178**

**Rinne, Friedrich (1863-1933)**

La Science des roches : étude théorique et pratique / F. Rinne. – 3ème. èd. française / traduite d'après la 8-9e édition allemande, annoté et augmentée par Léon Bertrand. – Paris : J. Lamarre, 1928

XX, 616 p : il ; 25 cm

Índices

SGOP-188

**1179**

**Ríos García, José María. – Fuentearmengil. Geología. 1956**

Fuentearmengil (Soria) [material cartográfico] : Explicación de la Hoja n.º 348 / José María Ríos García, Indalecio Quintero, Emlio Trigueros ; Instituto Geológico y Minero de España. – Madrid : Instituto Geológico y Minero de España, 1956 (Tip.-Lit. Coullaut)

51 p., [4] h. de lám. (3 pleg.) : il. ; 24 cm. + map. pleg. guard. en carp.

Memoria n.º 269

SGOP-125

**1180**

**Riotte, Ch.**

Caractères pétrographiques de l'ophite de Vèbre (Ariège) [Texto impreso] / Ch. Riotte et Jean Thiebaut. – [Paris] : Société géologique de France, 1965

[4] p. : lám. ; 27 cm.

Separata de : Bulletin de la Société géologique de France, 7.<sup>a</sup> série, t. VII, 1965, pp. 168-171

Bibliografía

SGOP-1001

**1181**

**Roa de Duero (Burgos). Geología. 1952**

Roa de Duero (Burgos y Segovia) [material cartográfico] : Explicación de la Hoja n.º 345 / Maximino San Miguel, Joaquín Mendizábal Gortázar ; Instituto Geológico y Minero de España. – Madrid : Instituto Geológico y Minero de España, 1952 (Tip.-Lit. Coullaut)

33 p., VIII h. de lám., [1] h. pleg. de map. : il. ; 24 cm.

En otras fuentes se señalan «[2] h. pleg. de map.»

Memoria n.º 178

SGOP-127

**1182**

**Robeck, Raymond C**

Geología y depósitos de carbón de la región de Sabinas, Estado de Coahuila [Texto impreso] / por Raymond C. Robeck, Rubén Pesquera V. y Salvador Ulloa A. – México : [s. n.], 1956

109 p., 1 h. : il. ; 24 cm. + 1 map. pleg.

Glosario

Precede al título : XX Congreso Geológico Internacional

Bibliografía. p. 100-101

SGOP-580

**1183**

**Robert, Maurice**

Géologie des pétroles [Texto impreso] : principes et applications / Maurice Robert. – Bruxelles : Editions de Visscher ; Paris : Gauthier-Villars, 1959

285 p. : tab., map

Incluye referencias bibliográficas

SGOP-1724

**1184**

**Robertson, Eugene C.**

The interior of the earth [Texto impreso] : an elementary description. – Washington : United States Government Printing Office, 1966

10 p. : gráf. ; 27 cm. – (Geological Survey Circular/ United States Geological Survey ; 532)

Fourth printing 1970

Indice

Incluye referencias bibliográficas

SGOP-1292

**1185**

**Robledo. Geología. 1954**

Robledo (Albacete) [material cartográfico] : Explicación de la Hoja n.º 815 / Enrique Dupuy de Lôme, Diego Templado Martínez ; Instituto Geológico y Minero de España. – Madrid : Instituto Geológico y Minero de España, 1954 (Tip.-Lit. Coullaut)

73 p., [11] h. de lám., [1] h. pleg. de map. ; 24 cm.

Memoria n.º 241

SGOP-124

**1186**

**Rocha, Manuel**

A Mecânica dos solos [Texto impreso] : seu papel na engenharia civil / por Manuel Rocha. – Lisboa : [Laboratório Nacional de Engenharia Civil], 1954

36 p. : gráf. ; 29 cm. – (Memória / Laboratório Nacional de Engenharia Civil ; 46)

SGOP-2078

**1187**

**Rocha, Manuel**

As Perspectivas de resolução de problemas de mecânica dos solos com auxílio de modelos [Texto impreso] / por Manuel Rocha. – Lisboa : [Laboratório Nacional de Engenharia Civil], 1955

14 p. ; 29 cm. – (Memória / Laboratório Nacional de Engenharia Civil ; 77)  
SGOP-2079

**1188**

**Rocha, Manuel**

Words by Eng. Manuel Rocha [Texto impreso] : 25th September 1966, Opening Session of the Congress. – [s. l.] : [s. n.], [1966]

6 p. ; 30 cm.  
SGOP-2232

**1189**

**Rodgers, John**

El Sistema Cámbrico, su paleogeografía y el problema de su base : symposium [Texto impreso] / preparado bajo el patrocinio de la Comisión Internacional de Estratigrafía y de la Unión Paleontológica Internacional por John Rodgers. – México : [s.n.], 1956

v. : il., maps. ; 23 cm.

En la port. : XX Congreso Geológico Internacional, XX sesión, México

Bibliografía

SGOP-571

**1190**

**Rodrigues, J. Delgado**

Alterabilité de roches schisteuses, deux exemples d'application [texto impreso] / J. Delgado Rodrigues. – Lisboa : [Laboratorio Nacional da Engenharia Civil], 1975

9 p. : il., gráf. – (Memória / Laboratório Nacional de Engenharia Civil ; 464)

Bibliografía : p. 8

SGOP-2042

**1191**

**Rodrigues, J. Delgado**

Laboratory study of thermally-fissured rocks [texto impreso] / J. Delgado Rodrigues. – Lisboa : [Laboratorio Nacional da Engenharia Civil], 1983

13 p. : gráf. – (Memória / Laboratório Nacional de Engenharia Civil ; 583)

Bibliografía : p. 13

SGOP-1946

**1192**

**Rodrigues, J. Delgado**

Rock index properties for prediction of rockfill behaviour [texto impreso] / J. Delgado Rodrigues, A. Veiga Pinto, E. Maranha das Neves. – Lisboa : [Laboratorio Nacional da Engenharia Civil], 1982

13 p. : gráf. – (Memória / Laboratório Nacional de Engenharia Civil ; 581)

Bibliografía : p. 13

SGOP-1949

### 1193

#### **Rodríguez Mellado, María Teresa**

Microflora fósil de Bellver [Texto impreso] / por María Teresa Rodríguez Mellado y Josefa Menéndez Amor. – Madrid : [Real Sociedad Española de Historia Natural], 1948

[17] p. : il., lám. ; 24 cm.

Datos de publicación tomados de la cub.

Separata de : Boletín de la Real Sociedad Española de Historia Natural, Tomo XLVI, 1948, pp. 69-85

Bibliografía : pp. 84-85

SGOP-663

### 1194

#### **Rogado, José Quintino**

O Laboratorio de tratamento de minérios do Instituto Superior Técnico [Texto impreso] / José Quintino Rogado. – Lisboa : [Instituto Superior Técnico], 1959

11 p. : fot

Separata de : Técnica. Revista dos Alunos do I.S.T. n.º 294, p. 607-617

SGOP-2134

### 1195

#### **Rogado, José Quintino**

A Previsao dos resultados na hidroclassificação [Texto impreso] / José Quintino Rogado. – Lisboa : [Instituto Superior Técnico], 1959

14 p. : gráf., tab

Separata de : Técnica. Revista dos Alunos do I.S.T. n.º 295, p. 29-34

Bibliografía : p. 14

SGOP-2133

### 1196

#### **Ross, Clarence Samuel (1880-1975)**

Ash-Flow Tuffs [Texto impreso] : Their origin geologic relations and identification / by Clarence S. Ross and Robert L. Smith. – Washington : United States Government Printing Office, 1961

vi, 81 p. : il. gráf. ; 29 cm. – (Geological Survey professional paper ; 366)

Índice

Third printing 1968

SGOP-1209

### 1197

#### **Royo Gómez, José (1895-1961)**

La Sierra de Altomira y sus relaciones con la Submeseta del Tajo [Texto impreso] / por José Royo Gómez. – Madrid : Museo Nacional de Ciencias Naturales, 1920

38 p., VIII h. de lám., 1 h. de map. pleg. ; 23 cm. – (Trabajos del Museo Nacional de Ciencias Naturales. Serie geológica ; 27)

En la portada : Junta para la Ampliación de Estudios e Investigaciones Científicas

SGOP-447



## 1198

### **Ruiz de Gaona, Máximo**

Notas y datos para la geología de Navarra [Texto impreso] / Máximo Ruiz de Gaona. – Zaragoza : [Instituto de Estudios Pirenaicos], 1952

5 p. ; 24 cm. – (Geología / Instituto de Estudios Pirenaicos ; 6)

En la part. sup. de la port. : Consejo Superior de Investigaciones Científicas

En la port. : Primer Congreso Internacional del Pirineo del Instituto de Estudios Pirenaicos

Separata de : Actas del Primer Congreso Internacional del Pirineo (1950), pp. 5-10  
SGOP-441

## 1199

### **Sabadell. Geología. 1947**

Sabadell [material cartográfico] : Explicación de la Hoja n.º 392 / Antonio Almela Samper, Noel Llopis Lladó ; Instituto Geológico y Minero de España ; con la colaboración de la Excm. Diputación Provincial de Barcelona. – Madrid : Instituto Geológico y Minero de España, 1947 (Tip.-Lit. Coullaut)

106 p., XX h. de lám., [1] h. pleg. de map. : il. ; 24 cm.

En otras fuentes se señalan «[2] h. pleg. de map.»

Memoria n.º 105 H

SGOP-132

## 1200

### **Sacedón (Guadalajara). Geología. 1950**

Sacedón (Guadalajara y Cuenca) [material cartográfico] : Explicación de la Hoja n.º 562 / Juan Antonio Kindelan y Duany, Instituto Geológico y Minero de España. – Madrid : Instituto Geológico y Minero de España, 1950 (Tip. y Lit. Coullaut)

36 p., [1 ] h. de map. pleg. : fot. blanco y n., gráf. ; 24 cm.

Memoria n.º 139

Bibliografía

SGOP-2360

## 1201

### **Sádaba (Zaragoza). Geología. 1941**

Sádaba [material cartográfico] : Explicación de la Hoja n.º 245 / Alfonso del Valle, Joaquín Mendizábal Gortázar, Manuel Pastor Mendivil ; Instituto Geológico y Minero de España. – Madrid : Instituto Geológico y Minero de España, 1941 (Tip. y Lit. Coullaut)

24 p., [1] h. pleg. ; 24 cm.

En otras fuentes se señala «[1] h. pleg. de map.»

Memoria n.º 75

SGOP-26

## 1202

### **Sáenz García, Clemente**

La Formación geológica de España, en relación con el aprovechamiento de sus rios [Texto impreso] / por Luis Sánchez Cuervo. – Madrid : [s. n.], [ca. 1933]

P. 285-325, 2 h., 5 maps. ; 28 cm.

Del Tomo II, anejo n.º X, del Plan Nacional de Obras Hidráulicas

Bibliografía : p. [326]

SGOP-282

## 1203

### **Sáenz García, Clemente**

Notas acerca de la estratigrafía de la parte occidental del País Vasco y Ne. de la provincia de Burgos [Texto impreso] / por Clemente Saenz García. – [S.l.] : [s.n.], 1941

15 p., 1 h. de map. pleg. ; 24 cm.

Datos de la rev. tomados de fuentes externas

En port. : «Obsequio del autor»

Separata de : Anales de la Asociación Española para el Progreso de las Ciencias, 1941, pp. 1-15

Bibliografía : pp. 14-15

SGOP-316

## 1204

### **Sagunto (Valencia). Geología. 1959**

Sagunto [material cartográfico] : Explicación de la Hoja n.º 668 / Enrique Dupuy de Lôme y Sanchez Loza n.º – Madrid : Instituto Geológico y Minero de España, 1959 (Imp. C. Bermejo)

80 p., [6] h. pleg, [12 ] h. de lam., : il., fot. blanco y n., gráf. ; 24 cm. + 1 mapa. pleg.

Memoria n.º 303 H

Bibliografía

SGOP-2385

## 1205

### **Sahagún (León). Geología. 1929**

Sahagún [material cartográfico] : Memoria explicativa de la Hoja n.º 196 / Instituto Geológico y Minero de España. – Madrid : Instituto Geológico y Minero de España, 1929 (Tip. y Lit. Coullaut)

24 p., [2] h. de map. pleg. : il. ; 24 cm.

Memoria n.º 15

Bibliografía

SGOP-2322

## 1206

### **Salamanca. Geología. 1946**

Salamanca [material cartográfico] : Explicación de la Hoja n.º 478 / Diego Templado Martínez, Jose Luis Pastora Chorot ; Instituto Geológico y Minero de España. – Madrid : Instituto Geológico y Minero de España, 1946 (Tip.-Lit. Coullaut)

61 p., [13] h. de lám., [1] h. pleg. de map. : il. ; 24 cm.

Deteriorado

En otras fuentes se señalan «[2] h. pleg. de map.»

Memoria n.º 103

SGOP-177

## 1207

### **Salvado, Maria da Graça Pinheiro**

Contribuição para o conhecimento das granadas portuguesas [Texto impreso] : 1, Granadas do Caraculo (Angola). – Lisboa : Coimbra Editora, 1970

12 p., II : il. b. y negro ; 24 cm.

Separata de Boletim do Museu e Laboratorio Mineralógico e Geológico da Faculdade de Ciências, Vol., 11.º, fasc. 2.º (pp. 199-209), 1969-1970

Bibliografía

En : Boletim do Museu e Laboratorio Mineralógico e Geológico da Faculdade de Ciências, Universidade de Lisboa

SGOP-2210

## 1208

### **San Baudilio de Llobregat (Barcelona). Geología. 1930**

San Baudilio de Llobregat [material cartográfico] : Memoria explicativa de la Hoja n.º 420 / Agustín Marín, Augusto de Gálvez, Agustín de Larragán ; Instituto Geológico y Minero de España ; con la colaboración de la Diputación Provincial de Barcelona. – Madrid : Instituto Geológico y Minero de España, 1930 (Tip. y Lit. Coullaut)

119 p., [13] h. de lám., [7] h. pleg. de map. ; 24 cm.

Memoria n.º 12 (puesto en cub. en lápiz)

SGOP-150

## 1209

### **San Baudilio de Llobregat (Barcelona). Geología. 1930**

San Baudilio de Llobregat [material cartográfico] : Memoria explicativa de la Hoja n.º 420 / Instituto Geológico y Minero de España. – Madrid : Instituto Geológico y Minero de España, 1930 (Tip. y Lit. Coullaut)

94 p., [5] h. de pleg. : il. ; 24 cm.

Memoria n.º 12

SGOP-2324

## 1210

### **San Cebrián de Campos (Palencia). Geología. 1952**

San Cebrián de Campos [material cartográfico] : Explicación de la Hoja n.º 235 / Alfonso de Alvarado, Carlos Ortí Serrano ; Instituto Geológico y Minero de España. – Madrid : Instituto Geológico y Minero de España, 1952 (Tip.-Lit. Coullaut)

47 p., [3] h. de lám., [2] h. pleg. de map. ; 24 cm.

Memoria n.º 176

SGOP-73

## 1211

### **San Felíu de Guixols. Geología. 1953**

San Felíu de Guixols (Gerona) [material cartográfico] : Explicación de la Hoja n.º 366 / Noel Llopis, Fernando de Benito, José Castells Cabezon ; Instituto Geológico y Minero de España ; con la colaboración de la Excm. Diputación Provincial de Gerona. – Madrid : Instituto Geológico y Minero de España, 1953 (Tip.-Lit. Coullaut)

78 p., XII h. de lám., [2] h. pleg. de map. : il. ; 24 cm.

Memoria n.º 209

SGOP-96

## 1212

### **San Miguel Arribas, Alfredo**

Estudio de la región volcánica del bajo Ebro [Texto impreso] / Alfredo San Miguel Arribas. – Madrid : Instituto Lucas Mallada, Consejo Superior de Investigaciones Científicas, 1950

219 p., 60 h. de lám., 2 map. pleg. : il. ; 24 cm.

En la port. : Premio Juan de la Cierva 1947

Bibliografía : p. [213]-216

SGOP-217

## 1213

### **San Miguel de la Cámara, Maximino (1887-1961)**

Las clasificaciones modernas de las rocas eruptivas [Texto impreso] / por Maximino San Miguel de la Cámara. – Madrid : C.S.I.C., Instituto «José Acosta», 1942

v. : il. ; 25 cm.

Prece. al tít. : Consejo Superior de Investigaciones Científicas. Instituto «José de Acosta». Sección de Petrografía

SGOP-489

## 1214

### **San Miguel de la Cámara, Maximino (1887-1961)**

Estudio de las rocas eruptivas de España [Texto impreso] / por Maximino San Miguel de la Cámara. – Madrid : Academia de Ciencias Exactas, Físicas y Naturales, 1936

660 p., CL h. de lám. ; 25 cm. – (Memorias de la Academia de Ciencias Exactas, Físicas y Naturales de Madrid. Serie de ciencias naturales ; 6)

Índice

Bibliografías

SGOP-492

## 1215

### **San Miguel de la Cámara, Maximino (1887-1961)**

Publicaciones alemanas sobre geología de España [Texto impreso] / traducidas al español bajo la dirección de Maximino San Miguel de la Cámara. – Madrid : Instituto José Acosta, 1942

1 v. (pp. var.) ; 24 cm.

Precede al tít. : Consejo Superior de Investigaciones Científicas, Instituto José Acosta

SGOP-278

## 1216

### **San Miguel de la Cámara, Maximino (1887-1961)**

Publicaciones extranjeras sobre geología de España [Texto impreso] / traducidas bajo la dirección de Maximino San Miguel de la Cámara. – Madrid : CSIC, Instituto Lucas Mallada de Investigaciones Geológicas, 1953-1955

v. <8> ; 24 cm.

Precede al tít. : Consejo Superior de Investigaciones Científicas, Patronato Alfonso X el Sabio, Instituto Lucas Mallada de Investigaciones Geológicas

SGOP-543

## 1217

### **San Salvador de Serantes (La Coruña). Geología. 1949**

San Salvador de Serantes [material cartográfico] : Explicación de la Hoja n.º 6 / Por Antonio Comba.. [et al]. – Madrid : Instituto Geológico y Minero de España, 1949 (Tip. y Lit. Coullaut)

50 p., [1] h. de map. pleg. : fot. en blanco y n., tablas ; 24 cm.

Memoria n.º 115

Bibliografía

SGOP-2353

## 1218

### **San Vicente de Alcántara (Badajoz). Geología. 1941**

San Vicente de Alcántara [material cartográfico] : Memoria explicativa de la Hoja n.º 702 / Instituto Geológico y Minero de España. – Madrid : Instituto Geológico y Minero de España, 1933 (Tip. y Lit. Coullaut)

35 p., [1] h. de map. pleg : il. ; 24 cm.

Bibliografía

Memoria n.º 77

SGOP-2332

## 1219

### **Sánchez Lozano, Rafael (1854-1922)**

Descripción física, geológica y minera de la provincia de Logroño / por Rafael Sánchez Lozano [Texto impreso]. – Madrid : [s. n.], 1894 (Est. Tip. Vda. e Hijos de M. Tello)

548 p., [14] h. de lám. (algunas pleg.) : il ; 27 cm. – (Memorias de la Comisión del Mapa Geológico de España)

SGOP-196

## 1220

### **Sanchíz y Gil de Avalle, Francisco de Borja**

Frecuencia de anomalías óseas en la población de *Discoglossus pictus* (Anura, Discoglossidae) de Campos (Asturias) [Texto impreso] / F. Borja Sanchiz, Pilar J. Pérez. – Madrid : [Ministerio de Agricultura], 1974

[9] p. : láms. ; 30 cm.

Ejemplar fotocopiado

Resumen en español e inglés

Separata de : Boletín de la Estación Central de Ecología, 1974, vol. 6, pp. 69-77

SGOP-1005

## 1221

### **Sangüesa (Navarra). Geología. 1950**

Sangüesa (Navarra) [material cartográfico] : Explicación de la Hoja n.º 174 / Alfonso del Valle.. [et al.] ; Instituto Geológico y Minero de España. – Madrid : Instituto Geológico y Minero de España, 1950 (Tip.-Lit. Coullaut)

49 p., [12] p. de lám. : il. ; 24 cm. + 1 h. pleg. con 3 cortes geológicos y un esquema de la hoja E. 1 : 150.000

Memoria n.º 133

SGOP-13

## 1222

### **Santa Eulalia (Teruel). Geología. 1959**

Santa Eulalia (Teruel) [material cartográfico] : Explicación de la Hoja n.º 541 / Carlos Villalón Dávila, Emilio Trigueros Molina y Agustín Navarro Alvargonzález. – Madrid : Instituto Geológico y Minero de España, 1959 (Tip. y Lit. Coullaut)

138 p., [13] h. de lam, [2] h. pleg., : il., fot. blanco y n., gráf. ; 24 cm. + 1 mapa. pleg.

Memoria n.º 313

Bibliografía

SGOP-2383

## 1223

### **Santa María del Campo (Burgos). Geología. 1954**

Santa María del Campo (Burgos, Palencia) [texto impreso] : Explicación de la Hoja n.º 275 / Maximino San Miguel de la Cámara, Joaquín Mendizábal Gortázar, Instituto Geológico y Minero de España. – Madrid : Instituto Geológico y Minero de España, 1954 (Tip.-Lit. Coullaut)

36 p., [14] h. de lám., [1] h. pleg. de map. ; 24 cm.

En otras fuentes se señalan «[2] h. pleg. de map.»

Memoria n.º 225

SGOP-23

## 1224

### **Santa María del Páramo (León). Geología. 1928**

Santa María del Páramo (provincia de León) [material cartográfico] : Memoria explicativa de la Hoja n.º 194 / Primitivo Hernández Sampelayo, Antonio Comba Sigüenza, Alejandro Lacasa, Francisco Lacasa ; Instituto Geológico y Minero de España. – Madrid : Instituto Geológico y Minero de España, 1928 (Tip.-Lit. Coullaut)

39 p., [4] h. de lám., [4] h. pleg. de map. ; 24 cm.

Memoria n.º 3 (puesto en cub. en lápiz)

SGOP-9

## 1225

### **Santos, M. P. P. dos**

Soil erosion in roads [texto impreso] / M. P. P. dos Santos, E. de Castro. – Lisboa : [Laboratorio Nacional da Engenharia Civil], 1966

16 p. : il., gráf., tab. – (Memória / Laboratório Nacional de Engenharia Civil ; 282)

Bibliografía : p. 16

SGOP-1895

## 1226

### **Sanz, Ruperto**

El Petróleo [Texto impreso] / por Ruperto Sanz ; con un prólogo de José García Siñeriz. – Madrid : Instituto Geológico y Minero de España, 1948

2 t. en 1 v. : il., map. ; 24 cm. – (Memorias del Instituto Geológico y Minero de España)

Bibliografía

SGOP-355

## 1227

### **Sanz Saracho, José María**

De las superficies de cizallamiento en las pizarras silurianas [Texto impreso]. – Madrid : Escuela de Ingenieros de Caminos, Canales y Puertos, D.L. 1977

102 p. : il., gráf. ; 26 cm.

Precede al tit. : Premio José Entrecanales Ybarra

Tesis galardonada por la Fundación José Entrecanales Ybarra

Bibliografía

D.L. M. 26587-1977

ISBN 84-600-0899-1

SGOP-1708

## 1228

### **Sarrot-Reynauld de Cresseneuil, Jean**

Étude géologique du Dome de la Mure (Isère) et des régions annexes [Texto impreso] / par Jean Sarrot-Reynauld de Cresseneuil. – Grenoble : Université de Grenoble, Faculté des Sciences, 1967

v. <1> : lám., il. ; 27 cm. – (Travaux du laboratoire de géologie de la Faculté des Sciences Université de Grenoble. Mémoires ; 2)

Tesis-Univ. de Grenoble

Bibliografía : pp. 17-32

SGOP-970

## 1229

### **Schmidt, Martin**

Beobachtungen Uber die Trias von Olesa de Montserrat und Vallirana in Katalonien und den Kenper von Alicante [Texto impreso] / von Martin Schmidt. – [S.l.] : [s.n.], 1933

7 p. ; 25 cm. – (Géologie de la Méditerranée Occidentale ; Vol. III ; n.º 23 ; partie III)

SGOP-331

## 1230

### **Schmidt, Martin**

Probleme in der Westmediterranen Kontinentaltrias und Versuche zu ihrer Lösung [Texto impreso] / von Martin Schmidt. – [S.l.] : [s.n.], 1937

57 p., [1] h. pleg. ; 25 cm. – (Géologie de la Méditerranée Occidentale ; Vol. IV ; n.º 3 ; partie II)

Bibliografía : p. 55-57

SGOP-335

## 1231

### **Schriel, Walter (1892-1959)**

La Sierra de la Demanda y los Montes Obarenes [Texto impreso] / Walter Schriel ; traducido del alemán por : García-Sainz y J. G. de LLarena. – Madrid : CSIC, Instituto Juan Sebastian Elcano de Geografía, 1945

vii, 132 p. ; 26 cm.

Ejemplar incompleto

SGOP-468

## 1232

### **Schumm, Stanley A.**

The Disparity between present rates of denudation and orogeny [Texto impreso] / by S. A. Schumm. – Washington : United States Government Printing Office, 1963

[2] h., 13 p. : gráfs. ; 29 cm. – (Geological Survey professional paper ; 454-H) (Shorter contributions to general geology)

Bibliography : p. 12-13

SGOP-989

## 1233

### **Schwaighofer, Bernd**

Zur Geologie und Petrographie des Altkristallins im südwestlichen Klagenfurter Becken (Kärnten) [Texto impreso] / Bernd Schwaighofer. – Wien : Geologisches Institute der Technischen Hochschule, 1966

p. 148-178 : il. ; 24 cm + 3 map. pleg.

Separata de : Mitt. Ges. Geol. Bergbaustud, 16 Bd., 1965

Bibliografía : 208-219

SGOP-1059

## 1234

### **Sedano (Burgos). Geología. 1946**

Sedano [material cartográfico] : Explicación de la Hoja n.º 135 / A. de Alvarado, L. Barrón, Juan Manuel López de Azcona, Instituto Geológico y Minero de España. – Madrid : Instituto Geológico y Minero de España, 1946 (Tip. y Lit. Coullaut)

38 p., [9] h. de lám., [3] h. pleg. de gráf., [1] h. pleg. de map. ; 24 cm.

En otras fuentes se señalan «[2] h. pleg. de map.»

Memoria n.º 114

SGOP-7

## 1235

### **Serafino, Jorge F. de Campos**

Minérios de uranio numa formação sedimentar lacustre da Urgeiriça [Texto impreso]. – Coimbra : Coimbra Editora, 1961

22 p., 3 p., 1 h. pleg. : il. blanco y n ; 25 cm.

Separata de : Memorias y Noticias, n.º 52, 1961

SGOP-2185

## 1236

### **Serret Medina, Alfonso**

Estudio de la influencia del yeso en las mezclas de arcilla-cemento para inyecciones [Texto impreso] / por Alfonso Serret Medina y Fernando Anguita. – Madrid : Servicio Geológico de Obras Públicas, 1962

21 p. : lám. ; 32 cm.

Datos de publicación tomados de la cub.

Ejemplar mecanografiado

Precede al título : I Coloquio Internacional sobre las Obras Públicas en los terrenos Yesíferos

Tiene resumen

SGOP-450



## 1237

### **Service de Documentation et de Cartographie Géographiques**

Morphologie des secteurs rocheux du littoral catalan septentrional [Texto impreso] / Yvette Barbaza. – Paris : Centre National de la Recherche Scientifique, 1971

152 p. : tab., gráf., map + [1] map. pleg. – (Mémoires et documents. Nouvelle série / Service de Documentation et Cartographie Géographiques ; 11 (1970))

Bibliografía : p. [137]-145

SGOP-1238

## 1238

### **Silva, Fernando José da**

Jazigos de manganés do Alentejo [Texto impreso] : Breve estudo da mina da Serra dos Feitais. – [Lisboa] : Direcção Geral de Minas e Serviços Geológicos, Serviço de Fomento Mineiro, 1946

15 p., 5 h. : gráf., plan. ; 24 cm. – (Jazigos de manganés do Alentejo ; 8)

SGOP-2226

## 1239

### **Simon, Wilhelm (1915-1993)**

La Sierra Morena de la provincia de Sevilla en los tiempos postvariscicos [Texto impreso] : contribución al estudio del problema de la «Falla del Guadalquivir» / por Guillermo Simón. – Madrid : Instituto Juan Sebastián Elcano, 1944

30 p. : il., lám., map. ; 24 cm.

Traducción de : Die Sierra Morena der Provinz Sevilla in nach-variscischer Zeit, publicado en : Senckenbergiana, 1942, 25 (1942, 15 julio)

Bibliografía

SGOP-500

## 1240

### **Sisargas (Coruña). Geología. 1952**

Sisargas [material cartográfico] : Explicación de la Hoja n.º 20 / Juan Manuel López de Azcona. – Madrid : Instituto Geológico y Minero de España, 1952 (Tip. y Lit. Coullaut)

28 p. : fot. en blanco y n., gráf. ; 24 cm.

Memoria n.º 174

No incluye ningún mapa

Bibliografía

SGOP-2347

## 1241

### **Sokolowski, Stanislaw**

Geology of Poland [Texto impreso] / [General scientific editor, Stanislaw Sokolowski ; scientific editors, Stefan Ciésłinski, Jan Czerminski, Maria Pajchłowa ; authors, Stanislaw Bukowy [.. et al.]. – Warsaw, Poland : Publishing House Wydawnictwa Geologiczne, 1970-1976

4 v. (651, 859, 292, 254 p.) : gráf., tab., map. + 1 map. pleg., 14 tab. pleg

Incluye referencias bibliográficas

SGOP-1541

## 1242

### **Solé Sabarís, Luis (1908-1985)**

Elementos estructurales de la zona axial en el Alto Ribargoza [Texto impreso] / L. Solé Sabarís. [et al.]. – Toulouse : Édouard Privat, 1956

14 p., [2] map. pleg. ; 25 cm.

Datos tomados de la cubierta

Separata de : Actes du II Congrès international d'études pyrénéennes, Luchon-Pau, 1954.  
T. 2, section 1, p. [171]-184  
SGOP-689

## 1243

### **Sóller (Mallorca). Geología. 1963**

Sóller (Mallorca) [material cartográfico] : Explicación de la Hoja n.º 670 / B. Escandell y G. Colom. – Madrid : Instituto Geológico y Minero de España, 1963 (Tip. y Lit. Coullaut)

64 p., [9] h. de lám., : il., fot. blanco y n., ; 24 cm.

Falta el mapa anejo

Memoria n.º 352

Bibliografía

D.L. M. 6225-1958

SGOP-2399

## 1244

### **Sopeña, Alfonso**

Estratigrafía del Pérmico y Triásico del noroeste de la provincia de Guadalajara [Texto impreso] / Alfonso Sopeña. – Madrid : Departamento de Estratigrafía y Geología Histórica, Universidad Complutense : Departamento de Geología Económica, Consejo Superior de Investigaciones Científicas, 1979

327 p. : il. ; 29 cm. – (Seminarios de Estratigrafía. Serie Monografías ; 5)

Tesis-Universidad Complutense de Madrid, 1977

Bibliografía : p. 315-329

D.L. M 17579-1970

SGOP-1049

## 1245

### **Sorotchinsky, Constantin**

La Géologie trouve les voies nouvelles [Texto impreso] / Constantin Sorotchinsky. – Louvain : Librairie Universitaire, 1955

292 p., VII h. de lám. ; 29 cm.

Resumen

SGOP-1041

## 1246

### **Sos del Rey Católico (Zaragoza). Geología. 1950**

Sos del Rey Católico (Navarra y Zaragoza) [material cartográfico] : Explicación de la Hoja n.º 207 / Alfonso del Valle, Joaquín Mendizábal, José María Ríos ; Instituto Geológico y Minero de España. – Madrid : Instituto Geológico y Minero de España, 1950 (Tip.-Lit. Coullaut)

31 p., [7] h. de lám., [1] h. pleg. de map. ; 24 cm.

En otras fuentes se señalan «[2] h. pleg. de map.»

Memoria n.º 72

SGOP-141

## 1247

### **Sotuélamos (Albacete). Geología. 1951**

Sotuélamos (Albacete y Ciudad Real) [material cartográfico] : Explicación de la Hoja n.º 763 / Enrique Dupuy de Lôme y José de Gorostiza. – Madrid : Instituto Geológico y Minero de España, 1941 (Tip. y Lit. Coullaut)

28 p., [5] h., 1 mapa pleg. : il., fot. blanco y n., ; 24 cm.

Memoria n.º 173

Bibliografía

SGOP-2390

## 1248

### **Sousa, Arthur de**

Note su l' analyse d' une monazite du filon de Boa Esperança, Alto Ligonha, Moçambique [Texto impreso]. – Porto : Imprensa Moderna, 1952

[3] p. : il, 1 tabla ; 23 cm.

Separata de : Boletim da Sociedade Geológica de Portugal, vol. X, 1952, p. 189-191

Bibliografía

En : Boletim da Sociedade Geológica de Portugal = ISSN 0366-2101

SGOP-2223

## 1249

### **Sousa, Arthur de**

Note sur la composition chimique d' une bismutite radioactive [Texto impreso]. – Lisboa (Tipografía Delta), 1954

27 p. ; 23 cm.

Separata de : Revista da Faculdade de Ciências de Lisboa, 2.ª Série- B, Ciências físico-químicas, Vol. III, pag. 23 a 28

Bibliografía

En : Revista da Faculdade de Ciências de Lisboa = ISSN 0075-9775

SGOP-2220

## 1250

### **Sousa, Arthur de**

Quelques considérations sur la composition chimique d' une allanite du filon de Boa Esperança, Alto Ligonha [Texto impreso]. – Porto : Imprensa Moderna, 1953

8 p. ; 23 cm.

Separata de : Boletim da Sociedade Geológica de Portugal, vol. XI, 1953, p. 75-78

Bibliografía

En : Boletim da Sociedade Geológica de Portugal = ISSN 0366-2101

SGOP-2221

## 1251

### **Sousa, M. J. Lemos de (1937-)**

Atlas de micropetrographie des peranthracites [Texto impreso] : contribution a l'etude du bassin houiller du Douro (NW Portugal) / par M. J. Lemos de Sousa. – Lisboa : Serviços Geológicos de Portugal, 1978

92 p., [72] p. de lám. ; 32 cm. – (Serviços Geológicos de Portugal. Memória ; 26 (Nova série))

Precede al tít. : Direcção Geral de Geologia e Minas. Serviços Geológicos de Portugal

Bibliogr. : p. 63-84

SGOP-365

## 1252

### **Spiker, E. Th. N.**

Geologie von Ibiza (Balearen) [Texto impreso] / von E.Th.N. Spiker und U. Haanstra. – [S.l.] : [s.n.], 1935  
89 p. ; 25 cm. – (Géologie des Pays Catalans ; Vol. III ; n.º 3 ; partie V)  
Trabajo presentado en el curso del XIV Congreso Geológico Internacional, celebrado en Madrid en 1926  
SGOP-334

## 1253

### **Stille, Hans (1876-1966)**

Die Assyntische Tektonik im geologischen Erdbild [Texto impreso] / von Hans Stille. – Hannover : Amt für Bodenforschung, 1958  
255 p., 1 map. pleg. : il. ; 24 cm. – (Beihefte zum Geologischen Jahrbuch ; 22)  
SGOP-1063

## 1254

### **Stille, Hans (1876-1966)**

Der Geotektonische Werdegang der Karpaten [Texto impreso] / von Hans Stille. – Hannover : Vertrieb durch das Amt für Bodenforschung, 1953  
239 p., 1 map. pleg. : il. ; 25 cm. – (Beihefte zum Geologischen Jahrbuch ; 8)  
Bibliografía : 208-219  
SGOP-1064

## 1255

### **Stille, Hans (1876-1966)**

Das mitteleuropäische variszische Grundgebirge im Bilde des gesamteuropäischen [Texto impreso] : Mit 2 Tafeln und 15 Abbildungen / von Hans Stille. – Hannover : Vertrieb durch das Amt für Bodenforschung, 1951  
138 p. : gráf., 2 map. (parcialmente pleg.) ; 26 cm. – (Beihefte zum Geologischen Jahrbuch ; 2)  
«Hrsg. von den Geologischen landesanstalten der bundesrepublik Deutschland.»  
«Schrifttum» : p. 124-138  
SGOP-1737

## 1256

### **Stone, W. E. E.**

Study of clay minerals by Nuclear Magnetic Resonance [Texto impreso] : cristal chemistry and interface properties / W. E. E. Stone. – Tervuren, Belgique : Musée Royal de l'Afrique Centrale, 1987  
X, 39 p. : gráf. – (Annalen. Reeks in-8o. Geologische wetenschappen ; 94) (Annales. Série in-8o, Sciences géologiques ; 94)  
Bibliografía : p. 37-39  
SGOP-1230

## 1257

### **Stover, Lewis E.**

Analyses of Pre-Pleistocene organic-walled dinoflagellates [Texto impreso] / Lewis E. Stover and William R. Evitt. – Stanford, California : Stanford University Publications, [1978] iii, 300 p. – (Stanford University Publications. Geological Sciences ; 15)  
Bibliografía : p. 243-257  
SGOP-1559

## 1258

### **Straelen, Victor Van (1889-1964)**

Contribution a l' etude des crustaces decapodes fossiles de la Catalogne [Texto impreso] / par Victor Van Straelen (Bruxelles). – Barcelona ([Lopez Robert]), 1934  
6 p. : il. ; 25 cm.  
En la cub : Communication originale avec 1 planche hors texte. Publié le 15 Août 1934  
En : Géologie de la Méditerranée occidentale ; Vol. 3, n.º 25, Partie. 3  
SGOP-2198

## 1259

### **Strauss, Günter K.**

Sobre la geología de la provincia piritífera del suroeste de la Península Ibérica y de sus yacimientos, en especial sobre la mina de pirita de Lousal (Portugal) [Texto impreso] / por Günter K. Strauss. – Madrid : Departamento de Publicaciones del Instituto Geológico y Minero de España, 1970  
266 p. : il., map. ; 25 cm. – (Memoria del Instituto Geológico y Minero de España ; 77)  
D.L. M. 5923-1971  
SGOP-645

## 1260

### **Suárez Vega, Luis Carlos**

Estratigrafía del Jurásico en Asturias [texto impreso] / Luis Carlos Suárez Vega. – Madrid : Universidad Complutense, 1974  
2 v. : il., map., fot. – (Cuadernos de Geología Ibérica ; 3)  
Tomo II conteniendo 37 láminas en una caja  
Bibliografía  
D.L. O. 320-1974  
ISBN 84-500-0182-X (Tomo I). ISBN 84-500-6000-X (Obra completa)  
SGOP-1615

## 1261

### **SUBSEA mineral resources and problems related to their development [Texto impreso] / by V.E. McKelvey.. [et al.]. – Washington : United States Government Printing Office, 1969**

v, 26 p. : gráf., map. ; 26 cm. – (Geological Survey Circular/ United States Geological Survey ; 619)  
«Statements made by United States representatives before the Economic and Technical Subcommittee of the United Nations Committee on the Peaceful Uses of the Seabed and Ocean Floor Beyond the Limits of National Jurisdiction during its Marc 1969 meeting»  
Indices  
Incluye referencias bibliográficas  
SGOP-1290

## 1262

### **Sueca. Geología. 1953**

Sueca (Valencia) [material cartográfico] : Explicación de la Hoja n.º 747 / José Meseguer Pardo, Diego Templado Martínez ; Instituto Geológico y Minero de España. – Madrid : Instituto Geológico y Minero de España, 1953 (Tip.-Lit. Coullaut)

54 p., [12] h. de lám., [1] h. pleg. de map. ; 24 cm.

En otras fuentes se señalan «[2] h. pleg. de map.»

Memoria n.º 217

SGOP-40

## 1263

### **Sunagawa, Ichiro**

Growth and etch features of hematite crystals from the Azores Islands, Portugal [Texto impreso] / Ichiro Sunagawa. – Lisboa : Serviços Geológicos de Portugal, 1960

44 p. : il., lám. ; 33 cm. – (Memória / Serviços Geológicos de Portugal. Nova Série ; 6)

SGOP-628

## 1264

### **Svatos, Antonin**

Interpretace leteckch snímků při inženýrskogeologickem průzkumu svahovch pohybu [Texto impreso] / Antonin Svatos. – Praha : Academia, 1975

70 p. [11] h. de map. : il. gráf. ; 24 cm

Bibliografía : p. 67-70

SGOP-1442

## 1265

### **Symposium de exploración geoquímica (1956. México)**

Symposium de exploración geoquímica [Texto impreso]. – México : [s.n.], 1958-1960

3 v. (725 p.) : il., graf., maps. ; 23 cm.

La paginación es continua en los 3 volúmenes

Precede al título : Congreso Geológico Internacional, XX.<sup>a</sup> Sesión, Ciudad de México, 1956

Índice

Bibliografía

SGOP-567

## 1266

### **Symposium sobre yacimientos de manganeso (1956. México)**

Symposium sobre yacimientos de manganeso [Texto impreso] / editado por Jenaro González Reyna. – México : [s.n.], 1956

5 v. : il., lám., map. ; 23 cm.

Precede al título : XX Congreso Geológico Internacional

Índice

Bibliografía

SGOP-565

## 1267

### **Symposium sobre yacimientos de petróleo y gas (1956. México)**

Symposium sobre yacimientos de petróleo y gas [Texto impreso] / editado por Eduardo J. Guzmán. – México : [s.n.], 1956

5 v. : il., lám., map. ; 23 cm.

Precede al título : XX Congreso Geológico Internacional

Índice

Bibliografía

SGOP-564

## 1268

### **Tabuena (Zaragoza). Geología. 1955**

Tabuena (Zaragoza, Soria) [material cartográfico] : Explicación de la Hoja n.º 352 / José Ramón Bataller Calatayud, Antonio Almela Samper, Agustín de Larragán ; Instituto Geológico y Minero de España. – Madrid : Instituto Geológico y Minero de España, 1955 (Tip.-Lit. Coullaut)

97 p., [19] h. de lám., [1] h. pleg. de map. : il. ; 24 cm.

En otras fuentes se señalan «[2] h. pleg. de map.»

Memoria n.º 250

SGOP-79

## 1269

### **Tafalla (Navarra). Geología. 1930**

Tafalla [material cartográfico] : Memoria explicativa de la Hoja n.º 173 / Alfonso del Valle, Carlos Arocena, Manuel Cincunegui Chacón ; Instituto Geológico y Minero de España. – Madrid : Instituto Geológico y Minero de España, 1930 (Tip. y Lit. Coullaut)

34 p., [9] h. de lám., [2] h. pleg. de map. ; 24 cm.

Memoria n.º 9 (puesto en cub. en lápiz)

SGOP-67

## 1270

### **Taillefer, François**

Projet d'une carte de l'érosion dans les Pyrénées [Texto impreso] / F. Taillefer. – Zaragoza : [Consejo Superior de Investigaciones Científicas], 1950

14 p. ; 25 cm. – (Actas del Primer Congreso Internacional de Pirineistas. Geografía ; 6, n.º gral. 37)

En la port. : Consejo Superior de Investigaciones Científicas

Bibliografía : pp. 13-14

SGOP-439

## 1271

### **Talavera de la Reina. Geología. 1942**

Talavera de la Reina [material cartográfico] : Explicación de la Hoja n.º 627 / Diego Templado Martínez, José Cantos-Figuerola, José Meseguer Pardo ; Instituto Geológico y Minero de España. – Madrid : Instituto Geológico y Minero de España, 1942 (Tip. y Lit. Coullaut)

42 p., [7] h. de lám., [1] h. pleg. de map. ; 24 cm.

Memoria n.º 78

SGOP-165

## 1272

### **Tanaka, Keisaku**

Geology and mineral resources of Japan [Texto impreso] edited by Keisaku Tanaka, Tamotsu Nozawa. – 3rd. ed. – Hisamoto, Kawasaki-shi, Japan : Geological Survey of Japan, 1977  
v. <1> : il., maps (algunos pleg.) ; 26 cm.  
Bibliografía e índices  
SGOP-728

## 1273

### **Tarazona (Zaragoza). Geología. 1957**

Tarazona (Zaragoza, Navarra, Soria, Logroño) [material cartográfico] : Escala 1 : 50.000. Explicación de la Hoja n.º 320 / José Ramón Bataller, Agustín de Larragán, Instituto Geológico y Minero de España. – Madrid : Instituto Geológico y Minero de España, 1957 (Tip.-Lit. Coullaut)  
44 p., XII h. de lám. ; 24 cm. + 1 map. pleg. guard. en carp.  
En otras fuentes se señalan «2 map. pleg. guard. en carp.»  
Memoria n.º 284  
SGOP-101

## 1274

### **Tarragona. Geología. 1933**

Tarragona [material cartográfico] : Memoria explicativa de la Hoja n.º 473 / Instituto Geológico y Minero de España. – Madrid : Instituto Geológico y Minero de España, 1933 (Tip. y Lit. Coullaut)  
70 p., [3] h. de map. pleg : il. ; 24 cm.  
Memoria n.º 43  
SGOP-2337

## 1275

### **Tárrega (Lérida). Geología. 1941**

Tárrega [material cartográfico] : Explicación de la Hoja n.º 389 / Agustín Marín Beltrán de Lis, Jose Ramón Ballester Calatayud, Manuel López Manduley, Instituto Geológico y Minero de España. – Madrid : Instituto Geológico y Minero de España, 1941 (Tip. y Lit. Coullaut)  
45 p., [16] h. de lám., [2] h. pleg. de map. : il. ; 24 cm.  
Memoria n.º 73 H  
SGOP-19

## 1276

### **Taton, Robert**

Topographie souterraine [Texto impreso] / par Robert Taton. – Paris : Eyrolles, 1960  
127 p. : il. ; 24 cm. – (Bibliothèque de l'Institut de Topométrie du Conservatoire National des Arts et Métiers)  
SGOP-359



**1277**

**TECTONIC creep in the Hayward Fault Zone California [Texto impreso] / by Dorothy H. Radbruch.. [et al.]. – Washington : United States Government Printing Office, 1962**

12 p. : il. b. y n. ; gráf. ; 27 cm. – (Geological Survey Circular/ United States Geological Survey ; 525)

Fifth printing 1970

Indices

Incluye referencias bibliográficas

SGOP-1293

**1278**

**TECTÓNICA e hidrología de la cuenca del Llobregat [Texto impreso] / Alfonso de Sierra Yoldi. – Barcelona : [Real Academia de Ciencias y Artes de Barcelona], 1927 (Sobs. de López Robert y Cía.)**

143 p., 7 h. de lám. : il. ; 29 cm.

Separata de : Memorias de la Real Academia de Ciencias y Artes de Barcelona, tercera época, v. 20, n 8, 1927 ; p. 227 a 367

Bibliografía : p. 132-139

SGOP-773

**1279**

**Teixeira, Carlos**

Rochas básicas de fácies gabrónica e dolerítica intrusivas nos granitos da Beira [Texto impreso] / por C. Teixeira, E.C. Torre de Assunção. – Lisboa : Coimbra Editora, 1958

123 p., IX : il. b. y negro, 1 h. de plan. pleg. ; 24 cm.

En la cub. : Comissão de Estudos da Energia Nuclear, Centro de Mineralogia e Geologia de Lisboa

Separata de : Revista da Faculdade de Ciências de Lisboa, 2.<sup>a</sup> Série- C Ciências Naturais, Vol. VI Fasc. 1.<sup>o</sup>

Bibliografía

En : Revista da Faculdade de Ciências de Lisboa = ISSN 0014-6668

SGOP-2217

**1280**

**Termier, Henri**

Erosión et sédimentation [Texto impreso] introduction a la géologie générale et a la Paléogéographie / Henri Termier et Geneviève Termier. – Paris : Masson & Cie., 1960

412 : il ; 25 cm.

Índices

Bibliografía : p. 381-394

SGOP-212

**1281**

**Termier, Henri**

L'Évolution de la lithosphère [Texto impreso] / Henri Termier et Genevieve Termier. – Paris : Masson et Cie., 1956-

v. : 26 cm. – (Traité de géologie)

Índice

Bibliografía

SGOP-354

## 1282

### **Termier, Henri**

Formation des continents et progression de la vie [Texto impreso] / par H. Termier. et G. Termier. – Paris : Masson et Cie., 1967

174 p., 24 p. de lám. : il. ; 23 cm. – (Évolution des Sciences ; 3)

SGOP-377

## 1283

### **Termier, Henri**

Les Temps fossilifères [Texto impreso] / H. Termier et G. Termier. – Paris : Masson et Cie., 1964-  
v. <1> : il., lám., map. ; 28 cm.

Índices

Bibliografía

SGOP-612

## 1284

### **Teruel. Geología. 1931**

Teruel [material cartográfico] : Memoria explicativa de la Hoja n.º 567 / Instituto Geológico y Minero de España. – Madrid : Instituto Geológico y Minero de España, 1936 (Tip. y Lit. Coullaut)

98 p., LXI de lám, 2 h. de map. pleg : il. ; 24 cm.

Memoria n.º 22

SGOP-2328

## 1285

### **Thadeu, Décio**

Alguns problemas metalogénicos [Texto impreso]. I Parte, Teorías metalogénicas modernas / Décio Thadeu. – Lisboa : [Instituto Superior Técnico], 1957

13 p

Separata de : Técnica. Revista de Engenharia dos Alunos do I.S.T. n.º 272, p. 481-493

Bibliografía : p. 11-13

SGOP-2135

## 1286

### **Thenius, Erich (1924-)**

Niederösterreich [Texto impreso] / von Erich Thenius. – Wien : Geologische Bundesanstalt, 1974

280 p. : il. ; 24 cm. – (Geologie der Österreichischen Bundesländer in Kurzgefassten Einzeldarstellungen) (Verhandlungen der Geologischen Bundesanstalt. Bundesländerserie ; Heft Niederösterreich)

Índices

Bibliografía : p. 219-271

SGOP-1043

## 1287

### **Thiebaut, Jean**

Étude géologique du massif de la forêt de Castillon [Texto impreso] / J. Thiébaud. – Toulouse : Édouard Privat, 1964  
27 p. : il., map., tab  
Separata de : Bulletin de la Société d'Histoire Naturelle de Toulouse, Tome 99, Fasc. 3-4, 1964, pp. 363-389  
Bibliografía : p. 388-389  
SGOP-1393

## 1288

### **Thiebaut, Jean**

Sur le socle cristallin des environs de Malain (Cote-d'Or) [Texto impreso] / Jean Thiébaud et J. P. Biot. – [Paris] : [Société géologique de France], 1966  
[2] p. ; 27 cm.  
Separata de : Compte rendu sommaire des séances de la Société Géologique de France, 1966, fascicule 4, séance du 25 avril 1966, page 148  
SGOP-775

## 1289

### **Tomelloso. Geología. 1954**

Tomelloso (Ciudad Real, Albacete) [material cartográfico] : Explicación de la Hoja n.º 762 / José Meseguer Pardo, Juan Antonio Kindelán ; Instituto Geológico y Minero de España. – Madrid : Instituto Geológico y Minero de España, 1954 (Tip.-Lit. Coullaut)  
40 p., [7] h. de lám., [1] h. pleg. de map. ; 24 cm.  
Memoria n.º 234  
SGOP-39

## 1290

### **Toro (Zamora). Geología. 1951**

Toro (Zamora y Valladolid) [material cartográfico] : Explicación de la Hoja n.º 370 / Primitivo Hernández, Alejandro Hernández ; Instituto Geológico y Minero de España. – Madrid : Instituto Geológico y Minero de España, 1951 (Tip.-Lit. Coullaut)  
36 p., IV h. de lám., [1] h. pleg. de map. ; 24 cm.  
En otras fuentes se señalan «[2] h. pleg. de map.»  
Memoria n.º 152  
SGOP-98

## 1291

### **Torrelaguna. Geología. 1959**

Torrelaguna (Madrid) [material cartográfico] : Explicación de la Hoja n.º 509 / José María Fúster, Tirso Febrel Molinero ; Instituto Geológico y Minero de España. – Madrid : Instituto Geológico y Minero de España, 1959 (Imp. C. Bermejo)  
102 p., [22] h. de lám. : il. ; 24 cm.  
En otras fuentes se señalan «2 h. pleg. de map.»  
Memoria n.º 311 H  
D.L. M. 6225-1958  
SGOP-145

## 1292

### **Torres Luna, María Pilar de**

La Navarra húmeda del noroeste [Texto impreso] : Estudio geográfico de la ganadería / por M. Pilar de Torres. – Zaragoza : Instituto de Geografía Aplicada del Patronato «Alonso de Herrera», 1971

178 p. : il. ; 26 cm

Precede al título : Consejo Superior de Investigaciones Científicas

Tesis Universidad de Navarra

Bibliografía

D.L. M. 11461-1971

SGOP-799

## 1293

### **Torrevieja (Alicante). Geología. 1946**

Torrevieja [material cartográfico] : Explicación de la Hoja n.º 935 / Instituto Geológico y Minero de España. – Madrid : Instituto Geológico y Minero de España, 1946 (Tip. y Lit. Coullaut)

52 p., [1] h. de map. pleg. : il., gráf. ; 24 cm.

Memoria n.º 98

Bibliografía

SGOP-2338

## 1294

### **Torrijos (Toledo). Geología. 1945**

Torrijos [material cartográfico] : Explicación de la Hoja n.º 628 / Instituto Geológico y Minero de España. – Madrid : Instituto Geológico y Minero de España, 1945 (Tip.-Lit. Coullaut)

47 p., [9] h. de lám., [1] h. pleg. de map. ; 24 cm.

En otras fuentes se señalan «[2] h. pleg. de map.»

Memoria n.º 91

SGOP-152

## 1295

### **Tortosa. Geología. 1929**

Tortosa [material cartográfico] : Memoria explicativa de la Hoja n.º 522 / Agustín Marín, José Ramón Bataller, Augusto de Gálvez ; Instituto Geológico y Minero de España. – Madrid : Instituto Geológico y Minero de España, 1929 (Tip. y Lit. Coullaut)

61 p., [9] h. de lám., [2] h. pleg. de map. : il. ; 24 cm.

En otras fuentes se señalan «[3] h. pleg. de map.»

Memoria n.º 8 (puesto en cub. en lápiz)

SGOP-100

## 1296

### **Tricart, Jean**

L'épiderme de la terre [Texto impreso] : esquisse d'une géomorphologie appliquée (travaux publics, urbanisme, aménagements agricoles, prospección des ressources naturelles) / par J. Tricart. – Paris : Masson et Cie., 1962

167 p., [12] p. de lám. : il. ; 23 cm. – (Évolution des Sciences ; 21)

Bibliografía

SGOP-376

## 1297

### **Tricart, Jean**

Introduction a la géomorphologie climatique [Texto impreso] / J. Tricart, A. Cailleux. – Paris : Société d'édition d'enseignement supérieur, 1965

306 p., [2] map. pleg. : il., fot. ; 24 cm. – (Traité de géomorphologie. Géodynamique externe ; 1)

Bibliografía

SGOP-620

## 1298

### **Tricart, Jean**

Principes et méthodes de la géomorphologie [Texto impreso] / Jean Tricart. – Paris : Masson et Cie., 1965

496 p. : il., map. ; 25 cm.

Índice

SGOP-369

## 1299

### **Tricart, Jean**

Traité de géomorphologie [Texto impreso] / par J. Tricart, A. Cailleux. – Paris : Société d'édition d'enseignement supérieur, [1965]

322 p. : il., lám. ; 24 cm.

Índice

Bibliografía

SGOP-621

## 1300

### **Tudela. Geología. 1933**

Tudela [material cartográfico] : Memoria explicativa de la Hoja n.º 282 / Alfonso del Valle, Manuel Cincunegui Chacón, Joaquín Mendizábal Gortázar ; Instituto Geológico y Minero de España. – Madrid : Instituto Geológico y Minero de España, 1933 (Tip. y Lit. Coullaut)

29 p., [4] h. de lám., [3] h. pleg. de map. ; 24 cm.

En cub. : «1934»

Memoria n.º 52

SGOP-21

## 1301

### **Uncastillo (Zaragoza). Geología. 1954**

Uncastillo (Zaragoza, Huesca, Navarra) [material cartográfico] : Explicación de la Hoja n.º 208 / José María Ríos, Antonio Almela, Fernando de Benito ; Instituto Geológico y Minero de España. – Madrid : Instituto Geológico y Minero de España, 1954 (Tip.-Lit. Coullaut)

36 p., [6] h. de lám., [1] h. pleg. de map. ; 24 cm.

Memoria n.º 228

SGOP-139

### 1302

#### **Unesco. International Geological Correlation Programme (IGCP)**

Report of the International Geological Correlation Programme [texto impreso]. – Paris : Unesco, 1980

222 p. – (Geological Correlation ; 8)

En la port. : UIGS, IGCP, UNESCO

Incluye referencias bibliográficas

Indice y anexos

SGOP-1690

### 1303

#### **United States Department of the Interior. Bureau of Reclamation**

Ground-water engineering techniques and standards [texto impreso] : Tentative (for official bureau use only), March 1964 / United States Department of the Interior, Bureau of Reclamation. – Denver, Colorado : Bureau of Reclamation, 1964

1 v. (pp. var) : gráf, map. pleg. ; 28 cm

Tit. tomado de la cub.

SGOP-1195

### 1304

#### **Universidad de Madrid. Facultad de Ciencias. Departamento de Petrología**

Trabajos en curso [Texto impreso] / Universidad de Madrid, Facultad de Ciencias, Departamento de Petrología. – Madrid : Universidad de Madrid, Facultad de Ciencias, Departamento de Petrología ; Instituto Lucas Mallada, 1969

9 p. ; 31 cm.

Ejemplar mecanografiado

SGOP-307

### 1305

#### **Utiel (Valencia). Geología. 1960**

Utiel (Valencia) [material cartográfico] : Explicación de la Hoja n.º 326 H / Enrique Dupuy de Lôme y Antonio Marín de la Bárcena. – Madrid : Instituto Geológico y Minero de España, 1960 (Tip. y Lit. Coullaut)

95 p., [16] h. de lám., [1] h. pleg. : il., fot. blanco y n., gráf. ; 24 cm. + 1 mapa pleg.

Falta el mapa anejo

Memoria n.º 342

Bibliografía

Anotación manuscrita sobre el origen del ejemplar

D.L. M. 6225-1958

SGOP-2387

### 1306

#### **Utrera (Sevilla). Geología. 1935**

Utrera [material cartográfico] : Memoria explicativa de la Hoja n.º 1003 / Instituto Geológico y Minero de España. – Madrid : Instituto Geológico y Minero de España, 1933 (Tip. y Lit. Coullaut)

28 p., [2] h. de map. pleg : il. ; 24 cm.

Bibliografía

Memoria n.º 61

SGOP-2334

### 1307

#### **Valdeganga (Albacete). Geología. 1932**

Valdeganga (Albacete) [material cartográfico] : Memoria explicativa de la Hoja n.º 766 / Enrique Dupuy de Lôme, Pedro de Novo ; Instituto Geológico y Minero de España. – Madrid : Instituto Geológico y Minero de España, 1932 (Tip. y Lit. Coullaut)

46 p., [5] h. de lám. [3] h. pleg. de map. ; 24 cm.

Memoria n.º 35

SGOP-148

### 1308

#### **Valdepeñas. Geología. 1941**

Valdepeñas [material cartográfico] : Explicación de la Hoja n.º 812 / Diego Templado Martínez, A. de Alvarado ; Instituto Geológico y Minero de España. – Madrid : Instituto Geológico y Minero de España, 1941 (Tip. Lit. Coullaut)

33 p., [6] h. de lám., [2] h. pleg. de map. ; 24 cm.

Memoria n.º 71

SGOP-179

### 1309

#### **Valdés y Díaz-Caneja, José María**

Los Servicios geológicos del Ministerio de Obras Públicas : en los veinte años transcurridos desde nuestra guerra de liberación / por José María Valdés y Díaz-Caneja. – Madrid : [s.n.], 1959

41 p., [2] h. de lám. ; 24 cm.

Separata de : Boletín de la Jefatura de Sondeos, Cimentaciones e Informes Geológicos, n.º 5, 1959

SGOP-583

### 1310

#### **Valdeverdeja (Toledo). Geología. 1962**

Valdeverdeja (Cáceres-Toledo) [material cartográfico] : Explicación de la Hoja n.º 623 / Félix Cañada Guerrero, Fernando de Benito, José María Ríos García ; Instituto Geológico y Minero de España. – Madrid : Instituto Geológico y Minero de España, 1962 (Tip.-Lit. Coullaut)

79 p., XXXII p. de lám. : il. ; 24 cm. + map. pleg. guard. en carp.

En otras fuentes se señalan «2 map. pleg. guard. en carp.»

Memoria n.º 345

D.L. M. 6225-1958

SGOP-171

### 1311

#### **Valencia de Alcántara (Cáceres). Geología. 1951**

Valencia de Alcántara (Cáceres) [material cartográfico] : Explicación de la Hoja n.º 701 / Alfonso de Alvarado y Francisco Hernández Pacheco. – Madrid : Instituto Geológico y Minero de España, 1951 (Tip. y Lit. Coullaut)

36 p., 6 h. de lám., [1] h. de map. pleg. : fot. en blanco y n., gráf. ; 24 cm.

Memoria n.º 162

Bibliografía

SGOP-2346

## 1312

### **Valencia. (Geología). 1947**

Valencia [material cartográfico] : Explicación de la Hoja n.º 722 / Diego Templado Martínez y José Meseguer Pardo. – Madrid : Instituto Geológico y Minero de España, 1947 (Impr. y Lit. Coullaut)

48 p. 1 h. de lám. [1] h. de map. pleg. : fot. blanco y n. ; 24 cm.

Bibliografía

Memoria n.º 106

SGOP-2344

## 1313

### **Valle, Alfonso del (1875-1944). – Eulate (Navarra). Geología. 1933**

Eulate [material cartográfico] : Memoria explicativa de la Hoja n.º 139 / Alfonso del Valle, Manuel Cincunegui, Joaquín Mendizábal ; Instituto Geológico y Minero de España. – Madrid : Instituto Geológico y Minero de España, 1933 (Tip. y Lit. Coullaut)

34, XVIII p., [17] h. de lám., [3] h. pleg. de map. ; 24 cm.

Memoria n.º 45

SGOP-107

## 1314

### **Valsequillo (Córdoba). Geología. 1963**

Valsequillo (Córdoba-Badajoz) [material cartográfico] : Explicación de la Hoja n.º 857 / Tirso Febrel Molinero ; Instituto Geológico y Minero de España. – Madrid : Instituto Geológico y Minero de España, 1963 (Tip.-Lit. Coullaut)

109 p., V, [23] h. de lám. : il. ; 24 cm. + 2 map. pleg. guard. en carp.

Memoria n.º 361 H

D.L. M. 6225-1958

SGOP-59

## 1315

### **Vanney, Jean-René**

La Plate-forme continentale du Portugal et les provinces adjacents [Texto impreso] : analyse geomorphologique / Jean-René Vanney, Denis Mougénot. – Lisboa : Serviços Geológicos de Portugal, 1981

86 p. : lám., gráf. – (Serviços Geológicos de Portugal. Memória ; 28)

Bibliografía : p. [81]-86

SGOP-1266

## 1316

### **Vargas I.**

Litoestratigrafía del Cretácico de Nava [Texto impreso] / I. Vargas. – Oviedo : [Instituto de Estudios Asturianos], 1968 (Imprenta La Cruz)

17 p. : il. ; 25 cm.

Separata de : «Boletín del Instituto de Estudios Asturianos» (Suplemento de Ciencias), n.º 13, 1968

Bibliografía

SGOP-432



**1317**

**VARIOUS properties of natural sands for Netherlands Highway Engineering [Texto impreso] : Working Group F4 «Sub base». – Arnhem, The Netherlands : Study Centre for Road Construction, cop. 1978**

114 p. : il. gráf. ; 24 cm. – (SCW Record ; 4)

Bibliografía : p. 112-114

SGOP-1021

**1318**

**Vatan, André (1908-1985)**

Manuel de Sédimentologie [Texto impreso] / Andre Vatan ; preface du Georges Millot. – Paris : Technip, 1967

xxiii, 397 p. : il. ; 24 cm.

SGOP-378

**1319**

**Vegas, Ramón**

El Contacto entre las zonas Surportuguesa y Ossa-Morena en el SW de España [Texto impreso] : una nueva interpretación / por Ramón Vegas y Mercedes Muñoz. – Lisboa : Serviços Geológicos de Portugal, 1976

[21] p. : il. ; 23 cm.

Resumen

Separata de : Comunicações dos Serviços Geológicos de Portugal, T. LX, 1976, pp. 31-51

Bibliografía : p. 49-51

SGOP-722

**1320**

**Veiga, Plinio**

Geologia da quadrícula Ouricuri, Regiao do Araripe Pernambuco [Texto impreso] / Plinio Veiga. – Recife, Brasil : Ministerio do Interior, Superintendencia do Desenvolvimento do Nordeste, 1968

52 p. : il., gráf., tab. + 4 h. de map. pleg. (sobre adjunto). – (Geologia Regional ; 9)

Resumen en inglés y portugués

Bibliografía : p. [41]-42

SGOP-1792

**1321**

**Veiga da Cunha, Luis**

Erosões localizadas junto de obstáculos salientes de margens [Texto impreso] / Luis Veiga da Cunha. – Lisboa : [Laboratório Nacional de Engenharia Civil], 1973

295 p. : il., gráf., tab. – (Memória / Laboratório Nacional de Engenharia Civil ; 428)

Resumen en inglés

Bibliografía : p. 251-257

SGOP-1865

### 1322

#### **Venta de Cardena (Córdoba). Geología. 1931**

Venta de Cardena [material cartográfico] : Memoria explicativa de la Hoja n.º 882 / Juan Gavala y Laborde, Antonio Carbonell, Javier Milans del Bosch ; Instituto Geológico y Minero de España. – Madrid : Instituto Geológico y Minero de España, 1931 (Tip. y Lit. Coullaut)

69 p., VII h. de lám., [3] h. pleg. de map. : il. ; 24 cm.

Memoria n.º 21

Muy deteriorado

SGOP-164

### 1323

#### **Venta del Moro (Valencia). Geología. 1959**

Venta del Moro (Valencia-Albacete) [material cartográfico] : Explicación de la Hoja n.º 719 / Enrique Dupuy de Lôme y Sanchez Lozano ; revisión, Jose Meseguer Pardo. – Madrid : Instituto Geológico y Minero de España, 1959 (Tip. y Lit. Coullaut)

73 p., [1 h. pleg, [9] h. de lám., : il., fot. blanco y n., gráf. ; 24 cm. + 1 mapa. pleg.

Memoria n.º 315

Bibliografía

SGOP-2384

### 1324

#### **Vera-Cruz, Daniel**

Alguns aspectos do problema de galgamentos de quebra-mares de talude [texto impreso] / Daniel Vera-Cruz. – Lisboa : [Laboratorio Nacional da Engenharia Civil], 1969

24 p. : gráf. – (Memória / Laboratório Nacional de Engenharia Civil ; 338)

Bibliografía : p. 9

SGOP-1893

### 1325

#### **Vera-Cruz, Daniel**

Erosao de praias [texto impreso] : Panorama general : situação em Portugal / Daniel Vera-Cruz. – Lisboa : [Laboratorio Nacional da Engenharia Civil], 1970

20 p. : il., gráf. – (Memória / Laboratório Nacional de Engenharia Civil ; 370)

Bibliografía : p. 20

SGOP-1972

### 1326

#### **Vera Torres, Juan Antonio**

Características estratigráficas de la serie de Baza (Depresión de Guadix-Baza, Cordilleras Béticas) [Texto impreso] / por J.A. Vera. – Madrid : Instituto Nacional de Geología, 1969

[4] p. : map., diagr. ; 28 cm.

Resumen en español e inglés

Separata de : Acta geológica hispánica, t. IV, (1969), n.º 1, pp. 14-17

Bibliografía

D.L. B. 6661-1966

SGOP-1025

### 1327

#### **Vera Torres, Juan Antonio**

El Mioceno del borde SW de la depresión de Guadix [Texto impreso] / por J. A. Vera. – [Madrid] : [Instituto Nacional de Geología], [1968]

[4] h. ; 27 cm.

Datos tomados de la cubierta

Separata de : Acta geológica hispánica 1968 t. 3, n.º 5 (p. 124-127)

SGOP-785

### 1328

#### **Vera Torres, Juan Antonio**

La Unidad de «Parapanda-Hacho» de Loja [Texto impreso] : su individualidad estratigráfica y tectónica en la zona subbética / Vera, J. A. – [S. l.] : [s.n.], [1966]

6 h. ; 32 cm.

Copia mecanografiada

Separata de : Acta Geológica Hispánica 1966 Vol. : 1 Núm. : 1 (p. 3-5)

Bibliografía : pp. 5-6

SGOP-315

### 1329

#### **Verbrugge, R.**

Guide lithognostique ou détermination rapide des roches sur le terrain et par les seuls caractères macroscopiques [Texto impreso] / par R. Verbrugge ; avec une préface du Ivan de Radtzensky D'Ostrowick. – Paris ; Liège : Librairie Polytechnique Ch. Béranger, 1930

IX, 187 p. ; 18 cm.

Datos de publicación tomados de la cub.

Índice

SGOP-337

### 1330

#### **Verdeyen, Jacques**

Mécanique du sol et fondations [Texto impreso] / Jacques Verdeyen. – 3e. ed. – Paris : Eyrolles, [1956]

579 p. : il., gráf. ; 25 cm.

Bibliografía : p. 571-573

SGOP-542

### 1331

#### **Vialon, Pierre**

Étude géologique du massif cristallin Dora-Maira Alpes Cottiennes internes, Italie [Texto impreso] / par Pierre Vialon. – Grenoble : Université, Faculté des Sciences, 1966

282 p., 11 p : il. ; 28 cm. – (Travaux du laboratoire de géologie de la faculté des sciences de Grenoble. Mémoires ; 4)

Tesis Univ. Grenoble

Bibliografía : p. B1-B11

SGOP-969

### 1332

#### **Viana (Navarra). Geología. 1932**

Viana [material cartográfico] : Memoria explicativa de la Hoja n.º 171 / Alfonso del Valle, Manuel Cincunegui, Joaquín Mendizábal ; Instituto Geológico y Minero de España. – Madrid : Instituto Geológico y Minero de España, 1932 (Tip. y Lit. Coullaut)

31, XVI p., V h. de lám., [3] h. pleg. de map. ; 24 cm.

En cub. : «1933»

Memoria n.º 38

SGOP-60

### 1333

#### **Vidal Pardal, Manuel**

El borde del bloque del Ampurdán en la zona de Bañolas [Texto impreso] / M. Vidal Pardal. – Madrid : CISC, Instituto Lucas Mallada, [1959]

[2] p., [1] map. pleg. ; 24 cm.

Separata de : Estudios Geológicos. - T. extraordinario. - V. XV, n 41 - 44 ; p. 391 - 392

SGOP-289

### 1334

#### **Vieira de Mello, Everaldo Z.**

Ocorrencia de um sulfato hidratado de Al, Fe++ E Mg - Ferrohalotriquitua em Piripiri, Piauí [Texto impreso] / Everaldo Z. Vieira de Mello. – Recife, Brasil : Ministerio do Interior, Superintendencia do Desenvolvimento do Nordeste, 1969

50 p. : il., gráf., map. – (SUDENE. Série Especial, 10)

Resumen en portugués y francés

Bibliografía : p. [43]-44

SGOP-1795

### 1335

#### **Vilas Minondo, Lorenzo**

El Paleozoico Inferior y Medio de la Cordillera Cantábrica entre los ríos Porma y Bernesga (León) [Texto impreso] / por Lorenzo Vilas Minondo. – Madrid : Departamento de Publicaciones del Instituto Geológico y Minero de España, 1971

169 p., 1 h. : il. pleg. ; 25 cm. – (Memoria del Instituto Geológico y Minero de España ; 80)

D.L. M. 30170-1971

SGOP-647

### 1336

#### **Vilaseca Anguera, Salvador (1896-1975)**

Las Pinturas rupestres de la Cueva del Polvorín (Puebla de Benifazá, provincia de Castellón) [Texto impreso] / por Salvador Vilaseca. – Madrid : Comisaría General de Excavaciones Arqueológicas : 1947

42 p., XXIX p. de lám. : il. ; 25 cm. – (Informes y memorias ; 17)

En la port. : Ministerio de Educación Nacional, Comisaría General de Excavaciones Arqueológicas

SGOP-231

### 1337

#### **Villafamés (Castellón de la Plana). Geología. 1950**

Villafamés [material cartográfico] : Explicación de la Hoja n.º 616 / Diego Templado Martínez y José Meseguer Pardo. – Madrid : Instituto Geológico y Minero de España, 1950 (Tip. y Lit. Coullaut)

48 p., h. de lám, [1] h. pleg., 1 map. pleg. : fot. blanco y n. ; 24 cm.

Memoria n.º 146

Bibliografía

SGOP-2351

### 1338

#### **Villafranca de los Barros. Geología. 1956**

Villafranca de los Barros (Badajoz) [material cartográfico] : Explicación de la Hoja n.º 829 / Ismael Roso de Luna, Francisco Hernández Pacheco, Instituto Geológico y Minero de España. – Madrid : Instituto Geológico y Minero de España, 1956 (imp. C Bermejo)

64 p., VIII h. de lám. ; 24 cm. + map. pleg. guard. en carp.

Memoria n.º 254

SGOP-47

### 1339

#### **Villamañán (León). Geología. 1931**

Villamañán [material cartográfico] : Memoria explicativa de la Hoja n.º 232 / Primitivo Hernández, Antonio Comba Siguenza, Francisco Lacasa ; Instituto Geológico y Minero de España. – Madrid : Instituto Geológico y Minero de España, 1931 (Tip. y Lit. Coullaut)

23 p., VI h. de lám., [3] h. pleg. de map. ; 24 cm.

Memoria n.º 30

SGOP-77

### 1340

#### **Villamizar (León). Geología. 1933**

Villamizar [material cartográfico] : Memoria explicativa de la Hoja n.º 163 / Primitivo Hernández Sampelayo ; Instituto Geológico y Minero de España. – Madrid : Instituto Geológico y Minero de España, 1933 (Tip. y Lit. Coullaut)

39 p., [4] h. de lám., [3] h. pleg. de map. ; 24 cm.

En cub. : «1934»

Memoria n.º 48

SGOP-43

### 1341

#### **Villanueva de la Fuente. Geología. 1955**

Villanueva de la Fuente (Ciudad-Real) [material cartográfico] : Explicación de la Hoja n.º 814 / Enrique Dupuy de Lôme ; Instituto Geológico y Minero de España. – Madrid : Instituto Geológico y Minero de España, 1955 (Imp. C. Bermejo)

74 p., [15] h. de lám. (alguna pleg.), [1] h. pleg. de map. ; 24 cm.

En otras fuentes se señalan «[2] h. pleg. de map.»

Memoria n.º 253

SGOP-172

## 1342

### **Villanueva y Geltrú (Barcelona). Geología. 1952**

Villanueva y Geltrú (Barcelona y Tarragona) [material cartográfico] : Explicación de la Hoja n.º 447 / Alfonso Sierra Yoldi, Antonio Almela, Agustín de Larragán ; Instituto Geológico y Minero de España. – Madrid : Instituto Geológico y Minero de España, 1952 (Tip.-Lit. Coullaut) 60 p., XI h. de lám., [1] h. pleg. de map. ; 24 cm.  
Memoria n.º 182  
SGOP-63

## 1343

### **Villar del Rey (Badajoz). Geología. 1960**

Villar del Rey [material cartográfico] : Explicación de la Hoja n.º 751 / Ismael Roso de Luna, Francisco Hernández Pacheco, Instituto Geológico y Minero de España. – Madrid : Instituto Geológico y Minero de España, 1960 (Tip. y Lit. Coullaut) 94 p., XI h. de lam. : fot. blanco y n., ; 24 cm. + [1] h. de map. pleg  
Memoria n.º 324  
Bibliografía  
D.L. M. 6225-1958  
SGOP-2370

## 1344

### **Villarcayo Geología. 1950**

Villarcayo (Burgos y Santander) [material cartográfico] : Explicación de la Hoja n.º 109 / Ruperto Sanz y Sanz, Antonio Almela y Samper ; Instituto Geológico y Minero de España. – Madrid : Instituto Geológico y Minero de España, 1950 (Tip.-Lit. Coullaut) 78 p., [8] h. de lam., [10] h. pleg., [1] h. pleg. de map. : il. ; 24 cm.  
Memoria n.º 132  
Muy deteriorado  
SGOP-38

## 1345

### **Villasana de Mena (Burgos). Geología. 1953**

Villasana de Mena (Burgos, Santander y Vizcaya) [material cartográfico] : Explicación de la Hoja n.º 85 / Antonio Almela Samper. [et al.] ; Instituto Geológico y Minero de España. – Madrid : Instituto Geológico y Minero de España, 1953 (Tip.-Lit. Coullaut) 47 p., [4] h. de lam., [1] h. pleg. de map. : il. ; 24 cm.  
En otras fuentes se señalan «[2] h. pleg. de map.»  
Memoria n.º 204  
SGOP-28

## 1346

### **Villafranca del Panadés (Barcelona). Geología. 1953**

Villafranca del Panadés (Tarragona y Barcelona) [material cartográfico] : Explicación de la Hoja n.º 419 / Antonio Almela, Fernando de Benito ; Instituto Geológico y Minero de España. – Madrid : Instituto Geológico y Minero de España, 1953 (Tip.-Lit. Coullaut) 62 p., XIII h. de lám., [1] h. pleg. de map. ; 24 cm.  
En otras fuentes se señalan «[2] h. pleg. de map.»  
Memoria n.º 210  
SGOP-175

## 1347

### **Viret, Jean**

Nouvelles observations sur un simocyonide du pontien de Catalogne [Texto impreso] / par J. Viret (Lyon). – [S.l.] : [s.n.], 1933

5 p ; 25 cm. – (Géologie des Pays Catalans ; Vol. III ; n.º 27 ; partie III)

En la cub : Communication Originale. Publié le 25 Janvier 1933

SGOP-2201

## 1348

### **Virgili, Carmina (1927-2014)**

Estudio geológico del sector Espluga - Vimbodi - Rojals [Texto impreso] / por Carmina Virgili. – Tarragona : Diputación Provincial de Tarragona, 1964

24 p., 1 [h] pleg. : il. ; 22 cm. – (Institut d'Estudis Tarraconenses Ramon Berenguer IV. Secció de Geografia i Ciències Exactes i Naturals ; 2)

Precede al tít. : Instituto de Estudios Tarraconenses «Ramón Berenguer IV» Sección de Geografía y Ciencias Exactas y Naturales. Publicación, n.º 2

Bibliografía : p. 23-24

SGOP-838

## 1349

### **Virgili, Carmina (1927-2014)**

The sedimentation of the Permotriassic rocks in the Noguera Ribargorzana Valley (Pyrenees-Spain) [Texto impreso] by Carmina Virgili. – Norden, Dinamarca : [s. n.], 1960

7 p. : gráf. ; 22 cm

Comunicacion enviada a : International Geological Congress, XXI Session, Norden, 1960 Report

Bibliografía

SGOP-2235

## 1350

### **Virgili, Carmina (1927-2014)**

El Triásico de los Catalánides : Premio Leonardo Torres Quevedo, 1957 [Texto impreso] / por Carmina Virgili. – Madrid : Instituto Geológico y Minero de España, 1958

XIII, 856 p., 9 [h] pleg. : il. ; 24 cm. – (Boletín del Instituto Geológico y Minero de España ; 69)

Precede al tít : Publicaciones de la Sección de Geomorfología del Instituto «Lucas Mallada» del CSIC

Bibliografía e índices

D.L. M 3279-1958

SGOP-403

## 1351

### **Vitoria (Alava). Geología. 1936**

Vitoria [material cartográfico] : Memoria explicativa de la Hoja n.º 112 / Alfonso del Valle, Manuel Cincunegui y Chacón, Joaquín Mendizábal Gortázar ; Instituto Geológico y Minero de España. – Madrid : Instituto Geológico y Minero de España, 1936 (Tip. y Lit. Coullaut)

24 p., [9] h. de lam., [3] h. pleg. de map. : il. ; 24 cm.

Memoria n.º 62

SGOP-20

## 1352

### **Wernert, Paul (1889-1972)**

Representaciones de antepasados en el arte paleolítico [Texto impreso] / por Paul Wernert. – Madrid (Hipódromo) : Museo Nacional de Ciencias Naturales : 1916

62 p. : il. ; 27 cm. – (Comisión de Investigaciones Paleontológicas y Prehistóricas. Memoria ; 12)

Deteriorado

En la port. : Junta para la Ampliación de Estudios e Investigaciones Científicas

SGOP-222

## 1353

### **Williams, John R.**

Ground water in the permafrost regions of Alaska [Texto impreso]. – Washington : United States Government Printing Office, 1970

IV, 83 p. : gráf., map. ; 30 cm. – (Geological Survey professional paper ; 696)

Indices

Bibliografía : p. 76-83

SGOP-1198

## 1354

### **Winge, Manfredo**

Considerações sôbre a geologia de parte da Chapada Diamantina- Bahia Central [Texto impreso]. – Recife, Brasil : Ministerio do Interior, Superintendencia do Desenvolvimento do Nordeste, 1970

49 p. : il., map. ; 24 cm. – (Geologia Regional ; 13)

Resumen en portugués, inglés y francés

Bibliografía

SGOP-1837

## 1355

### **Yecla. Geología. 1958**

Yecla (Murcia) [material cartográfico] : Explicación de la Hoja n.º 845 / Enrique Dupuy de Lôme, José Meseguer Pardo ; Instituto Geológico y Minero de España. – Madrid : Instituto Geológico y Minero de España, 1958 (Tip.-Lit. Coullaut)

71 p., [8] h. de lám., [1] h. pleg. ; 24 cm. + map. pleg. guard. en carp.

En otras fuentes se señalan «2 map. pleg. guard. en carp.»

Memoria n.º 300

D.L. M. 6225-1958

SGOP-147

## 1356

### **Z Badan czwartorzedu W Polsce pod redakcja Edwarda Rühle [texto impreso] : Quaternary researches in Poland, Tom 8. – Varsovia : Wydawnictwa Geologiczne, 1957**

550 p., V h. de lám., map. : gráf., tablas ; 24 cm + 1 map. pleg, 2 notas. – (Instytut Geologiczny (Warsaw, Poland) Biuletyn ; 118) (Quaternary Researches in Poland ; 8)

Tit. en polaco, ruso e inglés ; indices en ruso e inglés

Incluye referencias bibliográficas

SGOP-1684



**1357**

**Zafra. Geología. 1955**

Zafra (Badajoz) [material cartográfico] : Explicación de la Hoja n.º 854 / Ismael Roso de Luna, Francisco Hernández Pacheco ; Instituto Geológico y Minero de España. – Madrid : Instituto Geológico y Minero de España, 1955 (imp. C Bermejo)

142 p., XIII h. de lám. ; 24 cm. + map. pleg. guard. en carp.

En otras fuentes se señalan «2 map. pleg. guard. en carp.»

Memoria n.º 256

SGOP-58

**1358**

**Zorita. Geología. 1957**

Zorita (Cáceres) [material cartográfico] : Explicación de la Hoja n.º 731 / Ismael Roso de Luna, Francisco Hernández Pacheco ; Instituto Geológico y Minero de España. – Madrid : Instituto Geológico y Minero de España, 1957 (Tip.-Lit. Coullaut)

78 p., XVII h. de lám. ; 24 cm. + map. pleg. guard. en carp.

Memoria n.º 288

SGOP-115

**B16 ECOLOGIA. ECOSISTEMAS**

**1359**

**Colom Casasnovas, Guillermo (1900-1993)**

El Medio y la vida en las Baleares [Texto impreso] / Guillermo Colom. – Palma de Mallorca : [s.n.], 1964 (Gráficas Miramar)

XX, 292 p. : il. ; 25 cm.

Índices

Bibliografía

D.L. PM. 250-1964

SGOP-363

**1360**

**PROBLEMS of Humid Tropical Regions [Texto impreso] = Problèmes des régions tropicales. – Paris : Unesco, 1958**

102 p. : il., maps. ; 27 cm. – (Humid Tropics Research) (Recherches sur la zone tropicale humide)

Bibliografía

SGOP-984

**1361**

**Unesco**

Scientific problems of the humid tropical zone deltas and their implications [Texto impreso] : proceedings of the Dacca Symposium = Les problèmes scientifiques des deltas de la zone tropicale humide et leurs implications : actes du colloque de Dacca / jointly organized by the Government of Pakistan and Unesco. – Paris : Unesco, 1966

422 p. : il., gráf., map. – (Humid Tropics Research) (Recherches sur la zone tropicale humide)

Bibliografía

SGOP-1566

## B17 ESPACIOS NATURALES

**1362**

### **Cabanás, Rafael (1913-1989)**

El Torcal de Antequera [Texto impreso] / Rafael Cabanás. – Madrid : Instituto Juan Sebastián Elcano, CSIC, 1960

P. 63-80, 6 p. de lám., [1] map. pleg. ; 25 cm.

Separata de : Estudios Geográficos, año xxi, n.º 78

Bibliografía : p. 80

SGOP-684

## B18 RECURSOS NATURALES

**1363**

### **Alía Medina, Manuel (1917-2012)**

Geología básica y aplicada [Texto impreso] : los fosfatos del Sahara español / por Manuel Alía Medina. – Madrid : [Asociación Española para el Progreso de las Ciencias], 1971

18 p. : il. col. ; 25 cm.

Separata de : Revista Las Ciencias, de Madrid, año XXXVI, n.º 1

Bibliografía : p 17-18

D.L. M. 2162-1958

SGOP-659

**1364**

### **Ambroggi, R.**

Spain [Texto impreso] : scientific study of the water resources of the Canary Islands : report of the review mission / by Ambroggi R., Gauthereau R., Stretta E. – Nueva York : Naciones Unidas, 1970

44 p. ; 30 cm.

En la cubierta : United Nations Development Programme, SPA.15

SGOP-1003

**1365**

### **American Water Resources. Conference (4.ª 1968. New York)**

Proceedings of the fourth american wáter resources conference [Texto impreso] : November 18-22, 1968 : Commodore Hotel, New York / editors, Philip Cohen, Martha N. Francisco ; sponsored by the American Water Resources Association.. [et al.]. – Urbana, Illinois : American Water Resources Association, 1968

793 p. : il, gráf., tab. – (Proceedings Series ; 6)

Incluye referencias bibliográficas

SGOP-1183

### 1366

#### **Brasil. Superintendencia do Desenvolvimento da Amazonia. Departamento de Recursos Naturais. Divisao de Recursos Minerais**

Pesquisa mineral no Iriri / Curuá [Texto impreso] : relatório preliminar / Ministério do Interior, Superintendência do Desenvolvimento da Amazônia, Departamento de Recursos Naturais, Divisao de Recursos Minerais. – Belém : Assessoria de Programação e Coordenação, Divisao de Documentação, 1972

62 p. : il., lám., map. pleg. ; 27 cm.

Resumen en inglés

Bibliografía : p. 61

SGOP-1023

### 1367

#### **Brasil. Superintendencia do Desenvolvimento da Amazonia. Departamento de Recursos Naturais. Divisao de Recursos Minerais**

Pesquisa mineral no Tapajós / Jamanxim [Texto impreso] : relatório preliminar / Ministério do Interior, Superintendência do Desenvolvimento da Amazônia, Departamento de Recursos Naturais, Divisao de Recursos Minerais. – Belém : Assessoria de Programação e Coordenação, Divisao de Documentação, 1972

161 p. : il., lám., map. pleg., tab. ; 27 cm. + [18] h. map. pleg en caja aparte

Bibliografía : pp. 158-161

SGOP-1062

### 1368

#### **California (Estados Unidos, Estado). Department of Water Resources**

Lake County investigation [Texto impreso]. – [California] : Department of Water Resources, Division of Resources Planning, 1957

xiii, 169 p., 17 maps. pleg. : il. ; 27 cm. – (Bulletin / California. Department of Water Resources ; 14)

Bibliografía

SGOP-878

### 1369

#### **California (Estados Unidos, Estado). Department of Water Resources**

San Joaquin Valley drainage investigation [Texto impreso]. Appendix D : Waste water quality, treatment, and disposal. – Sacramento : Department of Water Resources, 1969

57p. : gráf., map. – (Bulletin / California. Department of Water Resources ; 127)

En la port. : «April 1969»

Precede al título : State of California, The Resources Agency, Department of Water Resources  
SGOP-1780

### 1370

#### **California (Estados Unidos, Estado). Department of Water Resources**

Water conditions in California [Texto impreso]. Report, n.º 1. – Sacramento : Department of Water Resources, 1970

15 p. : gráf., map. – (Bulletin / California. Department of Water Resources ; 120-70)

En la port. : «February 1, 1970»

Precede al título : California Cooperative Snow Surveys. State of California, The Resources Agency, Department of Water Resources

SGOP-1778

### 1371

#### **California (Estados Unidos, Estado). Department of Water Resources**

Water conditions in California [Texto impreso]. Report, n.º 2. – Sacramento : Department of Water Resources, 1970

15 p. : gráf., map. – (Bulletin / California. Department of Water Resources ; 120-70)

En la port. : «March 1, 1970»

Precede al título : California Cooperative Snow Surveys. State of California, The Resources Agency, Department of Water Resources

SGOP-1777

### 1372

#### **California (Estados Unidos, Estado). Department of Water Resources**

Water conditions in California [Texto impreso]. Report, n.º 3. – Sacramento : Department of Water Resources, 1970

15 p. : gráf., map. – (Bulletin / California. Department of Water Resources ; 120-70)

En la port. : «April 1, 1970»

Precede al título : California Cooperative Snow Surveys. State of California, The Resources Agency, Department of Water Resources

SGOP-1776

### 1373

#### **California (Estados Unidos, Estado). Department of Water Resources**

Water conditions in California [Texto impreso]. Report, n.º 4. – Sacramento : Department of Water Resources, 1970

15 p. : gráf., map. – (Bulletin / California. Department of Water Resources ; 120-70)

En la port. : «May 1, 1970»

Precede al título : California Cooperative Snow Surveys. State of California, The Resources Agency, Department of Water Resources

SGOP-1775

### 1374

#### **California (Estados Unidos, Estado). Department of Water Resources**

Water conditions in California [Texto impreso]. Report n.º 1, Basic Data Supplement. – Sacramento : Department of Water Resources, 1970

17 p. : gráf., tab. – (Bulletin / California. Department of Water Resources ; 120-70)

En la port. : «February 1, 1970»

Precede al título : California Cooperative Snow Surveys. State of California, The Resources Agency, Department of Water Resources

SGOP-1774

### 1375

#### **California (Estados Unidos, Estado). Department of Water Resources**

Water conditions in California [Texto impreso]. Report n.º 2, Basic Data Supplement. – Sacramento : Department of Water Resources, 1970

17 p. : gráf., tab. – (Bulletin / California. Department of Water Resources ; 120-70)

En la port. : «March 1, 1970»

Precede al título : California Cooperative Snow Surveys. State of California, The Resources Agency, Department of Water Resources

SGOP-1773

### 1376

#### **California (Estados Unidos, Estado). Department of Water Resources**

Water conditions in California [Texto impreso]. Report n.º 3, Basic Data Supplement. – Sacramento : Department of Water Resources, 1970

17 p. : gráf., tab. – (Bulletin / California. Department of Water Resources ; 120-70)

En la port. : «April 1, 1970»

Precede al título : California Cooperative Snow Surveys. State of California, The Resources Agency, Department of Water Resources

SGOP-1772

### 1377

#### **California (Estados Unidos, Estado). Department of Water Resources**

Water conditions in California [Texto impreso]. Report n.º 4, Basic Data Supplement. – Sacramento : Department of Water Resources, 1970

17 p. : gráf., tab. – (Bulletin / California. Department of Water Resources ; 120-70)

En la port. : «May 1, 1970»

Precede al título : California Cooperative Snow Surveys. State of California, The Resources Agency, Department of Water Resources

SGOP-1771

### 1378

#### **California (Estados Unidos, Estado). Department of Water Resources**

Water conditions in California [Texto impreso] : Fall report. – Sacramento : Department of Water Resources, 1971

31 p. : map., tab. – (Bulletin / California. Department of Water Resources ; 120-71)

En la port. : «October 1, 1971»

Precede al título : California Cooperative Snow Surveys. State of California, The Resources Agency, Department of Water Resources

SGOP-1770

### 1379

#### **California (Estados Unidos, Estado). Department of Water Resources**

Water well standards [Texto impreso] : Alameda County. – [Sacramento] : Resources Agency [of California], Department of Water Resources, 1964

xi, 63, A-3, B-7, C-1 p., 6 plan. pleg. ; 27 cm. – (Bulletin / California. Department of Water Resources ; 74-2)

Bibliografía : p. A1-A3

SGOP-1111

### 1380

#### **Cohen, Philip**

Water resources of the Humboldt River Valley near Winnemucca, Nevada [Texto impreso] / Philip Cohen and others ; in cooperation with the Nevada Department of Conservation and Natural Resources. – Washington : United States Government Printing Office, 1965

IX, 143 p. : fot., gráf. ; 23 cm + 7 h. de map., pleg. (carpeta contenedora). – (Geological Survey water-supply paper ; 1795)

Indices

Bibliografía : p. 137-139

SGOP-1670

### 1381

#### **Comisaría de Aguas del Pirineo Oriental**

Estudio de los recursos hídricos del Bajo Francolí [Texto impreso] / Comisaria de aguas del Pirineo Oriental ; comisario : José Luis de La Guardia Conte, Emilio Custodio Gimena ; con la colaboración técnica de Aqua/Plan S.A. Geotecnia. – Barcelona : Comisaria de Aguas del Pirineo Oriental, 1979

[4] h., 301 p. : il., map. graf. ; 30 cm.

Precede al título : M. O. P. Dirección General de Obras Hidráulicas

D.L. B. 16002-1980

SGOP-1071

### 1382

#### **Dadone, R.**

Les techniques d'exploration profonde dans la recherche du pétrole [Texto impreso]. Tome I, Diagraphies différees. Fascicule 1 / par R. Dadone. – Paris : Éditions Technip, 1958

150 p. : il., lám., graf. ; 24 cm. – (Publications de l'Institut français du pétrole)

En cub. : Cours de l'École nationale supérieure du pétrole et des moteurs

Precede al título : Institut français du pétrole ; École nationale supérieure du pétrole et des moteurs

SGOP-744

### 1383

#### **España. Dirección General de Obras Hidráulicas**

Trabajos realizados en el proyecto «Estudio científico de los recursos de agua en las Islas Canarias» [Texto impreso] / Dirección General de Obras Hidráulicas ; UNESCO, Fondo Especial de Naciones Unidas. – Madrid : Ministerio de Obras Públicas, Dirección General de Obras Hidráulicas, 1973

26 p. ; 24 cm.

SGOP-856

### 1384

#### **Feria Oficial y Nacional de Muestras. III Sector Monográfico del Agua (33.<sup>a</sup> 1973. Zaragoza)**

Ciclo de conferencias con motivo del III Sector Monográfico del Agua [Texto impreso] [Octubre, 1973]. – Zaragoza : [Feria Oficial y Nacional de Muestras], 1973

88 p. : il., lám. ; 30 cm. – (Cuaderno monográfico ; 3)

D.L. Z. 878-1973

SGOP-1095

### 1385

#### **Gómez de Pablos, Manuel**

Hidrología y planificación [Texto impreso] / por Manuel Gómez de Pablos. – Madrid : [s. n.], 1970

25 p. ; 30 cm.

Conferencia pronunciada en el acto de apertura del V Curso Internacional de Hidrología General y Aplicada de Madrid, patrocinado por la Unesco y la Dirección General de Obras Hidráulicas

SGOP-911

**1386**

**Houpeurt, André**

Cours de production [Texto impreso] / sous la direction de A. Houpeurt. – Paris : Éditions Technip, 1965-1975

v. <3, 4, 5, 6, 12, 13> : il., gráf. ; 24 cm. – (Publications de l'Institut français du pétrole)

En cub. : Cours de l'École nationale supérieure du pétrole et des moteurs

Precede al tít. : République française, Ministère de l'Industrie et de la Recherche, Direction des carburants ; Institut français du pétrole ; École nationale supérieure du pétrole et des moteurs á combustion interne, Centre d'études supérieures de forage et d'exploitation des gisements

SGOP-745

**1387**

**Leca, F.**

Cours de forage [Texto impreso] / sous la direction de F. Leca ; par A. Leblond ; avec la collaboration de M. Dieumegard, J. Dommain, J. Gallon. – Paris : Éditions Technip, 1963-

v. <1> : il., lám., gráf. ; 24 cm. – (Publications de l'Institut français du pétrole)

En cub. : Cours de l'École nationale supérieure du pétrole et des moteurs

Precede al tít. : République française, Ministère de l'Industrie, Direction des carburants ; Institut français du pétrole ; École nationale supérieure du pétrole et des moteurs á combustion interne, Centre d'études supérieures de forage et d'exploitation des gisements

SGOP-741

**1388**

**Llanso de Viñals, José María**

Nota informativa del viaje a Estados Unidos [Texto impreso] : realizado en marzo de 1969 por los señores José María Llanso de Viñals y Manuel Gómez de Pablos Glez. / [José María Llanso de Viñals, Manuel Gómez de Pablos Glez.]. – S.l. : s. n., 1969

28 p

Ejemplar mecanoescrito

SGOP-1384

**1389**

**McGuinness, Charles Lee**

Ground-water levels in the United States 1961-65 [Texto impreso] : Northwestern states / Prepared under the direction of C. L. McGuinness ; prepared in cooperation with the States of Alaska, Colorado, Idaho, Montana, Oregon, Utah, Washington, and Wyoming, and with other agencies. – Washington : United States Government Printing Office, 1968

199 p. : tab. – (Geological Survey water-supply paper ; 1845)

Indices

SGOP-1624

**1390**

**McGuinness, Charles Lee**

Ground-water levels in the United States 1961-65 [Texto impreso] : Southwestern states / Prepared under the direction of C. L. McGuinness ; prepared in cooperation with the States of Arizona, California, Hawaii, Nevada, and New Mexico, and with other agencies. – Washington : United States Government Printing Office, 1968

125 p. : tab. – (Geological Survey water-supply paper ; 1855)

Indices

SGOP-1623

### 1391

#### **McGuinness, Charles Lee**

Ground-water levels in the United States 1962-66 [Texto impreso] : North-Central states / Prepared under the direction of C. L. McGuinness ; prepared in cooperation with the States of Iowa, Kansas, Minnesota, Nebraska, North Dakota, south Dakota, and Wisconsin, and with other agencies. – Washington : United States Government Printing Office, 1969

117 p. : tab. – (Geological Survey water-supply paper ; 1976)

Indices

SGOP-1625

### 1392

#### **McGuinness, Charles Lee**

The Role of Ground Water in the National Water Situation [Texto impreso] : With States summaries based on reports by district offices of the ground water branch. – Washington : United States Government Printing Office, 1963

XII, 1121 p. ; 23 cm + 4 h. de map., pleg. (carpeta contenedora). – (Geological Survey water-supply paper ; 1800)

Indices

Bibliografía : p. 137-139

SGOP-1668

### 1393

#### **Monicard, R.**

Les techniques d'exploration profonde dans la recherche du pétrole [Texto impreso]. Fasc. 2, Diagraphies instantanées (en cours de forage) / par R. Monicard. – Paris : Éditions Technip, 1957

94 p. : il., lám., gráf. ; 24 cm. – (Publications de l'Institut français du pétrole)

En cub. : Cours de l'École nationale supérieure du pétrole et des moteurs

Precede al título : Institut français du pétrole ; École nationale supérieure du pétrole et des moteurs

SGOP-743

### 1394

#### **Monturiol Pous, J.**

Contribución al conocimiento mineralógico y mineralogénico del yacimiento de fluorita de San Cugat del Vallés (Barcelona) [Texto impreso] / Joaquín Monturiol-Pous. – Barcelona : Universidad de Barcelona, 1965

79 p. : gráf., tablas ; 24 cm. – (Monografías regionales)

Precede al título : Diputación Provincial de Barcelona, Instituto de Investigaciones Geológicas

Bibliografía

D.L. B. 10270-1966

SGOP-810



### 1395

#### **O'Bryan, Deric**

Gunpowder Falls Maryland [Texto impreso] : uses of a water resource today and tomorrow // by Deric O'Bryan and Russell L. McAvoy. – Washington : United States Government Printing Office,, 1966  
V, 90 p. : il. ; 24 cm. – (Geological Survey water-supply paper ; 1815)  
Bibliografía : p. 88-90  
SGOP-946

### 1396

#### **Oliveros Rives, José María**

Investigación de lignitos en la zona reservada por el Estado en la isla de Mallorca [Texto impreso] / por José María Oliveros Rives. – Madrid : Empresa Nacional Adaro de Investigaciones Mineras, 1961  
122 p., lám. I-XL, 14 plan. y map. : il. ; 25 cm.  
SGOP-616

### 1397

#### **Puig, Ignacio**

Las Sales potásicas de Cardona [Texto impreso] / Ignacio Puig. – Barcelona : Imprenta Revista «Ibérica», 1952  
8 p. : lám., map., il. ; 24 cm.  
Separata de : Revista «Ibérica», del 15 de noviembre de 1952  
SGOP-846

### 1398

#### **Puig, Ignacio**

Las Sales potásicas de Sallent (Barcelona) [Texto impreso] / Ignacio Puig. – Barcelona : Imprenta Revista «Ibérica», 1952  
8 p. : lám., map., il. ; 24 cm.  
Separata de : Revista «Ibérica», n.º 230, segunda época, correspondiente a 1.º de abril de 1952  
SGOP-845

### 1399

#### **Smith, G. G.**

Coal resources of Canada [Texto impreso] / G. G. Smith. – Ottawa, Canada : Geological Survey of Canada : Institute of Sedimentary and Petroleum Geology, 1989  
146 p. : gráf., tab., map. – (Paper / Geological Survey of Canada ; 89-4)  
Bibliografía : p. 113-127, p. 143-145  
ISBN 0-660-13085-8  
SGOP-1253

### 1400

#### **Stamp, L. Dudley (1898-1966)**

Histoire de l'utilisation des terres des regions arides [Texto impreso] / publiés sous la direction de L. Dudley Stamp. – [Paris] : Unesco, [1961]  
427 p. : il. ; 27 cm. – (Recherches sur la zone aride ; XVII)  
SGOP-598

## 1401

### **Steele, C. E.**

Ground-water resources of Harmon County and adjacent parts of Greer and Jackson Counties, Oklahoma / By C.H. Steele and J. E. Barclay. – Oklahoma : Oklahoma Water Resources Board, 1965

iii, 95 p. + 1 h. de map pleg. – (Bulletin/ Oklahoma Water Resources Board ; 29)  
SGOP-1196

## 1402

### **Vilaró Rigol, Francesc**

Sistema de inventario de puntos de agua en el estudio de los deltas de los ríos Besos y Llobregat y que se propone para su utilización en todos los servicios que intervengan en la administración del agua [Texto impreso] / por F. Vilaró, M. R. Llamas y A. Galofré. – [S. l.] : [s. n.], [ca. 1968]

52 p. : il. ; 30 cm. + formularios de recogida y comunicación de datos  
SGOP-951

## 1403

### **Voegeli, Paul T.**

Geology and Ground-Water Resources of Prowers County, Colorado [Texto impreso] / Paul T. Voegeli and Lloyd A. Hershey ; prepared in cooperation with the Colorado Water Conservation Board. – Washington : United States Government Printing Office, 1965

VI, 101 p. : fot., gráf. ; 23 cm + 6 h. de map., pleg. (carpeta contenedora). – (Geological Survey water-supply paper ; 1772)

Indices

Bibliografía : p. 137-139

SGOP-1669

## 1404

### **Zitzmann, Arnold**

The Iron ore deposits of Europe and adjacent areas [Texto impreso] : explanatory notes to the international map of the iron ore deposits of Europe, 1 : 2,500,00 / edited by Arnold Zitzmann. – Hannover : Bundesanstalt für Geowissenschaften und Rohstoffe, 1977

v. <1> (418 p.) : il., gráf., map

Precede al tit. : International Geological Congress. Commission for the Geological Map of the World. Subcommittee for the Metallogenic Map of the World

Publicado bajo los auspicios del 21st International Geological Congress

Incluye referencias bibliográficas

SGOP-1547

## **B21 ORDENACION DEL TERRITORIO**

### **1405**

#### **España. Ministerio de Información y Turismo**

Ordenación de los territorios turísticos [Texto impreso] : territorios de preferente uso turístico y zonas y centros de interés turístico nacional : ponencia primera / [Ministerio de Información y Turismo]. – Madrid : Ministerio de Información y Turismo, D.L. 1975

15 p

En la cub. : ANTUR

Primera ponencia presentada en la II Asamblea Nacional de Turismo

D.L. M. 20701-1975

SGOP-1382

### **1406**

#### **España. Ministerio de Obras Públicas**

El Ministerio de Obras Públicas y la Ordenación del Territorio [texto impreso] : Madrid, febrero de 1976 / Secretaría General Técnica, Servicio de Planificación y Evaluación. – Madrid : Ministerio de Obras Públicas, Servicio de Publicaciones, 1976

274 p. : map., tablas

Datos tomados de la cub.

Documento no publicado

En la cub : Documento de Trabajo Confidencial

SGOP-1144

## **B22 ASENTAMIENTOS HUMANOS**

### **1407**

#### **García Manrique, Eusebio**

Eibar [Texto impreso] : inmigración y desarrollo urbano e industria. – Zaragoza : Departamento de Geografía Aplicada del Instituto Elcano, D.L. 1961

208 p., [4]h. pleg. de planos, 6 lám. : il. ; 17 cm. – (Publicaciones del Departamento de Geografía Aplicada del Instituto Elcano ; 30. Serie Local ; 11)

En la port. : Consejo Superior de Investigaciones Científicas.

D.L. Z. 335-1961

SGOP-929

### **1408**

#### **Le Lannou, Maurice (1906-1992)**

Le Brésil [Texto impreso] / Maurice Le Lannou. – 5ème. ed. ref. – Paris : Armand Colin, 1971

224 p. : map. ; 17 cm. – (Collection U2 ; 42)

SGOP-981

## B23 DOTACION DE INFRAESTRUCTURAS

**1409**

**Abollado Aribau, José**

Estudios acerca de las condiciones de la cerrada de 'La Camorra', en el río Genil, en términos de Rute (Córdoba) y cuevas de San Marcos (Málaga) [Texto impreso] / José Abollado y Aribau. – Alger : [s.n.], 1953

[10] p

Separata de : Congrès Géologique International. Comptes Rendus de la Dix-Neuvième Session. Alger 1952. Section VIII : L'Hydrogéologie des régions arides et sub-arides. Fasc. VIII, pp. 107-115

SGOP-1164

**1410**

**Afschrift, P.**

Barrage d'une large vallée a Inga, République du Congo [Texto impreso] : Communication 23 / P. Afschrift et G. Pahud. – Paris : Commission Internationale des Grands Barrages de la Conférence Mondiale de l'Énergie, [1961]

22 p. : il. ; 24 cm.

Resúmenes en francés e inglés

SGOP-523

**1411**

**American Society of Civil Engineers. Committee for the Manual on Subsurface Investigation for Design and Construction of Foundations of Buildings**

Subsurface investigation for design and construction of foundations of buildings [Texto impreso] / prepared by the Committee for the Manual on Subsurface Investigation for Design and Construction of Foundations of Buildings of the ASCE Geotechnical Engineering Division. – New York : American Society of Civil Engineers, 1976

VI, 61 p. ; 23 cm. – (ASCE manuals and reports on engineering practice ; 56)

SGOP-655

**1412**

**APÉNDICE a la obra Construcción de obras públicas [Texto impreso] : Contiene la Orden de 8 de febrero de 1951, publicada en el «Boletín Oficial del Estado» del 26 del mismo mes y año, por la que se modifican diversos artículos de la Reglamentación Nacional de Trabajo de la Construcción y Obras Públicas. – Madrid : García Enciso, 1951**

54 p. ; 15 cm.

Tit. tomado de la cub.

SGOP-2240

**1413**

**Asociación de Ingenieros de Caminos, Canales y Puertos**

Ferrocarriles [Texto impreso] : curso de conferencias. – [Madrid] : [Asociación de Ingenieros de Caminos, Canales y Puertos], 1941

446 p., 15 lám. : il. ; 24 cm. – (Publicaciones de la Asociación de Ingenieros de Caminos, Canales y Puertos ; I)

SGOP-549

**1414**

**Asociación Española de los Túneles**

El Túnel del Cadí [Texto impreso] / Asociación Española de los Túneles. – Madrid : Asociación Española de los Túneles, 1982  
29 p. : 1 map. pleg  
SGOP-1522

**1415**

**Associazione Nazionale Imprese Produttrici e Distributrici di Energia Elettrica**

Les Barrages de retenue des aménagements hydroélectriques italiens [Texto impreso] / Commission ANIDEL (Associazione Nazionale Imprese Produttrici e Distributrici di Energia Elettrica). – Roma : Editions de l'ANIDEL, 1961  
7 v. : il, gráf., tab  
Incluye referencias bibliográficas  
SGOP-1564

**1416**

**Baonza del Prado, Enrique**

Estudio del movimiento del agua en los sondeos verificados en el futuro emplazamiento de la presa de Beninar (Almería) mediante marcado con trazadores radiactivos [Texto impreso] / E. Baonza, A. Plata, A. Rivas. – Madrid : Centro de Estudios y Experimentación de Obras Públicas, Gabinete de Aplicaciones Nucleares, 1973  
13 p. : gráf  
SGOP-1461

**1417**

**Becerril, Enrique**

Urbanismo [Texto impreso] : servicios de saneamiento / Enrique Becerril..[et al.]. – [Madrid] : [Asociación de Ingenieros de Caminos, Canales y Puertos], 1945  
1 v. [pag. var) : il., lám. ; 24 cm. – (Publicaciones de la Asociación de Ingenieros de Caminos, Canales y Puertos ; X)  
En la port : Conferencias pronunciadas en la Asociación de Ingenieros de Caminos, Canales y Puertos  
SGOP-490

**1418**

**Bollo, M. F.**

Proyecto de túneles y galerías [Texto impreso] / por Bollo (M. F.), Hacar (M. A.), Muzas (F.). – Madrid : Centro de Estudios Hidrográficos, 1963  
115 p. : il., gráf. ; 30 cm. – (Laboratorio de Reología y Geotecnia ; 16, 8)  
Las partes I y II fueron presentadas en el XXV Congreso Hispano-Portugués de la Asociación para el Progreso de las Ciencias, celebrado en Sevilla, en junio de 1959  
SGOP-792

**1419**

**Briones Rodríguez, José**

Las Presas en España [Texto impreso] / José Briones Rodríguez. – [Barcelona] : [Centro de Estudios, Investigación y Aplicaciones del Agua], 1971

pp. 23-41 ; 29 cm.

Separata de : Revista Agua, n.º 69, nov.-dic. 1971

SGOP-539

**1420**

**Cabrillo, Francisco**

Mercado nacional de ganados en Torrelavega / F. Cabrillo, J. Calavera, E. González Valle. – Madrid : Intemac, 1980

18 p. : il. gráf. ; 30 cm. – (Publicaciones/ INTEMAC ; 14)

Separata de la revista «Informes de la Construcción», n.º 308

SGOP-1326

**1421**

**California (Estados Unidos, Estado). Department of Water Resources**

Alameda County investigation [Texto impreso]. – [Sacramento] : Resources Agency of California, Department of Water Resources, 1963

XIII, 196 p., 11 h. de lám. : il., map. pleg. ; 27 cm. – (Bulletin / California. Department of Water Resources ; 13)

Ejemplar mecanografiado

En port. : «March 1963»

Precede al título : State of California, The Resources Agency of California, Department of Water Resources

Bibliografía : pp. 182-183

SGOP-881

**1422**

**California (Estados Unidos, Estado). Department of Water Resources**

Catholic protection well standards [Texto impreso] : State of California. – [Sacramento] : Resources Agency [of California], Department of Water Resources, 1973

45 p. : il. – (Bulletin / California. Department of Water Resources ; 74-1)

En port. : «March 1973»

Precede al título : State of California, The Resources Agency, Department of Water Resources

Bibliografía : p. 45

SGOP-1753

**1423**

**California (Estados Unidos, Estado). Department of Water Resources**

Desert areas of Southeastern California land and water use survey, 1958 [Texto impreso] : January 1963. – [Sacramento] : Resources Agency of California, Department of Water Resources, 1963

XI, 74 p., 5 p. : tablas, 4 h. de map. pleg. ; 28 cm. – (Bulletin / California. Department of Water Resources ; 101)

Ejemplar mecanografiado

En port. : «March 1963»

Precede al título : State of California, The Resources Agency of California, Department of Water Resources

SGOP-1744

## 1424

### **California (Estados Unidos, Estado). Department of Water Resources**

Earthquake damage to hydraulic structures in California. [Texto impreso]. – Sacramento : Department of Water Resources, 1967  
viii, 200 p. : il. map. ; 28 cm. – (Bulletin / California. Department of Water Resources ; 116-3)  
Bibliografía : p. 197-200  
SGOP-1019

## 1425

### **California (Estados Unidos, Estado). Department of Water Resources**

Implementation of the California Water Plan [Texto impreso] : March 1966. – [Sacramento] : Resources Agency of California, Department of Water Resources, 1966  
XIII, 143 p. : fot., map., tablas ; 28 cm. – (Bulletin / California. Department of Water Resources ; 160-66)  
Ejemplar mecanografiado  
En port. : «March 1966»  
Precede al título : State of California, The Resources Agency of California, Department of Water Resources  
SGOP-1742

## 1426

### **California (Estados Unidos, Estado). Department of Water Resources**

Interim report to the California State Legislature on the salinity control barrier investigation [Texto impreso] : Prepared pursuant to the Abshire-Kelly salinity control barrier act of 1955, chapter 1434, Statutes of 1955. – Sacramento : [s. n.], 1957  
79 p., 9 maps. pleg. : il. ; 28 cm. – (Bulletin / California. Department of Water Resources ; 60)  
SGOP-1057

## 1427

### **California (Estados Unidos, Estado). Department of Water Resources**

Meeting water demands in the Bunker Hill-San Timoteo area [Texto impreso]. – [Sacramento] : State of California, Department of Water Resources, 1970  
VIII, 75 p. : gráf., tab. – (Bulletin / California. Department of Water Resources ; 104-5)  
En port. : «December 1970»  
Precede al título : State of California, The Resources Agency, Department of Water Resources  
Bibliografía : p. 69  
SGOP-1765

## 1428

### **California (Estados Unidos, Estado). Department of Water Resources**

Mojave river [Texto impreso] : ground water basins investigation. – [Sacramento] : State of California, Department of Water Resources, 1967  
XIV, 151 p. : gráf., tab. + 9 mapas pleg. – (Bulletin / California. Department of Water Resources ; 84)  
En port. : «August 1967»  
Precede al título : State of California, The Resources Agency, Department of Water Resources  
Bibliografía : pp. 123-126  
SGOP-1754

## 1429

### **California (Estados Unidos, Estado). Department of Water Resources**

Pilot levee maintenance study [Texto impreso] preview of bulletin n.º 167. – Sacramento : Department of Water Resources, 1967

ix, 31 p. : il. map. ; 28 cm. – (Bulletin / California. Department of Water Resources ; 167)  
SGOP-1018

## 1430

### **California (Estados Unidos, Estado). Department of Water Resources**

Planned utilization of ground water basins [Texto impreso] : San Gabriel Valley. Appendix A : Geohydrology. – [Sacramento] : State of California, Department of Water Resources, 1966

XV, 230 p. : tab., mapas pleg. – (Bulletin / California. Department of Water Resources ; 104-2)

En port. : «March 1966»

Precede al título : State of California, The Resources Agency, Department of Water Resources  
SGOP-1763

## 1431

### **California (Estados Unidos, Estado). Department of Water Resources**

Recommended water well construction and sealing standards, Mendocino County [Texto impreso]. – [Sacramento] : Department of Water Resources, Division of Resources Planning, 1958

XVII, 169 p. : il., map. pleg., tab. ; 27 cm. – (Bulletin / California. Department of Water Resources ; 62)

Ejemplar mecanografiado

Precede al título : State of California, Department of Water Resources, Division of Resources Planning

SGOP-876

## 1432

### **California (Estados Unidos, Estado). Department of Water Resources**

Recommended well construction and sealing standards for protection of ground water quality in west coast basin [Texto impreso] : Los Angeles County. – [Sacramento] : State of California, Department of Water Resources, 1962

1 v. (pag. var.) : gráf., tab., map. pleg. – (Bulletin / California. Department of Water Resources ; 107)

En port. : «August 1962»

Precede al título : State of California, The Resources Agency of California, Department of Water Resources

Incluye referencias bibliográficas

SGOP-1766

## 1433

### **California (Estados Unidos, Estado). Department of Water Resources**

Sacramento River Water Pollution Survey [Texto impreso]. – [Sacramento] : State of California, Department of Water Resources, 1962

100 p. : gráf., tab., map. pleg. – (Bulletin / California. Department of Water Resources ; 111)

En port. : «August 1962»

Precede al título : State of California, The Resources Agency of California, Department of Water Resources

SGOP-1767



**1434**

**California (Estados Unidos, Estado). Department of Water Resources**

Sea-water intrusion [Texto impreso] : Oxnard Plain of Ventura County. – [Sacramento] : Resources Agency [of California], Department of Water Resources, 1965

1 v. (pag. var.) : map. pleg., gráf., lám. ; 27 cm. – (Bulletin / California. Department of Water Resources ; 63-1)

Ejemplar mecanografiado

En port. : «October 1965»

Precede al título : State of California, The Resources Agency, Department of Water Resources Bibliografía

SGOP-879

**1435**

**California (Estados Unidos, Estado). Department of Water Resources**

Water [Texto impreso] : a progress report / The Resources Agency. Department of Water Resources. – S.l. : Department of Water Resources, 1968

30 p. : map. – (Bulletin / California. Department of Water Resources ; 151-67)

SGOP-1373

**1436**

**California (Estados Unidos, Estado). Department of Water Resources**

Water use by manufacturing industries in California 1957-1959 [Texto impreso] : April 1964. – [Sacramento] : Resources Agency of California, Department of Water Resources, 1964

XI, 137 p. : fot., tablas, 2 h. de map. pleg. ; 28 cm. – (Bulletin / California. Department of Water Resources ; 124)

Ejemplar mecanografiado

En port. : «April 1964»

Precede al título : State of California, The Resources Agency of California, Department of Water Resources

SGOP-1743

**1437**

**California (Estados Unidos, Estado). Department of Water Resources**

Water well standards [Texto impreso] : State of California : chapter II and appendixes E, F, and G from Department of Water Resources. – [Sacramento] : Resources Agency [of California], Department of Water Resources, 1968

46 p. : il. ; 27 cm. – (Bulletin / California. Department of Water Resources ; 74)

Ejemplar mecanografiado

En port. : «February 1968»

Precede al título : State of California, The Resources Agency, Department of Water Resources

SGOP-1751

**1438**

**California (Estados Unidos, Estado). Department of Water Resources**

Water well standards [Texto impreso] : Fresno County. – [Sacramento] : Resources Agency [of California], Department of Water Resources, 1968

15 p. : map. ; 27 cm. – (Bulletin / California. Department of Water Resources ; 74-6)

Ejemplar mecanografiado

En port. : «September 1968»

Precede al título : State of California, The Resources Agency, Department of Water Resources

SGOP-1017

**1439**

**California (Estados Unidos, Estado). Department of Water Resources**

Water well standards [Texto impreso] : San Joaquin County. – Prelim. ed. – [Sacramento] : Resources Agency [of California], Department of Water Resources, 1965-1969

3 v. (pag. var.) : il., map. pleg. ; 27 cm. – (Bulletin / California. Department of Water Resources ; 74-5)

Complementado con : Final supplement (VIII, 21 p., map ; 27 cm.)

Ejemplares mecanografiados

En port. : Vol. 1. «March 1965». – Vol. 2. «March 1965». – Vol. 3. Final Supplement. «July 1969»

Precede al título : State of California, The Resources Agency, Department of Water Resources

Vol. 2 tiene subtítulo especial : «Appendix E : Formation testing»

Bibliografía : vol. 1, p. A-1-A-2

SGOP-1014

**1440**

**California (Estados Unidos, Estado). Department of Water Resources**

Water well standards [Texto impreso] : Arroyo Grande Basin, San Luis Obispo County / [Prepared by Joseph F. LoBue and Lawrence J. Olsen]. – [Sacramento] : Resources Agency [of California], Department of Water Resources, 1971

35 p. : map. ; 28 cm. – (Bulletin / California. Department of Water Resources ; 74-7)

Ejemplar mecanografiado

En port. : «July 1971»

Precede al título : State of California, The Resources Agency, Department of Water Resources

Bibliografía : pp. 34-35

SGOP-1016

**1441**

**California (Estados Unidos, Estado). Department of Water Resources**

Water well standards [Texto impreso] : Ventura County. – [Sacramento] : Resources Agency [of California], Department of Water Resources, 1968

XII, 73 p. : map. pleg. ; 27 cm. – (Bulletin / California. Department of Water Resources ; 74-9)

Ejemplar mecanografiado

En port. : «August 1968»

Precede al título : State of California, The Resources Agency, Department of Water Resources

Bibliografía : pp. 51-53

SGOP-1012

**1442**

**California (Estados Unidos, Estado). Department of Water Resources**

Water well standards [Texto impreso] : Shasta County. – [Sacramento] : Resources Agency [of California], Department of Water Resources, 1968

XIV, 148 p. : map. pleg., tab. ; 27 cm. – (Bulletin / California. Department of Water Resources ; 74-8)

Ejemplar mecanografiado

En port. : «August 1968»

Precede al título : State of California, The Resources Agency, Department of Water Resources

Bibliografía : pp. 51-52

SGOP-1013

### 1443

#### **California (Estados Unidos, Estado). Department of Water Resources**

Water well standards [Texto impreso] : Del Norte County. – [Sacramento] : Resources Agency [of California], Department of Water Resources, 1966

XIII, 118 p. : map. pleg., tab. ; 27 cm. – (Bulletin / California. Department of Water Resources ; 74-3)

Ejemplar mecanografiado

En port. : «August 1966»

Precede al título : State of California, The Resources Agency, Department of Water Resources

Bibliografía : pp. 94-95

SGOP-1011

### 1444

#### **California (Estados Unidos, Estado). Department of Water Resources**

Water well standards [Texto impreso] : Central, Hollywood, Santa Monica Basins, Los Angeles County. – [Sacramento] : Resources Agency [of California], Department of Water Resources, 1968

1 v. (pag. var.) : map. ; 27 cm. – (Bulletin / California. Department of Water Resources ; 74-4)

Complementado con : Final supplement (14 p., map ; 27 cm.)

Ejemplar mecanografiado

En port. : «August 1968»

Precede al título : State of California, The Resources Agency, Department of Water Resources

SGOP-1015

### 1445

#### **California (Estados Unidos, Estado). Department of Water Resources**

Water well standards [Texto impreso] : State of California. – [Sacramento] : Resources Agency [of California], Department of Water Resources, 1968

205 p. : il. – (Bulletin / California. Department of Water Resources ; 74)

En port. : «February 1968»

Precede al título : State of California, The Resources Agency, Department of Water Resources

Bibliografía : p. 201-205

SGOP-1752

### 1446

#### **California (Estados Unidos, Estado). Department of Water Resources**

Water wells and springs in Ivanpah Valley [Texto impreso] : San Bernardino County, California / prepared by United States Department of Interior, Geological Survey, Federal-State Cooperative Ground Water Investigations. – [Sacramento] : Resources Agency [of California], Department of Water Resources, 1972

56 p. : tab., map. – (Bulletin / California. Department of Water Resources ; 91-21)

En port. : «January 1972»

Precede al título : State of California, The Resources Agency, Department of Water Resources

Bibliografía : p. 10-11

SGOP-1758

**1447**

**California (Estados Unidos, Estado). Department of Water Resources**

Water wells and springs in the western part of the upper Santa Margarita river watershed [Texto impreso] : Riverside and San Diego Counties, California / prepared by United States Department of Interior, Geological Survey, Federal-State Cooperative Ground Water Investigations. – [Sacramento] : Resources Agency [of California], Department of Water Resources, 1971

377 p. : tab., map. – (Bulletin / California. Department of Water Resources ; 91-20)

En port. : «August 1971»

Precede al título : State of California, The Resources Agency, Department of Water Resources

Bibliografía : p. 9

SGOP-1757

**1448**

**California (Estados Unidos, Estado). Department of Water Resources**

Water wells in the Harper superior, and Cuddeback valley areas [Texto impreso] : San Bernardino County, California / prepared by United States Department of Interior, Geological Survey, Federal-State Cooperative Ground Water Investigations. – [Sacramento] : Resources Agency [of California], Department of Water Resources, 1971

99 p. : tab., map. – (Bulletin / California. Department of Water Resources ; 91-19)

En port. : «May 1971»

Precede al título : State of California, The Resources Agency, Department of Water Resources

Bibliografía : p. 11

SGOP-1756

**1449**

**California (Estados Unidos, Estado). Department of Water Resources**

Water wells in the San Luis Rey river valley area [Texto impreso] : San Diego County, California / prepared by United States Department of Interior, Geological Survey, Federal-State Cooperative Ground Water Investigations. – [Sacramento] : State of California, Department of Water Resources, 1971

347 p. : map. – (Bulletin / California. Department of Water Resources ; 91-18)

En port. : «May 1971»

Precede al título : State of California, The Resources Agency, Department of Water Resources

SGOP-1755

**1450**

**California (Estados Unidos, Estado). State Water Resources Control Board**

Placer County investigation [Texto impreso]. – [Sacramento] : [State of California, State Water Resources Board], 1955

270 p., 32 p. de lám. : il., map. pleg. ; 27 cm. – (Publication of State Water Resources Board. Bulletin ; 10)

En port. : «June 1955»

Precede al título : State of California, Goodwin J. Knight (Governor)

Bibliografía

SGOP-875

## 1451

### **Campo, Alejandro del**

Conferencias sobre grandes presas [Texto impreso]. XIV, Aliviaderos de presas. Caudales evacuables. Experiencia de explotación / Alejandro del Campo. – Madrid : Centro de Estudios Hidrográficos, 1966

33 p. : gráf

SGOP-1438

## 1452

### **Caquineau, Xavier**

Le Grand canal du Rhone au Rhin [Texto impreso] : Étude géologique des principaux ouvrages entre Bourogne (Territoire de Belfort) et Saint Symphorien-sur-Saône (Côte-d'Or) / Xavier Caquineau. – Besançon : s. n., 1962

197 p. : mapas, planos. – (Tesis de la Facultad de Ciencias de la Universidad de Besançon ; 11)

Tesis presentada en la Facultad de Ciencias de la Universidad de Besançon para obtener el diploma de doctor de tercer ciclo en la especialidad de Geología Cartográfica y Geotécnica el 23 de octubre de 1962

Bibliografía : p. 180-187

SGOP-1554

## 1453

### **Cementation Company**

The Dokan Dam [Texto impreso] : Iraqi dam with world's largest bellmouth spillway designed and supervised by British engineers. – London : The Cementation Company Limited, 1960

7 p. : il. ; 30 cm.

Separata de : British Engineering & Transport, March 1960

SGOP-303

## 1454

### **Centro de Estudios Hidrográficos (España)**

Conferencias sobre grandes presas [Texto impreso]. I, Apertura, inauguración. – Madrid : Centro de Estudios Hidrográficos, 1966

13 p

SGOP-1429

## 1455

### **Centro de Estudios Hidrográficos (España)**

Esquema de base para el acueducto de Santa Elena [Texto impreso] : geología general / [El presente trabajo ha sido llevado a cabo por el equipo del CEH (..) Sánchez-Soria y Esteras (..) con la cooperación, por parte de CEDEGE, del geólogo (..) Espín y del ingeniero (..) Becerra]. – Madrid : Centro de Estudios Hidrográficos, 1976

61 p. : [9] h. de map. pleg

Tít. tomado de la cub.

SGOP-1268

## 1456

### **Cerdeña. Ente Autonomo del Flumentosa**

Irrigation du Campidano de Cagliari [Texto impreso] : Pour la renaissance de la Sardaigne / Ente Autonomo del Flumentosa. – S.l. : s. n., [1956?]

67 p. : fot. + 1 map. pleg

SGOP-1500

## 1457

### **Cheysson, Michel**

Installation des pompes centrifuges utiliseés dans l'industrie du pétrole [Texto impreso] / par M. Cheysson. – Paris : Éditions Technip, 1972

v. <1> : il. ; 24 cm. – (Publications de l'Institut français du pétrole)

En cub. : Cours de l'École nationale supérieure du pétrole et des moteurs

Precede al tit. : République française, Ministère du Développement Industriel et Scientifique, Direction des carburants ; Institut français du pétrole ; École nationale supérieure du pétrole et des moteurs á combustion interne, Centre d'études supérieures de raffinage et de génie chimique, Formation de la maîtrise

SGOP-944

## 1458

### **Colebatch, Gordon Thomas (1910-1998)**

Design of Catagunya prestressed dam [Texto impreso] / G. T. Colebatch and J. K. Wilkins. – [Paris] : Commission Internationale des Grans Barrages (Gauthier Villars), [1961]

17 p. : graf ; 24 cm.

En la cub : Question n.º 26, R.17

SGOP-2207

## 1459

**COLECCIÓN de disposiciones dictadas en relación con la geología en obras públicas [texto impreso] / Rodrigo Catena. – Madrid : Ministerio de Obras Públicas, 1948 (Tipografía Artística)**

26 p. ; 21 cm

SGOP-1133

## 1460

### **Collado Bercero, Federico**

Problemas que plantea la erosión al construir en tierra los cauces de riego en terrenos de fuerte pendiente [Texto impreso] : posibles soluciones / Federico Collado Bercero. – Madrid : Comité Español de Riegos y Drenajes, [1960]

55 p. : tablas ; 24 cm.

Precede al tit. : Cuarto Congreso de Riegos y Drenajes, Madrid-1960

Se acompaña un programa de los actos del congreso

Bibliografía

SGOP-667

**1461**

**Coloquio Internacional sobre las Obras Publicas en los Terrenos Yesíferos (1.º. 1962. Madrid)**

I Coloquio Internacional sobre las Obras Públicas en los Terrenos Yesíferos [Texto impreso] : conclusiones y recomendaciones. – Madrid : [Servicio Geológico de Obras Públicas], [1963]

30 p. : il. ; cm.

D.L. M. 10402-1963

SGOP-857

**1462**

**Coloquio Internacional sobre las Obras Publicas en los Terrenos Yesíferos (1.º. 1962. Madrid)**

I Coloquio Internacional sobre las Obras Públicas en los Terrenos Yesíferos [Texto impreso] : visitas al canal del Bajo Guadalete. Margen Izquierda, Jerez de la Frontera, 21 de Septiembre 1962. – [Madrid] : Ministerio de Agricultura : ICONA, 1962

3 h. : 2 h. de plan. pleg. carpeta contenedora

Datos tomados de la cub.

Ejemplar mecanografiado, no editado

SGOP-1091

**1463**

**Coloquio Internacional sobre las Obras Publicas en los Terrenos Yesíferos (1.º. 1962. Madrid)**

I Coloquio Internacional sobre las obras públicas en los terreros yesíferos [Texto impreso] : 24 a 29 de septiembre, 1962. – Madrid : [Servicio Geológico de Obras Públicas], D. L. 1962

v. ; 22 cm.

D.L. M. 3919-1962

SGOP-720

**1464**

**Coloquio Internacional sobre las Obras Publicas en los Terrenos Yesíferos (1.º. 1962. Madrid)**

Resumen de las comunicaciones [Texto impreso] = Résumé des rapports = Summary of the reports / I Coloquio Internacional sobre las Obras Públicas en los Terrenos Yesíferos. – Madrid : [Servicio Geológico de Obras Públicas], [ca. 1962]

1 v. (pag. var.) ; 32 cm.

SGOP-960

**1465**

**Coloquio Internacional sobre las Obras Publicas en los Terrenos Yesíferos (1.º. 1962. Madrid)**

Resumen de las comunicaciones presentadas en el I Coloquio Internacional sobre las obras públicas en los terreros yesíferos [Texto impreso]. – Madrid : [Servicio Geológico de Obras Públicas], 1964

118 p. ; 24 cm.

Separata de : Boletín del Servicio Geológico de Obras Públicas, n.º 19

SGOP-721

## 1466

### **Confederación Hidrográfica del Guadiana**

El Pantano del Estrecho de Peñarroya [Texto impreso] / Confederación Hidrográfica del Guadiana. – Córdoba : Confederación Hidrográfica del Guadiana, 1955

18 h. de lám. (algunas pleg.) ; 24 cm

Precede al título : Ministerio de Obras Públicas, Dirección General de Obras Hidráulicas  
SGOP-277

## 1467

### **Conference on the design of foundations for control of settlements (1964. Evanston, Illinois)**

Design of foundations for control of settlement [Texto impreso] : [ASCE Soil Mechanics and Foundations Division Conference on the design of foundations for control of settlements held June 16-19, 1964, at Northwestern University, Evanston, Ill.]. – [New York] : American Society of Civil Engineers, [1966]

592 p. : gráf. ; 22 cm.

Resúmenes

Bibliografía

SGOP-746

## 1468

### **Conferencia Consultiva sobre la Construcción de Túneles (1970. Washington D.C.)**

Conferencia Consultiva sobre la Construcción de túneles [Texto impreso] 22-26 junio 1970 Washington D. C. USA : información general de España. – Madrid : Ministerio de Obras Públicas, Servicio de Publicaciones, 1970

1 v. (pag. var.) : il., gráf., map. ; 30 cm.

Precede al título : Organización de Cooperación y de desarrollo económicos (O.C.D.E.)

Bibliografía : p. 20-26

D.L. M. 16171-1970

SGOP-956

## 1469

### **Congrès International des Grands Barrages (10.º. 1970. Montreal)**

Dixième Congrès International des Grands Barrages [Texto impreso] : Montreal, Canada, 1-5 juin, 1970 : Comptes rendus = Tenth International Congress on Large Dams : Montreal, Canada, 1-5 June, 1970 : Transactions / Commission Internationale des Grands Barrages = International Commission on Large Dams. – Paris : Commission Internationale des Grands Barrages = International Commission on Large Dams, cop. 1970-1971

6 v. : il., gráf. ; 25 cm.

SGOP-1528

## 1470

### **Congrès International des Grands Barrages (11.º. 1973. Madrid)**

Onzième Congrès International des Grands Barrages [Texto impreso] : Madrid, Espagne, 11-15 Juin 1973 : Comptes rendus = Eleventh International Congress on Large Dams : Madrid, Spain, 11-15 June 1973 : Transactions / Commission Internationale des Grands Barrages = International Commission on Large Dams. – Paris : Commission Internationale des Grands Barrages = International Commission on Large Dams, [1973] -

v. <1, 5> : il., gráf. ; 25 cm.

Bibliografía

SGOP-1529



## 1471

### **Congrès International des Grands Barrages (12.º. 1976. México)**

Douzième Congrès International des Grands Barrages [Texto impreso] : Mexico, Mexique 29 mars - 2 avril 1976 : Comptes rendus = Twelfth International Congress on Large Dams : Mexico City, Mexico March 29 - April 2, 1976 : Transactions / Commission Internationale des Grans Barrages = International Commission on Large Dams. – Paris : Commission Internationale des Grans Barrages = International Commission on Large Dams, [1976]

5 v. : il., gráf. ; 25 cm.

Bibliografía

SGOP-1530

## 1472

### **Congrès International des Grands Barrages (12.º. 1976. México)**

Douzième Congrès International des Grands Barrages [Texto impreso] : Mexico, Mexique 29 mars - 2 avril 1976 : = Twelfth International Congress on Large Dams : Mexico City, Mexico March 29 - April 2, 1976 : Bulletin Final = Final Bulletin / Commission Internationale des Grans Barrages = International Commission on Large Dams. – Paris : Commission Internationale des Grans Barrages = International Commission on Large Dams, [1976]

58 p. : il., map

SGOP-1181

## 1473

### **Congrès International des Grands Barrages (5.º. 1955. París)**

Cinquième Congrès International des Grands Barrages [Texto impreso] : Mai - Juin 1955 : Comptes rendus = Fifth International Congress on Large Dams : May - June 1955 : Transactions / Commission Internationale des Grans Barrages = International Commission on Large Dams. – Paris : Commission Internationale des Grans Barrages = International Commission on Large Dams, [cop. 1957]

v. <4> : il., gráf. ; 25 cm.

Bibliografía

SGOP-1524

## 1474

### **Congrès International des Grands Barrages (6.º. 1958. Nueva York)**

Sixième Congrès International des Grands Barrages [Texto impreso] : 15-20 septembre 1958, New York : Comptes rendus = Sixth International Congress on Large Dams : 15-20 Septembre 1958, New York : Transactions / Commission Internationale des Grans Barrages = International Commission on Large Dams. – Paris : Commission Internationale des Grans Barrages = International Commission on Large Dams, cop. 1958-1959

v. <1-4> : il., gráf. ; 25 cm.

Bibliografía

SGOP-1525

## 1475

### **Congrès International des Grands Barrages (7.º. 1961. Roma)**

Septième Congrès International des Grands Barrages [Texto impreso] : Rome, Italie, 26 Juin - 1er Juillet 1961 : Comptes rendus = Seventh International Congress on Large Dams : Roma, Italy, 26th June -1st July 1961 : Transactions / Commission Internationale des Grands Barrages = International Commission on Large Dams. – Paris : Commission Internationale des Grands Barrages = International Commission on Large Dams, cop. 1962-

5 v. : il., gráf. ; 25 cm.

SGOP-1526

## 1476

### **Congrès International des Grands Barrages (8.º. 1964. Edimburgo)**

Huitième Congrès International des Grands Barrages [Texto impreso] : Édimbourg, Grande Bretagne, 4-8 Mai, 1964 : Comptes rendus = Eighth International Congress on Large Dams : Edinburgh, Great Britain, 4-8 May, 1964 : Transactions / Commission Internationale des Grands Barrages = International Commission on Large Dams. – Paris : Commission Internationale des Grands Barrages = International Commission on Large Dams, cop. 1964

v. <2-4> : il., gráf. ; 25 cm.

SGOP-1527

## 1477

### **Congreso Internacional de Grandes Presas (11.º. 1973. Madrid)**

Auscultación hidráulica de presas [Texto impreso]. – Madrid : [s. n.], 1973

121 p. : principalmente il. lám. ; 30 cm.

Precede al tit. : Ministerio de Obras Públicas, Dirección General de Obras Hidraulicas

D.L. M. 19117-1973

ISBN 84-500-5853-8

SGOP-1087

## 1478

### **Congress on Large Dams. 4.º (1951. New Delhi)**

Fourth Congress on Large Dams [texto impreso] = Quatrieme Congres des Grands Barrages : New Delhi, janvier 1951 : Transactions = Compte Rendu / CIGB, ICOLD. – Paris : ICOLD, [1951?]

4 v. : fot., gráf., map

Incluye referencias bibliográficas

SGOP-1490

SGOP-1590

## 1479

### **Dagenais, Camille A. (1920-2016)**

Problemes posés par les barrages en remblais de type spécial [Texto impreso] = Problems associated with special types of fill dams / Camille A. Dagenais, Rapporteur général. – [s. l.] : Commission Internationale des Grands Barrages, [1976]

67 p. : il. graf. ; 24 cm.

Ponencia presentada en el 12.º Congreso de Grandes Presas, México, 1976

SGOP-1704

**1480**

**Dana, Richard Turner (1876-1928)**

Handbook of construction equipment [Texto impreso] : its cost and use / by Richard T. Dana. – New York : McGraw Hill Book Company, 1921

849 p. : il. ; 18 cm.

SGOP-397

**1481**

**Debauve, A.**

Distributions d'eau / par A. Debauve, Ed. Imbeaux. – Troisième éd., complètement remaniée et considérablement augmentée. – Paris : H. Dunod et E. Pinat, 1905-1906

3 v. (XII, 732 p. ; 579 p. ; 608 p.) : il. ; 25 cm. – (Assainissement des villes)

SGOP-199

**1482**

**Derqui Morilla, Fernando**

Las Inyecciones de cemento en su aplicación al refuerzo de puentes [Texto impreso] / F. Derqui. – Madrid : Museo, 19

p. : il. ; cm.

SGOP-780

**1483**

**Díaz de Rábago, Manuel**

Conferencias sobre grandes presas [Texto impreso]. V, Disipadores de energía en modelo hidráulico reducido / Manuel Díaz de Rábago. – Madrid : Centro de Estudios Hidrográficos, 1966

30 p. : il., gráf

SGOP-1432

**1484**

**Dickerson, L.H.**

Supervision of dams and reservoirs in operation [Texto impreso] : General Reporter, Q. 38 / L.H. Dickerson. – [Paris] : Commission Internationale des Grans Barrages, [1970]

pp. 223-279 ; 24 cm.

SGOP-522

**1485**

**Dickerson, L.H.**

La Surveillande des barrages et des retenues en fonctionnement [Texto impreso] : Rapporteur Général / L. H. Dickerson. – [Montreal] : Commission Internationale des Grans Barrages, [1970]

p. 281-342 ; 24 cm.

En la cub : R. G., Q. 38

SGOP-2205

**1486**

**La DIRECTION Générale des Services Techniques de la ville de Paris [Texto impreso] : Supplement a la Revue «Travaux», Juin 1958. – [Paris] : [Science et Industrie], 1958**

345 p. : il., lám., gráf., map. ; 31 cm.

Datos tomados de la cub.

SGOP-1061

**1487**

**Dirmeyer, R. D.**

Clay as a canal sealant [Texto impreso] / R. D. Dirmeyer. – Boulder, Colorado : The Geological Society of América, 1969

[25] p. : fot

Separata de : Reviews in Engineering Geology II, pp. 59-79

SGOP-1395

**1488**

**Empresa Nacional de Electricidad**

Obras e instalaciones para la construcción de la presa y salto de Bárcena / Instituto Nacional de Industria, Empresa Nacional de Electricidad, S.A. : Pantano de Bárcena. – [Madrid] : Instituto Nacional de Industria, [1960]

1 folleto : il. gráf. ; desplegable

Texto en ambos lados

SGOP-1738

**1489**

**Empresa Nacional de Electricidad**

Salto de Quereño [texto impreso] : instalaciones para la construcción / Instituto Nacional de Industria, Empresa Nacional de Electricidad, S.A. – [Madrid] : Instituto Nacional de Industria, [1954?]

1 folleto : il. graf. ; desplegable

Datos tomados de la cub.

Precede al tit. : Sistema Cornatel

SGOP-1739

**1490**

**Escario Núñez del Pino, José Luis (1895-1971)**

El Proyecto de firmes de hormigón hidráulico / José Luis Escario, Enrique Balaguer. – Madrid : Laboratorio del Transporte y Mecánica del Suelo, Centro de Estudios y Experimentación de Obras Públicas, 1962

70 p., 2 h. pleg. : il., gráf., tab. ; 24 cm. – (Publicación / Laboratorio del Transporte y Mecánica del Suelo ; 11)

Bibliografía : p. 66-68

D.L. M.7376-1962

SGOP-1467

## 1491

### **Escarro Ubarri, Ventura**

Los Suelos de Madrid [Texto impreso] = The soils of Madrid, with abridged english version : Separata ampliada de la conferencia pronunciada en las I Jornadas Técnicas nacionales de cimentaciones (Madrid, 7 de noviembre de 1969). – Madrid : Laboratorio del Transporte y Mecánica del Suelo, Centro de Estudios y Experimentación de Obras Públicas, 1970

1 v. (pp. var), 8 h. pleg : il., gráf., map. ; 27 cm. – (Publicación / Laboratorio del Transporte y Mecánica del Suelo ; 25)

Índice

D.L. V. 4027-1970

SGOP-1477

## 1492

### **Escuela Especial de Ingenieros de Caminos, Canales y Puertos (Madrid). Laboratorio del Transporte**

El Laboratorio del Transporte de la Escuela Especial de Ingenieros de Caminos, Canales y Puertos [Texto impreso]. – Madrid : Laboratorio del Transporte, 1951

11 p., [24] p. de lám ; 27 cm. – (Laboratorio del Transporte ; 2)

SGOP-1504

## 1493

### **España. Centro de Estudios Hidrográficos**

Normas provisionales para la redacción de anteproyectos y proyectos de regadíos [Texto impreso] / Dirección General de Obras Hidráulicas, Centro de Estudios Hidrográficos. – Madrid : [Centro de Estudios Hidrográficos], 1973

94 p. ; 24 cm. – (Publicaciones del Centro de Estudios Hidrográficos ; 99)

SGOP-921

## 1494

### **España. Centro de Estudios Hidrográficos**

Normas provisionales para la redacción de proyectos de abastecimientos y saneamientos de poblaciones. [Texto impreso] / Dirección General de Obras Hidráulicas, Centro de Estudios Hidrográficos. – Madrid : [Centro de Estudios Hidrográficos], 1973

75 p. ; 24 cm. – (Publicaciones del Centro de Estudios Hidrográficos ; 81)

SGOP-922

## 1495

### **España. Comisión de Normas para Grandes Presas**

Instrucción para proyecto, construcción y explotación de grandes presas [Texto impreso] / Comisión de Normas para Grandes Presas. – Madrid : s.n., [1960?]

115 p

SGOP-1507

## 1496

### **España. Consejo de Administración de la Canalización del Manzanares**

La Canalización del Manzanares y la urbanización de sus márgenes [Texto impreso] / [Consejo de Administración de la Canalización del Manzanares]. – Madrid : [Consejo de Administración de la Canalización del Manzanares], [1948]

44 p., [13] h. de lám. ; 21 cm.

SGOP-902

## 1497

### **España. Dirección General de Carreteras**

Autopista del Mediterráneo : Tramo Antequera-Grazalema : fecha de ejecución, diciembre 1977 / Dirección General de Carreteras, Servicio de Tecnología de Carreteras, Sección de Geotecnia y Prospecciones. – Madrid : Ministerio de Obras Públicas. Secretaría General Técnica. Servicio de Publicaciones, D.L. 1978

98 p. : il., gráf., h. pleg. + 2 map. pleg. sueltos ; 30 cm. – (Estudio Previo de Terrenos ; 72/2)

Bibliografía

Índice

D.L. M. 3843-1978

ISBN 84-7433-026-2

SGOP-1600

## 1498

### **España. Dirección General de Carreteras**

Autopista del Mediterráneo : Tramo Coin-Jimena de la Frontera : fecha de ejecución, abril 1977 / Dirección General de Carreteras, Servicio de Tecnología de Carreteras, Sección de Geotecnia y Prospecciones. – Madrid : Ministerio de Obras Públicas. Secretaría General Técnica. Servicio de Publicaciones, D.L. 1978

125 p. : il., gráf., h. pleg. + 2 map. pleg. sueltos ; 30 cm. – (Estudio Previo de Terrenos ; 77/1)

Bibliografía

Índice

D.L. M. 9928-1978

ISBN 84-500-2581-8

SGOP-1599

## 1499

### **España. Dirección General de Carreteras**

Autopista Madrid-Badajoz : Tramo Alcuéscar-Badajoz : Fecha de ejecución, junio de 1974 / Dirección General de Carreteras y Caminos vecinales, Sección de Geotecnia y Prospecciones. – Madrid : Ministerio de Obras Públicas. Secretaría General Técnica. Servicio de Publicaciones, D.L. 1972

111 p. : il., gráf., h. de map. pleg. + 3 map. pleg. sueltos ; 30 cm. – (Estudio Previo de Terrenos ; 74/G)

Bibliografía

Índice

D.L. M. 23412-1975

ISBN 84-500-6962-9

SGOP-1601

## 1500

### **España. Dirección General de Carreteras**

Autopista Madrid-Valencia : Tramo Arganda-Villarejo de Fuentes : fecha de ejecución, diciembre 1971 / Dirección General de Carreteras y Caminos vecinales, División de Materiales. – Madrid : Ministerio de Obras Públicas. Secretaría General Técnica. Servicio de Publicaciones, D.L. 1971

87 p. : il., gráf., + 2 map. pleg. ; 29 cm. – (Estudio Previo de Terrenos)

Bibliografía

Índice

D.L. M. 31967-1971

SGOP-1597

## 1501

### **España. Dirección General de Carreteras**

Corredor de Levante : Tramo La Roda-Chinchilla de Montearagón : Fecha de ejecución, octubre 1972 / Dirección General de Carreteras y Caminos vecinales, Sección de Geotecnia y Prospecciones. – Madrid : Ministerio de Obras Públicas. Secretaría General Técnica. Servicio de Publicaciones, D.L. 1972

95 p. : il., gráf., 3 h. de map. pleg + 3 map. pleg. sueltos ; 29 cm. – (Estudio Previo de Terrenos)

Bibliografía

Índice

D.L. M. 33873-1972

SGOP-1596

## 1502

### **España. Dirección General de Carreteras**

Corredor del Sur : Tramo La Carolina-Andujar : fecha de ejecución, diciembre 1973 / Dirección General de Carreteras y Caminos vecinales, Sección de Geotecnia y Prospecciones. – Madrid : Ministerio de Obras Públicas. Secretaría General Técnica. Servicio de Publicaciones, D.L. 1972

63 p. : il., gráf., + 2 map. pleg. sueltos. – (Estudio Previo de Terrenos)

Bibliografía

Índice

D.L. M. 9670-1974

SGOP-1595

## 1503

### **España. Dirección General de Carreteras y Caminos Vecinales**

Normas para la redacción de los proyectos de estaciones de servicio [Texto impreso] / [Ministerio de Obras Públicas, Dirección General de Carreteras y Caminos Vecinales]. – Madrid : Ministerio de Obras Públicas, Dirección General de Carreteras y Caminos Vecinales, 1969

69 p. : plan. ; 30 cm.

D.L. M. 17394-1969

SGOP-1037

## 1504

### **España. Dirección General de Obras Hidráulicas**

Catálogo oficial de las presas de embalse con altura superior a los 15 m. [Texto impreso] : [a 1 de julio de 1961] / Dirección General de Obras Hidráulicas. – Madrid : Dirección General de Obras Hidráulicas, 1961

52 p. : gráf., tab. ; 21 x 30 cm. + [1] h. de map. pleg. col.

Datos tomados de la cub.

Subtítulo tomado de la pp. 15

SGOP-901

## 1505

### **España. Dirección General de Obras Hidráulicas**

Embalses españoles en 1968 [Texto impreso] / Dirección General de Obras Hidráulicas ; Vigilancia de Presas. – Madrid : Dirección General de Obras Hidráulicas, 1956

1v. (pag.var), 1 map.pleg ; 30 cm.

Datos tomados de la cub.

SGOP-778

## 1506

### **España. Dirección General de Obras Hidráulicas**

Instrucción para el proyecto, construcción y explotación de grandes presas [texto impreso] / Dirección General de Obras Hidráulicas. – Madrid : Centro de Estudios Hidrográficos, 1962

XXV, 118 p. ; 25 cm. – (Publicaciones del Centro de Estudios Hidrográficos ; 65)

Ejemplar reprografiado

SGOP-604

## 1507

### **España. Dirección General de Obras Hidráulicas**

Instrucción para el proyecto, construcción y explotación de grandes presas [texto impreso] / Dirección General de Obras Hidráulicas. – Madrid : Comisión de Normas para Grandes Presas, 1965?

115 p. ; 24 cm

Ejemplar reprografiado

SGOP-582

## 1508

### **España. Dirección General de Obras Hidráulicas**

Normas transitorias sobre vigilancia de presas [texto impreso]. – Madrid : Ministerio de Obras Públicas, 1960

12 p. ; 15 x 10 cm.

En la port. : Comisaría Central de Aguas

D.L. M. 2620-1960

SGOP-2253



## 1509

### **España. Dirección General de Obras Hidráulicas**

Suplemento de las normas transitorias sobre vigilancia de presas [texto impreso] :  
Noviembre 1960. – Madrid : Ministerio de Obras Públicas, 1960  
8 p. ; 15 x 10 cm.  
En la port. : Comisaría Central de Aguas  
D.L. M. 12442-1960  
SGOP-2252

## 1510

### **España. Ministerio de Obras Públicas**

Canal de Isabel II [Texto impreso] : memoria 1946-1950. – Madrid : Ministerio de Obras  
Públicas, 1954  
437 p. : il. lám. col. y n ; 31 cm.  
SGOP-487

## 1511

### **España. Ministerio de Obras Públicas**

Comisión técnica para la mejora y conservación de las obras e instalaciones del subsuelo  
y galerías de servicios [Texto impreso] : Estudio de la Comisión / Ministerio de Obras Públicas.  
– Madrid : Ministerio de Obras Públicas, 1953  
2 v. ; en carpeta ; 35 cm.  
SGOP-595

## 1512

### **España. Ministerio de Obras Públicas**

Instrucción para el proyecto de obras de hormigón [Texto impreso] / Ministerio de Obras  
Públicas. – Madrid : Revista de Obras Públicas, 1944  
64 p. : il. ; 20 cm. – (Publicaciones de la Revista Obras Públicas)  
Deteriorado  
SGOP-457

## 1513

### **España. Ministerio de Obras Públicas**

Instrucción para el proyecto y ejecución de obras de hormigón [Texto impreso] /  
[Ministerio de Obras Públicas]. – Burgos : [Ministerio de Obras Públicas], 1939 (Hijos de  
Santiago Rodríguez)  
54 p. : il. ; 22 cm. – (Publicaciones del Ministerio de Obras Públicas ; 1)  
SGOP-276

## 1514

### **España. Ministerio de Obras Públicas**

Instrucción para el proyecto y la ejecución de obras de hormigón en masa o armado  
[texto impreso]. – Madrid : Ministerio de Obras Públicas, Servicio de Publicaciones, 1968  
246 p.  
Indice y anejos  
D.L. M. 20597-1968  
SGOP-1143

## 1515

### **España. Ministerio de Obras Públicas**

Parque central de automovilismo y maquinaria [Texto impreso] : al servicio de las obras públicas : datos y características de equipos. – Madrid : Ministerio de Obras Públicas, D. L. 1958  
1 v. (pag. var.) : fot ; 31 cm.  
Subtítulo tomado de la cubierta  
SGOP-794

## 1516

### **España. Ministerio de Obras Públicas, Dirección General de Obras Hidráulicas**

Acciones en la provincia de Granada [Texto impreso] : MOP / [Dirección General de Obras Hidráulicas]. – Madrid : s. n., 1976  
1 v. : tab., map., [6] h. map. pleg  
SGOP-1519

## 1517

### **España. Ministerio de Obras Públicas y Urbanismo**

Recomendaciones para la racionalización de procedimientos en los servicios del Ministerio de Obras Públicas y Urbanismo [Texto impreso]. – [Madrid] : MOPU, Servicio de Estudios Tecnológicos, 1979  
26 h., [18] h. (algunas pleg.) : gráf. ; 30 cm.  
SGOP-885

## 1518

### **Estados Unidos. Army Corps of Engineers**

Engineering and design [Texto impreso] : design of finite relief well systems / [Department of the Army. Corps of Engineers. Office of the Chief of Engineers]. – [Washington] : Department of the Army, Office of the Chief of Engineers, 1963  
1 v. (pag. var.) : gráf., tab. – (EM (Series) (United States. Army. Corps of Engineers) ; EM1110-2-1905)  
Publicación principalmente compuesta por tablas de cálculos  
SGOP-1514

## 1519

### **Estados Unidos. Department of the Interior. Federal Water Pollution Control Administration**

Report on problems of combined sewer facilities and overflows, 1967 [Texto impreso] : a national inventory of the effects and means of correcting combined sewer overflows and separate storm and sanitary sewer discharges in the United States. – Washington, D.C. : U.S., Department of the Interior, Federal Water Pollution Control Administration, 1967  
XXV, 189 p., 1 h. de lám. pleg. : il., map., tab. ; 23 cm. – (Water pollution control research series)  
En cub. : «WP-20-11»  
En port. : «Contract n.º 14-12-65»  
En port. : «December 1, 1967»  
Bibliografía y resúmenes  
SGOP-936

## 1520

### **Europea de Inyecciones (Madrid)**

Presa de «El Atazar» [Texto impreso] : geología y tratamientos / Europea de Inyecciones (Madrid). – Madrid : [s. n.], 1968

41 h., [5] h. de plan. ; 28 cm.

SGOP-950

## 1521

### **Fernandes, Luís Henrique Gomes**

The Paradela concrete face rock-fill dam [Texto impreso] : paper to be presented at Symposium on Rock-Fill Dams, June 1958 / by Luis Henrique Gomes Fernandes, Edgard de Oliveira, Nuno de Vasconcelos Porto. – Porto, Portugal : Hidro Eléctrica do Cávado, 1958

1 v. (pag. var.) : il., lám. ; 30 cm.

Ejemplar mecanografiado

SGOP-953

## 1522

### **Fernandes, Luís Henrique Gomes**

Closure to Rockfill Dams [Texto impreso] : The Paradela Concrete Face Dam / Luis Henrique Gomes Fernandes, Edgard de Oliveira and Nuno de Vasconcelos Porto. – [New York] : [American Society of Civil Engineers], [1960]

15 p. ; 22 cm.

Datos de la rev. tomados de fuentes externas

Datos de publicación tomados de fuentes externas

Separata de : Journal of the Power Division, vol. 86, n.º 3 (1960), pp. 127-141

SGOP-291

## 1523

### **Fernandez Bollo, M.**

El Estudio del comportamiento geotécnico de las rocas cristalinas y la ejecución de túneles bajo gran cobertura ; aplicación de la microsísmica a la construcción de galerías [Texto impreso] / M. Fernández Bollo. Deformaciones visco-elásticas en las rocas, F. Muzas ; Traducciones por F. Muzas. – Madrid : Centro de Estudios Hidrográficos, 1964

59 p. : graf. ; 30 cm. – (Laboratorio de reología y geotécnica ; 12) (Publicaciones del Centro de Estudios Hidrográficos ; 24)

SGOP-527

## 1524

### **Fernández Bollo, Mariano**

Cimentación de presas [Texto impreso] : deformación y rotura de los cimientos en roca / por Mariano F. Bollo. – Madrid : Centro de Estudios Hidrográficos, Laboratorio de Reología y Geotecnia, 1963

41 p. ; 30 cm. – (Laboratorio de reología y geotécnica ; 4) (Publicaciones del Centro de Estudios Hidrográficos ; 12)

Resumen de las conferencias pronunciadas en el Centro de Estudios Hidrográficos los días 23 y 24 de mayo de 1961

SGOP-915

## 1525

### **Fernández Casado, José Luis**

Anteología y geología [Texto impreso] / por José Luis Fernández Casado. – Madrid : [s.n.], 1958  
18 p., [1] h. de lám. : il. ; 24 cm.  
Separata de : Boletín de la Jefatura de Sondeos, Cimentaciones e Informes Geológicos, n.º 4,  
1958  
SGOP-322

## 1526

### **Fernández Chaperón, Carlos M.**

Construcción y obras públicas [Texto impreso] : recopilación comentada de las  
disposiciones reguladoras de Trabajo en esta materia / Carlos M. Fernández Chaperón. –  
Madrid : García Enciso, 1951  
251 p. ; 15 cm.  
SGOP-862

## 1527

### **Fernandez del Campo y Cuevas, Juan Antonio (1936-2004)**

Recomendaciones para el proyecto de construcción de firmes sobre obras de  
fábrica. – Madrid : Laboratorio del Transporte y Mecánica del Suelo, Centro de Estudios y  
Experimentación de Obras Públicas, 1970  
41 p. : il., gráf. ; 27 cm. – (Publicación / Laboratorio del Transporte y Mecánica del Suelo  
; 24)  
Bibliografía  
SGOP-1476

## 1528

### **Fialho, J. F. Lobo**

Alguns aspectos da construção das grandes barragens da Europa Central. – Lisboa :  
[Ministerio das Obras Públicas. Laboratorio Nacional da Engenharia Civil], 1956  
17 p. : il., gráf. ; 28 cm. – (Publicação/ Laboratorio Nacional de Engenharia Civil ; 85)  
Separata do Boletim da Ordem dos Engeheiros Vol. IV, n.º 22, 1955  
Bibliografía  
SGOP-2069

## 1529

### **Fialho, J. F. Lobo**

O Arco de directriz conica submetido a pressao hidrostática [Texto impreso] / J. F. Lobo  
Fialho. – Lisboa : [Laboratório Nacional de Engenharia Civil], 1964  
47 p. : gráf., tab. – (Memória / Laboratório Nacional de Engenharia Civil ; 295)  
Bibliografía : p. 47  
SGOP-1957

## 1530

### **Fondedile, S.A.**

Lavori di impermeabilizzazione del sottosuolo, rafforzamento delle fondazioni e costruzione di un nuovo dispositivo di smorzamento dell'energia a valle dell'opera [Texto impreso] / Soc. An. Fondedile. – Napoli : Fondedile, Sotietà Anonima, 1962

46 p., [1] h. : il. ; 30 cm.

Precede al tít. : Reino di Grecia, Ministero dei Lavori Pubblici, Atene  
SGOP-954

## 1531

### **Froesch, Charles**

Proyectos de Aeropuertos [Texto impreso] / Charles Froesch y Walther Prokosch. – Barcelona : Reverté, 1950

XI, 287 p. : il. ; 26 cm.

Bibliografía, índices y glosario  
SGOP-802

## 1532

### **García Augustín, José**

Conservación y explotación de abastecimiento de aguas [Texto impreso] / José García Augustín. – [Madrid] : [s.n.], 1943 (Estades, Artes Gráf.)

58 p., 10 lám. ; 22 cm.

Precede al tít. : Curso de conferencias de la Asociación de Ingenieros de Canales, Caminos y Puertos  
SGOP-275

## 1533

### **García Roselló, Julián**

Conferencias sobre grandes presas [Texto impreso]. VI, Consideraciones sobre el estudio y la ejecución de hormigones de presas / Julián García Roselló. – Madrid : Centro de Estudios Hidrográficos, 1966

37 p. : il., gráf

SGOP-1433

## 1534

### **Gavala Ruiz, Joaquín**

El Plan de abastecimiento de agua a los pueblos de la Sierra de Guadarrama [Texto impreso] / Joaquín Gavala Ruiz. – [Madrid] : [s. n.], [ca. 1966]

[18] p., [1] map. pleg. : il. ; 28 cm. – (Revista de Obras Públicas)

Separata de : Revista de Obras Públicas, septiembre 1966, p.763 a 780  
SGOP-842

## 1535

### **Grador, Jacques**

Conferencias sobre grandes presas [Texto impreso]. X, Presas de fábrica. Solución de algunos problemas de su cimentación / Jacques Grador. – Madrid : Centro de Estudios Hidrográficos, 1966

56 p. : il., gráf

SGOP-1435

**1536**

**Hickey, M. E.**

Investigations of plastic films for canal linings [Texto impreso] / by M.E. Hickey. – Washington, D.C. : United States, Department of the Interior, Bureau of Reclamation, 1969  
VI, 35 p. : lám., tab. ; 26 cm. – (A Water resources technical publication. Research report ; n.º 19)  
SGOP-908

**1537**

**Hidro-Eléctrica do Cávado**

Aproveitamento dos rios Cávado e Rabagao [Texto impreso] : Escalao de Venda Nova / Hidro Eléctrica do Cávado, S.A.R.L. – Porto : Imprensa Portuguesa, 1950  
1 v. pleg. : gráf., fot., map. + 1 sobre contenedor ; 273 cm pleg. en 22 cm.  
Impreso en ambas caras  
SGOP-2204

**1538**

**Hidroeléctrica Española**

Aprovechamiento hidroeléctrico de Gabriel y Galán [Texto impreso] / Hidroeléctrica Española. – Madrid : Hidroeléctrica Española, D.L. 1982  
55 p. : lám. ; 28 cm.  
D.L. M. 13432-1982  
SGOP-919

**1539**

**Hidroeléctrica Española**

[Salto de Alcántara] [Texto impreso] / Hidroeléctrica Española. – Madrid : [Hidroeléctrica Española], D.L. 1970  
[62] p. : principalmente il., col. ; 28 cm.  
SGOP-967

**1540**

**Hirschfield, Ronald C.**

Report on Hard-Rock tunnelling investigation [Texto impreso]. – Cambridge, Massachusetts : Massachusetts Institute of Technology, 1965  
46 p., [10] p., parcialmente pleg. : il., gráf. ; ; 28 cm  
Prepared for the U.S. Department of Commerce under contract C85-65  
Bibliografía : p. 41-46  
SGOP-1169

**1541**

**I derricks nella costruzione delle grandi dighe : tutte le opere riprodotte in questa pubblicazione sono state eseguite co l'impiego di derricks Loro & Parisini. – Milano : Loro e Parisini, 1962**

1 v. (pp. var) : gráf., fot. blanco y n. ; 30 cm.  
SGOP-1489

## 1542

### **Institut Français du Pétrole**

Histoire structurale du Golfe de Gascogne [Texto impreso] / Symposium organisé par l'Institut Français du Pétrole et le Centre National pour l'Exploitation des Océans, du 14 au 16 décembre 1970 à Rueil-Malmaison ; sous le patronage du Scientific Committee of Oceanic Research. – Paris : Technip, 1971

2 v. : il. ; 24 cm. – (Publications de l'Institut français du pétrole. Collection colloques et séminaires ; 22)

Bibliografía

SGOP-821

## 1543

### **Instituto de la Construcción y del Cemento «Eduardo Torroja»**

XL Aniversario [Texto impreso] / Instituto Eduardo Torroja. – Edición numerada, n.º 1631. – [Madrid] : [s.n.], D.L. 1974

170 p., 1 h. : grab. ; 27 cm.

D.L. M. 34379-1974

ISBN 84-7292-115-8

SGOP-751

## 1544

### **Italia. Ministero dei Lavori Pubblici**

Le acque e gli impianti elettrici in Italia [Texto impreso]. – Roma : Centro studi del Ministero dei Lavori Pubblici, 1961

100 p, [9] h. : gráf., lám. ; 21 cm.

SGOP-930

## 1545

### **Italia. Ministero dei Lavori Pubblici**

Grandi dighe italiane [Texto impreso] / Ministero dei Lavori Pubblici. Consiglio Superiore, Servizio Dighe. – Roma : s. n., 1961

XXXV, 369 p. : fot., gráf., map

Nota técnica publicada con motivo del 7.º Congreso de la «Comisión Internacional de Grandes Presas»

SGOP-1571

## 1546

### **Jaeger, Charles**

Mecánica de rocas e ingeniería hidráulica [Texto impreso] = Rock mechanics and hydro-power engineering / Charles Jaeger. – Madrid : Centro de Estudios Hidrográficos, 1963

55 p. : gráf. ; 30 cm. – (Laboratorio de reología y geotécnica ; 10) (Publicaciones del Centro de Estudios Hidrográficos ; 21)

Trabajo publicado por la revista Water Power en septiembre y octubre de 1961

Bibliografía : p. 53-55

SGOP-912

## 1547

### **Jiménez Salas, José Antonio (1916-2000)**

Conferencias sobre grandes presas [Texto impreso]. III, Consideraciones sobre el proyecto de presas de escollera / José Antonio Jiménez Salas. – Madrid : Centro de Estudios Hidrográficos, 1966

33 p. : gráf  
SGOP-1430

## 1548

### **Joint ASCE-USCOLD Committee on Design Criteria for Large Dams.**

Joint ASCE-USCOLD Commit[tee] on current United States practice in the design and construction of : arch dams, embankment dams, concrete gravity dams [Texto impreso]. – New York : American Society of Civil Engineers, 1967

xvi, 131 p. ; 24 c2

Precede al tít : American Society of Civil Engineers and United State Committee on Large Dams

Bibliografía  
SGOP-1108

## 1549

### **Jornadas Españolas de Presas (1.ª 1985. Madrid)**

Primeras Jornadas Españolas de Presas [texto impreso] : Madrid, octubre 1985 - Tomo II / [organizador, Comité Nacional Español de Grandes Presas, Dirección General de Obras Hidráulicas]. – [Madrid] : Comité Nacional Español de Grandes Presas, [1985?]

1 v. : gráf., map., fot

Incluye referencias bibliográficas  
SGOP-1587

## 1550

### **Jornadas Españolas de Presas (10.º. 2015. Sevilla)**

X Jornadas Españolas de Presas [texto impreso] : Comunicaciones. Sevilla, del 18 al 20 de febrero de 2015 / organizador, Comité Nacional Español de Grandes Presas. – Madrid : Comité Nacional Español de Grandes Presas, 2015

78 p. + 1 CD-Rom

El libro recoge los resúmenes de las comunicaciones y el CD-Rom las comunicaciones a texto completo

D.L. M. 3237-2015  
ISBN 978-84-89567-21-4  
SGOP-1583

## 1551

### **Jornadas Españolas de Presas (5.ª 1996. Valencia)**

V Jornadas Españolas de Presas [texto impreso] : Valencia 1996, 23-25 abril / organizador, Comité Nacional Español de Grandes Presas. – [Valencia] : Comité Nacional Español de Grandes Presas, [1996?]

2 v. : gráf., map., fot  
SGOP-1582



## 1552

### **Jornadas nacionales sobre aplicación de la informática a la ingeniería civil (1.ª 1972. Madrid)**

I Jornadas Nacionales sobre Aplicación de la Informática a la Ingeniería Civil [Texto impreso] / [organizado por el Centro de Informática del Colegio de Ingenieros de Caminos, Canales y Puertos]. – Madrid : Colegio de Ingenieros de Caminos, Canales y Puertos, 1972  
4 v. : gráf., map  
D.L. M. 34124-1972  
SGOP-1189

## 1553

### **Lauffer, H.**

Uplift responsible for slope movements during the filling of the Gepatsch Reservoir [Texto impreso] / H. Lauffer, E. Neuhauser, W. Schober ; Tiroler Wasserkraftwerke, A.G. Innsbruck. – [s.l.] : Commission Internationale des Grans Barrages, [1967]

24 p. ; 24 cm.

Ponencia presentada en el 9 Congreso de Grandes Presas, Estambul, 1967,

SGOP-1705

## 1554

### **Leray, Maurice Jean**

Conferencias sobre grandes presas [Texto impreso]. XI, Presas bóveda. Investigación de la forma óptima mediante el cálculo con ordenadores electrónicos / Maurice Jean Leroy. – Madrid : Centro de Estudios Hidrográficos, 1966

35 p. : gráf

SGOP-1436

## 1555

### **Levêque, P. Ch**

Résultats d'observations géologiques et de quelques mesures géotechniques sur les séries gypseuses de l'Atlas Marocain et du Rif [Texto impreso] / P. Leveque. – Paris : B.R.G.M., [1962]

37 h., [3] h. de lam., [11] h. de lam. pleg ; 27 cm

Precede al título : I Coloquio Internacional sobre las Obras Públicas en Terrenos Yesíferos

Bibliografía : p. 35-36

SGOP-924

## 1556

### **Lobo, Luís Moreira**

Aproveitamentos hidroeléctricos no cávado [Texto impreso] : As obras do 3.º escalão - Caniçada / Luís Moreira Lobo. – [Porto] : [s.n.], 1953

16 p. ; 21 cm.

Separata de : A Indústria do Norte, n.º 407 (1953), pp. 5-21

SGOP-416

## 1557

### **Londe, Pierre (1922-1999)**

Progrès récents dans l'étude et la construction des barrages et des réservoirs situés sur des alluvions profondes, sur des terrains karstiques, ou des terrains difficiles [Texto impreso] : Rapporteur Général, Q. 37 / Pierre Londe. – [Paris] : Commission Internationale des Grans Barrages, [1970]  
pp. 61-142 ; 24 cm.  
SGOP-518

## 1558

### **Londe, Pierre (1922-1999)**

Recent developments in the design and construction of dams and reservoirs on deep alluvium, karstic and other unfavourable formations [Texto impreso] : General Reporter, Q. 37 / Pierre Londe. – [Paris] : Commission Internationale des Grans Barrages, [1970]  
pp. 143-221 ; 24 cm.  
SGOP-521

## 1559

### **Londe, Pierre George**

Conferencias sobre grandes presas [Texto impreso]. VII, La mecánica de las rocas y la cimentación de las presas / Pierre George Londe. – Madrid : Centro de Estudios Hidrográficos, 1966  
27 p., [18] h. de fig. : gráf  
SGOP-1434

## 1560

### **Lori, Annibale**

Trent' anni di esercizio della galleria di derivazione idroelettrica Idro-Vobarno attraversante una formazione di anidrite [Texto impreso] : allegati alla relazione. – [S.l.] : [s.n.], [1962]  
24 p. : fot., map. ; 31 cm.  
En cub. : «Comunicazione al 1.º Coloquio internacional sobre las obras públicas en los terrenos yesíferos»  
SGOP-979

## 1561

### **Lowe, John**

Recent development in the design and construction of earth and rockfill dams [Texto impreso] : General reporter = Progrés récents dans l'étude et dans la construction des barrages en terre et en enrochements / John Lowe III. – [Montreal] : Commission Internationale des Grans Barrages, [1970]  
28 p. : graf ; 24 cm.  
En la cub : G. R. n.º 36  
Tit. orig. en frances : Progrés récents dans l'étude et dans la construction des barrages en terre et en enrochements  
SGOP-2206

## 1562

### **Lowe-Mac Connel, R. H.**

Man-made lakes [Texto impreso] : proceedings of a symposium held at the Royal Geographical Society, London on 30 september and 1 october 1965 / edited by R. H. Lowe-McConnell. – London : Academic Press, 1966

p. : il. ; cm. – (Symposia of the Institute of Biology ; 15)

Índices

Bibliografía

SGOP-357

## 1563

### **Macau Vilar, Federico**

Estabilización de taludes en desmontes y terraplenes [Texto impreso] / por Federico Macau Vilar. – Madrid : [s. n.], 1960

[41] p., [13] h. de lám. : il. ; 24 cm.

Separata de : Boletín del Servicio Geológico de Obras Públicas, n.º 8

SGOP-699

## 1564

### **Mayoral, Diego**

Estadística de las presas de gravedad de más de 35 m. de altura, construidas o en construcción en España en primero de Julio de 1935 [Texto impreso] : estado de datos y croquis de las presas recogidas de las entidades interesadas y ordenados / por Diego Mayoral. – Madrid : Centro de Estudios Hidrográficos, 1964

1 v. (pag. var.) : il. ; 30 cm. – (Publicaciones del Centro de Estudios Hidrográficos ; 28) (Sección de estructuras y técnica hidráulica ; 1)

SGOP-900

## 1565

### **Mendoza, Carlos (1872-1950)**

El Paso a través del estrecho de Gibraltar [Texto impreso] : ¿una Solución técnica de posible realización? : Conferencia / pronunciada por Carlos Mendoza el día 18 de Enero de 1919. – [S.l.] : Instituto de Ingenieros Civiles, [1919]

32 p., [1] h. de lám. : il. ; 23 cm.

SGOP-463

## 1566

### **Molenaar, Aldert**

Mecanismos elevadores de agua para riegos [Texto impreso] / preparado por Aldert Molenaar. – Roma : Organización de las Naciones Unidas para la Agricultura y la Alimentación, 1956

75 p. : il. ; 23 cm. – (FAO. Cuadernos de fomento agropecuario ; 60)

Bibliografía

SGOP-343

## 1567

### **Mondrain, P.**

Cours abrégé de production [Texto impreso] / par P. Mondrain. – Paris : Éditions Technip, 1969  
135 p. : il., gráf. ; 24 cm. – (Publications de l'Institut français du pétrole)  
En cub. : Cours de l'École nationale supérieure du pétrole et des moteurs  
Precede al título : République française, Ministère de l'Industrie, Direction des carburants ;  
Institut français du pétrole ; École nationale supérieure du pétrole et des moteurs á combustion  
interne  
SGOP-942

## 1568

### **Morán Bardón, César (1882-1951)**

La Calzada romana «La Plata» en la provincia de Salamanca [Texto impreso] / César  
Morán Bardón, B. Oliver Román. – Madrid : Ministerio de Obras Públicas, Comisión Nacional  
Permanente en España de la Asociación Internacional Permanente de los Congresos de  
Carreteras, 1949  
44 p., XVIII h. de lám. ; 27 cm. – (Serie B ; 2)  
SGOP-421

## 1569

### **Moreno Tallón, Elías**

Experiencias de la utilización de clasificaciones geomecánicas, en la construcción de  
túneles [Texto impreso] / Elías Moreno Tallón. – Madrid : Eptisa, 1981  
63 p. : gráf., tab. – (Cuadernos Eptisa ; 2)  
Bibliografía : p. 62-63  
D.L. M. 11253-1981  
SGOP-1380

## 1570

### **Motard, Pierre**

Forage Rotary [texto impreso] : Groupe II. Leçon 3, Le forage droit / traduit de l'anglais  
par A. Hentz sous la responsabilité de P. Motard. – Paris : Éditions Technip, 1972  
VIII, 44 p. : il, gráf., tablas ; 27 cm. + cuestionario (4 p.). – (Leçons de forage rotary ;  
Groupe II, Leçon 3)  
Publicado originalmente por Petroleum extension service (University of Texas), en  
colaboración con American Association of Oilwell Drilling Contractors  
Traducción del curso : «Rotary drilling», groupe II, leçon 3 : «Drilling a straight hole»  
SGOP-1718

## 1571

### **Motard, Pierre**

Forage Rotary [texto impreso] : Groupe I. Leçon 5, Les matériels de levage : les moufles, le  
crochet le cable de forage / traduit de l'anglais par P. Motard. – Paris : Éditions Technip, 1970  
IX, 54 p. : il, gráf., tablas ; 27 cm. + cuestionario (4 p.). – (Leçons de forage rotary ;  
Groupe I, Leçon 5)  
Publicado originalmente por Petroleum extension service (University of Texas), en  
colaboración con American Association of Oilwell Drilling Contractors  
Traducción del curso : «Rotary drilling», groupe I, leçon 5 : «The blocks and drilling line»  
SGOP-1712

## 1572

### **Motard, Pierre**

Forage Rotary [texto impreso] : Groupe I. Leçon 6, Le treuil, pièce maitresse de la transmission / traduit de l'anglais par P. Motard. – Paris : Éditions Technip, 1971

X, 36 p. : il, gráf., tablas ; 27 cm. + cuestionario (4 p.). – (Leçons de forage rotary ; Groupe I, Leçon 6)

Publicado originalmente por Petroleum extension service (University of Texas), en colaboración con American Association of Oilwell Drilling Contractors

Traducción del curso : «Rotary drilling», groupe I, leçon 6 : «The Hoist»  
SGOP-1713

## 1573

### **Motard, Pierre**

Forage Rotary [texto impreso] : Groupe I. Leçon 7, La force motrice, sa transmission / traduit de l'anglais par P. Motard. – Paris : Éditions Technip, 1971

IX, 57 p. : il, gráf., tablas ; 27 cm. + cuestionario (4 p.). – (Leçons de forage rotary ; Groupe I, Leçon 7)

Publicado originalmente por Petroleum extension service (University of Texas), en colaboración con American Association of Oilwell Drilling Contractors

Traducción del curso : «Rotary drilling», groupe I, leçon 7 : «Power and power transmission»  
SGOP-1714

## 1574

### **Motard, Pierre**

Forage Rotary [texto impreso] : Groupe I. Leçon 8, Les circuits hydrauliques / traduit de l'anglais par P. Motard. – Paris : Éditions Technip, 1971

IX, 48 p. : il, gráf., tablas ; 27 cm. + cuestionario (4 p.). – (Leçons de forage rotary ; Groupe I, Leçon 8)

Publicado originalmente por Petroleum extension service (University of Texas), en colaboración con American Association of Oilwell Drilling Contractors

Traducción del curso : «Rotary drilling», groupe I, leçon 8 : «Circulating systems»  
SGOP-1715

## 1575

### **Motard, Pierre**

Forage Rotary [texto impreso] : Groupe I. Leçon 9, Les matériels auxiliaires / traduit de l'anglais par P. Motard. – Paris : Éditions Technip, 1971

X, 38 p. : il, gráf., tablas ; 27 cm. + cuestionario (4 p.). – (Leçons de forage rotary ; Groupe I, Leçon 9)

Publicado originalmente por Petroleum extension service (University of Texas), en colaboración con American Association of Oilwell Drilling Contractors

Traducción del curso : «Rotary drilling», groupe I, leçon 9 : «The auxiliaries»  
SGOP-1716

## 1576

### **Motard, Pierre**

Forage Rotary [texto impreso] : Groupe I. Leçon 10, La sécurité sur la sonde / traduit de l'anglais par P. Motard. – Paris : Éditions Technip, 1972

VIII, 48 p. : il, gráf., tablas ; 27 cm. + cuestionario (4 p.). – (Leçons de forage rotary ; Groupe I, Leçon 10)

Publicado originalmente por Petroleum extension service (University of Texas), en colaboración con American Association of Oilwell Drilling Contractors

Traducción del curso : «Rotary drilling», groupe I, leçon 10 : «Safety on the rig»  
SGOP-1717

## 1577

### **Motard, Pierre**

Forage Rotary [texto impreso] : Groupe III. Leçon 1, Le forage dirigé / traduit de l'anglais par A. Hentz sous la responsabilité de P. Motard. – Paris : Éditions Technip, 1973

IX, 46 p. : il, gráf., tablas ; 27 cm. + cuestionario (4 p.). – (Leçons de forage rotary ; Groupe III, Leçon 1)

Publicado originalmente por Petroleum extension service (University of Texas), en colaboración con American Association of Oilwell Drilling Contractors

Traducción del curso : «Rotary drilling», groupe III, leçon 1 : «Controlled directional drilling»  
SGOP-1719

## 1578

### **Motard, Pierre**

Forage Rotary [texto impreso] : Groupe III. Leçon 2, Le repêchage / traduit de l'anglais par A. Hentz sous la responsabilité de P. Motard. – Paris : Éditions Technip, 1973

IX, 41 p. : il, gráf., tablas ; 27 cm. + cuestionario (4 p.). – (Leçons de forage rotary ; Groupe III, Leçon 2)

Publicado originalmente por Petroleum extension service (University of Texas), en colaboración con American Association of Oilwell Drilling Contractors

Traducción del curso : «Rotary drilling», groupe III, leçon 2 : «Fishing»  
SGOP-1720

## 1579

### **Motard, Pierre**

Forage Rotary [texto impreso] : Groupe III. Leçon 3, Le contrôle des éruptions / traduit de l'anglais par A. Hentz sous la responsabilité de P. Motard. – Paris : Éditions Technip, 1973

X, 98 p. : il, gráf., tablas ; 27 cm. + cuestionario (4 p.). – (Leçons de forage rotary ; Groupe III, Leçon 3)

Publicado originalmente por Petroleum extension service (University of Texas), en colaboración con American Association of Oilwell Drilling Contractors

Traducción del curso : «Rotary drilling», groupe III, leçon 3 : «Blowout prevention»  
ISBN 2-7108-0130-2 (edición completa). ISBN 2-7108-0238-4 (vol. 18)  
SGOP-1721

## 1580

### **Müller, Leopoldo**

Der Felsbau [Texto impreso] / von Leopold Mülle. Erster Band, Theoretischer Teil.  
Felsbau über Tage. – Stuttgart : Ferdinand Enke Verlag, 1963  
xxiv, 624p. : il. ; 25 cm.  
SGOP-615

## 1581

### **Muzás Labad, Fernando**

Deformaciones plasto-elásticas en orificios circulares [Texto impreso] : aplicación al estudio de túneles y ensayos en sondeos / por Fernando Muzas. – Madrid : Centro de Estudios Hidrográficos, Laboratorio de Reología y Geotecnia, 1965  
31 p. : gráf. ; 30 cm. – (Laboratorio de reología y geotécnia ; 16) (Publicaciones del Centro de Estudios Hidrográficos ; 40)  
SGOP-914

## 1582

### **Olalla Marañón, Claudio**

Memoria del viaje realizado por Claudio Olalla a Londres (Inglaterra), para asistir a la conferencia sobre «Diseño de presas para resistir terremotos», que tuvo lugar los días 1 y 2 de octubre de 1980 [Texto impreso]. – [S. l.] : [s. n.], 1980  
13 h. ; 30 cm.  
En la cubierta : Centro de Estudios y Experimentación de Obras Públicas. Laboratorio del Transporte y Mecánica del Suelo «José Luis Escario»  
SGOP-1093

## 1583

### **Olivares Trigo, J.**

Las Emulsiones bituminosas catiónicas en la técnica de la carretera [Texto impreso] / J. Olivares Trigo. – Madrid : Centro de Estudios y Experimentación de Obras Públicas, 1962  
48 p. : il. ; 22 cm. – (Publicación / Laboratorio del Transporte y Mecánica del Suelo ; 10)  
Bibliografía : p. 45  
D.L. M. 6466-1962  
SGOP-1466

## 1584

### **Orieux, P.**

Équipement des puits éruptifs [Texto impreso] / par P. Orieux. – Paris : Éditions Technip, 1966  
122 p. : il., lám. ; 24 cm. – (Publications de l'Institut français du pétrole)  
En cub. : Cours de l'École nationale supérieure du pétrole et des moteurs  
Precede al tít. : République française, Ministère de l'Industrie, Direction des carburants ; Institut français du pétrole ; École nationale supérieure du pétrole et des moteurs á combustion interne, Centre d'études supérieures de forage et d'exploitation des gisements, Formation de la maîtrise  
SGOP-943

**1585**

**Paradela, Pedro Lopes**

Pesquisas e captações de águas subterrâneas e outros aspectos dos abastecimentos de água nalguns países europeus [Texto impreso] / por Pedro Lopes Paradela. – Lisboa : Ministério das Obras Públicas, Direcção Geral dos Serviços de Urbanização, Centro de Estudos de Urbanismo, 1960

246 p. : il. ; 25 cm.

SGOP-382

**1586**

**Pedro, J. O.**

Models for seismic analysis of arch dams [texto impreso] / J. O. Pedro, J. M. Jervis Pereira. – Lisboa : [Laboratorio Nacional da Engenharia Civil], 1981

9 p. : il., gráf. ; 25 cm. – (Memória / Laboratório Nacional de Engenharia Civil ; 566)

Paper presented at the XIII International Congress on Large Dams, New Delhi 1979

Bibliografía

SGOP-2099

**1587**

**Pedro y San Gil, José María de**

Conocimientos y estudios previos para proyectar grandes túneles [Texto impreso] / por José María de Pedro y San Gil ; prólogo de Rodolfo Urbistondo ; epílogos críticos y ampliaciones por Joaquín Gállego Urruela, José Luis Fernández Casado, Alejandro del Campo Aguilera. – [Madrid] : Centro de Estudios Hidrográficos, 1965

117 p. : il. ; 25 cm. – (Publicación (Centro de Estudios Hidrográficos) ; 43)

Precede al tit. Meditaciones hidrográficas

D.L. M. 15365-1965

SGOP-982

**1588**

**Peña Boeuf, Alfonso (1888-1966)**

El Futuro plan de obras públicas del Estado Español [Texto impreso] : [conferencia pronunciada por el Ministro de Obras Públicas en el Cinema del Soldado, el día 22 de agosto de 1938] / Alfonso Peña Boeuf. – [S.l.] : [s.n.], [1938]

32 p. ; 24 cm.

SGOP-670

**1589**

**Portugal. Direcção Geral dos Serviços Hidráulicos. Direcção dos Serviços de Aproveitamentos Hidráulicos**

Aproveitamento hidráulico da bacia do Mondego [Texto impreso] / Ministério das Obras Públicas, Direcção Geral dos Serviços Hidráulicos, Direcção dos Serviços de Aproveitamentos Hidráulicos. – Lisboa : Direcção Geral dos Serviços Hidráulicos, 1966

142 p., [12] h : il., h. de map. pleg. ; 30 cm.

SGOP-600



## 1590

### **Portugal. Ministério das Obras Públicas. Comissão de Fiscalização das Águas de Lisboa**

Exposição de obras públicas [Texto impreso] : Maio de 1948 : número comemorativo do boletim da C.F.A.L. – [Lisboa] : [Comissão de Fiscalização das Águas de Lisboa], 1948

89 p., [16] p. de lám., [4] h. pleg. : il. ; 30 cm.

Obra publicada por ocasião da exposição organizada e patente no Ministério das Obras Públicas, em Lisboa (Portugal), em Maio de 1948

SGOP-1038

## 1591

### **Prats Vila, José Luis**

Sevilla no esperó a la lluvia [Texto impreso] : El abastecimiento de aguas se Sevilla y su zona de influencia durante la sequía de 1974, 1975 y 1976, Septiembre de 1977 / Jose Luis Prats Vila. – [Sevilla] : Ayuntamiento : EMASESA, [1977]

89 p. : 1 h. de map. pleg

Índice y Anejos

SGOP-1131

## 1592

### **Press, Heinrich (1901-1968)**

Stauanlagen und Wasserkraftwerke [Texto impreso] / von Heinrich Press. – 2., erw. Aufl. – Berlin : Wilhelm Ernst & Sohn, 1959

v. <1> : il., lám. ; 24 cm.

Bibliografía e índice

SGOP-868

## 1593

### **Press, Heinrich (1901-1968)**

Stauanlagen und Wasserkraftwerke [Texto impreso] / von Heinrich Press. – Berlin : Wilhelm Ernst & Sohn, 1954

v. <3> : il., lám. ; 25 cm.

Índice

Bibliografía : p. [327]-334

SGOP-983

## 1594

### **Press, Heinrich (1901-1968)**

Talsperren [Texto impreso] / von Heinrich Press. – 2., erw. Aufl. – Berlin : Wilhelm Ernst & Sohn, 1958

VIII, 212 p. : il., fot. ; 25 cm. – (Stauanlagen und Wasserkraftwerke ; 1)

SGOP-548

## 1595

### **Puig, Ignacio**

Aprovechamientos de los ríos Henares y Jarama [Texto impreso] / Ignacio Puig. – Barcelona : [s.n.], [1955]

16 p. : lám., map. ; 24 cm.

Separata de : Revista «Ibérica», núms. 379 y 380, 2.ª época

SGOP-843

**1596**

**Puig, Ignacio**

Los Aprovechamientos hidroeléctricos de «Fenosa» en los ríos Miño y Limia [Texto impreso] / Ignacio Puig. – Barcelona : Imprenta Revista «Ibérica», 1954

8 p. : lám. ; 24 cm.

Separata de : Revista «Ibérica», n.º 283, del 15 de junio de 1954

SGOP-851

**1597**

**Puig, Ignacio**

Aprovechamientos hidroeléctricos de la cuenca del Tajo [Texto impreso] / Ignacio Puig. – Barcelona : Imprenta Revista «Ibérica», 1955

35 p. : lám., map. ; 24 cm.

Separata de : Revista «Ibérica», núms. 303, 305 y 308, segunda época, año 1955

SGOP-844

**1598**

**Puig, Ignacio**

Aprovechamientos hidrográficos del Guadalquivir y «Plan de Jaén» [Texto impreso] / Ignacio Puig. – Barcelona : [s.n.], 1957

58 p. : lám., map. ; 24 cm.

Separata de : Revista «Ibérica», núms. 346 a 350, segunda época (febrero-abril de 1957)

SGOP-852

**1599**

**Puig, Ignacio**

Las Obras hidroeléctricas de la provincia de Cádiz [Texto impreso] / Ignacio Puig. – Barcelona : Imprenta Revista «Ibérica», 1956

14 p. : lám., map. ; 24 cm.

Separata de : Revista «Ibérica», n.º 335, segunda época, del 15 de Agosto de 1956

SGOP-853

**1600**

**Puig, Ignacio**

El Pantano de Barasona (Huesca) [Texto impreso] / Ignacio Puig. – Barcelona : Imprenta Revista «Ibérica», 1952

8 p. : lám., map. ; 24 cm.

Separata de : Revista «Ibérica», n.º 233, del 15 de mayo de 1952

SGOP-850

**1601**

**Puig, Ignacio**

Realizaciones de «Hidroeléctrica de Cataluña, S.A.», en Espot [Texto impreso] / Ignacio Puig. – Barcelona : Imprenta Revista «Ibérica», 1956

14 p. : lám., map. ; 24 cm.

Separata de : Revista «Ibérica», n.º 325, segunda época, del 15 de marzo de 1956

SGOP-849

## 1602

### **Puig, Ignacio**

Las Realizaciones hidroeléctricas de la «EHNER» en el Noguera Ribagorzana [Texto impreso] / Ignacio Puig. – Barcelona : Imprenta Revista «Ibérica», 1954

14 p. : lám., map. ; 24 cm.

Separata de : Revista «Ibérica», n.º 294, segunda época, correspondiente al 1.º de diciembre de 1954

SGOP-848

## 1603

### **Puig, Ignacio**

Las Realizaciones hidroeléctricas en el Valle de Arán [Texto impreso] / Ignacio Puig. – Barcelona : Imprenta Revista «Ibérica», 1956

11 p : lám., map. ; 24 cm.

Separata de : Revista «Ibérica», n.º 333, segunda época, del 15 de julio de 1956

SGOP-847

## 1604

### **Quintela, Antonio de Carvalho**

Curso de exploração e segurança de barragens [Texto impreso] / António de Carvalho Quintela, coordinador ; António do Nascimento Pinheiro.. [et al.]. – Lisboa : Instituto da Agua, 2001

1 v. (pp. var.) : il., gráf., fot

Incluye referencias bibliográficas

ISBN 972-9412-56-1

SGOP-1577

## 1605

### **Rebollo, Arturo**

Étude préliminaire de la zone d´emplacement du barrage de três ponts dans la gorge calcaire d´Organa [Texto impreso] / Arturo Rebollo, Juan M. Sanz, Pascual G. Hernando. – Montreal : Commission Internationale des Grans Barrages, 1970

1 v. : il

En : Dixième Congrès International des Grands Barrages. Montreal, Canada, 1-5 June, 1970. pp. 489-509

SGOP-1793

## 1606

### **Reig Vilaplana, Fernando (1911-1978)**

La Estructura del Estrecho de Gibraltar y la posibilidad de las obras del cruce del mismo [Texto impreso] / por Fernando Reig Vilaplana. – [Madrid] : [s.n.], [1958]

48 p. : map. ; 24 cm.

En port. : Conferencia pronunciada en el Salón de Actos del Consejo Superior de Investigaciones Científicas el día 28 de marzo de 1958

SGOP-783

## 1607

### **Reuniones de Trabajo sobre Valoración Económica de las Obras Públicas (1961. Madrid)**

Reuniones de trabajo sobre valoración económica de las obras públicas [Texto impreso] : [Madrid, 30 de enero a 4 de Febrero de 1961]. – [Madrid] : Boletín Oficial del Estado, 1961  
217 p. ; 30 cm.  
D.L. M. 2794-1961  
SGOP-883

## 1608

### **Riba, Oriol**

Situación, características y extensión de los terrenos yesíferos en España [Texto impreso] / por O. Riba Arteriu y F. Macau Vilar. – Sevilla ; Madrid ; Zaragoza : Servicio Geológico de Obras Públicas, 1962  
33 p., [1] h. pleg. ; 24 cm + 1 map. pleg. col.  
Precede al título : I Coloquio Internacional sobre las Obras Públicas en Terrenos Yesíferos  
Bibliografía : p. 27-33  
D.L. M. 3919-1962  
SGOP-723

## 1609

### **Ribera, José Eugenio**

Puentes de fábrica y hormigón armado [Texto impreso] / por José Eugenio Ribera. – Madrid : Librería internacional de Romo, 1926-  
v. : il., lám. ; 24 cm.  
SGOP-402

## 1610

### **Richey, Jeffrey E.**

Responsibility and liability of public and private interests on dams [Texto impreso] : Asilomar Conference Grounds, September 28-October 3, 1975 Pacific Grove, California. – New York : American Society of Civil Engineers, 1976  
IV, 206 p. : il. ; 22 cm.  
Bibliografía  
SGOP-828

## 1611

### **Rocha, Manuel**

Analysis and design of foundations of concrete dams [texto impreso]. – Lisboa : [Laboratorio Nacional da Engenharia Civil], 1981  
54 p. : il., gráf. ; 25 cm. – (Memória / Laboratório Nacional de Engenharia Civil ; 562)  
General report, Theme III, International Symposium on Rock Mechanics Applied to Dam Foundations, Rio de Janeiro, Sept. 1978  
Bibliografía  
SGOP-2100

**1612**

**Rocha, Manuel**

Conferencias sobre grandes presas [Texto impreso]. XV, Comportamiento mecánico de la cimentación sobre roca en la presa de hormigón / Manuel Rocha. – Madrid : Centro de Estudios Hidrográficos, 1966

66 p. : il., gráf

Bibliografía : p. 66

SGOP-1439

**1613**

**Rocha, Manuel**

Conferencias sobre grandes presas [Texto impreso]. XVI, Algunos desarrollos recientes en las técnicas de modelos estructurales / Manuel Rocha. – Madrid : Centro de Estudios Hidrográficos, 1966

50 p. : il., gráf

SGOP-1440

**1614**

**Rocha, Manuel**

Conferencias sobre grandes presas [Texto impreso]. XVII, El «Laboratorio Nacional de Ingeniería Civil». Organización, actividades y política de acción / Manuel Rocha. – Madrid : Centro de Estudios Hidrográficos, 1966

26 p. : fot

SGOP-1441

**1615**

**Rocha, Manuel**

O Laboratório Nacional de Engenharia Civil [Texto impreso]. – Lisboa : Laboratório Nacional de Engenharia Civil, 1960

29 p. : il., gráf. ; 24 cm. – (Memória / Laboratório Nacional de Engenharia Civil ; 149)

Resúmenes en inglés y francés

Bibliografía

SGOP-2120

**1616**

**Rueda Jiménez, Enrique**

Pliego de bases y condiciones que han de regir la contratación de servicios técnicos para la redacción del Plan Hidrológico de la Cuenca del Sur de España [texto impreso] / Enrique Rueda Jiménez ; Confederación Hidrográfica del Sur. – Málaga : [s. n.], 1980

1 v. (pp. var)

Datos tomados de la cub.

Documento no publicado

SGOP-1146

**1617**

**Sáenz García, Clemente**

Estudio acerca de las filtraciones que se acusan en la ladera derecha del Pantano de Alloz (Navarra) [Texto impreso] / Clemente Saenz-García, José Ma. Valdés. – Alger : [s.n.], 1953  
[10] p

Separata de : Congrès Géologique International. Comptes Rendus de la Dix-Neuvième Session. Alger 1952. Section VIII : L'Hydrogéologie des régions arides et sub-arides. Fasc. VIII, pp. 257-271

SGOP-1165

**1618**

**Sánchez Cuervo, Luis (1876-1936)**

En defensa de la Acequia Real del Júcar [Texto impreso] / por Luis Sánchez Cuervo. – Madrid : Sucesores de Rivadeneira, [1934]

52 p. ; 24 cm.

SGOP-281

**1619**

**Santamaría Gago, Luis**

Auscultación vibratoria de firmes de carreteras [Texto impreso] : método de ondas superficiales / L. Santamaría Gago, M. Hernández Torres. – Madrid : Laboratorio del Transporte y Mecánica del Suelo, Centro de Estudios y Experimentación de Obras Públicas, 1973

51 p. : gráf., tab. ; 24 cm. – (Publicación / Laboratorio del Transporte y Mecánica del Suelo ; 28)

En la cub : Laboratorio del Transporte y Mecánica del Suelo «Jose Luis Escario»

Bibliografía : p. 51

D.L. M. 2495-1974

SGOP-1478

**1620**

**Santarella, Luigi**

La Tecnica delle fondazioni : con particolare riguardo alla costruzione dei ponti e delle grandi structure / Luigi Santarella. – Terza ed. rinnovata con 374 figure e disegni nel testo. – Milano : Ulrico Hoepli, 1939

XII, 358 p. : il ; 23 cm

Bibliografía

SGOP-187

**1621**

**Santarella, Luigi**

La Tecnica delle fondazioni : con particolare riguardo alla costruzione dei ponti e delle grandi structure / Luigi Santarella. – Milano : Ulrico Hoepli, 1930

VII, 325 p. : il ; 23 cm

Índices

Bibliografía

SGOP-186

**1622**

**Santos Jalón, Lamberto de los**

Las carreteras en España [Texto impreso] : elementos de estudio para un plan de mejora y acondicionamiento de la red actual / [autores, Lamberto de los Santos Jalón, Miguel del Barrio Pérez, Julio Alcaide Inchausti]. – [Madrid] : Asociación Española de la Carretera, 1958  
77 p. ; 28 cm.  
SGOP-288

**1623**

**Schneider, Bertrand**

Contribution à l'étude des massifs de fondation de Barrages [Texto impreso] / Bertrand Schneider. – Grenoble : Faculté des Sciences Université de Grenoble, 1967  
241 p. : lám., map., gráf. ; 27 cm. – (Travaux du laboratoire de géologie de la Faculté des Sciences Université de Grenoble. Mémoires ; 7)  
Tesis-Univ. de Grenoble  
Bibliografía : pp. 238-241  
SGOP-971

**1624**

**Schum, C.**

Progrès récents dans l'étude et la construction des barrages en béton [Texto impreso] : Rapporteur Général, Q. 39 / C. Schum. – [Paris] : Commission Internationale des Grans Barrages, [1970]  
pp. 343-376 ; 24 cm.  
SGOP-520

**1625**

**Schum, C.**

Recent developments in the design and construction of concrete dams [Texto impreso] : General Reporter, Q. 39 / C. Schum. – [Paris] : Commission Internationale des Grans Barrages, [1970]  
pp. 377-408 ; 24 cm.  
SGOP-519

**1626**

**Scimemi, Ettore (1895-1952)**

Dighe : Serbatoi, regime dei serbatoi, dighe in muratura.. / Ettore Scimemi. – Milano : Ulrico Hoepli, 1928  
X, 512 p. : il. ; 22 cm.  
Con 442 ilustraciones y 5 tablas  
Índices  
Bibliografía  
SGOP-184

**1627**

**Serafim, J. Laginha (1921-1994)**

Conferencias sobre grandes presas [Texto impreso]. XII, Nuevos métodos de proyecto y cálculo analítico de presas bóveda / Joaquin Laginha Serafim. – Madrid : Centro de Estudios Hidrográficos, 1966

29 p. : il., gráf  
SGOP-1437

**1628**

**Serafim, J. Laginha (1921-1994)**

International stresses in galleries [Texto impreso] : Question n.º 25, R. 1 / J. Laginha Serafim. – Paris : Commission Internationale des Grans Barrages de la Conférence Mondiale de l'Énergie, [1961]

25 p. : il., lám., map. ; 24 cm.  
Resúmenes en inglés y francés  
Bibliografía : pp. 23-24  
SGOP-524

**1629**

**Serafim, Joaquim Laginha**

Conferencias sobre auscultación y vigilancia de presas [Texto impreso] / por Joaquim Laginha Serafim y Antonio Ferreira da Silveira. – Madrid : Centro de Estudios Hidrográficos, 1963

1 v. (pag. var.) : il. (fot., graf.) ; 30 cm. – (Sección de estructuras y técnica hidráulica ; 1)  
SGOP-890

**1630**

**Silveira, Antonio Ferreira da**

As Variações de temperatura nas barragens [Texto impreso] / António F. da Silveira. – Lisboa : Laboratório Nacional de Engenharia Civil, 1961

437 p., 14 lám. : il. ; 25 cm. – (Memória / Laboratório Nacional de Engenharia Civil ; 177)  
SGOP-2110

**1631**

**Simposio Internacional sobre Presas de Hormingón Compactado (6.º. 2012. Zaragoza)**

6th International Symposium on Roller compacted concrete (RCC) dams [texto impreso] : proceedings, Zaragoza, 23-25 October 2012 / Organized by Spancold, Luis Berga Casafont. [et al.]. – Madrid? : T & B, D. L. 2012

205 p. : fot., plan., gráf + 1 CD-ROM  
Incluye referencias bibliográficas  
D.L. M. 33428-2012  
ISBN 978-84-89567-18-2  
SGOP-1584



## 1632

### **Simposio sobre terraplenes, pedraplenes y otros rellenos (1986. Madrid)**

Simposio sobre terraplenes, pedraplenes y otros rellenos [Texto impreso] : Madrid 4-5 Marzo 1986 / [Sociedad Española de Mecánica del Suelo, Asociación Española Permanente de los Congresos de Carreteras, Sociedad Española de Mecánica de Rocas]. – Madrid : s. n., 1986  
686 p. : il., gráf., tab  
Incluye referencias bibliográficas  
D.L. M. 39304-1986  
ISBN 84-398-8166-5  
SGOP-1575

## 1633

### **Sondagens Rodio**

Les fondations des barrages portugais [Texto impreso] : études et realisations. – [Lisboa] : [s.n.], 1949 ([Bertrand])  
[56] p. : il., lám. ; 24 cm.  
SGOP-496

## 1634

### **Soriano Viguera, José**

Microgoniometría aplicada al Estudio y comprobación de las deformaciones de las presas [Texto impreso] : conferencia pronunciada en la Asociación de Ingenieros de Caminos, Canales y Puertos. – [Madrid] : [Asociación de Ingenieros de Caminos, Canales y Puertos], 1952  
42 p. : il., gráf. ; 24 cm. – (Publicaciones de la Asociación de Ingenieros de Caminos, Canales y Puertos ; XVI)  
SGOP-2176

## 1635

### **Suárez Bores, Pedro**

Aplicaciones portuarias de la dinámica del flotador. Vol.1. Oscilaciones del flotador [Texto impreso] / P. Suárez Bores. – Madrid : Ministerio de Obras Públicas, Servicio de Publicaciones, 1968  
91 p. : gráf. ; 27 cm.  
Bibliografía : p. 84-91  
SGOP-892

## 1636

### **Suárez Bores, Pedro**

Ordenación de vías navegables [Texto impreso] / P. Suárez Bores ; Centro de Estudios y Experimentación de Obras Públicas, Laboratorio de Puertos Ramón Iribarren. – Madrid : Ministerio de Obras Públicas, Servicio de Publicaciones, 1969  
59 p. : il. ; 27 cm.  
Bibliografía : p. 57-59  
SGOP-895

## 1637

### **Symposium on Performance of Deep Foundations (1968. San Francisco)**

Performance of deep foundations [Texto impreso] : a symposium presented at the Seventy-first Annual Meeting American Society for Testing and Materials, San Francisco, Calif., 23-28 June, 1968. – Philadelphia : American Society for Testing and Materials, 1969

V, 394 p. : il. ; 24 cm. – (Special Technical Publications / ASTM ; 444)

Bibliografía

SGOP-747

## 1638

### **Talobre, J. A.**

Determinación experimental de la capacidad resistente de las rocas de cimentación de presas y estabilidad de galerías [Texto impreso]. Fisuración y heterogeneidad de las rocas. La heterogeneidad de las rocas / por J.A. Talobre. – Madrid : Centro de Estudios Hidrográficos, Laboratorio de Reología y Geotecnia, 1963

1 v. (pag. var.) : gráf. ; 30 cm. – (Laboratorio de reología y geotecnia ; 11) (Publicaciones del Centro de Estudios Hidrográficos ; 22)

Comunicación n.º 25 al VII Congreso de Grandes Presas, Roma 1961

SGOP-913

## 1639

### **Tennessee Valley Authority**

TVA Dams [Texto impreso] : The twenty major dams built by the Tennessee Valley Authority and Wilson Dam. – Knoxville, USA : [s. n.], 1958

1 v. (pag. var) : il. b. y negro, plan. pleg. ; 28 cm

Prepared by TVA for the Sixth International Congress of the International Commission on Large Dams

SGOP-2239

## 1640

### **Terrassa, M.**

La Conception du barrage de Grandval [Texto impreso] : Question n.º 26, R. 3 / M. Terrassa et M. Gautier. – Paris : Commission Internationale des Grans Barrages de la Conférence Mondiale de l'Énergie, [1961]

18 p. : il. ; 24 cm.

Resúmenes en francés e inglés

SGOP-525

## 1641

### **United States Department of Agriculture. Soil Conservation Service**

SCS National engineering, Section 15 Irrigation [texto impreso] : Chapter 12 Land Levelling. – Washington, D.C. : United States Government Printing Office, 1961

[3] h., 59 p., 1 pleg. : il., gráf., tablas. ; 26 cm. – (National engineering handbook/ Soil Conservation Service)

Indice

SGOP-1347

**1642**

**United States Department of Agriculture. Soil Conservation Service**

SCS National engineering, Section 15 Irrigation [texto impreso] : Chapter 8 Irrigation pumping plants. – Washington, D.C. : United States Government Printing Office, 1959  
[3] h., 70 p. : gráf. ; 26 cm. – (National engineering handbook/ Soil Conservation Service)  
Indices  
SGOP-1344

**1643**

**United States Department of Agriculture. Soil Conservation Service**

SCS National engineering, Section 15 Irrigation [texto impreso] : Chapter 1 Soil-Plant-Water relationships. – Washington, D.C. : United States Government Printing Office, 1964  
[2] h., 72 p. : il. b y n ; gráf. ; 26 cm. – (National engineering handbook/ Soil Conservation Service)  
Indices  
SGOP-1341

**1644**

**United States Department of Agriculture. Soil Conservation Service**

SCS National engineering, Section 15 Irrigation [texto impreso] : Chapter 3 Planning farm irrigation systems. – Washington, D.C. : United States Government Printing Office, 1967  
4 p. 92 p. : il. b y n ; gráf. ; 26 cm. – (National engineering handbook/ Soil Conservation Service)  
Indices  
SGOP-1342

**1645**

**United States Department of Agriculture. Soil Conservation Service**

SCS National engineering, Section 15 Irrigation [texto impreso] : Chapter 6 Contour-levee irrigation. – Washington, D.C. : United States Government Printing Office, 1969  
1 h. 30 p. : gráf. ; 26 cm. – (National engineering handbook/ Soil Conservation Service)  
Indices  
SGOP-1343

**1646**

**United States Department of Agriculture. Soil Conservation Service**

SCS National engineering, Section 15 Irrigation [texto impreso] : Chapter 9 Measurement of irrigation water. – Washington, D.C. : United States Government Printing Office, 1962  
2 h., 72 p. : il., gráf., tablas ; 26 cm. – (National engineering handbook/ Soil Conservation Service)  
Indices  
SGOP-1345

**1647**

**United States Department of Agriculture. Soil Conservation Service**

SCS National engineering, Section 15 Irrigation [texto impreso] : Chapter 11 Sprinkler irrigation. – Washington, D.C. : United States Government Printing Office, 1962

2 h., 82 p. : il., gráf., tablas ; 26 cm. – (National engineering handbook/ Soil Conservation Service)

Indices

SGOP-1346

**1648**

**United States Department of Agriculture. Soil Conservation Service**

SCS National engineering, Section 16 Drainage [texto impreso] : Chapter 6 Open ditches for agricultural drainage. – Washington, D.C. : United States Government Printing Office, 1959

[1] h., 61 p., 3 pleg. : gráf. ; 26 cm. – (National engineering handbook/ Soil Conservation Service)

Indices

SGOP-1349

**1649**

**United States Department of Agriculture. Soil Conservation Service**

SCS National engineering, Section 16 Drainage [texto impreso] : Chapter 1 Principles of drainage. – Washington, D.C. : United States Government Printing Office, 1961

[1] h., 31 p. : gráf. ; 26 cm. – (National engineering handbook/ Soil Conservation Service)

Indices

SGOP-1348

**1650**

**Universidad de Cantabria. Grupo de trabajo de hormigón compactado con rodillo**

Estudios sobre presas de hormigón compactado con rodillo [Tipo de material] / Grupo de trabajo de hormigón compactado con rodillo de la Universidad de Cantabria. – Santander? : Universidad de Cantabria, [1991?]

v, 353 p. : il., gráf., fot

Bibliografía : p. 288-353

SGOP-1581

**1651**

**Universidad de Cantabria. Grupo de trabajo de hormigón compactado con rodillo**

Presas de hormigón compactado con rodillo [Tipo de material] / Grupo de trabajo de hormigón compactado con rodillo de la Universidad de Cantabria. – Santander? : Universidad de Cantabria, [1991?]

1 v. (pp. var.) : il., gráf., fot

Bibliografía : p. 491-533

SGOP-1580

**1652**

**Ureña, Rafael de**

Cimentación de estructuras vibrantes [Texto impreso] / por Rafael de Ureña. – Madrid : Ministerio de Obras Públicas, Centro de Estudios Hidrográficos, 1966

124 p. : graf. ; 30 cm. – (Laboratorio de reología y geotécnica ; 18) (Publicaciones del Centro de Estudios Hidrográficos ; 57)

Bibliografía : p. 123-124

D.L. M. 15667-1966

SGOP-896

**1653**

**Uriel Romero, Santiago**

Conferencias sobre grandes presas [Texto impreso]. IV, Comprobación de la estabilidad de presas de materiales sueltos / Santiago Uriel Romero. – Madrid : Centro de Estudios Hidrográficos, 1966

24 p. : gráf

SGOP-1431

**1654**

**Valdes, José María**

De la importancia que en las obras públicas tiene el estudio metódico de los niveles freáticos / por José M.<sup>a</sup> Valdés y Díaz-Caneja. – Madrid : [s.n.], 1962

p. : 5-10 ; 24 cm.

Separata de : Boletín del Servicio Geológico de Obras Públicas, n.º 11

SGOP-700

**1655**

**Valdes, José María**

Los Yesos en el terreno y su relación con las obras públicas / por José M.<sup>a</sup> Valdés y Díaz-Caneja. – Madrid : [s.n.], 1958

29 p., [1] h. ; 24 cm.

Separata de : Boletín de la Jefatura de Sondeos, Cimentaciones e Informes Geológicos, n.º 4, noviembre 1958

SGOP-702

**1656**

**Venezuela. Ministerio de Obras Públicas**

Centenario del Ministerio de Obras Públicas [Texto impreso] : influencia de este ministerio en el desarrollo : 1874-1974. – [Caracas] : [s.n.], [1974]

358 p., 1 h. : gráf. ; 22 cm.

SGOP-829

**1657**

**Venezuela. Ministerio de Obras Públicas**

Proyecto de control de aguas y recuperación de tierras en el Estado Apure [Texto impreso] : Módulo experimental Mantecal / redacción Carlos R. Barrios. [et al. ] ; autores, Jorge Astorga.. [et al.]. – Caracas : [s.n.], 1976

191 p. : gráf. ; h. de map. pleg

Índice

Bibliografía : p. 186-189

SGOP-1130

**1658**

**Verdeyen, Jacques**

The Use of flat sheet-piling in cellular construction [Texto impreso] / by J. Verdeyen. – [s. l.] : [s. n.], [1948]

579 p. : il., gráf. ; 25 cm.

Papers presented to the Second International Conference on Soil Mechanics and Foundation Engineering,

Bibliografía

SGOP-1492

**1659**

**Vidal Pardal, Manuel**

El Coste de las obras [Texto impreso] : datos para facilitar la confección de los cuadros de precios / Manuel Vidal Pardal. – 2.<sup>a</sup> ed. reformada. – Madrid : Dossat, 1946

257 p., [6] h. pleg. : gráf. ; 25 cm.

SGOP-550

**1660**

**Vidal Pardal, Manuel**

La Técnica de las inyecciones y su aplicación a los embalses [Texto impreso] / por Manuel Vidal Pardal. – Madrid : Revista de Obras Públicas, [1960]

72 p., [1] h. pleg. : il. ; 25 cm. – (Publicaciones de la Revista Obras Públicas)

Bibliografía : p. 69-[72]

SGOP-788

**1661**

**Walch, Otto (1891-)**

Entwurf und Ausführung von Stau-und Kanaldämmen aus Erde und Fels [Texto impreso] / von O. Walch. – Berlin : Julius Springer, 1933

vii, 234, p. : il. ; 24 cm.

Índices

Bibliografía : p. 226-229

SGOP-1109

**1662**

**Walters, Rupert Cavendish Skyring (n. 1888)**

Dam geology [Texto impreso] / R.C.S. Walters. – London : Butterworths, 1962

VIII, 335 p. : lám., il. ; 25 cm.

Bibliografía e índice

SGOP-812

**1663**

**Water Project Authority of the State of California**

Investigation of the Sacramento-San Joaquin delta [Texto impreso] : report. – [Sacramento] : [s.n.], 1956-59

v. <2> : il., diagr., map. pleg. ; 27 cm.

Precede al título, n.º 3 : State of California, Department of Water Resources

SGOP-874

**1664**

**Water Project Authority of the State of California**

Report to the California State Legislature pursuant to the Abshire-Kelly Salinity Control Barrier Act of 1953, chapter 1104, Statutes of 1953, on feasibility of construction by the State of barriers in the San Francisco Bay system [Texto impreso]. – [Sacramento] : [s.n.], 1955

5, 34, 91 p., 31, lám. pleg., 3 maps. col. pleg. : il., diagr., map. pleg. ; 27 cm.

Precede al título : Water Project Authority of the State of California

SGOP-1010

**B24 URBANISMO**

**1665**

**Bosque Maurel, Joaquín**

Geografía urbana de Granada [Texto impreso] / por Joaquín Bosque Maurel. – Zaragoza : Departamento de Geografía Aplicada del Instituto Juan Sebastián Elcano, 1962

313 p, xlv p. de lám, [8] map. pleg. : il ; 28 cm

Precede al título : Consejo Superior de Investigación Científicas

Premio «Luis Vives» 1956

Tesis Univ. Madrid

Bibliografía : p. 299-308

D.L. Z. 334-1961

SGOP-801

**1666**

**Derqui Morilla, Fernando**

Refuerzo de «torres» [Texto impreso] : movimientos de estructuras de poco peso en terrenos sujetos a variaciones plásticas / por F. Derqui. – Madrid : F. Derqui, 1948

19 p. : il. ; 20 cm.

SGOP-781

**1667**

**García Yagüe, Ángel**

Grandes obras públicas en zonas sísmicas [Texto impreso] / por Ángel García Yagüe. – Madrid : [Ministerio de Obras Públicas], Servicio Geológico, 1963

[41] p. : lám. ; 24 cm.

Separata de : Boletín del Servicio Geológico, n.º 17, 1963, pp. 17-57

Bibliografía : pp. 56-57

SGOP-782

**1668**

**Landry, Jacques**

Étude géologique de problèmes d'urbanisme dans le district de Montbéliard (Doubs) [Texto impreso] / Jacques Landry. – Besançon : s. n., 1964

136 p. : mapas, planos. – (Tesis de la Facultad de Ciencias de la Universidad de Besançon ; 30)

Tesis presentada en la Facultad de Ciencias de la Universidad de Besançon para obtener el diploma de doctor de tercer ciclo en la especialidad de Geología Cartográfica y Geotécnica en 1964

Bibliografía : p. 127-130

SGOP-1555

**1669**

**Oficina Internacional del Trabajo**

Seguridad e higiene en la construcción y las obras públicas [Texto impreso] : repertorio de recomendaciones prácticas de la OIT. – Ginebra : Oficina Internacional del Trabajo, 1974

XIV, 438 p. ; 18 cm.

Índice

SGOP-931

**1670**

**Serrano, J. Manuel**

Trabajos subterráneos en España [Texto impreso] : presente y futuro / por J. Manuel Serra n.º – [Madrid] : Asociación Española de Túneles y Obras Subterráneas, D.L. 1986

47 p., [18] h. de plan. y map., [3] h. de plan. pleg. ; 30 cm.

En port. : «British Tunnelling Society. Londres, 19 Septiembre, 1985»

Bibliografía

D.L. M. 4102-1986

SGOP-920

**B25 EDIFICACIÓN Y VIVIENDA**

**1671**

**Association scientifique de la précontrainte (France)**

Un Demi siècle de technique française de la précontrainte [Texto impreso] / Association scientifique de la précontrainte. – Paris : [s.n.], 1966

2 v. : il., gráf., lám., tab. ; 31 cm. – (Travaux : organe de la technique française des travaux publics et du ciment arme, Avril et Mai 1966 ; 375 et 376)

En la parte sup. de la cub. : Association scientifique de la précontrainte

Resúmenes en inglés

SGOP-1046



## 1672

### **Colegio Nacional de Ingenieros de Caminos, Canales y Puertos**

Declaración sobre la edificación [Texto impreso] : Respuesta al Libro Blanco de la Dirección de Arquitectura y Vivienda del M.O.P.U. / Colegio Nacional de Ingenieros de Caminos, Canales y Puertos. – Madrid : s. n., D.L. 1978

15 p

D.L. M. 37072-1978

SGOP-1501

## 1673

### **Colegio Oficial de Arquitectos de Madrid**

Acciones en la edificación [texto impreso] : Norma m. v. 101-1962. – [Madrid] : [Colegio Oficial de Arquitectos], D.L. 1963

60 p. : gráf., tablas ; 21 cm

Índice

D.L. M. 3884-1963

SGOP-1134

## 1674

### **Confederación Nacional de la Construcción**

Bases para un programa de reactivación de la construcción [Texto impreso]. – Madrid : Confederación Nacional de la Construcción, 1983

219 p. : tablas ; 24 cm.

D.L. M. 39811-1983

SGOP-749

## 1675

### **Conferencia Internacional sobre Arcillas Expansivas (1965. Texas)**

Contribuciones a la Conferencia Internacional sobre Arcillas Expansivas de Texas [Texto impreso] : septiembre 1965. – Madrid : Laboratorio del Transporte y Mecánica del Suelo, Centro de Estudios y Experimentación de Obras Públicas, 1966

23 p. : il., lám., gráf. ; 27 cm.

Resumen en español, francés e inglés

Bibliografía

D.L. M. 3825-1966

SGOP-905

## 1676

### **Coutinho, A. de Sousa**

O Controle da fabricação do betao e a medição da sua qualidade no estaleiro [Texto impreso] / A. de Sousa Coutinho. – Lisboa : [Laboratório Nacional de Engenharia Civil], 1962

52 p. : gráf., tab. – (Memória / Laboratório Nacional de Engenharia Civil ; 188)

Resumen en portugués, inglés y francés

Bibliografía : p. 48-49

SGOP-1994

**1677**

**Coutinho, A. de Sousa**

The Influence of the type of cement on its cracking tendency [Texto impreso] / A. de Sousa Coutinho. – Lisboa : [Laboratório Nacional de Engenharia Civil], 1964  
[15] p. : il., gráf. – (Technical Paper / Laboratório Nacional de Engenharia Civil ; 216)  
Bibliografía : p. 40  
SGOP-2081

**1678**

**Coutinho, A. de Sousa**

La Puzolana y sus propiedades [Texto impreso] / A. de Sousa Coutinho. – Lisboa : [Laboratório Nacional de Engenharia Civil], 1963  
35 p. : gráf. – (Memória / Laboratório Nacional de Engenharia Civil ; 211)  
Bibliografía : p. 34-35  
SGOP-1959

**1679**

**Estados Unidos. Bureau of Reclamation**

Concrete manual [Texto impreso] : a manual for the control of concrete construction / United States, Department of the Interior, Bureau of Reclamation. – 7th ed., rev. reprint. – Washington : Government Printing Office, 1966  
XXVI, 642 p. : lám., gráf., tab. ; 19 cm.  
SGOP-933

**1680**

**Fialho, J. F. Lobo**

The Use of plastics for making structural models [Texto impreso] / J. F. Lobo Fialho. – Lisboa : [Laboratório Nacional de Engenharia Civil], 1962  
[10] p. : gráf., tab., fot. – (Technical Paper / Laboratório Nacional de Engenharia Civil ; 184)  
Bibliografía : p. [9-10]  
SGOP-2095

**1681**

**Galabru, Paul**

Tratado de procedimientos generales de construcción [Texto impreso] : maquinaria general en obras y movimientos de tierra / Paul Galabru. – Barcelona ; Buenos Aires ; México : Reverté, 1964  
473 p. : il., gráf  
En su origen fue el Cours de l'Ecole Nationale des Ponts et Chaussées  
D.L. B. 10280-1964  
SGOP-1578

**1682**

**Gomes, Ruy José**

Comentarios técnicos [Texto impreso]. I Serie / Ruy José Gomes. – Lisboa : Laboratório Nacional de Engenharia Civil, 1962  
75 p. : il., fot. – (Memória / Laboratório Nacional de Engenharia Civil ; 180)  
SGOP-1926

## 1683

### Gomes, Ruy José

Condicionamentos climáticos da envolvente dos edifícios para habitação. [Texto impreso] / Ruy José Gomes. – Lisboa : Laboratório Nacional de Engenharia Civil, 1962  
355 p. : il., gráf. ; 25 cm. – (Memória / Laboratório Nacional de Engenharia Civil ; 181)  
Bibliografía : p. 353-355  
SGOP-1916

## 1684

### Gomes, Ruy José

Informação coordenada sobre produtos cerámicos para a construção [Texto impreso] / R. J. Gomes, E. Zuquete. – Lisboa : [Laboratório Nacional de Engenharia Civil], 1965  
16 p. – (Memória / Laboratório Nacional de Engenharia Civil ; 246)  
SGOP-1961

## 1685

### Gomes, Ruy José

Nota sobre o problema da alteração da pedra em monumentos de interesse histórico e artístico [Texto impreso] / Ruy José Gomes. – Lisboa : [Laboratório Nacional de Engenharia Civil], 1961  
7 p. – (Memória / Laboratório Nacional de Engenharia Civil ; 165)  
Bibliografía : p. 7  
SGOP-2009

## 1686

### Lalande, M.

Le Béton précontraint [Texto impreso] / Diversité des applications du béton précontraint / M. Lalande. Observations sur le béton précontraint / E. Freyssinet. – Paris : Travaux, 1949  
46 p. : fot., gráf  
Publicación que contiene dos artículos extraídos de la Revista Travaux, números de Enero y Febrero de 1949  
SGOP-1428

## 1687

### Nadal Aixala, Jaime

Algunas consideraciones sobre el control de la calidad en la construcción [texto impreso]. – Madrid : Centro de Estudios de Experimentación de Obras Públicas, D.L. 1981  
12 p.  
Resumen  
D.L. M.16046-1981  
SGOP-1506

## 1688

### Simoës, Abel

Alguns aspectos da intervenção do LNEC nos problemas da industria cerámica de construção [Texto impreso] / A. Simoës. – Lisboa : [Laboratório Nacional de Engenharia Civil], 1964  
8 p. – (Memória / Laboratório Nacional de Engenharia Civil ; 239)  
SGOP-1960

## 1689

### **Soares, F. F. Guedes**

Correlação entre as tensões de rotura de argamasas e betões de cimento Portland normal [Texto impreso] / F. F. Guedes Soares. – Lisboa : [Laboratório Nacional de Engenharia Civil], 1964  
[20] p : gráf., tab. – (Memória / Laboratório Nacional de Engenharia Civil ; 217)  
SGOP-1958

## 1690

### **Stoy**

Construcciones de madera clavada [Texto impreso] / Stoy, Fonrobert. – 5.<sup>a</sup> ed. alemana. –  
Bilbao : Balzola, 1949  
85 p. : il. ; 21 cm.  
Bibliografía  
SGOP-448

## 1691

### **Torroja Miret, Eduardo**

Cálculo de esfuerzos en estructuras reticuladas [Texto impreso] / E. Torroja. – 6.<sup>a</sup> ed. –  
Madrid : CSIC, Instituto Eduardo Torroja de la Construcción y del Cemento, 1968  
63 p. : gráf., tab. – (Monografías del IETCC ; 159)  
Esta publicación es continuación de las número 71, 100, 101 y 103  
D.L. M. 22658-1968  
SGOP-1423

## **B26 TRANSPORTE**

## 1692

### **Escario Núñez del Pino, Jose Luis (1895-1971)**

El Problema del transporte terrestre en España [Texto impreso]. – Madrid : Laboratorio  
del Transporte, 1950 (Tipografía Artística)  
14 p. : gráf., tablas ; 27 cm. – (Publicación / Laboratorio del Transporte ; 1)  
SGOP-1505

## 1693

### **Escario Núñez del Pino, José Luis (1895-1971)**

El Problema económico de la modernización de las carreteras. – Madrid : Laboratorio del  
Transporte y Mecánica del Suelo, Centro de Estudios y Experimentación de Obras Públicas, 1959  
9 p. : il., gráf., tab. ; 27 cm. – (Publicación / Laboratorio del Transporte y Mecánica del Suelo ; 7)  
SGOP-1463

## 1694

### **Escario Núñez del Pino, José Luis (1895-1971)**

El Transporte y el desarrollo económico : Conferencia pronunciada en la Cátedra Ramiro de  
Maeztu del Instituto de Cultura Hispánica el día 1 de marzo de 1963. – Madrid : Laboratorio del  
Transporte y Mecánica del Suelo, Centro de Estudios y Experimentación de Obras Públicas, 1963  
12 p. ; 24 cm. – (Publicación / Laboratorio del Transporte y Mecánica del Suelo ; 14)  
D.L. M. 9938-1963  
SGOP-1470

## 1695

### **Gonin-Flambois, Jean**

Camionnage et organisation des livraisons [Texto impreso] / par J. Gonin-Flambois. – Paris : Éditions Technip, 1968

184 p. : il. ; 24 cm. – (Publications de l'Institut français du pétrole)

En cub. : Cours de l'École nationale supérieure du pétrole et des moteurs

Precede al tit. : République française, Ministère de l'Industrie, Direction des carburants ; Institut français du pétrole ; École nationale supérieure du pétrole et des moteurs á combustion interne, Centre d'études supérieures de raffinage et de génie chimique, Formation de la maîtrise  
SGOP-623

## 1696

### **Jiménez Ontiveros, Francisco**

Elementos para una investigación científica de la revisión de tarifas ferroviarias [Texto impreso]. – [Madrid] : [Asociación de Ingenieros de Caminos, Canales y Puertos], 1942

110 p. : gráf. ; 24 cm. – (Publicaciones de la Asociación de Ingenieros de Caminos, Canales y Puertos ; VII)

En la cub. : 1943

SGOP-2174

## 1697

### **LLeó de la Viña, Antonio**

El transporte en el parque de vehículos autorizado para circular por carretera, 1960-1964 : análisis basado en la encuesta 1962, del Laboratorio del Transporte, sobre vehículos de más de dos ruedas / Antonio Lleo de la Viña, Francisco García Lamíquiz, con la colaboración de Ramón Rodil Sierra. – Madrid : Laboratorio del Transporte y Mecánica del Suelo, Centro de Estudios y Experimentación de Obras Públicas, 1966

93 p. : gráf. ; 27 cm. – (Publicación / Laboratorio del Transporte y Mecánica del Suelo ; 22)

D.L. M. 14999-1966

SGOP-1475

## 1698

### **Organización Internacional de Transportes por Cable**

Recomendaciones técnicas para la construcción de teleféricos bicables del sistema de «va y ven» para servicio público de viajeros : [Texto impreso]. – [2.ª ed.]. – Madrid : MOP, Secretaría General Técnica de Publicaciones, 1963

42 p. ; 21 cm.

D.L. M. 8144-1963

SGOP-529

## 1699

### **Schilling, Alphonse**

Los Aceites para motores y la lubricación de los motores [Texto impreso] / Alphonse Schilling ; prólogo de Paul Dumanois. – Madrid : Interciencia, 1968

2 v. : il., tablas, gráf. ; 25 cm.

Bibliografía

D.L. M. 10565-1965

SGOP-822

## B31 DESASTRES Y ACCIDENTES MAYORES

### 1700

#### **Fiske, Richard S.**

The December 1965 eruption of Kilauea Volcano, Hawaii [Texto impreso] : an account of volcanic activity that included a brief eruption, a seismic crisis, and extensive earth movements / Richard S. Fiske and Robert Y. Koyanagi. – Washington : United States Government Printing Office, 1968

III, 21 p. : il., gráf. ; 30 cm. – (Geological Survey professional paper ; 607)

Indices

Bibliografía : p. 21

SGOP-1204

### 1701

#### **Martín Martín, Antonio Jesús**

Estimación, para su aplicación a Protección Civil, de los daños que un terremoto catastrófico ocasionaría en Andalucía [texto impreso] / Antonio Jesús Martín Martín y Angel García Yagüe. – Madrid : Instituto Geográfico Nacional, 1986

III, 60 p. : il. gráf. – (Publicación técnica / IGN ; 17)

D.L. M. 43196-1986

ISBN 84-505-4826-8 (rúst.)

SGOP-1147

### 1702

#### **Moore, James G.**

The October 1963 eruption of Kilauea Volcano, Hawaii [Texto impreso] / by James G. Moore and Robert Y. Koyanagi. – Washington : United States Government Printing Office, 1969

III, 13 p. : il., gráf. ; 30 cm + 1 h. de map. pleg. – (Geological Survey professional paper ; 614-C)

Indices

Bibliografía : p. 13

SGOP-1205

## B32 CONTAMINACION AMBIENTAL

### 1703

#### **Asociación Española de Lucha contra la contaminación ambiental**

Estatutos [texto impreso]. – Madrid : ASELCA, D.L. 1971

16 p. ; 15,5 cm

D.L. M. 24611-1971

SGOP-1132

### 1704

#### **International Workshop on Environmental Problems of the Extractive Industries (1973. Dayton, Ohio)**

Extraction of minerals and energy : today's dilemmas [Texto impreso] : [papers] / [Edited by] Raul A. Deju. – Ann Arbor, Michigan : Ann Arbor Science, cop. 1974

x, 301 p. : il. ; cop. 1974

Sponsored by the Geological Society of America and the Society of Mining Engineers of AIME.

Bibliografía e índices

ISBN 0-250-40056-1

SGOP-761

## B34 CONTAMINACION DEL AGUA

### 1705

#### **Congreso Geológico Internacional (20.º. 1956. México)**

Geología del petróleo [Texto impreso]. – México : [s.n.], 1957

251 p. : il., map. ; 24 cm.

Precede al título : Congreso Geológico Internacional, XX.<sup>a</sup> Sesión, Ciudad de México, 1956.

Sección III

Bibliografía, índices y resúmenes

SGOP-557

### 1706

#### **Lallemand-Barres, A.**

Quelques cas de pollution des eaux souterraines para les nitrates, en milieu rural [texto impreso] : (Etude documentaire) / par A. Lallemand-Barres. – Orléans : BRGM : 1974

12 h. : gráf. ; 29 cm

Bibliografía

SGOP-1360

### 1707

#### **Marques, B. E.**

Sur la contamination radioactive dans l'estuaire du Tage [Texto impreso] / B.E. Marques, M.R. Sales Grade. – [S.l.] : [s.n.], [1972]

pp. 887-919 : gráf., tab. (mecanografiado) ; 25 cm.

«VI-SFRP/14»

Original no identificado

SGOP-2405

### 1708

#### **Marques, B. E.**

Sur la contamination radioactive dans l'Océan Atlantique nord [Texto impreso] / B.E. Marques, M.R. Sales Grade, F.M.R. Ribeiro. – [S.l.] : [s.n.], [ca. 1970]

pp. 921-942 : gráf., tab. ; 25 cm.

«VI-SFRP/12»

Bibliografía y resumen

SGOP-1090

### 1709

#### **Pickering, Ranard Jackson**

Composition of water in Clinch River, Tennessee River, and Whiteoak Creek as related to disposal of low-level radioactive liquid wastes [Texto impreso] / by R. J. Pickering ; prepared in cooperation with the U.S. Atomic Energy Commission and the Oak Ridge National Laboratory. – Washington : United States Government Printing Office, 1970

iii, 15 p. : il., maps. ; 29 cm. – (Geological Survey professional paper ; 433-J) (Studies of land subsidence) (Transport of radionuclides by streams)

Bibliografía : p. 15

SGOP-992

**1710**

**Sociedad Civil de Empresas Suministradoras de Aguas (Barcelona)**

La Legislación europea para el control de la polución [Texto impreso]. – [Barcelona] : Sociedad Civil de Empresas Suministradoras de Agua, 1962

92 p. ; 23 cm.

D.L. B. 13779-1962

SGOP-658

**B37 RESIDUOS**

**1711**

**Warner, Don L.**

Deep-well injection of liquid waste [Texto impreso] : a review of existing knowledge and an evaluation of research needs / Don L. Warner. – Cincinnati, Ohio : Division of Water Supply and Pollution Control, 1965

55 p. : gráf. – (Environmental health series : Water supply and pollution control ; 999-WP-21)

Bibliografía : p. 45-55

SGOP-1325

**B39 EFECTOS SOBRE EL MEDIO AMBIENTE**

**1712**

**International Symposium on Man-Made Lakes, Their Problems and Environmental Effects (1971. Knoxville)**

Man-made lakes [Texto impreso] : their problems and environmental effects / William C. Ackermann, Gilbert F. White, E.B. Worthington, editors ; J. Loorena Ivens, associate editor. – Washington, D.C. : American Geophysical Union, 1973

XI, 847 p. : il., map., gráf., tablas ; 25 cm. – (Geophysical monograph ; 17)

Bibliografía

SGOP-813

**1713**

**Lofgren, B. E. (1918-)**

Land subsidence due to ground-water withdrawal, Tulare-Wasco area, California, [Texto impreso] / by B. E. Lofgren and R. L. Klausning ; prepared in cooperation with the California Department of Water Resources. – Washington : United States Government Printing Office, 1969

vii, 103 p. : il., maps. ; 29 cm. – (Geological Survey professional paper ; 437-B) (Studies of land subsidence)

Bibliografía : p. 100-101

SGOP-993

**1714**

**Thomas, Yves-François (n. 1949)**

Actions éoliennes en milieu littoral [Texto impreso] : la Pointe de la Coubre / par Yves-F. Thomas. – Dinard : Laboratoire de géomorphologie E.P.H.E., 1975

146, 56 p., [1] h. de lám. : il., 1 map. col. pleg. ; 30 cm. – (Mémoires du Laboratoire de géomorphologie de l'École pratique des hautes études ; 29)

Bibliografía e índice bibliográfico

Resumen en inglés

SGOP-977



## B41 PLANIFICACION AMBIENTAL

### 1715

#### **Confederación Hidrográfica del Guadalquivir**

Plan General de la Confederación Hidrográfica del Guadalquivir [texto impreso] : Análisis de la situación actual. Fase 1.<sup>a</sup> : Informe de síntesis / Mariano Palancar Penella, dirección y supervisión. – [Madrid] : Ministerio de Obras Públicas, Dirección General de Obras Hidráulicas : Confederación Hidrográfica del Guadalquivir, 1976

108 p. : il. col. gráf ; + 1 h. de plan. pleg. (carpeta contenedora)

Documento no publicado

SGOP-1107

### 1716

#### **España. Ministerio de Obras Públicas**

Instrucción general para la redacción del proyecto de planes provinciales de abastecimiento y saneamiento [Texto impreso] / [Dirección General de Obras Hidráulicas]. – Madrid : Ministerio de Obras Públicas, 1965

1 v. (sin pp.) : gráf., tab

Fotocopia mecanoescrita

SGOP-1375

### 1717

**MULTIPLE objective planning for water resources.Voume 2 [Texto impreso] : Proceedings of the UCOWR Conference on Multiple Objective Planning and Decision-Making. Boise, Idaho January 14-16, 1975. – Moscow, Idaho : Idaho Research Foundation, 1975**

ii, 122 p. ; 28 cm (ejemplar en canutillo). – (Natural Resources Series ; 5)

Indice

SGOP-1157

### 1718

**PROGRAMA de mejora del sistema de información [Texto impreso] : análisis de la situación actual / responsable del programa Rafael Birlanga Llorden ; Servicios Centrales de la Dirección General de Obras Hidráulicas.. [et. al.]. – [Madrid] : [Ministerio de Obras Públicas y Urbanismo], [1983]**

3 v. : gráf., tablas ; 30 cm

SGOP-1685

## B42 MEDIO AMBIENTE Y DESARROLLO

### 1719

#### **Aguirre, Emiliano (1925-2021)**

Conservacion e historia de la naturaleza [Texto impreso] / Por E. Aguirre. – Madrid : Instituto Nacional para la Conservación de la Naturaleza, 1973

[8] p. : láms. ; 25 cm.

Datos tomados de la cub.

Separata de : Boletín de la Estación Central de Ecología, año II, n.º 4 (1973), pp. 89-97

SGOP-414

## 1720

### **Centro de Estudios de Ordenación del Territorio y Medio Ambiente**

La Gestión del medio y el desarrollo [Texto impreso] : Primer curso general para funcionarios del Ministerio de Obras Públicas y Urbanismo (MOPU) / Organizado conjuntamente por el Centro de Estudios de Ordenación Territorial y Medio Ambiente (CEOTMA) y el Centro Internacional de Formación en Ciencias Ambientales (CIFCA). – Madrid : CIFCA, 1980

10 p. ; 21 cm.

SGOP-998

## B44 GESTION DE ESPACIOS NATURALES

### 1721

#### **Lopes, Joaquim Pessoa Igrejas**

A Amazônia [Texto impreso] / Joaquim Pessoa Igrejas Lopes. – Brasília : Assessoria de Programação e Coordenação, Divisão de Documentação, 1973

53 p. : tab

Palestra proferida na Escola Nacional de Informações, em Brasília, 21 de fevereiro de 1973

Precede al título : Ministério do Interior. Superintendência do Desenvolvimento da Amazônia (SUDAM)

SGOP-1270

### 1722

#### **Senna, Milton Camara**

Os Problemas e desafios da Amazônia brasileira [Texto impreso] / Milton Camara Senna. – Brasília : Assessoria de Programação e Coordenação, Divisão de Documentação, 1973

27 p.

Conferencia preparada para Convívio Sociedade Brasileira de Cultura

Precede al título : Ministério do Interior. Superintendência do Desenvolvimento da Amazônia (SUDAM)

SGOP-1269

## B46 GESTION DE RECURSOS NATURALES

### 1723

#### **American Society of Civil Engineers. Committee on Ground Water.**

Ground water basin management [Texto impreso] / prepared by the Committee on Ground Water of the Irrigation and Drainage Division of the American Society of Civil Engineers. – New York : [American Society of Civil Engineers], [1963]

160 p. ; 23 cm. – (ASCE Manuals of engineering practice ; 40)

SGOP-1841

## 1724

### **California (Estados Unidos, Estado). Department of Water Resources**

California state water project [Texto impreso] : 1970 Annual Report / [State of California, The Resources Agency, Department of Water Resources]. – California : s. n., 1970

27 p. : fot. b. y n., map

SGOP-1502

## 1725

### **Confederación Hidrográfica del Norte**

Recursos hidráulicos de las cuencas del Norte de España [Texto impreso] : síntesis : estudios previos de planificación hidrológica / Confederación Hidrográfica del Norte de España. – Madrid : EYSER, [1986]

iii, 122 p. : il. ; 30 cm. + 1 map. pleg.

En contraportada : MOPU. Dirección General de Obras Hidráulicas

SGOP-640

## 1726

### **École nationale supérieure du pétrole et des moteurs (France)**

Têtes de forage sous-marines [Texto impreso] : 17-19 novembre 1969 / École nationale supérieure du pétrole et des moteurs. – Paris : Technip, 1970

237 p. : il. ; 24 cm. – (Publications de l'Institut français du pétrole. Collection colloques et séminaires ; 17)

SGOP-816

## 1727

### **École nationale supérieure du pétrole et des moteurs (France)**

Le Forage aujourd'hui [Texto impreso] : 10-14 février 1969, 10-4 mars 1969, 14-18 avril 1969 / École nationale supérieure du pétrole et des moteurs. – Paris : Technip, 1970

v. <3> : il. ; 24 cm. – (Publications de l'Institut français du pétrole. Collection colloques et séminaires ; 13)

SGOP-756

## 1728

### **España. Ministerio de Obras Públicas. Servicios Eléctricos de Obras Públicas. Oficina Técnica**

Aprovechamientos hidráulicos dotados de embalse [Texto impreso] / Oficina Técnica de los Servicios Eléctricos de Obras Públicas. – Madrid : Dirección General de Obras Hidráulicas, 1956

41 p.,[2] h. pleg. : il. ; 32 cm.

SGOP-779

## 1729

### **Gascuñana Martín, Carlos**

Canteras a cielo abierto [Texto impreso] / Carlos Gascuñana. – Madrid : Dossat, 1951

273 p. : il. ; 25 cm.

SGOP-594

## 1730

### **Gavala y Laborde, Juan**

Aprovechamiento de aguas en las Islas Canarias [Texto impreso]. – Madrid : [Instituto Geológico y Minero de España], 1931

103 p. : il. ; 25 cm.

SGOP-493

## 1731

### **Gibb, James P.**

Planning a domestic groundwater supply system [texto impreso] / James P. Gibb, State of Illinois Department of Registration and Education. – Urbana, Illinois : State of Illinois, 1973

13 p. : map. ; 28 cm. – (Illinois Water Survey. Circular ; 116)

Indice

Bibliografía

SGOP-1353

## 1732

### **Gibb, James P.**

Water quality and treatment of domestic groundwater supplies [texto impreso] / James P. Gibb, State of Illinois Department of Registration and Education. – Urbana, Illinois : State of Illinois, 1973

17 p. : map. ; 28 cm. – (Illinois Water Survey. Circular ; 118)

Indice y Anexos

SGOP-1351

## 1733

### **Gibb, James P.**

Wells and pumping systems for domestic water supplies [texto impreso] / James P. Gibb, State of Illinois Department of Registration and Education. – Urbana, Illinois : State of Illinois, 1973

17 p. : gráf., map. ; 28 cm. – (Illinois Water Survey. Circular ; 117)

Indice y Anexos

SGOP-1352

## 1734

### **Harpaz, Y.**

Investigations on mixing of waters in underground storage Operations [texto impreso] / Y. Harpaz, J. Bear, Tahal Water Planning for Israel, Ltd. – Tel Aviv : [s. n.], 1963

[132]-153 p. : il. – (Tahal Water Planning for Israel ; 285)

En la cub : «Extract of publication n.º 64 of the I.A.S.H. Commission of subterranean waters», Preprint

Precede al tit. : Tahal water planning for Israel Ltd.

SGOP-1117

## 1735

### **Heras, Rafael**

Métodos prácticos de estimación de máximas crecidas [texto impreso]. – Madrid : Centro de Estudios Hidrográficos, 1970

2 v. (pag var) : principalmente il. – (Publicaciones del Centro de Estudios Hidrográficos)

Índice y Anexos

Principalmente tablas y gráficos

Bibliografía

SGOP-1490

## 1736

### **Naciones Unidas. Departamento de Asuntos Economicos y Sociales**

Almacenamiento y recarga artificial de aguas subterráneas [Texto impreso]. – Madrid : Naciones Unidas, 1977

xii, 306 p. : il. ; 28 cm. – (Recursos naturales. Serie del agua ; 2)

Bibliografía e índices

SGOP-639

## 1737

### **Paredes Perlado, Jesús**

Informe sobre la obtención de termogramas aéreos infrarrojos en las Islas Canarias [texto impreso]. – [s. l.] : [s. n.], [1971]

48 p., [4] h. : il., gráf., 2 map. pleg. (mecanografiado)

En la cub : Proyecto SPA-15

Índice y Anexos

Realizado dentro del «Estudio científico de los recursos de agua de las Islas Canarias (SPA-15)», de la Dirección General de Obras Hidráulicas del MOPU en colaboración con UNESCO

Bibliografía : p.

SGOP-1218

## 1738

### **Pinder, George F.**

An iterative digital model for aquifer evaluation [texto impreso]. – [Reston, Virginia : U.S. Geological Survey, 1969?]

[2], 44, [2] h : gráf (ejemplar en canutillo)

SGOP-1120

## 1739

### **Spieler, Andrew M.**

Future development of the ground-water resource in the lower Great Miami River Valley, Ohio [Texto impreso] : Problems and alternative solutions. – Washington : United States Government Printing Office, 1968

15 p. : gráf, mapas. ; 30 cm. – (Geological Survey professional paper ; 605-D)

«Prepared in cooperation with the Miami Conservancy District and the Ohio Department of Natural Resources, Division of Water.»

Bibliografía

SGOP-1197

## 1740

### **Walton, William C.**

Recharge from induced streambed infiltration under varying groundwater-level and stream-stage conditions [Texto impreso] / William C. Walton, David L. Hills, Gordon M Grunden. – Minneapolis : University of Minnesota, Water Resources Research Center, 1967  
43 p. : il., gráf., tablas ; 23 cm. – (Bulletin / University of Minnesota. Water Resources Research Center ; 6)  
Bibliografía : p. 41-42  
SGOP-1324

## B54 DERECHO SOBRE RECURSOS HIDRICOS

## 1741

### **Cunha, Luís Veiga da (n. 1936)**

Fundamentos de uma nova política de gestao das águas em Portugal [Texto impreso] / Luis Veiga da Cunha, Mário Lino Correia, António Santos Gonçalves, Vítor Alves de Figueiredo. – Lisboa : Ministério do Equipamento Social e do Ambiente, Secretaria de Estado das Obras Públicas, Direcção-Geral dos Serviços Hidráulicos, 1974  
XXIII, 750 p. : il. map. ; 23 cm.  
SGOP-630

## 1742

### **España. Ministerio de Obras Públicas**

Pliego general de condiciones facultativas de tuberías para abastecimientos de agua [Texto impreso]. – Madrid : Ministerio de Obras Públicas, Servicio de Publicaciones, 1963  
117 p. ; 21 cm.  
SGOP-611

## 1743

### **Geraghty & Miller**

How recent federal legislation has moved toward greater protection of ground-water resources [Texto impreso] : September 1977 / a special report by Geraghty & Miller Inc., Consulting Ground-Water Geologists. – Port Washington, New York : Geraghty & Miller, 1977  
7 p. ; 28 cm  
Tit. tomado de la cub.  
SGOP-1356

## 1744

### **Giner Boira, Vicente**

El Tribunal de las Aguas de Valencia [Texto impreso] : 960-1960. – Valencia : Tribunal de las Aguas de la Vega de Valencia, 1960  
41 p., 2 lám., 2 lám. pleg. en neg. y col. | ; 18 cm.  
En la cubierta : IV Congreso Internacional de Riegos y Drenajes  
D.L. V. 816-1960  
SGOP-767

## 1745

### **Organización de las Naciones Unidas para la Agricultura y la Alimentación. Subdirección de Investigaciones Legislativas**

Legislación de las aguas subterráneas en Europa [Texto impreso] / estudio preparado por la Subdirección de Investigaciones Legislativas ; con la colaboración de la Dirección de Fomento de Tierras y Aguas. – Roma : FAO, 1964

VIII, 197 p. ; 23 cm. – (Serie Legislativa de la FAO ; 5)

SGOP-367

## 1746

### **Piper, Arthur Maine (1898-1989)**

Interpretation and current status of ground-water rights [Texto impreso]. – Washington : United States Government Printing Office, 1960

10 p. ; 27 cm. – (Geological Survey Circular/ United States Geological Survey ; 432)

Indice

Prepared for Water Rights Conference, Michigan State University, East Lansing, March 29, 1960.

Second printing, 1967

Incluye referencias bibliográficas

SGOP-1302

## 1747

### **Thomas, Harold E. (1913-2002)**

Ground water and the law [Texto impreso]. – Washington : United States Government Printing Office, 1961

6 p. ; 27 cm. – (Geological Survey Circular/ United States Geological Survey ; 446)

Adapted from an address presented at the Fourth Annual Water Resources Conference in Butte, Mont., July 31, 1959

Indice

Second printing, 1967

Incluye referencias bibliográficas

SGOP-1301

## 1748

### **Thomas, Harold E. (1913-2002)**

Water laws and concepts [Texto impreso]. – Washington : United States Government Printing Office, 1970

18 p. ; 27 cm. – (Geological Survey Circular/ United States Geological Survey ; 629)

Indice

Bibliografía : p. 17-18

SGOP-1299

## **B56 DERECHO SOBRE IMPACTO AMBIENTAL**

**1749**

### **España. Comisión Interministerial Encargada de Formular las Normas Sismorresistentes**

Normas sismorresistente P.G,S-1 (1968) [Texto impreso]. – Madrid : [s.n.], 1968

v. <Parte A> ; 26 cm.

Precede al título : Presidencia del Gobierno n.º Comisión Interministerial Encargada de Formular las Normas Sismorresistentes

SGOP-830

## **B61 TECNOLOGIA AMBIENTAL**

**1750**

### **Advisory Committee on Arid Zone Research. Symposium (1954. New Delhi)**

Wind and solar energy. Proceedings of the New Delhi Symposium [Texto impreso] = Énergie solaire et éolienne. Actes du colloque de New Delhi = Energía solar y eólica. Actas del coloquio celebrado en Nueva Delhi / Advisory Committee on Arid Zone Research. – Paris : Unesco, 1956

238 p. : gráf., tab. – (Arid Zone Research ; 7)

SGOP-1178

**1751**

### **Instituto de Hidrología de España**

Laboratorios que hacen análisis de aguas en España [Texto impreso] / Instituto de Hidrología, Grupo de Trabajo Analítico de las Aguas. – Madrid : Centro de Estudios Hidrográficos, 1968

70 h. ; 24 cm.

Datos tomados de la cub.

En la cubierta : Consejo Superior de Investigaciones Científicas, Instituto de Hidrología, Grupo de trabajo, Normas analíticas de las aguas

SGOP-858

## **B64 CONTROL DE LA CONTAMINACION DEL AGUA**

**1752**

### **Advanced Waste Treatment Research Program (Robert A. Taft Sanitary Engineering Center)**

The Advanced waste treatment research program, January 1962 through June 1964 [Texto impreso] : summary report. – Cincinnati, Ohio : U.S. Department of Health, Education and Welfare, Public Health Service, 1965

XV, 142 p. : lám., tablas, gráf. ; 23 cm. – (Advanced waste treatment research publications (AWTR) ; 14) (Public Health Service publication ; 999-WP-24)

SGOP-730



### 1753

#### **Advanced Waste Treatment Research Program (Robert A. Taft Sanitary Engineering Center)**

Summary report [Texto impreso] : The Advanced waste treatment research program, June 1960- December 1961. – Cincinnati, Ohio : U.S. Department of Health, Education and Welfare, Public Health Service, 1962

65 p. : gráf., fot. blanco y n. ; 23 cm. – (Advanced waste treatment research publications (AWTR) ; 1) (Technical Report/ Robert A. Taft Sanitary Engineering Center ; W62-9)

Índice

Bibliografía : p. 63-65

SGOP-1819

### 1754

#### **Advanced Waste Treatment Research Program (Robert A. Taft Sanitary Engineering Center)**

Summary report [Texto impreso] : Advanced waste treatment research program, July 1964-July 1967 / Advanced Waste Treatment Branch, Division of Research, Robert A. Taft Sanitary Engineering Center. – Cincinnati, Ohio : U.S. Department of the Interior, 1968

65 p. : gráf., fot. blanco y n. ; 23 cm. – (Advanced waste treatment research publications (AWTR) ; 19) (Water pollution control research series ; 20)

Índice

Bibliografía : p. 63-65

SGOP-1820

### 1755

#### **Barduhn, Allen J.**

Waste-water renovation [Texto impreso] / by Allen J. Barduhn [et] Arthur Rose and Robert F. Sweeny. – Cincinnati, Ohio : U.S. Department of Health, Education, and Welfare, Public Health Service, Division of Water Supply and Pollution Control, 1963

vii, 45 p. : gráf., tablas ; 24 cm. – (Environmental health series : Water supply and pollution control) (Public Health Service publication ; 999-WP-4)

Bibliografía : p. 31-32

SGOP-835

### 1756

#### **California (Estados Unidos, Estado). Department of Water Resources**

Waste water reclamation [Texto impreso] : state of the art / The Resources Agency. Department of Water Resources. – S.l. : Department of Water Resources, 1973

43 p. : il., gráf., map. – (Bulletin / California. Department of Water Resources ; 189)

SGOP-1372

## 1757

### **Coloquio de Investigaciones sobre el Agua (1.º. 1966. Barcelona)**

Comunicaciones presentadas al I Coloquio de Investigaciones sobre el Agua, Barcelona, junio 1966 [Texto impreso]. – Barcelona : Centro de Estudios, Investigación y Aplicaciones del Agua, D.L. 1967  
2 v. (285 p., [6] h. de lam. pleg. ; 226 p., [6] h. de lam. pleg.) : il. ; 27 cm. – (Documentos de Investigación Hidrológica ; 2-3)

Suplemento científico de la revista «Agua», nos. 2-3, 1967

Bibliografía y resúmenes

D.L. B. 15507-1967

SGOP-735

## 1758

### **Coloquio de Investigaciones sobre el Agua (2.º. 1967. Pamplona)**

Comunicaciones presentadas al II Coloquio de Investigaciones sobre el Agua [Texto impreso] : Pamplona, octubre 1967. – Barcelona : Centro de Estudios, Investigación y Aplicaciones del Agua, D.L. 1969

3 v. (282 p., [2] h. de lam. pleg. ; 229 p., [5] h. de lam. pleg. ; 237 p., [3] h. de lam. pleg.) : il. ; 27 cm. – (Documentos de Investigación Hidrológica ; 4-6)

Los volúmenes 2 y 3 acompañados de 8 h. de gráficos plegadas y 1 mapa con los caracteres hidrogeológicos de la divisoria Júcar-Guadiana en 1967

Suplemento científico de la revista «Agua», nos. 4-5-6, 1969

Bibliografía e índices

D.L. B. 9901-1969

SGOP-736

## 1759

### **Coloquio de Investigaciones sobre el Agua (4.º. 1971. Madrid)**

Comunicaciones presentadas al IV Coloquio de Investigaciones sobre el Agua, Madrid, junio 1971 [Texto impreso] / organizado por la Sección de Contaminación y Depuración del Agua del Patronato Juan de la Cierva del C.S.I.C. y el Centro de Estudios, Investigación y Aplicaciones del Agua. – Barcelona : Centro de Estudios, Investigación y Aplicaciones del Agua, 1972

3 v. (325 p. ; 379 p. ; 256 p.) : il. ; 27 cm. – (Documentos de Investigación Hidrológica ; 12-14)

Suplemento científico de la revista «Agua», nos. 12-14, 1972

Bibliografía e índices

D.L. B. 41390-1972

SGOP-738

## 1760

### **Coloquio de Investigaciones sobre el Agua (5.º. 1973. San Sebastián)**

Comunicaciones presentadas al V Coloquio de Investigaciones sobre el agua, San Sebastián, octubre 1973 [Texto impreso] / organizado por la Sección de Contaminación y Depuración del Agua, del Patronato Juan de la Cierva del C.S.I.C. y el Centro de Estudios, Investigación y Aplicaciones del Agua. – Barcelona : Centro de Estudios, Investigación y Aplicaciones del Agua, 1974

v. <2-3> : il. ; 27 cm. – (Documentos de Investigación Hidrológica ; 17-18)

Suplemento científico de la revista «Agua», nos. 17-18 1974

Bibliografía e índices

D.L. B. 46409-1974

ISBN 84-600-6382-8

SGOP-739

## 1761

### **Lázaro Urra, Juan**

Abastecimiento de Agua potable [Texto impreso] / Juan Lázaro Urra. – Madrid : [Escuela de Ingenieros de Caminos, Canales y Puertos], 1935 (Diana)

501 p., [1] h., 2 lám. : il. ; 24 cm.

Bibliografía : pp. 499-501

SGOP-349

## 1762

### **Morris, Grover L.**

Extended-aeration plants and intermittent watercourses [Texto impreso] / [by] Grover L. Morris [et al.]. – Cincinnati : U.S. Department of Health, Education, and Welfare, Public Health Service, Division of Water Supply and Pollution Control, 1963

V, 51 p. : gráf., tablas ; 24 cm. – (Environmental health series : Water supply and pollution control) (Public Health Service publication ; 999-WP-8)

Bibliografía : p. 27

SGOP-657

## 1763

### **National Water Well Association. Model Law Task Force Committee.**

A Manual of laws, regulations, and institutions for control of ground water pollution [Texto impreso] : [june 1976, final report] / prepared for the U.S. Environmental Protection Agency by Jay H. Lehr.[et al.]. – Washington, D.C. : Environmental Protection Agency, 1976

1 v. (429 p. en varias secuencias) : il. ; 28 cm.

EPA-440/9-76-006

Subtítulo tomado de la cubierta

Bibliografía

SGOP-964

## 1764

### **Simposium sobre Polución de las Aguas | (1968. Alicante)**

Ponencias y coloquios del Symposium sobre Polución de las Aguas [Texto impreso] : Alicante, Noviembre 1968. – Barcelona : Centro de Estudios, Investigación y Aplicaciones del Agua, D.L. 1969

261 p. : il. ; 27 cm. – (Documentos de Investigación Hidrológica ; 7)

Suplemento científico de la revista «Agua», n.º 7 1969

Bibliografía e índices

D.L. B. 9901-1969

SGOP-737

## 1765

### **Simposium sobre Polución de las Aguas | (1968. Alicante)**

La Problemática económica del control de la contaminación industrial [Texto impreso] : (coloquios y ponencias) / III Symposium sobre Polución de las Aguas, Granada, octubre 1974 ; organizado por el Centro de Estudios, Investigación y Aplicaciones del Agua. – Barcelona : Centro de Estudios, Investigación y Aplicaciones del Agua, D.L. 1976

383 p. ; 27 cm. – (Documentos de Investigación Hidrológica ; 19)

Suplemento científico de la revista «Agua», n.º 19 1976

Bibliografía e índices

D.L. B. 13168-1976

ISBN 84-400-9747-6

SGOP-740

## B65 CONTROL DE LA CONTAMINACION DEL SUELO

**1766**

**Koenig, Louis**

Ultimate disposal of advanced-treatment waste [Texto impreso] : Part 1, Injection. Part 2, Placement in underground cavities. Part 3, Spreading / by Louis Koenig for the Advanced Waste Treatment Research Program, Basic and Applied Sciences Branch, Robert A. Taft Sanitary Engineering Center. – [Washington] : Division of Water Supply and Pollution Control, 1964  
xiii, 146 p. : il. ; 24 cm. – (Advanced waste treatment research publications (AWTR) ; 8) (Environmental health series. Water supply and pollution control) (Public Health Service publication ; 999-WP-10)

Bibliografía : p. 145-146  
SGOP-1069

## B67 CONTROL DE RESIDUOS

**1767**

**International Symposium on the Scientific Basis for Nuclear Waste Management (3.º. 1980. Boston, Massachusetts)**

Scientific basis for nuclear waste management [Texto impreso]. – New York ; London : Plenum Press, cop. 1981

v. <3> : gráf. ; 26 cm.  
Bibliografía e índice  
SGOP-753

**1768**

**Koenig, Louis**

Ultimate disposal of advanced-treatment waste [Texto impreso] Part 1, Wet oxidation. Part 2. Incineration / by Louis Koenig for the Advanced Waste Treatment Research Program, Basic and Applied Sciences Branch, Robert A. Taft Sanitary Engineering Center. – Cincinnati, Ohio : Division of Water Supply and Pollution Control, 1963

ix, 78 p. : il. ; 24 cm. – (Advanced waste treatment research publications (AWTR) ; 3) (Environmental health series. Water supply and pollution control ; WP-3 ; AWTR-3.) (Public Health Service publication ; 999-WP-3.)

Bibliografía : 75-78  
SGOP-1068

**1769**

**Morris, J. Carrell**

Preliminary appraisal of advanced waste treatment processes [Texto impreso] / by J. Carrell Morris and Walter J. Weber, Jr. for the Advanced Waste Treatment Research Program, Division of Water Supply and Pollution Control. – Cincinnati, Ohio : U.S. Department of Health, Education and Welfare, 1962

vii, 36 p. ; 23 cm. – (Advanced waste treatment research publications (AWTR) ; 2)  
Su ref. : SEC TR W62-24  
Bibliografía : 21-36  
SGOP-1818

## B69 PREVENCIÓN Y RECUPERACIÓN AMBIENTAL

1770

### **Press, Heinrich (1901-1968)**

Kulturlanderhaltung und Kulturlandgewinnung [Texto impreso] : durch wasserwirtschaftliche und wasserbauliche Massnahmen / Von Heinrich Press. – Berlin : Paul Parey, cop. 1959

372 p. : il. ; 25 cm.

Índices

Bibliografía : p. [360]- 364

SGOP-806

## B73 POLÍTICA

1771

### **Alonso Colomer, Francisco**

El Futuro institucional de la administración hidráulica [Texto impreso] : los trabajos a nivel internacional / por Francisco Alonso Colomer. – [Madrid] : [MOPU, Servicio de Publicaciones], [1977]

61 p. ; 30 cm.

En port. : «Conferencia pronunciada con ocasión de las XIV Jornadas Administrativas que, sobre «El problema de las aguas en Canarias», tuvieron lugar en Las Palmas de Gran Canaria del 5 al 7 de julio de 1977, organizadas por el Instituto Nacional de Administración Pública en colaboración con las Mancomunidades Provinciales Interinsulares de Santa Cruz de Tenerife y Las Palmas y la Delegación Interprovincial de Canarias del Instituto de Estudios de la Administración Local»

SGOP-952

1772

### **Luxán, Pascual de**

La Jefatura de Obras Públicas de Teruel en la guerra [Texto impreso] / Pascual de Luxán. – Madrid : [s.n.], 1939

51 p., 5 map. : lám. ; 24 cm.

SGOP-866

## B74 DERECHO Y ADMINISTRACION

1773

### **Centro de Estudios Hidrográficos**

Pliego de prescripciones técnicas generales para tuberías de abastecimientos de agua [texto impreso] : julio 1973 / Dirección General de Obras Hidráulicas, Centro de Estudios Hidrográficos. – Madrid : Ministerio de Obras Públicas, Servicio de Publicaciones, 1973

153 p. : il. gráf., tablas ; 30 cm. – (Publicación ; 98)

Índice

SGOP-1687

## 1774

### España

[Leyes, etc.]

La competencia profesional de los arquitectos e ingenieros técnicos superiores : compendio de disposiciones legales y comentarios sobre competencia profesional. Volumen IV. – Madrid : Colegio de Ingenieros de Caminos, Canales y Puertos, D.L. 1975

267 p. ; 26 cm

Indice

D.L. M. 13868-1975

SGOP-1339

## 1775

### España

Leyes, Reglamentos e Instrucciones aplicables al servicio de Obras Públicas [texto impreso]. Tomo IV. Carreteras / coleccionadas y publicadas por Luis Justo y Luis Barcala. – Madrid : Ministerio de Fomento (Vicente Rico), 1913

1001 p. ; 25 cm. – (Legislación para obras públicas)

SGOP-2162

## 1776

### España

Leyes, Reglamentos e Instrucciones aplicables al servicio de Obras Públicas [texto impreso]. Tomo V. Carreteras / coleccionadas y publicadas por Luis Justo y Luis Barcala. – 2.<sup>a</sup> ed. – Madrid : Ministerio de Fomento (Tipografía Moderna), 1918

1024 p. ; 25 cm. – (Legislación para obras públicas)

SGOP-2163

## 1777

### España

[Leyes, etc. de Industria]

Reglamento de aparatos elevadores [texto impreso]. – [Madrid] : Ministerio de Industria, Servicio de Publicaciones, D.L. 1973

108 p. ; 17 x 12 cm

Indices

D.L. M. 4744-1973

ISBN 84-500-5618-7

SGOP-2255

## 1778

### España

[Leyes, etc. de Energía Eléctrica]

Reglamento electrotécnico para baja tensión [texto impreso]. – [Madrid] : Ministerio de Industria, Servicio de Publicaciones, D.L. 1967

72 p., [18] h. ; 17 x 12 cm

Indices

Tit.tomado de la cub.

D.L. M. 21335-1967

SGOP-2256

## 1779

### España

[Leyes, etc. de Energía Eléctrica]  
Reglamento técnico de líneas aéreas eléctricas de alta tensión [texto impreso] : Decreto 3151/68 de 28 de noviembre. – [Madrid] : Ministerio de Industria, Servicio de Publicaciones, D.L. 1969  
87 p., [8] h. : tablas ; h. pleg. ; 17 x 12 cm  
En la cub. ; Alta Tensión  
Índice  
D.L. M. 1576-1969  
SGOP-2257

## 1780

### España

[Leyes, etc. de Energía Eléctrica]  
Verificaciones eléctricas [texto impreso]. – [Madrid] : Ministerio de Industria, Servicio de Publicaciones, D.L. 1967  
131 p., [8] h. ; 17 x 12 cm  
Índices  
Tit.tomado de la cub.  
D.L. M. 21334-1967  
SGOP-2254

## 1781

### Estados Unidos. Department of Agriculture. Soil Conservation Service

Engineering services contracts [Texto impreso] / [prepared by H. L. Cappleman]. – Washington, D.C.? : U.S. Department of Agriculture, Soil Conservation Service, Engineering Division, 1965  
1 v. (pp. var.) : gráf. – (Technical Release ; n.º 23)  
SGOP-1518

## 1782

### Estados Unidos. Department of Agriculture. Soil Conservation Service

Investigating structural failures [Texto impreso] / [prepared by H. L. Cappleman]. – Washington, D.C.? : U.S. Department of Agriculture, Soil Conservation Service, Engineering Division, 1964  
1 v. (pp. var.). – (Technical Release ; n.º 24)  
SGOP-1517

## 1783

### Plantey, Alain

Prospective de L'État [Texto impreso] / Alain Plantey. – Paris : Editions du Centre National de la Recherche Scientifique, 1975  
306 p  
ISBN 2-222-01837-4  
SGOP-1544

## B75 EDUCACION Y CULTURA

### 1784

#### **Benítez Padilla, Simón**

Nuestro Tomás Morales [Texto impreso] / Simón Benítez. – Las Palmas de Gran Canaria : El Museo Canario, 1949  
[9] p. ; 25 cm.  
Separata de : «El Museo Canario», nos. 29-30, enero-junio de 1949  
SGOP-710

### 1785

#### **Cunha, Luís Veiga da (n. 1936)**

O Ensino da engenharia de recursos hídricos [texto impreso] / L. Veiga da Cunha. – Lisboa : [Laboratorio Nacional da Engenharia Civil], 1974  
4 p. – (Memória / Laboratório Nacional de Engenharia Civil ; 456)  
SGOP-2045

### 1786

#### **Machimbarrena, Vicente**

Recuerdos pintorescos de mi vida profesional [Texto impreso] / Vicente Machimbarrena. – Madrid : [s.n.], 1950  
164 p. : il., lám. ; 19 cm.  
SGOP-581

### 1787

#### **Price, Derek J. de Solla (Derek John de Solla) (1922-1983)**

Little science, big science [Texto impreso] / Derek J. de Solla Price. – 3rd. printing. – New York ; London : Columbia University Press, 1969  
VIII, 118 p. : gráf. ; 20 cm.  
Índice  
SGOP-928

### 1788

#### **Symposium International de Photo-Interpretation (2.º. 1966. París)**

Actes du Iie Symposium International de Photo-Interprétation en Sorbonne, Paris - Septembre 1966 [Texto impreso] = Transactions of the IInd International Symposium on Photo-Interpretation = Bericht über das II. Internationale Symposium für Photo-Interpretation / Préparé par le = Edited by the = Herausgegeben vom Secrétariat de la Commission VII (Photo-Interprétation) de la Société Internationale de Photogrammétrie. – Paris : Technip, 1967  
1 v. (pag. var.) ; 28 cm. – (Archives internationales de photogrammétrie ; 16) (International Archives of Photogrammetry ; 16) (Internationales Archiv für Photogrammetrie ; 16)  
SGOP-1558



## B76 SALUD Y SANIDAD

**1789**

### **España**

[Código Alimentario, 1967]

Código alimentario español [Texto impreso]. – Madrid : Boletín Oficial del Estado, 1968  
400 p. ; 17 cm. – (Textos Legales ; 51)

D.L. M. 19088/1968

SGOP-610

**1790**

### **Pérez, Pilar-Julia**

Estudio paleopatológico de lesiones traumáticas [Texto impreso] / Pilar-Julia Pérez. – [Las Palmas] : [El Museo Canario], 1974

[5] h., [3] h. de lám. ; 22 cm.

Separata de : «El Museo Canario» 1974, vol. 35, pp. 67-72.

SGOP-294

## B78 TURISMO Y OCIO

**1791**

### **Carbonell Trillo-Figueroa, Antonio (1885-1947)**

Guía artística de Córdoba [Texto impreso] / redactada bajo la dirección de A. Carbonell Trillo Figuerola. – Madrid : Instituto Geológico de España, 1926 (Artes de la Ilustración)

155 p., lám., 1 plano pleg. : il. ; 22 cm.

SGOP-203

**1792**

### **Paz López, G.**

Portomarín (Puertomarín) [Texto impreso] / G. Paz López ; prólogo de Amando Melón y Ruiz de Gordejuela. – Zaragoza : Departamento de Geografía Aplicada del Instituto Elcano, D.L. 1961

201 p., 1 h., 26 lám., 2 gráf. pleg. ; 17 cm. – (Publicaciones del Departamento de Geografía Aplicada del Instituto Elcano ; 27)

Precede al tít. : Consejo Superior de Investigaciones Científicas

D.L. Z. 1789-1961

SGOP-932

## B81 ECONOMIA

**1793**

### **Barroso Gippini, Gonzalo**

España 1970 [Texto impreso] : nivel de vida europeo / Gonzalo Barroso Gippini. – Madrid : s. n., 1970

59 p. : gráf

D.L. M. 8767-1967

SGOP-1386

## 1794

### **Consejo Económico Sindical Provincial (Murcia)**

Estructura y posibilidades de desarrollo económico de Murcia [Texto impreso] / efectuado por el Consejo Económico Sindical de la provincia de Murcia. – [Madrid] : Consejo Económico Sindical Nacional, 1960

480 p. : il. ; 30 cm. – (Serie de Estudios regionales y provinciales / Consejo Económico Sindical Nacional. Gabinete Técnico ; cuaderno n.º 4)

D.L. M. 1713-1960

SGOP-963

## 1795

### **Estados Unidos. Army Corps of Engineers**

Engineering and design [Texto impreso] : cost estimates-planning and design stages. – [Washington] : Department of the Army, Office of the Chief of Engineers, 1972

1 v. (pag. var.) ; 26 cm. – (EM (Series) (United States. Army. Corps of Engineers) ; EM1110-2-1301)

SGOP-917

## B82 ECONOMÍA Y MEDIO AMBIENTE

## 1796

### **Brasil. Surintendance du Développement de l'Amazonie. Département de Documentation**

Amazonie : modèle de intégration = Amazonia modelo de integración [Texto impreso]. – Belem : [GUAVIRA], 1973

p.156 : il. col ; 28 cm.

SGOP-636

## 1797

### **Caja Insular de Ahorros de Gran Canaria. Centro de Investigación Económica y Social**

Canarias en 1975 [texto impreso] : análisis de su economía : entre el subdesarrollo y el neocolonialismo / Centro de Investigación Económica y Social de la Caja Insular de Ahorros de Gran Canaria. – Las Palmas de Gran Canaria : Caja Insular de Ahorros de Gran Canaria, D.L. 1976

1 h., 192 p., 4 h. : gráf., tablas ; 21 cm. – (Cuadernos canarios de ciencias sociales ; 1)

Bibliografía

D.L. G. C. 591-1976

SGOP-1696

## 1798

### **Miralbés Bedera, Rosario**

Contribución al estudio geoeconómico de Soria [Texto impreso] : mercados geográficos y ferias / por María del Rosario Miralbés Bedera. – Zaragoza : Departamento de Geografía Aplicada del Instituto Juan Sebastián Elcano, 1957

192 p., [6] h. pleg., XVII p. de lám ; 27 cm. – (Publicaciones del Departamento de Geografía Aplicada del Instituto Elcano ; 12) (Serie regional ; 3)

Precede al título : Consejo Superior de Investigaciones Científicas, Junta de Estudios Económicos, Jurídicos y Sociológicos

Tesis-Universidad de Madrid

Bibliografía e índices

SGOP-798

## 1799

### **Portugal. Direcção Geral dos Serviços Hidráulicos. Direcção dos Serviços de Aproveitamentos Hidráulicos**

Plano de valorização do Alentejo [Texto impreso] : rega de 170 000 hectares / Ministério das Obras Públicas, Direcção Geral dos Serviços Hidráulicos, Direcção dos Serviços de Aproveitamentos Hidráulicos. – Lisboa : Direcção Geral dos Serviços Hidráulicos, 1965  
228 p., [19] tablas plegadas y mapas de colores ; 30 cm.  
SGOP-599

## B83 ECONOMÍA AGROPECUARIA

## 1800

### **Arespachoga y Felipe, Juan de (1920-1999)**

Estudio del multiplicador económico en las obras de riegos [Texto impreso] : (canal bajo del Alberche). – Madrid : Secretaría Económica de la Confederación Hidrográfica del Tajo, 1954  
299 p., 20 h. pleg. : il. ; 24 cm.  
Precede al tít. : Ministerio de Obras Públicas, Dirección General de Obras Hidráulicas  
SGOP-389

## 1801

### **Congreso Nacional de Comunidades de Regantes (6.º. 1988. Granada)**

Aprovechamientos hidráulicos en el río Genil a principios del siglo XX [Texto impreso]. – Granada : VI Congreso Nacional de Comunidades de Regantes, D.L. 1988  
189 p. (pag. var.) : il., lám. ; 20 cm.  
Ordenanzas de la acequia Gorda del Genil y reglamento para el sindicato y el jurado. Granada : Imp. del Anunciador Granadino, 1883. – Acequia de Tarramonta. Granada : Imp. de Indalecio Ventura, 1900. – Estadística de los aprovechamientos hidráulicos existentes en la actualidad en el río Genil. Sevilla : A. Padura, 1935  
D.L. GR. 172-1988  
SGOP-818

## 1802

### **International Congress on Irrigation and Drainage (3.º. 1957. San Francisco)**

Third Congress on Irrigation and Drainage [texto impreso] = Troisième Congrès des Irrigations et du Drainage : Transactions = Compte rendu / [organized by the] International Commission on Irrigation and Drainage « Commission Internationale des Irrigations et du Drainage. – New Delhi : ICID = CIID, [1957?]  
v. : gráf., fot., map. ; 25 cm  
Indices  
Textos en inglés y francés  
Bibliografía  
SGOP-590

## 1803

### **Sanfourche, Adrien André (1888-)**

Les Engrais phosphatés [Texto impreso] / par A. Sanfourche. – Paris : Dunod, 1947  
XII, 277 p. : il. ; 25 cm  
SGOP-285

## 1804

### **Weinkauff, Henry C.C.**

Empleo de espigones longitudinales o diques como medida de protección contra las riadas [Texto impreso] / Henry C. C. Weinkoff. – [S. l.] : [s.n.], [ca. 1960]  
25 p. ; 25 cm.

Precede al título : Comisión Internacional de Riegos y Drenajes = International commission on Irrigation and Drainage. Cuarto Congreso = fourth Congress : Tema 14. Memoria general  
SGOP-526

## B86 ECONOMIA ENERGETICA

## 1805

### **Colóquio sobre utilização de energia solar (1960. Lisboa)**

Coloquio sobre utilização de energía solar [Texto impreso] : Junho 1960. – Lisboa : [Laboratório Nacional de Engenharia Civil], 1963  
64 p. : il., gráf., tab. – (Memória / Laboratório Nacional de Engenharia Civil ; 205)  
Incluye referencias bibliográficas  
SGOP-1992

## 1806

### **Flandrin, Jacques (1908-1983)**

Le Pétrole [Texto impreso] : géologie, prospection, exploitation.. / Jacques Flandrin, Jean Chapelle. – Paris : Technip, 1967  
xxiii, 397 p. : il. ; 24 cm.  
SGOP-375

## 1807

### **Francia. Service technique de l'énergie électrique et des grands barrages.**

Centrales hydrauliques, réservoirs et centrales thermiques en France. [Texto impreso] : situation au 1er juillet 1954. – Paris : Imprimerie Nationale, 1955  
121 p. : tabs., maps. ; 27 cm.  
Precede al título : Ministère de l'Industrie et du Commerce  
SGOP-926

## 1808

### **Guimaraes, J. Nieto**

A Conduta forçada do aproveitamento hidroeléctrico de Paradela [Texto impreso] / J. Nieto Guimaraes, Santos Paupério. – S.l. : s. n., [1957?]  
14 p. : il. + 2 mapas pleg  
Tirada especial del n.º 2 de Electricidade  
SGOP-1426

## 1809

### **Institut Francais du Petrole**

Resume des moyens de formation et de perfectionnement du personnel de l'industrie française du petrole [Texto impreso] : formation des maîtres-sondeurs. Perfectionnement de la maîtrise. – Paris : Instituto Française du Petrole, 1960

39 p. : il. ; 24 cm

Precede al tít. : République française, Ministère de l'Industrie et de Commerce, Direction des carburants ; Institut français du pétrole ; École nationale supérieure du pétrole et des moteurs á combustion interne

SGOP-2203

## B87 ECONOMIA INDUSTRIAL

## 1810

### **Ciclo de conferencias (2.º. 1940. Barcelona)**

Problemas técnicos de importancia económica en la nueva organización de España [Texto impreso] : II ciclo de conferencias organizado por la Universidad de Barcelona, dedicado a la industria española. – Barcelona : [Universidad de Barcelona], 1940 (Imp. La Neotipia)

602 p., [1] h. pleg. ; 24 cm.

En la cubierta : Abril-junio 1940

SGOP-284

## 1811

### **Comite Nacional de Sondeos (España)**

Catalogación provisional de los sondeos efectuados en España [Texto impreso]. – Madrid : [Comité Nacional de Sondeos], 1929

v. ; 24 cm. – (Publicaciones del Comité Nacional de Sondeos)

SGOP-854

## 1812

### **Congreso internacional de Sondeos (2.º. 1929. París)**

Noticia del Segundo Congreso Internacional de Sondeos [Texto impreso] : (continuación). – Madrid : [Comité Nacional de Sondeos], 1929-

v. : il., gráf., tab. ; 24 cm. – (Publicaciones del Comité Nacional de Sondeos)

SGOP-488

## 1813

### **Congresso da Indústria Portuguesa (2.º. 1957. Lisboa)**

Comunicações apresentadas ao II Congresso da Industria Portuguesa [Texto impreso] : Lisboa 1957. – Lisboa : [Laboratório Nacional de Engenharia Civil], 1958

156 p. : gráf., tab. – (Memória / Laboratório Nacional de Engenharia Civil ; 115)

SGOP-1956

## 1814

### **Jornadas Minero-Metalúrgicas Nacionales (6.º. 1980. Huelva)**

Comunicaciones presentadas a las Jornadas Minerometalúrgicas VI Nacionales y IV Internacionales : Huelva 22-27 de septiembre de 1980. [Texto impreso]. – [Madrid] : C.G.S.(Compañía General de Sondeos), D.L. 1981

VIII, 452 p. : il. ; 21 cm.

Editado con la autorización de la Asociación Nacional de Ingenieros de Minas

D.L. M. 6175-1981

ISBN 84-300-3998-8

SGOP-633

## 1815

### **Schmidt, Helmut**

Regional distribution of mining production and reserves of mineral commodities in the world [Texto impreso] / Helmut Schmidt, Manfred Kruszona. – Hannover : Bundesanstalt für Geowissenschaften und Rohstoffe, 1982

125 p. : gráf., tab

Precede al título : Federal Institute for Geosciences and Natural Resources (Hannover)

SGOP-1274

## 1816

### **Serafim, J. Laginha (1921-1994)**

O Panorama hidroeléctrico no quadro do desenvolvimento industrial brasileiro [texto impreso] / J. Laginha Serafim. – Lisboa : [Laboratorio Nacional da Engenharia Civil], 1958

32 p. : il., gráf., map., fot. – (Memória / Laboratório Nacional de Engenharia Civil ; 123)

Resumen en portugués, francés e inglés

SGOP-2007

## B94 CIENCIAS NATURALES

## 1817

### **Adrover, Rafael**

Hallazgo de restos óseos en la formación de Los Tejares (Teruel) [Texto impreso] / R. Adrover y M. Esteras. – Teruel : [s.n.], 1974

pp. 84 - 94 (12 p), [3] p. de lám. : il. ; 25 cm.

Separata de : Teruel, n.º 51 (1974), p. 83-94

SGOP-477

## 1818

### **Aguirre, Emiliano (1925-2021)**

Londres [Texto impreso] : una exposición sobre la evolución de los seres vivos / por Emiliano Aguirre. – Madrid : [Real Sociedad Española de Historia Natural], 1958

[12] p. ; 24 cm.

Separata de : Boletín de la Real Sociedad Española de Historia Natural, Tomo LVI, 1958, pp. 133-144

D.L. M. 696-1958

SGOP-698

## 1819

### **Antunes, Miguel Telles (1937-)**

Um Mesosuquiano do liásico de Tomar (Portugal) [Texto impreso] : considerações sobre a origem dos crocodilos / por Miguel Telles Antunes. – Lisboa : Serviços Geológicos de Portugal, 1967

66 p., vi, h. de lám. : il. ; 33 cm. – (Memória / Serviços Geológicos de Portugal. Nova Série ; 13)  
Bibliografía : p. [65]-66  
SGOP-1606

## 1820

### **Barras de Aragón, Francisco de las (1869-1955)**

Notas para un estudio preliminar histórico natural de la Sierra de Guadarrama [Texto impreso] / por Francisco de las Barras de Aragón. – Madrid : Junta para Ampliación de Estudios e Investigaciones Científicas, 1912

pp. 261-345 ; 24 cm. – (Anales / Junta para Ampliación de Estudios e Investigaciones Científicas ; T. 8, Memoria 6)

Deteriorado

SGOP-456

## 1821

### **Bonet, Federico**

Zonificación microfaunística de las calizas cretácicas del este de México [Texto impreso] / por F. Bonet ; contribución de la Asociación Mexicana de Geólogos Petroleros. – México : [s. n.], 1956

102 p., 31 h. de lám. ; 24 cm.

Precede al título : XX Congreso Geológico Internacional

SGOP-573

## 1822

### **Carrington da Costa, J.**

A Energia nuclear e o progresso das ciências naturais [Texto impreso] / J. Carrington da Costa. – S.l. : s. n., 1954

27 p

Discurso inaugural da IV Secção do Congresso para o Progresso das Ciências, realizado em Oviedo

Separata de : Naturalia, vol. IV, fasc. III -1954, pp. 1-27

SGOP-1402

## 1823

### **Coira Fernández, M.<sup>a</sup> Rosario**

Lecturas de energía restitutiva o elástica (de muelles) explicando la potencia de los cuerpos elásticos a lo que se han añadido algunas recopilaciones [Texto impreso] / traducción del original inglés antiguo, M.<sup>a</sup> Rosario Coira Fernández. – [S.l.] : [s.n.], [1980]

20 h. ; 30 cm.

Datos tomados de la cub.

Texto mecanografiado

Traducción al español de : «Lectures de potentia restitutiva, or Of spring : explaining the power of springing bodies. To which are added some collections viz..», Robert Hooke, S.R.S, 1678

SGOP-1354

## 1824

### **Congreso Geológico Internacional (20.º. 1956. México)**

Paleontología, taxonomía y evolución [Texto impreso]. – México : [s. n.], 1958

400 p., [6] h. pleg. : il. maps., gráfs. ; 24 cm.

Precede al título : Congreso Geológico Internacional, XX.<sup>a</sup> Sesión, Ciudad de México, 1956.

Sección VII

Bibliografía, índices y resúmenes

SGOP-560

## 1825

### **Cooper, Gustav Arthur**

Geología y paleontología de la Región de Caborca, norponiente de Sonora [Texto impreso]. Parte 1.<sup>a</sup>, Paleontología y estratigrafía del cámbrico de Caborca / por G. Arthur Cooper. [et al.] ; traducido del inglés y arreglo por A.R.V. Arellano y A. Villalobos Figueroa. – México : [s. n.], 1956

xiii, 258 p. xxxii p. de lám. ; 24 cm.

Contribución del Instituto de Geología de la Universidad Autónoma de México al XX Congreso. Trabajo realizado en colaboración con la Smithsonian Institution

Precede al título : Congreso Geológico Internacional, XX sesión México 1956

Índices

Bibliografía : p. 217-219

SGOP-572

## 1826

### **Crusafont, M.**

Crónica [Texto impreso] : coloquio internacional de paleontología de París (1955) : («Les problèmes actuels de la paléontologie») / M. Crusafont Pairó. – Barcelona : [Diputación Provincial], 1956

p. [131]-150 p. ; 25 cm.

Separata de : Memorias y Comunicaciones del Instituto Geológico de la Diputación Provincial de Barcelona, Tomo XIV, págs. 131-150

SGOP-904

## 1827

### **Esteras Martín, Manuel**

Notas sobre la existencia del Plioceno en los alrededores de Concul (Teruel) [Texto impreso] / Manuel Esteras y Rafael Adrover. – Madrid : [Real Sociedad Española de Historia Natural], 1974

PP 95-97, 1 map. pleg. ; 25 cm.

Separata de : Boletín de la Real Sociedad Española de Historia Natural, Geología, 72 : 95-97 (1974)33- 47

Bibliografía : p. 97

SGOP-471



## 1828

### Fallot, Paul (1889-1960)

Ammonites nouvelles des Îles Baléares : Texto impreso / par Paul Fallot et Henri Termier. – Madrid : [Museo Nacional de Ciencias Naturales], 1923

26 p., VI h. de lám. : il. ; 24 cm. – (Trabajos del Museo Nacional de Ciencias Naturales. Serie geológica ; 32)

En la portada : Junta para la Ampliación de Estudios e Investigaciones Científicas  
SGOP-673

## 1829

### Fallot, Paul (1889-1960)

La Faune des marnes aptiennes et albiennes de la région d'Andraitx (Majorque) : Texto impreso / par Paul Fallot. – Madrid : [Museo Nacional de Ciencias Naturales], 1923

68 p., III h. de lám. : il. ; 24 cm. – (Trabajos del Museo Nacional de Ciencias Naturales. Serie geológica ; 26)

En la portada : Junta para la Ampliación de Estudios e Investigaciones Científicas  
Bibliografía : p. [63]-68  
SGOP-693

## 1830

### Fourmarier, Paul (1877-1970)

Observations complémentaires au sujet de l'influence du granite sur les déformations mineures des roches dans le Massif Armoricaïn [Texto impreso] / par P. Fourmarier, Cl. Pareyn et Fr. Doré. – Bruxelles : Palais des Académies, 1965

66 p. : gráf., 1 h. de map. pleg. ; 26 cm. – (Mémoires. Classe de Sciences. Collection in 8/ Académie royale de Belgique ; Tome XXXIII, fasc. 4, n.º 1741)

Bibliografía  
SGOP-1495

## 1831

### Gómez Lluca, Federico (1889-1960)

El Mioceno marino de Muro [Texto impreso] / Federico Gómez Lluca. – Madrid : [Museo Nacional de Ciencias Naturales], 1919

74 p. [1] h., XVII h. de lám. : il. ; 24 cm. – (Trabajos del Museo Nacional de Ciencias Naturales. Serie geológica ; 25)

En la portada : Junta para la Ampliación de Estudios e Investigaciones Científicas  
Bibliografía : 67-72  
SGOP-695

## 1832

### González Donoso, José María

Algunos géneros y especies nuevas de Foraminíferos de la Depresión de Granada [Texto impreso] / J. M. González-Donoso. – [Madrid] : [Instituto Nacional de Geología], [1968]

[7] p. : il. ; 27 cm.

Datos tomados de la cubierta

Separata de : Acta geológica hispánica 1968 t. 3, n.º 3 (p. 73-77)

Bibliografía : p. 7  
SGOP-789

## 1833

### **González Donoso, José María**

Données nouvelles sur la texture et la stucture [sic] du test de quelques foraminifères du bassin de Grenade (Espagne) [Texto impreso] / J. M. González-Donoso. – Paris : Faculté des Sciences de Paris, 1969

8 p. : il

Separata de : Revue de Micropaléontologie, 1 (1969), pp. 3-8

Bibliografía : p. 8

SGOP-1418

## 1834

### **Hernández Pacheco, Eduardo (1872-1965)**

La Caverna de la Peña de Candamo (Asturias) [Texto impreso] por Eduardo Hernández-Pacheco ; con la cooperación de Juan Cabré y de F. Benítez Mellado en la parte gráfica. – Madrid : Museo Nacional de Ciencias Naturales, 1919

281 p., 23 p. de lám. (algunas pleg.) : il. col. y n ; 28 cm + lámina pleg. en sobre. – (Comisión de Investigaciones Paleontológicas y Prehistóricas. Memoria ; 24)

En la portada : Junta para la Ampliación de Estudios e Investigaciones Científicas

Bibliografía

SGOP-262

## 1835

### **Hernández Pacheco, Eduardo (1872-1965)**

La Llanura manchega y sus mamíferos fósiles [Texto impreso] : yacimiento de La Puebla de Almoradiel / por Eduardo Hernández-Pacheco. – Madrid : Museo Nacional de Ciencias Naturales, 1921

43 p., 2 h. de lám., 1 plan. pleg. : il ; 28 cm. – (Comisión de Investigaciones Paleontológicas y Prehistóricas. Memoria ; 28)

En la portada : Junta para la Ampliación de Estudios e Investigaciones Científicas

Bibliografía

SGOP-244

## 1836

### **Hernández Pacheco, Eduardo (1872-1965)**

Geología y paleontología del mioceno de Palencia [Texto impreso] / Eduardo Hernández-Pacheco ; con la colaboración de Juan Dantín Cereceda. – Madrid : Museo Nacional de Ciencias Naturales : 1915

29 p., 62 lám. : il. ; 28 cm. – (Comisión de Investigaciones Paleontológicas y Prehistóricas. Memoria ; 5)

En la port. : Junta para la Ampliación de Estudios e Investigaciones Científicas, Insituto de Nacional de Ciencias Físico-Naturales

SGOP-588

## 1837

### **Jiménez de Cisneros, Daniel (1863-1941)**

Geología y paleontología de Alicante [Texto impreso] / por Daniel Jimenez de Cisneros. – Madrid : [Museo Nacional de Ciencias Naturales], 1917

140 p., XI h. de lám. [2] h. de mapas col. ; 23 cm. – (Trabajos del Museo Nacional de Ciencias Naturales. Serie geológica ; 21)

En la portada : Junta para la Ampliación de Estudios e Investigaciones Científicas  
SGOP-233

## 1838

### **Jiménez de Cisneros, Daniel (1863-1941)**

Resumen de los datos paleontológicos recogidos en algunos museos de Italia, Suiza y Francia durante el mes de agosto de 1913 [Texto impreso] / por Daniel Jiménez de Cisneros. – [Madrid] : [s.n.], 1914

16 p., [3] h. de lám. : il. ; 24 cm. – (Anales / Junta para Ampliación de Estudios e Investigaciones Científicas ; t. 15, memoria 1)

SGOP-317

## 1839

### **Kidston, Robert**

Fossil plants of the carboniferous rocks of Great Britain [Texto impreso] / by Robert Kidston. – London : H.M. Stationery Office, 1923-1924

5 v. : il., lám. ; 32 cm. – (Memoirs of the Geological Survey of Great Britain. Palaeontology series ; Vol. II)

SGOP-346

## 1840

### **Kuhry, B.**

Stratigraphy and micropaleontology of the lower cretaceous in the subbetic south of Caravaca (province of Murcia, SE Spain) [Texto impreso] / Kuhry, B. – Amsterdam : Universitat van Amsterdam, Geologisch Institut, 1972

30 p. : il., tab

Separata de : Koninkl. Nederl. Akademie van Wetenschappen. Reprinted from Proceedings, Series B, 75, n.º 3, 1972

Bibliografía : pp. 220-222

SGOP-1162

## 1841

### **Lambert, J.**

Echinides fossiles de la province de Santander [Texto impreso] / par J. Lambert. – Madrid : [Museo Nacional de Ciencias Naturales], 1922

26 p., 2 h. de lám. : il. ; 28 cm. – (Trabajos del Museo Nacional de Ciencias Naturales. Serie geológica ; 28)

En la portada : Junta para la Ampliación de Estudios e Investigaciones Científicas  
SGOP-272

## 1842

### **MeléndeZ MeléndeZ, Bermudo (1912-1999)**

Un nouvel Eurypteridé du Westphalien des Asturies (NW Espagne) [Texto impreso] / B. MeléndeZ. – S.l. : s. n., 1974

3 p. : il. b. y n

Separata de : «Compte Rendu du Septième Congrès International de Stratigraphie et de Géologie du Carbonifère. Krefeld 23-28. August 1971», vol. 3, pp. 415-417

SGOP-1167

## 1843

### **MeléndeZ MeléndeZ, Bermudo (1912-1999)**

Paleobiología de los Conuláridos : resumen de los trabajos de H. y Gen. Termier / por Bermudo MeléndeZ. – Madrid : Real Sociedad Española de Historia Natural, 1950

p. [185]-190 ; 24 cm.

Separata de : Boletín de la Real Sociedad Española de Historia Natural, tomo XLVIII, n.º 2, 1950 (p. 187-190)

SGOP-515

## 1844

### **Obermaier, Hugo (1877-1946)**

La Cueva del Buxu (Asturias) [Texto impreso] / por Hugo Obermaier y el Conde de la Vega del Sella. – Madrid (Hipódromo) : Museo Nacional de Ciencias Naturales : 1918

42 p., XX h. de lám. : il. ; 27 cm. – (Comisión de Investigaciones Paleontológicas y Prehistóricas. Memoria ; 20)

En la port. : Junta para la Ampliación de Estudios e Investigaciones Científicas

SGOP-236

## 1845

### **Pelourde, Fernand (1884-1916)**

Paléontologie végétale [Texto impreso] : cryptogames cellulaires et cryptogames vasculaires / par Fernand Pelourde ; préface de R. Zeiller. – Paris : Octave Doin et Fils, 1914

XII, 360 p. : il. ; 18 cm. – (Encyclopédie scientifique / publiée sous la direction du Toulouse. Bibliothèque de paléontologie / directeur M. Boule)

Índices

Bibliografía

SGOP-208

## 1846

### **Portugal. Junta de Investigações do Ultramar**

Estudos científicos oferecidos em homenagem ao Prof. Doutor J. Carrington da Costa [Texto impreso] : Por ocasião do seu 70.º aniversário, abril de 1961 / Junta de Investigações do Ultramar. – Lisboa : Junta de Investigações do Ultramar, 1962

XXVII, 747 p., [204] p. de lám., [8] h. de lám. pleg. : il., map

Precede al título : Junta de Investigações do Ultramar

Incluye referencias bibliográficas

SGOP-1543

## 1847

### **Ramalho, Miguel M. (1937-2021)**

Contribution á l'étude micropaléontologique et stratigraphique du Jurassique supérieur et du Crétacé inférieur des environs de Lisbonne (Portugal) [Texto impreso] / par Miguel M. Ramalho. – 2. Auflage. – Lisboa : Serviços Geológicos de Portugal, 1971

204 p., xxxix h, de lám. : il., maps. ; 33 cm. – (Memória / Serviços Geológicos de Portugal. Nova Série ; 19)

Bibliografía : p. 203-212

SGOP-1613

## 1848

### **Roman, Frédéric**

Algunos dientes de lofiodontidos descubiertos en España [Texto impreso] / por F. Roman. – Madrid : [Museo Nacional de Ciencias Naturales], 1923

20 p., 1 lám. : il. ; 27 cm. – (Comisión de Investigaciones Paleontológicas y Prehistóricas. Memoria ; 33. Serie paleontológica ; 6)

En la port. : Junta para la Ampliación de Estudios e Investigaciones Científicas

SGOP-255

## 1849

### **Roman, Frédéric**

Fauna caloviense del mineral de hierro de Sarrión [Texto impreso] / por Frédéric Roman. – Madrid : Museo Nacional de Ciencias Naturales, 1923

29 p., [2] h. de lám. ; 23 cm. – (Trabajos del Museo Nacional de Ciencias Naturales. Serie geológica ; 33)

En la portada : Junta para la Ampliación de Estudios e Investigaciones Científicas, Instituto Nacional de Ciencias Físico-Naturales

SGOP-458

## 1850

### **Royo Gómez, José (1895-1961)**

El Mioceno continental ibérico y su fauna malacológica / por José Royo Gómez. – Madrid : Museo Nacional de Ciencias Naturales, 1922

230 p., 4 h., XIII láms., 1 h. de map. pleg., 1 h. de gráf. pleg. : il ; 27 cm. – (Comisión de Investigaciones Paleontológicas y Prehistóricas. Memoria ; 30. Serie paleontológica ; 5)

En la port. : Junta para ampliación de Estudios e Investigaciones Científicas

Índices

Bibliografía : p. 193-215

SGOP-260

## 1851

### **Saraiva, Alberto Coutinho**

Antibióticos, vitaminas e outros factores no desenvolvimento do Hylotrupes Bajulus [Texto impreso] / Alberto Coutinho Saraiva. – Lisboa : [Laboratório Nacional de Engenharia Civil], 1958

218 p. : il. gráf. – (Memória / Laboratório Nacional de Engenharia Civil ; 120)

Bibliografía : p. 218

SGOP-1923

## 1852

### **Smith, James Perrin (1864-1931)**

Upper Triassic marine invertebrate faunas of North America [Texto impreso] / by James Perrin Smith. – Washington : U.S. Government Printing Office, 1927

IV, 262 p., 121 lám. ; 29 cm. – (United States Geological Survey. Professional Paper ; 141)

En la port. : At head of title : Department of the Interior

Bibliografía

SGOP-541

## 1853

### **Vía Boada, Luis**

Aportación paleontológica a la síntesis estratigráfica y cronoestratigráfica del Eoceno marino de Cataluña [Texto impreso] / L. Via Boada. – Zaragoza : [Instituto de Estudios Pirenaicos], 1966

58 p., [6] h. de lám. pleg. ; 24 cm.

Datos tomados de la cubierta

Separata de : Actas del Quinto Congreso Internacional de Estudios Pirenaicos, Jaca-Pamplona, 1966

Bibliografía : p. 54-58

SGOP-784

## 1854

### **Workshop on Agglutinated Foraminifera (2nd. 1986. Vienna)**

Second workshop on agglutinated foraminifera [Texto impreso] : Vienna 1986 : proceedings / editors, Fred Rögl, Felix M. Gradstein. – Vienna : Geologischen Bundesanstalt, 1988

354 p. : il., gráf., tab. – (Abhandlungen der Geologischen Bundesanstalt ; 41)

Incluye referencias bibliográficas

ISBN 3-900312-61-3

SGOP-1483

## 1855

### **Zittel, Karl Alfred von (1839-1904)**

Text-book of palaeontology [Texto impreso] / by Karl A. von Zittel. – London : Macmillan, 1925-

v. : il. ; 23 cm.

SGOP-353

## B95 CIENCIAS FISICAS Y APLICADAS

## 1856

### **Abecasis, Fernando Manzanares**

Soleiras descarregadoras [Texto impreso] : alguns problemas especiais / F. M. Manzanares Abecasis. – Lisboa : Laboratório Nacional de Engenharia Civil, 1961

108 p., [2] h. : il. ; 25 cm. – (Memória / Laboratório Nacional de Engenharia Civil ; 175)

SGOP-2113

## 1857

### **Addicott, W.O.**

Estado del proyecto de mapas del Circum-Pacífico [Texto impreso] : Un resumen sobre la reunión del Circum-Pacífico en Menlo Park, California, U.S.A. Mayo 6-8, 1980 / por W.O. Addicott. – S.l. : s. n., 1980

86 p. : fot. b. y n. ; map. – (Circum-Pacific Investigations. Project Report ; (IR) CP-4. Open-File Report 80-1059)

Se trata de una traducción del documento original en inglés

Bibliografía : p. 28

SGOP-1179

## 1858

### **Alicart Garcés, Federico (1902-1984)**

Introducción a las álgebras booleanas y sus aplicaciones [Texto impreso] / por Federico Alicart Garcés. – Madrid : Centro de Estudios y Experimentación de Obras Públicas, Gabinete de Cálculo, 1966

56 p. : il. ; 24 cm.

Precede al título : Centro de Estudios y Experimentación de Obras Públicas, Gabinete de Cálculo

D.L. M. 433-1967

SGOP-948

## 1859

### **Almeida, A. Betamio de**

O Golpe de aríete em condutas elevatórias [texto impreso] : síntese dos conhecimentos actuais / A. Betamio de Almeida. – Lisboa : [Laboratorio Nacional da Engenharia Civil], 1981 x, 111 p. : gráf. – (Memória / Laboratório Nacional de Engenharia Civil ; 550)

Bibliografía : p. 81-100

SGOP-1934

## 1860

### **Alonso Biarge, José María**

Métodos para acelerar la consolidación de suelos compresibles [Texto impreso] / por José María Alonso Biarge ; [dirigida por Santiago Uriel Romero]. – [Madrid] : Escuela Técnica Superior de Ingenieros de Caminos, Canales y Puertos : Fundación José Entrecanales Ybarra, 1975

216 p., XX p. : il., gráf. ; 26 cm. – (Colección de Tesis Doctorales Galardonadas por la Fundación «José Entrecanales Ibarra» ; 1)

Precede al título : E.T.S. Ingenieros de Caminos, Canales y Puertos ; Fundación José Entrecanales Ybarra

Tesis-Univ. Politécnica de Madrid

Bibliografía : pp. 157-158

D.L. M. 23806-1975

ISBN 84-600-6628-0

SGOP-1045

## 1861

### **Alonso Ramírez, José Luis**

La Difractometría de rayos X [Texto impreso] : aplicaciones al estudio de los materiales de construcción / José Luis Alonso Ramírez. – Madrid : Laboratorio Central de Ensayo de Materiales de Construcción, D.L. 1966

74 p., [12] p. : il. ; 28 cm. – (Laboratorio Central de Ensayo de Materiales de Construcción ; 194)

Bibliografía : p. 73-74

D.L. M. 10605-1966

SGOP-887

## 1862

### **Alvarez, J. Gomes**

Cálculo dos colectores de esgoto de secção de valeta abobadada [texto impreso] / J. Gomes Alvarez. – Lisboa : [Laboratorio Nacional da Engenharia Civil], 1958

22 p. : il., gráf., tab. – (Memória / Laboratório Nacional de Engenharia Civil ; 113)

SGOP-2036

## 1863

### **American Society of Civil Engineers**

Award-winning ASCE papers in geotechnical engineering, 1950-1959 [Texto impreso] : papers, discussions, and closures from ASCE proceedings, and the Journal of the Soil Mechanics and Foundations Division. – New York : American Society of Civil Engineers, cop. 1977

X, 809 p. : il. ; 22 cm.

Bibliografía e índices

SGOP-642

## 1864

### **Anguita Bartolomé, Fernando**

Informe sobre el trabajo de modelación analógica que se realiza para presentar el sistema acuífero de la isla de Gran Canaria [texto impreso] Phoenix, USA, Marzo 1973 : Informe sobre el trabajo en marcha. – [s. l.] : [s. n.], 1973

1 v. (pp. var) : il., gráf., [5] h. de plan. pleg. (mecnografiado)

En la cub : SPA-15 Project UNESCO-Ministerio de O. P. USGS Analog Model Unit, U.S.G.S y S.G.O.P. Laboratorio

Incluye referencias bibliográficas

SGOP-1128

## 1865

### **Asociación de Ingenieros de Caminos, Canales y Puertos**

Electricidad [Texto impreso] : curso de conferencias. – [Madrid] : [Asociación de Ingenieros de Caminos, Canales y Puertos], 1941

134 9., 2 h. : gráf. ; 24 cm. – (Publicaciones de la Asociación de Ingenieros de Caminos, Canales y Puertos ; II)

SGOP-2161



## 1866

### **Asociación de Ingenieros de Caminos, Canales y Puertos**

Puentes [Texto impreso] : Conferencias pronunciadas en la Asociación de Ingenieros de Caminos, Canales y Puertos. – [Madrid] : [Asociación de Ingenieros de Caminos, Canales y Puertos], 1944

101 p., 2 h. : il. gráf. ; 24 cm. – (Publicaciones de la Asociación de Ingenieros de Caminos, Canales y Puertos ; IX)

SGOP-2175

## 1867

### **Asociación de Ingenieros de Caminos, Canales y Puertos**

Urbanismo [Texto impreso] : Conferencias pronunciadas en la Asociación de Ingenieros de Caminos, Canales y Puertos. – [Madrid] : [Asociación de Ingenieros de Caminos, Canales y Puertos], 1942

124 p., 2 h. : il. gráf. ; 24 cm. – (Publicaciones de la Asociación de Ingenieros de Caminos, Canales y Puertos ; V)

SGOP-2173

## 1868

### **Association of Engineering Geologists (Estados Unidos)**

1968 National Meeting Seattle. Washington, October 22-26 [Texto impreso] : Guidebook to field trips / edited by Bates McKee, Howard Coombs. – S.l. : Association of Engineering Geologists, 1968

107 p. : fot. b. y n. ; map

SGOP-1173

## 1869

### **Azevedo, Maria Cruz**

Estudo em modelos físicos de barragens de betao e de centrais no LNEC [texto impreso] / M. Cruz Azevedo, M. J. Esteves Ferreira, C. Pereira da Costa. – Lisboa : [Laboratorio Nacional da Engenharia Civil], 1983

22 p. : il., gráf. – (Memória / Laboratório Nacional de Engenharia Civil ; 603)

Bibliografía : p. 21-22

SGOP-1912

## 1870

### **Azevedo, Maria Cruz**

Influence of the spillways on the safety of arch dams [texto impreso] / M. Cruz Azevedo, M. J. Esteves Ferreira, C. Pereira da Costa. – Lisboa : [Laboratorio Nacional da Engenharia Civil], 1979

14 p. : il., gráf. – (Memória / Laboratório Nacional de Engenharia Civil ; 524)

Bibliografía : p. 13

SGOP-1909

## 1871

### **Azevedo, Maria Cruz**

Set-up for determining shear behaviour of joints in model materials [Texto impreso] / M. Cruz Azevedo, M. J. Esteves Ferreira. – Lisboa : Laboratório Nacional de Engenharia Civil, 1983  
23 p. : il., gráf. – (Memória / Laboratório Nacional de Engenharia Civil ; 596)  
Resumen en inglés y portugués  
Bibliografía : p. 12-13  
SGOP-1914

## 1872

### **Barbazán, José Miguel**

El Glaciarismo cuaternario de la Sierra de Cebollera [Texto impreso] : un estudio de José Miguel Barbazán, Enrique Pozo Rivera y José Antonio Calvo Calleja ; y otro de Javier Astier y F. Javier Latorre Molina. / José Miguel Barbazán.. [et al.]. – Soria? : Obra Cultural de la Caja de Ahorros y Préstamos de la Provincia de Soria, 1980  
47 p. : [5] h. de lam., map. + 1 map. pleg  
Incluye referencias bibliográficas  
D.L. SO. 31-1981  
SGOP-1579

## 1873

### **Barceló, Julio Patriarca**

Estudo experimental do funcionamento hidráulico de campos de esporoes marítimos inclinados [texto impreso] / Julio Patriarca Barceló. – Lisboa : [Laboratorio Nacional da Engenharia Civil], 1971  
16 p. : il., gráf., tab. – (Memória / Laboratório Nacional de Engenharia Civil ; 372)  
SGOP-1974

## 1874

### **Barceló, Julio Patriarca**

Experimental study of the hydraulic behaviour of groyne systems [texto impreso] / J. P. Barceló. – Lisboa : [Laboratorio Nacional da Engenharia Civil], 1969  
26 p. : il., gráf., tab. – (Memória / Laboratório Nacional de Engenharia Civil ; 350)  
SGOP-2025

## 1875

### **Barron, Reginald A.**

Transformations for flow net construction [Texto impreso] / by Reginald A. Barron, Department of the Army Corps of Engineers, Mississippi River Commission. – Vicksburg, Mississippi : Waterways Experiment Station, [1948?]  
8, [5] p. : il., gráf. ; 27 cm  
En la port : Second International Conference on Soil Mechanics and Foundation Engineering  
Bibliografía  
SGOP-1700

## 1876

### **Barroso, Manuel**

Caldas de injeção à base de cimento [texto impreso] : sua influência na resistência ao corte de maciços rochosos fissurados / Manuel Barroso. – Lisboa : [Laboratorio Nacional da Engenharia Civil], 1972

12 p. : gráf. – (Memória / Laboratório Nacional de Engenharia Civil ; 408)

Bibliografía : p. 11-12

SGOP-2048

## 1877

### **Barroso, Manuel**

Cement grouts and their influence on the shear strength of fissured rock masses [texto impreso] / Manuel Barroso. – Lisboa : [Laboratorio Nacional da Engenharia Civil], 1970

7 p. : il., gráf. – (Memória / Laboratório Nacional de Engenharia Civil ; 364)

Bibliografía : p. 7

SGOP-1970

## 1878

### **Bendel, Ludwig**

Ingenieurgeologie [Texto impreso] : ein handbuch für Studium und Praxis. – 2.<sup>a</sup> Aufl. – Wien : Springer-Verlag, 1949

v. : il. ; 25 cm.

SGOP-485

## 1879

### **Bendel, Ludwig**

Ingenieurgeologie [Texto impreso] : ein handbuch für Studium und Praxis. – Wien : Springer-Verlag, 1948

v. : il. ; 25 cm.

Bibliografía

SGOP-486

## 1880

### **Biel Lucea, Ángel**

El Viento en Zaragoza [Texto impreso] / por. Ángel Biel Lucea. – Madrid : Servicio Meteorológico Nacional, Sección de Aerología, 1952

62 p. : tablas ; 24 cm. – (Publicaciones / Servicio Meteorológico Nacional. Serie D (Estadísticas) ; 12)

Precede al título : Ministerio del Aire, Dirección General de Protección de Vuelo

SGOP-701

## 1881

### **Borges, J. Ferry**

Computer analysis of structures [Texto impreso] / J. Ferry Borges. – Lisbon : [Laboratório Nacional de Engenharia Civil], 1961

[18] p. : gráf., tab. – (Technical Paper / Laboratório Nacional de Engenharia Civil ; 169)

Comunicación presentada en la 2nd. Conference on Electronic Computation. Pittsburg, Pa., September 8-9, 1960, pp. 195-212

Bibliografía : p. [18]

SGOP-2083

## 1882

### **Borges, J. Ferry**

Crack and deformation similitude in reinforced concrete [texto impreso] / J. Ferry Borges, J. Arga e Lima. – Lisboa : [Laboratorio Nacional da Engenharia Civil], 1961  
11 p. : il., gráf., tab. – (Memória / Laboratório Nacional de Engenharia Civil ; 162)  
Resumen en portugués y francés  
SGOP-2029

## 1883

### **Borges, J. Ferry**

Experimental study of towers for high tension lines [texto impreso] / J. Ferry Borges, J. Arga e Lima. – Lisbon : [Laboratorio Nacional da Engenharia Civil], 1956  
14 p. : il., gráf., fot. – (Report/ Laboratorio Nacional de Engenharia Civil ; 86)  
SGOP-2058

## 1884

### **Borges, J. Ferry**

A Investigaçao operacional e o dimensionamento das estruturas [Texto impreso]. – Lisboa : Laboratório Nacional de Engenharia Civil, 1960  
10 p. : tablas ; 28 cm. – (Memória / Laboratório Nacional de Engenharia Civil ; 147)  
Resúmenes en inglés y francés  
Bibliografía  
SGOP-2122

## 1885

### **Borges, J. Ferry**

Metodologia para o estudo sísmico de edifícios prefabricados por painéis [texto impreso] / J. Ferry Borges.. [et al.]. – Lisboa : [Laboratorio Nacional da Engenharia Civil], 1975  
6 p. : gráf., fot. – (Memória / Laboratório Nacional de Engenharia Civil ; 468)  
SGOP-2039

## 1886

### **Borges, J. Ferry**

On the evaluation of the safety of old metallic bridges [Texto impreso] / J. Ferry Borges, J. Marecos, L. Cunha Ferraz. – Lisboa : [Laboratório Nacional de Engenharia Civil], 1957  
14 p. : il., gráf., tab., fot. – (Technical Paper / Laboratório Nacional de Engenharia Civil ; 105)  
Bibliografía : p. 14  
SGOP-2056

## 1887

### **Borges, J. Ferry**

Rectangular staircases without beams [Texto impreso] / J. Ferry Borges. – Lisbon : [Laboratório Nacional de Engenharia Civil], 1958  
13 p. : il., gráf., tab. – (Technical Paper / Laboratório Nacional de Engenharia Civil ; 121)  
Bibliografía : p. [18]  
SGOP-2059

## 1888

### **Borges, J. Ferry**

Remarks about the design of reinforced concrete beams [Texto impreso] / J. Ferry  
Borges, J. Arga e Lima. – Lisbon : [Laboratório Nacional de Engenharia Civil], 1958  
14 p. : gráf., fot. – (Technical Paper / Laboratório Nacional de Engenharia Civil ; 122)  
SGOP-2057

## 1889

### **Borges, J. Ferry**

Statistical estimate of seismic loading [texto impreso]. – Lisboa : [Ministerio das Obras  
Públicas. Laboratorio Nacional da Engenharia Civil], 1956  
10 p. ; 24 cm. – (Report/ Laboratorio Nacional de Engenharia Civil ; 87)  
Datos tomados de la cub.  
Reprinted from the preliminary publication of the V Congress of the International  
Association for Bridge and Structural Engineering  
SGOP-1845

## 1890

### **Borges, J. Ferry**

Statistical theories of structural similitude [texto impreso] / J. Ferry Borges. – Lisboa :  
[Laboratorio Nacional da Engenharia Civil], 1961  
9 p. : gráf. – (Memória / Laboratório Nacional de Engenharia Civil ; 164)  
SGOP-2028

## 1891

### **Busnardo, Robert**

Le Chevauchement du subbétique au sud de Jaén (Andalousie) [Texto impreso] / Robert  
Busnardo, José María Fontboté ; présentée par M. Paul Fallot. – Paris : Gauthier-Villars, 1958  
3 p  
Separata de : Comptes Rendus des séances de L'Academie des Sciences, t. 247, p. 1366-  
1368, séance du 27 octobre 1958  
SGOP-1371

## 1892

### **Butler, Stanley S.**

Engineering hydrology [Texto impreso] / Stanley S. Butler. – Englewood Cliffs, N.J. :  
Prentice-Hall, [1959]  
356 p. : il. ; 24 cm.  
Índices, glosario  
SGOP-651

## 1893

### **Cagniard, Louis (1900-1971)**

Introduction à la physique du globe [Texto impreso] / par L. Cagniard. – Paris : Éditions  
Technip, 1968  
159 p. ; 24 cm. – (Publications de l'Institut français du pétrole)  
En cub. : Cours de l'École nationale supérieure du pétrole et des moteurs  
Precede al tít. : République française, Ministère de l'Industrie, Direction des carburants ;  
Institut français du pétrole ; École nationale supérieure du pétrole et des moteurs á combustion  
interne, Centre d'études supérieures de prospection géologique et géophysique  
SGOP-941

## 1894

### **Calhoun, John C. (1917-)**

Fundamentals of Reservoir Engineering. : [Texto impreso]. – [Rev. ed.]. – Norman : University of Oklahoma Press, [1953]

xvi, 417 p. : il. ; 24 cm.

SGOP-650

## 1895

### **Cambefort, Henri**

Injection des sols [Texto impreso]. Tome 2, Applications / Henri Cambefort. – Paris : Eyrolles, 1964

177 p. : il., gráf

SGOP-1576

## 1896

### **Canadian Geoscience Council**

Mapping the landscape [Texto impreso] : report of the Canadian Geoscience Council Advisory Committee to the Geological Survey of Canada on outputs in Quaternary and engineering geology / prepared by the Canadian Geoscience Council ; Advisory Committee, M. Church.[et al.]. – Ottawa, Canada : Energy, Mines and Resources Canada, 1988

72 p. : gráf., map., tab. – (Paper / Geological Survey of Canada ; 87-25)

Bibliografía : p. 57-59

ISBN 0-660-12959-0

SGOP-1259

## 1897

### **Canelhas, M. Graça Salvado**

Aplicação dos raios X a diferentes ramos da história natural [Texto impreso] / por Maria da Graça Pinheiro Salvado. – Lisboa : [s.n.], 1967

34 p., 10 h. de lám. ; 24 cm.

Separata de : Revista da Faculdade de ciências de Lisboa. 2.<sup>a</sup> Série- C, Vol. XV, fasc. 1.º, ( p. 5 a 34

Bibliografía : p. 33-34

SGOP-300

## 1898

### **Cañizo Perate, Luis del**

Plastificación progresiva de un talud coulombiano [Texto impreso] / Luis del Cañizo Perate ; director José Antonio Jiménez Salas. – Madrid : s. n., D.L. 1976

279 p. : gráf., tab

Incluye una versión abreviada en inglés, p. 255-276

Colección de tesis doctorales galardonadas por la Fundación «José Entrecanales Ybarra» Tesis defendida en la Escuela de Ingenieros de Caminos, Canales y Puertos

Bibliografía : p. 237-251

D.L. M. 18173-1976

ISBN 84-600-0515-1

SGOP-1549

## 1899

### **Carr, M. H.**

A Strategy for the geological explorations of the planets [Texto impreso] / prepared on behalf of the National Aeronautics and Space Administration. – Washington : United States Government Printing Office, 1970

IV, 37 p. : gráf. ; 26 cm. – (Geological Survey Circular/ United States Geological Survey ; 640)  
Indíces  
SGOP-1336

## 1900

### **Carvalho, Joaquim Reis**

On the stability of rubble-mound breakwaters [texto impreso] / J. J. R. de Carvalho, D. Vera-Cruz. – Lisboa : [Laboratorio Nacional da Engenharia Civil], 1962

[26] p. : gráf., tab. – (Technical Paper / Laboratório Nacional de Engenharia Civil ; 200)  
Bibliografía : p. [26]  
SGOP-2091

## 1901

### **Castro, Elda de**

Determination de la porometrie et de la Surface specifique des pierres par des essais de succion [texto impreso] / Elda de Castro. – Lisboa : [Laboratorio Nacional da Engenharia Civil], 1977

16 p. : il., gráf. – (Memória / Laboratório Nacional de Engenharia Civil ; 490)  
Bibliografía : p. 16  
SGOP-1879

## 1902

### **Castro, Elda de**

Determination of absorption limits of soils [texto impreso] / Elda de Castro. – Lisboa : [Laboratorio Nacional da Engenharia Civil], 1974

[9] p. – (Memória / Laboratório Nacional de Engenharia Civil ; 452)  
Bibliografía : p. 8-[9]  
SGOP-1880

## 1903

### **Castro, Elda de**

Determination of the pore-size distribution in stones by means of the moisture suction [texto impreso] / Elda de Castro. – Lisboa : [Laboratorio Nacional da Engenharia Civil], 1974

11 p. : gráf. – (Memória / Laboratório Nacional de Engenharia Civil ; 441)  
Bibliografía : p. 11  
SGOP-1878

## 1904

### **Castro, Elda de**

Soil swelling test [texto impreso] / Elda de Castro. – Lisboa : [Laboratorio Nacional da Engenharia Civil], 1964

11 p. : il. – (Technical Paper / Laboratório Nacional de Engenharia Civil ; 235)  
Bibliografía : p. 11  
SGOP-2088

## 1905

### **Castro, Guy de**

Acerca do projecto de fundações em estacas de betao armado [texto impreso] / Guy de Castro. – Lisboa : [Laboratorio Nacional da Engenharia Civil], 1977

51 p. : gráf. – (Memória / Laboratório Nacional de Engenharia Civil ; 488)

SGOP-1915

## 1906

### **Castro, Guy de**

Deformabilidade das fundações e sua consideração no cálculo das estruturas [texto impreso] / Guy de Castro. – Lisboa : [Laboratorio Nacional da Engenharia Civil], 1970

24 p. : gráf. – (Memória / Laboratório Nacional de Engenharia Civil ; 353)

SGOP-2022

## 1907

### **Castro, Maria Fernanda de**

Identificação do veículo fixo em tintas e vernizes [Texto impreso] / Maria Fernanda de Castro. – Lisboa : [Laboratório Nacional de Engenharia Civil], 1962

22 p. : tab. – (Memória / Laboratório Nacional de Engenharia Civil ; 198)

SGOP-1999

## 1908

### **Centro de Estudios y Experimentación de Obras Públicas. Gabinete de Formación y Documentación**

Curso sobre mejora y refuerzo del terreno [Texto impreso] : II / Gabinete de Formación y Documentación. – Madrid : CEDEX, Gabinete de Formación y Documentación, 1991

1 v. (pp. var.) : il., gráf

Incluye referencias bibliográficas

SGOP-1532

## 1909

### **Centro de Estudios y Experimentación de Obras Públicas. Gabinete de Formación y Documentación**

Curso sobre presas de materiales sueltos [Texto impreso] / Gabinete de Formación y Documentación. – Madrid : CEDEX, Gabinete de Formación y Documentación, 1990

1 v. (pp. var.) : il., gráf

Incluye referencias bibliográficas

SGOP-1533

## 1910

### **Centro de Estudios y Experimentación de Obras Públicas. Laboratorio del Transporte y Mecánica del Suelo**

Curso de especialización en transportes y mecánica del suelo [Texto impreso]. Capilaridad, permeabilidad, empuje sobre tuberías / [Laboratorio del Transporte y Mecánica del Suelo. Centro de Estudios y Experimentación de Obras Públicas]. – S.l. : s. n., [1966?]

1 v. (pp. var.) : il., gráf

SGOP-1734



## 1911

### **Centro de Estudios y Experimentación de Obras Públicas. Laboratorio del Transporte y Mecánica del Suelo**

Curso de especialización en transportes y mecánica del suelo [Texto impreso]. Geología, geofísica, elasticidad / [Laboratorio del Transporte y Mecánica del Suelo. Centro de Estudios y Experimentación de Obras Públicas]. – S.l. : s. n., [1966?]

1 v. (pp. var.) : il., gráf

SGOP-1733

## 1912

### **Centro de Estudios y Experimentación de Obras Públicas. Laboratorio del Transporte y Mecánica del Suelo**

Curso de especialización en transportes y mecánica del suelo [Texto impreso]. Excavaciones, voladuras, cimentaciones de máquinas vibratorias, cimentaciones antisísmicas / [Laboratorio del Transporte y Mecánica del Suelo. Centro de Estudios y Experimentación de Obras Públicas]. – S.l. : s. n., [1966?]

1 v. (pp. var.) : il., gráf

SGOP-1732

## 1913

### **Cestelli Guidi, Carlo**

Meccánica dei terreni e stabilità delle fondazioni [Texto impreso] / Carlo Cestelli Guidi. – Milano : Ulrico Hoepli, 1942

XI, 339 p., 1 graf. pleg. : il. ; 25 cm.

Bibliografía

SGOP-499

## 1914

### **Chambre Syndicale de la Recherche et de la Production du Pétrole et du Gaz Naturel**

Consignes de sécurité Forage [Texto impreso] / Chambre Syndicale de la Recherche et de la Production du Pétrole et du Gaz Naturel, Comité des Techniciens, Commission de la Sécurité. – Paris : Technip, 1963

63 p. : 2 h. pleg. encartadas ; 26,5 cm

Referencias bibliográficas e índices

SGOP-1139

## 1915

### **Chambre Syndicale de la Recherche et de la Production du Pétrole et du Gaz Naturel**

Essai de normalisation des figures, signes conventionnels et abréviations pour logs et cartes [Texto impreso] : Documents types / Chambre Syndicale de la Recherche et de la Production du Pétrole et du Gaz Naturel, Comité des Techniciens, Sous Commission Subsurface. – 2ème ed. – Paris : Technip, 1964

46 p. + [1] h. de plan. pleg., 7 fichas encartadas ; 28 cm

SGOP-1151

## 1916

### **Chambre Syndicale de la Recherche et de la Production du Pétrole et du Gaz Naturel**

Interpretation rapide sur chantier des diagraphes différées en trou ouvert [Texto impreso] / Chambre syndicale de la recherche et de la production du pétrole et du gaz naturel, Comité des techniciens, Commission exploration, Sous-commission subsurface et synthèse géologique.

– Paris : Technip, 1975

XI-8 p. : il., gráf. + 1 funda con 30 transparencias ; 24 x 34 cm (texto apaisado)

Indices

ISBN 2-7198-0279-1

SGOP-1365

## 1917

### **Chambre Syndicale de la Recherche et de la Production du Pétrole et du Gaz Naturel**

Recommandations de securité [Texto impreso] : Production, Stockage, Exploitation du Pétrole et du Gaz Naturel / Chambre Syndicale de la Recherche et de la Production du Pétrole et du Gaz Naturel, Comité des Techniciens, Commision de la Sécurité. – Paris : Technip, 1969

106 p. : gráf. ; 26,5 cm

SGOP-1150

## 1918

### **Chambre Syndicale de la Recherche et de la Production du Pétrole et du Gaz Naturel**

Recommandations de securité [Texto impreso] : Travaux en mer = Safety recommendations. Marine operations / Chambre Syndicale de la Recherche et de la Production du Pétrole et du Gaz Naturel, Comité des Techniciens, Commision de la Sécurité. – Paris : Technip, 1971

191 p, [2] h. ; 27 cm

SGOP-1689

## 1919

### **Ciclo de Conferencias (3.º. 1966. Madrid)**

Tercer ciclo de conferencias desarrollado en el Instituto Nacional de Meteorología durante el año 1964 [Texto impreso]. – Madrid : Instituto Nacional de Meteorología, 1966

6 t. en 1 v. con lám. ; 24 cm. – (Publicaciones / Servicio Meteorológico Nacional. Serie A (Memorias) ; 43)

Precede al tít. : Ministerio del Aire, Subsecretaría de Aviación Civil

SGOP-273

## 1920

### **Circum-Pacific Council for Energy and Mineral Resources**

Circum-Pacific Map Project [Texto impreso] : 1982 Status Report / [An activity of the Circum-Pacific Council for Energy and Mineral Resources]. – Reston, Virginia : U.S. Geological Survey, 1983

pag. var. : fot. b. y n. ; map. – (Circum-Pacific Investigations. Project Report ; (IR) CP-10. Open-File Report 83-64)

Tit. tomado de la cub.

Bibliografía : p. 57-60

SGOP-1180

## 1921

### **Coles, R.L.**

Annual report for magnetic observatories and repeat stations-1985 [Texto impreso] = Rapport annuel des observatoires magnétiques et des stations de répétition-1985 / R. L. Coles, G. Jansen van Beek, L. R. Newitt. – Ottawa, Canada : Geological Survey of Canada, 1987  
28 p. : gráf., tab. – (Paper / Geological Survey of Canada ; 86-25. Geomagnetic series, 31)  
Incluye referencias bibliográficas  
ISBN 0-660-53806-7  
SGOP-1264

## 1922

### **Colling, G**

Calcul pratique de rideaux de palplanches [texto impreso] / [G. Colling]. – Luxembourg : Acières Réunies de Burbach-Eich-Dudelange, 1962  
96 p. : gráf.  
En la cub : ARBED, Acières Réunies de Burbach-Eich-Dudelange  
SGOP-1119

## 1923

### **Colloques internationaux du Centre national de la recherche scientifique (111.º. 1961. Marsella)**

La propagation des ébranlements dans les milieux hétérogènes [Texto impreso] : Marseille, 11-16 Septembre 1961 / Colloques internationaux du Centre national de la recherche scientifique. – Paris : Centre national de la recherche scientifique, 1962  
264 p., [6] h. de lám. : il. ; 25 cm. – (Colloques internationaux du Centre national de la recherche scientifique ; 111)  
Bibliografía  
SGOP-826

## 1924

### **Comité Conjunto del Concreto Armado (Venezuela). Comisión de aceros**

Ensayos de laboratorio y especificaciones [Texto impreso] / Comité Conjunto del Concreto Armado, Comisión de aceros. – Caracas : Comité Conjunto del Concreto Armado, Comisión de aceros, 1965  
151 p. : il. ; 23 cm. – (Publicación ; 3)  
SGOP-619

## 1925

### **Comité Conjunto del Concreto Armado (Venezuela). Comisión de Agregados, Cementos y Concreto**

Ensayos de laboratorio y especificaciones [Texto impreso] / Comité Conjunto del Concreto Armado, Comisión de Agregados, Cementos y Concreto. – Caracas : Comité Conjunto del Concreto Armado, Comisión de Agregados, Cementos y Concreto, 1965  
144 p. : il., tablas ; 23 cm. – (Publicación ; 2)  
SGOP-940

## 1926

### **Conferencia Internacional de Mecánica del Suelo y Cimentaciones (1961. París)**

Contribuciones a la 5.<sup>a</sup> Conferencia Internacional de Mecánica del Suelo y Cimentaciones [Texto impreso] : (París, julio 1961). – Madrid : Laboratorio del Transporte y Mecánica del Suelo, Centro de Estudios y Experimentación de Obras Públicas, 1962

52 p., 2 h. pleg. : il., lám., gráf. ; 27 cm. – (Publicación / Laboratorio del Transporte y Mecánica del Suelo ; 12)

«Contribuciones presentadas por la Sección Mecánica del Suelo»

Índice

Bibliografía

D.L. M. 16387-1962

SGOP-1468

## 1927

### **Congrès international de forages (1.º. 1925. Bucarest)**

Congrès international de forages [Texto impreso] : première session, 27-30 septembre 1925, Bucaresti. – [Bucaresti] : Soces & Co., Societé Anonyme, 1928

CXLVII, 239, 16 p. : il., maps. n.º y color ; 31 cm.

Bibliografía

SGOP-871

## 1928

### **Congrès international de forages (2.º. 1929. París)**

Congrès international de forages [Texto impreso] : deuxième session : Paris, 16-23 Septembre 1929. – Saint-Étienne : Societé Anonyme de l'Imprimerie Théolier, 1930

v. : il., maps. n.º y color ; 29 cm.

Bibliografía : p. [213]-216

SGOP-220

## 1929

### **Congreso internacional de geología del ingeniero (3.º. 1978. Madrid)**

III Congreso internacional [Texto impreso] : Asociación Española de Geología Aplicada a la Ingeniería. Madrid, España, 4 a 8 de Septiembre, 1978 = III Congrès international : Association International de Geologie de l'Ingenieur (AIGI). Madrid, Espagne, 4-8 Septembre 1978 = III International Congress : International Association of Engineering Geology (IAEG). Madrid, Spain, 4-8 September 1978 / [Comité organizador]. – Madrid : Asociacion Española de Geología Aplicada a la Ingeniería, 1978

377 p. : il., gráf., tab

Incluye referencias bibliográficas

D.L. M. 19396-1978

ISBN 84-400-4997-8 (volumen I)

SGOP-1536

## 1930

### **Congreso Nacional de Ingeniería (1.º. 1919. Madrid)**

Primer Congreso Nacional de Ingeniería [Texto impreso] : celebrado en Madrid durante los días 16 al 25 de noviembre de 1919 : trabajos del Congreso / Instituto de Ingenieros Civiles de España. – [Madrid] : [s.n.], 1920 (Sucesores de Rivadeneyra)

v. ; 26 cm.

SGOP-218

## 1931

### **Consejo Superior de Investigaciones Científicas. Instituto de Hidrología**

Signos convencionales del karst [Texto impreso] / Instituto de Hidrología. – S.l. : s. n., [19??]  
[5] h. : il

Tít. tomado de la cub.

SGOP-1460

## 1932

### **Correia, J. Guimaraes**

Problemas de excitação e medida nos métodos vibratórios de prospecção [texto impreso] / J. Guimaraes Correia. – Lisboa : [Laboratorio Nacional da Engenharia Civil], 1967

6 p. : il., gráf. – (Memória / Laboratório Nacional de Engenharia Civil ; 297)

SGOP-2020

## 1933

### **Correia Neves, J.M.**

Pegmatitos com berilo, columbite-tantalite e fosfatos da Bendada (Sabugal, Guarda) [Texto impreso] / J.M. Correia Neves. – Coimbra : Coimbra Editora, 1960

169 p. + 1 map. pleg

En la port. : Trabalho do Centro de Estudos de Mineralogia e Geologia de Coimbra, da Comisao de Estudos da Energia Nuclear

Bibliografía : p. [163]-169

SGOP-1540

## 1934

### **Corteville, Jacques**

Étude métallographique des carbures de tungstène frittés et de leur comportement plastique [Texto impreso] / par Jacques Corteville. – [Paris] : [s. n.], [1965]

73 p., [38] h. de lám. ; 30 cm.

En la port : n.º ordre 963

Tesis Université Paris, 1965

Thèses présentées à la Faculté des Sciences de l'Université de Paris pour obtenir le titre de docteur-ingenieur, 1965

Bibliografía : p. [69]-[73]

SGOP-975

## 1935

### **Costa, F. Vasco**

The Probabilistic approach in the design of maritime structures [texto impreso] / F. Vasco Costa, J. Reis de Carvalho, M. Fernandes Matias. – Lisboa : [Laboratorio Nacional da Engenharia Civil], 1970

12 p. : il., gráf., tab. – (Memória / Laboratório Nacional de Engenharia Civil ; 369)

Bibliografía : p. [32]

SGOP-1896

## 1936

### **Cuena Bartolomé, José**

Programas de cálculo electrónico de volúmenes de embalse por el método probabilístico [Texto impreso] / por J. Cuena Bartolomé. – Madrid : Centro de Estudios y Experimentación de Obras Públicas, Gabinete de Cálculo, 1966

34 p. : il. ; 24 cm.

Precede al título : Centro de Estudios y Experimentación de Obras Públicas, Gabinete de Cálculo

D.L. M. 7448-1967

SGOP-947

## 1937

### **Custodio Gimena, Emilio**

Memoria sobre las actividades en Argentina con motivo del Curso Internacional de Hidrología con énfasis en las aguas subterráneas [Texto impreso] : noviembre de 1981 / preparada por Emilio Custodio. – [s. l.] : [s. n.], [1981]

1 v. (pp. var) : tablas (mecanografiado)

Incluye referencias bibliográficas

SGOP-1703

## 1938

### **Custodio Gimena, Emilio**

Reunión del Consejo de la Asociación Internacional de Hidrogeólogos [Texto impreso] : Nota / preparada por E. Custodio, miembro del consejo. – [s.l.] : [s. n.], [1982]

1 v. (pp. var) : gráf., map. (mecanografiado)

Datos tomados de la cub.

Documento no publicado

Índice

Incluye referencias bibliográficas

SGOP-1697

## 1939

### **Czernin, Wolfgang**

La química del cemento [Texto impreso] / Wolfgang Zcernin ; traducido por.. Federico Barona de la O. – Barcelona : Palestra, 1963

167 p. : lám., gráf., tablas ; 25 cm.

D.L. M. 28931-1962

SGOP-754

## 1940

### **Dadone, R.**

Notions de diagraphies [Texto impreso] / par R.Dadone et R. Desbrandes. – Paris : Éditions Technip, 1968  
55 p. : il. ; 24 cm. – (Publications de l'Institut français du pétrole)  
En la cub. : Cours de l'École nationale supérieure du pétrole et des moteurs  
Precede al tít. : République française, Ministère de l'Industrie, Direction des carburants ; Institut français du pétrole ; École nationale supérieure du pétrole et des moteurs á combustion interne  
SGOP-945

## 1941

### **De Jong, J. D.**

Sedimentological and geomorphological investigation of the Ría de Arosa (Galicia, NW Spain) [Texto impreso] / [under the direction of J. D. de Jong and A. J. Pannekoek]. – Leiden : Geologisch en Mineralogisch Instituut der Rijksuniversiteit, 1966-1970  
194 p. : gráf., map., tab., planos + [17] hojas de tab., algunas pleg., [5] h. de map  
Monográfico de la revista Leidse Geologische Mededelingen, Deel 37, 1966-1970  
SGOP-1560

## 1942

### **Disney, Charles P.**

Nuevos métodos constructivos para pilas de puente [Texto impreso] = New Methods of Design and Construction for Bridge Substructures. – [s. l.] : [s. n.], [1946?]  
3 h. : il ; 27 cm  
Artículo suministrado por Prepakt Concrete Co., a través de Prepakt Iberia, concesionario en España de los procedimientos Prepakt.  
Resumen de un informe presentado en la Convención de la Canadian Good Roads Association de Victoria, Canadá.  
SGOP-1491

## 1943

### **Drogue, C**

Hydrogeologie des roches calcaires fracturees [Texto impreso] : Visite de sites temoins et experimentaux = Hydrogeology of fractured limestones : Visit of natural and tested systems / Prof C. Drogue, Laboratoire D' Hydrologie. – [s. l.] : [s. n.], [1974]  
1 v. (pp. var) : gráf., map. (mecnografiado)  
Datos tomados de la cub.  
Precede al tit. Excursion du 19 septembre 1974 (Garrigues Montpelliéraines)  
Incluye referencias bibliográficas  
SGOP-1698

## 1944

### **Drogue, C**

Reconnaisances géologiques et hydrogéologiques pour la construction de barrages en terrains calcaires [Texto impreso] : exemple des barrages écrêteurs de crues du Haut-Vidourle (Gard, France) / Drogue, C., Puech, J.-P. – S.l. : s. n., [1976?]  
22 p. : il., gráf., map., tab  
Separata de : Terres et Eaux, XXIII (65), pp. 10-21  
Bibliografía : p. 21  
SGOP-2136

## 1945

### **Elices Calafat, Manuel**

Propagación de señales en medios dispersivos y absorbentes [Texto impreso] / Manuel Elices Calafat. – Madrid : Laboratorio Central de Ensayo de Materiales de Construcción, D. L. 1968

196 p. : gráf., tablas. – (Laboratorio Central de Ensayo de Materiales de Construcción ; 196)  
Bibliografía : p. 187-196  
SGOP-1695

## 1946

### **Escario Ubarri, Ventura**

Cálculo de la estabilidad de cimentaciones con disipación parcial de presiones intersticiales : with english summary. – Madrid : Laboratorio del Transporte y Mecánica del Suelo, Centro de Estudios y Experimentación de Obras Públicas, 1960

8 p., 1 h. pleg : gráf., tab. ; 27 cm. – (Publicación / Laboratorio del Transporte y Mecánica del Suelo ; 9)

Bibliografía  
SGOP-1465

## 1947

### **Escario Ubarri, Ventura**

Método rápido para la determinación del grado de compactación de obras de tierra : with english summary = avec résumé en français. – Madrid : Laboratorio del Transporte y Mecánica del Suelo, Centro de Estudios y Experimentación de Obras Públicas, 1959

5 p. : il., gráf., tab. ; 27 cm. – (Publicación / Laboratorio del Transporte y Mecánica del Suelo ; 8)

SGOP-1464

## 1948

### **Escario Ubarri, Ventura**

Plas de cimentación profunda, sujetas en cabeza por un estrato resistente. – Madrid : Laboratorio del Transporte y Mecánica del Suelo, Centro de Estudios y Experimentación de Obras Públicas, 1965

7 p. : gráf. ; 24 cm. – (Publicación / Laboratorio del Transporte y Mecánica del Suelo ; 17)  
Memoria presentada a la Conferencia de Cimentaciones Profundas (Mexico, diciembre 1964)  
D.L. M. 2907-1965  
SGOP-1472

## 1949

### **España. Ministerio de Obras Públicas y Urbanismo. Dirección General de Servicios**

Apuntes didácticos del curso «Sondeos y Prospecciones» [Texto impreso] / Subsecretaria, Dirección General de Servicios. – Madrid? : MOPU, [1990?]

1 v. (pp. var.) : il., gráf  
Incluye referencias bibliográficas  
SGOP-1535



## 1950

### **Esteves, J. Moura**

Control of vibrations caused by blasting [texto impreso] / J. Moura Esteves. – Lisboa : [Laboratorio Nacional da Engenharia Civil], 1978

11 p. : il., gráf. – (Memória / Laboratório Nacional de Engenharia Civil ; 498)

Bibliografía : p. 11

SGOP-1904

## 1951

### **Esteves, J. Moura**

Nota sobre a influencia nas construções das vibrações dos terrenos provocadas por explosões [texto impreso] / Joaquim Moura Esteves. – Lisboa : [Laboratorio Nacional da Engenharia Civil], 1970

7 p. : gráf. – (Memória / Laboratório Nacional de Engenharia Civil ; 348)

Bibliografía : p. 7

SGOP-2021

## 1952

### **Esteves, J. Moura**

Prospecção geoelectrica para pesquisa de águas no sul de Angola [texto impreso] : alguns casos típicos / J. Moura Esteves. – Lisboa : [Laboratorio Nacional da Engenharia Civil], 1968

4 p. : il., gráf., map. – (Memória / Laboratório Nacional de Engenharia Civil ; 313)

Bibliografía : p. 11

SGOP-2011

## 1953

### **Esteves, V. Penalva**

Ajustamento a solos portugueses de um método rápido para a determinação do limite de liquidez [texto impreso] / V. Penalva Esteves. – Lisboa : [Laboratorio Nacional da Engenharia Civil], 1961

9 p. : il. gráf. – (Memória / Laboratório Nacional de Engenharia Civil ; 158)

SGOP-2003

## 1954

### **Esteves, V. Penalva**

Barragens de terra [texto impreso] : Influencia do teor de humidade de colocação na resistência ao corte / V. Penalva Esteves. – Lisboa : [Laboratorio Nacional da Engenharia Civil], 1961

13 p. : gráf. – (Memória / Laboratório Nacional de Engenharia Civil ; 156)

SGOP-2002

## 1955

### **Esteves, V. Penalva**

Nota sobre métodos de verificação da estabilidade de barragens de terra [texto impreso] / V. Penalva Esteves. – Lisboa : [Laboratorio Nacional da Engenharia Civil], 1961

13 p. : il. gráf. – (Memória / Laboratório Nacional de Engenharia Civil ; 170)

Bibliografía : p. 13

SGOP-2004

## 1956

### **Faro, M. J. de Abreu**

Bases teóricas para a determinacao experimental do espectro de potência [texto impreso] / M. J. de Abreu Faro. – Lisboa : [Laboratorio Nacional da Engenharia Civil], 1961  
10 p. – (Memória / Laboratório Nacional de Engenharia Civil ; 171)  
SGOP-2001

## 1957

### **Faro, M. J. de Abreu**

Determinação do espectro de potencia e da função de autocorrelação a partir de «series no tempo» [Texto impreso]. – Lisboa : Laboratório Nacional de Engenharia Civil, 1960  
27 p. : gráf., tablas ; 32 cm. – (Memória / Laboratório Nacional de Engenharia Civil ; 152)  
Resúmenes en inglés y francés  
Bibliografía  
SGOP-2118

## 1958

### **Fernandes, Afonso**

Normalização [texto impreso] : uma panorâmica geral / Afonso Fernandes. – Lisboa : [Laboratorio Nacional da Engenharia Civil], 1981  
14 p. ; 25 cm. – (Memória / Laboratório Nacional de Engenharia Civil ; 552)  
Bibliografía  
SGOP-2107

## 1959

### **Fernandes, Afonso Rodrigues Jorge**

Problemas da industria do barro vermelho [texto impreso] / Afonso Rodrigues Jorge Fernandes [sic]. – Lisboa : [Ministerio das Obras Públicas. Laboratorio Nacional da Engenharia Civil], 1956  
33 p. : il., gráf. ; 28 cm. – (Memória / Laboratório Nacional de Engenharia Civil ; 96)  
SGOP-1848

## 1960

### **Fernandes, Afonso Rodrigues Jorge**

Sobre a utilização de tubos de polietileno flexível em canalizações de água [texto impreso] / Afonso Jorge Fernandes. – Lisboa : [Laboratorio Nacional da Engenharia Civil], 1958  
5 p. : gráf. – (Memória / Laboratório Nacional de Engenharia Civil ; 138)  
Bibliografía : p. 4-5  
SGOP-1989

## 1961

### **Fernández Casado, Carlos**

Cálculo de estructuras reticulares [Texto impreso] / por Carlos Fernandez Casado y Jose Luis Fernandez Casado. – Madrid : Dossat, 1946  
457p., 1 h. pleg : il. ; 24 cm.  
SGOP-544

## 1962

### **Fernández Casado, José Luis**

Conductos, sondeos, inyecciones en terrenos y presas [Texto impreso] / por José Luis Fernández Casado. – Madrid : [s.n.], [ca. 1958]

28 p., [1] h. de lám. : il. ; 24 cm.

Separata de : Boletín de la Jefatura de Sondeos, Cimentaciones e Informes Geológicos, n.º 5  
SGOP-321

## 1963

### **Fernández Casado, José Luis**

Ortopedia, sondeos, inyecciones [Texto impreso] / por José Luis Fernández Casado. – Madrid : [s.n.], 1959

8 p. ; 24 cm.

Separata de : Boletín de la Jefatura de Sondeos, Cimentaciones e Informes Geológicos, n.º 5  
SGOP-320

## 1964

### **Ferreira, H. Novais**

A Variação de baridade nos solos [Texto impreso] / H. Novais Ferreira. – Lisboa : Laboratório Nacional de Engenharia Civil, 1962

271 p. : il. ; 25 cm. – (Memória / Laboratório Nacional de Engenharia Civil ; 173)  
SGOP-1917

## 1965

### **Ferreira, J. Faria**

The Regulation of Mondego River [texto impreso] : study of sediment discharge in prototype and description of the help given by a mathematical and a physical model in the solution of the problem / J. Faria Ferreira, L. Veiga da Cunha. – Lisboa : [Laboratorio Nacional da Engenharia Civil], 1970

31 p. : il., gráf., tab. – (Memória / Laboratório Nacional de Engenharia Civil ; 359)

Bibliografía : p. [32]

SGOP-1897

## 1966

### **Ferroux, Georges (1884-1975)**

Les moteurs a courant continu [Texto impreso] / par G. Ferroux. – Paris : Albin Michel (Imp. Paul Dupont), 1930

1 vol. (247 p. : gráf. ; 26 cm. – (Bibliothèque de l'Ingenieur Electricien-Mécanicien)

SGOP-2160

## 1967

### **Florentino, Carlos A.**

Tests for stress measurements from outer faces of a buttress dam [texto impreso] / Carlos A. Florentino, Manuel Barroso, A. V. Alves. – Lisboa : [Laboratorio Nacional da Engenharia Civil], 1981

20 p. : gráf. – (Memória / Laboratório Nacional de Engenharia Civil ; 546)

Bibliografía : p. 20

SGOP-1933

## 1968

### Foddis, Giuseppe

Corso teorico pratico di telefonia [Texto impreso] / Foddis, G. – Milano : Hoepli, 1946  
LXIII, 872 p. : il. gráf., tablas ; 26 cm. – (Biblioteca Técnica)

Indices

SGOP-2152

## 1969

### Folque, José

Anotações sobre barragens de terra [texto impreso] / J. Folque. – Lisboa : [Laboratorio Nacional da Engenharia Civil], 1968

36 p. : gráf. – (Memória / Laboratório Nacional de Engenharia Civil ; 312)

SGOP-2010

## 1970

### Folque, José

Capacidade de carga dos solos [texto impreso]. – Lisboa : [Ministerio das Obras Públicas. Laboratorio Nacional da Engenharia Civil], 1955

24 p. : gráf. ; 23 cm. – (Publicação/ Laboratorio Nacional de Engenharia Civil ; 75)

Datos tomados de la cub.

SGOP-2074

## 1971

### Folque, José

Características geotécnicas de aluvioes determinadas «in situ» [Texto impreso] / J. B. Folque, E. Dias. – Lisboa : Laboratório Nacional de Engenharia Civil, 1960

10 p. : il., gráf. ; 28 cm. – (Memória / Laboratório Nacional de Engenharia Civil ; 146)

Resúmenes en inglés y francés

Bibliografía

SGOP-2123

## 1972

### Folque, José

Dynamic triaxial tests of compacted unsaturated soils [texto impreso] / J. Folque. – Lisboa : [Laboratório Nacional da Engenharia Civil], 1966

10 p. : il., gráf. – (Memória / Laboratório Nacional de Engenharia Civil ; 283)

Bibliografía : p. 10

SGOP-1931

## 1973

### Folque, José

Essai de chargement horizontal de pieux très longs [texto impreso] / J. Folque, G. de Castro. – Lisboa : [Laboratório Nacional da Engenharia Civil], 1962

3 p. : gráf. – (Technical Paper / Laboratório Nacional de Engenharia Civil ; 193)

Bibliografía : p. 4

SGOP-2114

## 1974

### Folque, José

Influence of the mean stress on the strength characteristics evaluated by one-specimen tests [texto impreso] / J. Folque, F. J. Cabral Pinto. – Lisboa : [Laboratório Nacional da Engenharia Civil], 1970

4 p. : gráf. – (Memória / Laboratório Nacional de Engenharia Civil ; 356)

Bibliografía : p. 4

SGOP-2014

## 1975

### Folque, José

Maciços terrosos e sua estabilidade [texto impreso]. – Lisboa : [Ministerio das Obras Públicas. Laboratorio Nacional da Engenharia Civil], 1955

38 p. : gráf. ; 23 cm. – (Publicação/ Laboratorio Nacional de Engenharia Civil ; 74)

Datos tomados de la cub.

SGOP-2075

## 1976

### Folque, José

Nota sobre o adensamento de terrenos nao saturados [Texto impreso] / J. B. Folque. – Lisboa : Laboratório Nacional de Engenharia Civil, 1960

9 p. : gráf. ; 28 cm. – (Memória / Laboratório Nacional de Engenharia Civil ; 148)

Resúmenes en inglés y francés

Bibliografía

SGOP-2121

## 1977

### Folque, José

Rheological properties of compacted unsaturated soils [texto impreso] / J. Folque. – Lisboa : [Laboratório Nacional da Engenharia Civil], 1962

4 p. : gráf., tab. – (Technical Paper / Laboratório Nacional de Engenharia Civil ; 195)

Bibliografía : p. 4

SGOP-2116

## 1978

### Folque, José B.

Reologia de solos não saturados [Texto impreso] / José B. Folque. – Lisboa : Laboratório Nacional de Engenharia Civil, 1961

206 p., [3] h. de lám., [2] h. : il., gráf. ; 25 cm. – (Memória / Laboratório Nacional de Engenharia Civil ; 176)

Bibliografía

SGOP-1998

## 1979

### **Forkasiewicz, J.**

Evaluation des débits soustraits a un riviére par un pompage dans un puits riverain [texto impreso] / J. Forkasiewicz et P. Peaudecerf. – Orleans, Francia : Bureau de Recherches Geologiques et Minieres, 1976

45 p. : graf + [26] h. de graf., [1] h. de gráf. pleg.

Bibliografía : p. 45

SGOP-1168

## 1980

### **Fort López-Tello, Luis**

Cálculo de cimentaciones con la consideración de los fenómenos viscoelastoplásticos en el terreno y en la estructura de la cimentación [Texto impreso] / Luis Fort López-Tello ; [director José A. Jiménez Salas]. – Madrid : s. n., D.L. 1975

1 v. (pag. var.) : gráf., tab

Incluye una versión abreviada en inglés, p. I-XXI

Colección de tesis doctorales galardonadas por la Fundación «José Entrecanales Ybarra»

Tesis defendida en la Escuela de Ingenieros de Caminos, Canales y Puertos

Bibliografía : p. 135-141

D.L. M. 23805-1975

ISBN 84-600-6629-0

SGOP-1550

## 1981

### **Francklin, J. A.**

Suggested methods for determing water content, porosity, density, absortion and related properties and swelling and slake-durability index properties [Texto impreso] : Final draft, November 1972 / prepared by J.A. Franklin for the Commision on Standarization of Laboratory and Field Tests, International Society for Rock Mechanics. – [s. l.] : International Society for Rock Mechanics, 1972

36 p. : gráf. ; 30 cm. – (Document/ Committee on Laborarory Tests ; 2)

Tit. tomado de la cub.

SGOP-1357

## 1982

### **Frick, Paul**

Tracé et terrassements [Texto impreso]. – Paris : Vve. Ch. Dunod, 1903

viii, 669 p. : il. ; 19 cm. – (Bibliothèque du conducteur de travaux publics.)

Incluye anexos, apéndices e índices

SGOP-350

## 1983

### **Gaibar-Puertas, Constantino**

Investigación sistemática de las corrientes oceánicas superficiales en el litoral mediterráneo español. Resultados suministrados por la primera serie de lanzamientos flotadores. – [Madrid] : [s. n.], 1966-

1 v. (pp. var)

Recopilación de sucesivas puestas al día por el autor hasta 1968

En : Revista de Ciencia Aplicada, n.º 109, marzo-abril 1966

SGOP-1122

## 1984

### **García Nájera, José María**

Teoría matemática de la corrección de torrentes [Texto impreso] / por Jose M. García Nájera. – Madrid : Instituto Forestal de Investigaciones y Experiencias, 1941  
41 p. : il. ; 25 cm. – (Boletines (Instituto Forestal de Investigaciones y Experiencias)) ; XII-20)  
SGOP-419

## 1985

### **Gibbs, Harold J.**

Estimation foundation settlement by one-dimensional consolidation tests [Texto impreso].  
– Denver, Colorado : U.S. Bureau of Reclamation, 1953  
II, 24 p. : gráf., map. ; página 20 pleg. ; 27 cm. – (Engineering monographs ; 13)  
SGOP-1834

## 1986

### **Gibert, A.**

Mise en ouvre de quelques applications des radiations au Laboratório Nacional de Engenharia Civil de Lisboa [texto impreso] / A. Gibert, de la Section Thermique et Accoustique du Bâtiment. – Lisboa : Laboratório Nacional de Engenharia Civil, 1956  
5 p. : gráf. ; 28 cm. – (Memória / Laboratório Nacional de Engenharia Civil)  
SGOP-1850

## 1987

### **Gibert, A.**

Tracing undersea sand movement with radioactive silver [Texto impreso] / A. Gibert.. [et al.]. – Lisboa : [Laboratório Nacional de Engenharia Civil], 1960  
p. 355-359. – (Technical Paper / Laboratório Nacional de Engenharia Civil ; 150)  
Reprint from 2nd UN Geneva Conference, Printed by Pergamon Press, London.  
SGOP-2052

## 1988

### **Gibert, Armando**

Observation des mouvements du sable sous l'eau au moyen de l' argent 110 [Texto impreso]. – Lisboa : Laboratório Nacional de Engenharia Civil, 1960  
20 p. : il., graf. ; 20 cm. – (Memória / Laboratório Nacional de Engenharia Civil ; 143)  
Resúmenes en portugués, inglés y francés  
Bibliografía  
SGOP-2098

## 1989

### **Gibert, Armando**

Utilização dos radioisótopos en engenharia civil [Texto impreso]. – Lisboa : Laboratório Nacional de Engenharia Civil, 1960  
7 p. : il., graf. ; 24 cm. – (Memória / Laboratório Nacional de Engenharia Civil ; 144)  
Resúmenes en inglés y francés  
Bibliografía  
SGOP-2097

## 1990

### **Glazov, N. V.**

New instruments and methods of engineering geology [Texto impreso] / [by] N.V. Glazov and A.N. Glazov. Translated from Russian, by J. Paul Fitzsimmons. – New York : Consultants Bureau, 1959

91 p. : il. ; 24 cm.

Bibliografía : p. 88-91

SGOP-649

## 1991

### **Glover, R.E.**

Ground-water movement [Texto impreso]. – 2nd. printing. – Washington, D.C. : U.S. Department of the Interior, 1966

V, 76 p. : gráf., tablas ; 26 cm. – (Engineering monographs ; 31)

Indíces

SGOP-2234

## 1992

### **Gomes, Ruy José**

Apreciação crítica de edificios [Texto impreso] : o bloco das águas livres. – Lisboa : Laboratório Nacional de Engenharia Civil, 1960

8 p. : il. ; 32 cm. – (Memória / Laboratório Nacional de Engenharia Civil ; 153)

Resúmenes en inglés y francés

Bibliografía

SGOP-2125

## 1993

### **Gómez Laá, Guillermo**

Memoria acerca del Segundo Congreso Internacional de Geología del Ingeniero, celebrado en Sao Paulo (Brasil) durante el mes de agosto de 1974, y acerca del Sexto Congreso Internacional de «FEANI» (Federación Europea de Asociaciones Nacionales de Ingenieros), celebrado en Barcelona en el mes de octubre de 1974 [Texto impreso] / Guillermo Gómez Laá. – S.l. : s. n., 1975

169 h.

SGOP-1175

## 1994

### **Gómez Massó, Alberto José**

Soil structure interaction in an arbitrary seismic environment [Texto impreso] / Alberto José Gómez Massó. – Austin, Texas : s. n., 1978

293 p. : gráf., tab

Dissertation presented to the Faculty of the Graduate School of The University of Texas at Austin in partial fulfillment of the requirements for the degree of Doctor of Philosophy [sic]

Bibliografía : p. 288-293

SGOP-1486



## 1995

### **González Pérez, Rafael Diego**

Estudio y aplicación de los registros de sondeos a los problemas hidrogeológicos del terciario de Madrid [Texto impreso] / Rafael Diego González Pérez. – Madrid : s. n., 1977  
1 v. (pp. var.) : gráf., planos, map + 2 hojas de sondeos pleg. y 3 h. de planos pleg.  
Tesis de licenciatura para la obtención del grado de Licenciado en Ciencias Geológicas.  
Dirigida por M.R. Llamas Madurga. Octubre de 1977  
Incluye referencias bibliográficas  
SGOP-1487

## 1996

### **Grasty, R. L.**

Background measurements in gamma-ray surveys [Texto impreso] / R. L. Grasty, P. G. Wilkes, R. Kooyman. – Ottawa, Canada : Energy, Mines and Resources Canada, 1988  
31 p. : gráf. – (Paper / Geological Survey of Canada ; 88-11)  
Resumen en inglés y francés  
Bibliografía : p. 31  
ISBN 0-660-12870-5  
SGOP-1255

## 1997

### **Guerreiro, M. Q.**

A Determinação do coeficiente de poisson do betao das nossas barragens a partir das extensoes medidas «in situ» [texto impreso] / M. Q. Guerreiro. – Lisboa : [Laboratorio Nacional da Engenharia Civil], 1958  
15 p. : gráf., tab. – (Memória / Laboratório Nacional de Engenharia Civil ; 155)  
Bibliografía : p. 20  
SGOP-2034

## 1998

### **Gumenskii, Boris Mikhailovich**

Soil drilling by vibration [Texto impreso] / Boris Mikhailovich Gumenskii and N. S. Komarov, authorized translation from the Russian. – New York : Consultants Bureau, 1961  
80 p. : il., graf. ; 27 cm.  
Bibliografía : p. 76-80  
SGOP-1214

## 1999

### **Haefeli, R.**

La Compressibilité des sols [Texto impreso] / R. Haefeli. – Lisbonne : Laboratório de Engenharia Civil, 1951  
13 p. : il., lám. ; 25 cm. – (Publication / Laboratório Nacional de Engenharia Civil ; 16)  
Datos de publicación tomados de la cub.  
SGOP-713

## 2000

### **Haefeli, R.**

Developpement et problèmes de la mécanique du sol [Texto impreso] / R. Haefeli. –  
Lisbonne : Laboratório de Engenharia Civil, 1951  
21 p. : il., lám. ; 25 cm. – (Publication / Laboratório Nacional de Engenharia Civil ; 14)  
Datos de publicación tomados de la cub.  
SGOP-714

## 2001

### **Haefeli, R.**

Notes sur la résistance au cisaillement des sols argileux [Texto impreso] / R. Haefeli. –  
Lisbonne : Laboratório de Engenharia Civil, 1951  
14 p. : il., lám. ; 25 cm. – (Publication / Laboratório Nacional de Engenharia Civil ; 17)  
Datos de publicación tomados de la cub.  
SGOP-712

## 2002

### **Henriques, António Gonçalves**

Mathematical modelling of unsteady flow in alluvial channels [texto impreso] / António  
Gonçalves Henriques. – Lisboa : [Laboratorio Nacional da Engenharia Civil], 1980  
10 p. – (Memória / Laboratório Nacional de Engenharia Civil ; 528)  
SGOP-1868

## 2003

### **Henriques, António Gonçalves**

Modeling flood frequency relationships using Lambda distributions [texto impreso] /  
António Gonçalves Henriques. – Lisboa : [Laboratorio Nacional da Engenharia Civil], 1981  
121 p. : gráf., tab. – (Memória / Laboratório Nacional de Engenharia Civil ; 549)  
Bibliografía : p. 115-121  
SGOP-1921

## 2004

### **Henriques, António Gonçalves**

Testes de adaptabilidade de modelos de distribuição de extremos com parâmetros  
estimados a partir da amostra [texto impreso] : Aplicação à previsão de caudais de cheia /  
António Gonçalves Henriques. – Lisboa : [Laboratorio Nacional da Engenharia Civil], 1982  
14 p. : gráf., tab. – (Memória / Laboratório Nacional de Engenharia Civil ; 578)  
Bibliografía : p. 11  
SGOP-1945

## 2005

### **Henriques, José Duarte**

Salt water desalination by reverse osmosis [texto impreso] / José Duarte Henriques. –  
Lisboa : [Laboratorio Nacional da Engenharia Civil], 1982  
71 p. : il., gráf., tab. – (Memória / Laboratório Nacional de Engenharia Civil ; 568)  
Bibliografía : p. 64-66  
SGOP-1944

## 2006

### Hilf, Jack W.

A Rapid method of construction control for embankments of cohesive soil [Texto impreso]. – 3rd. printing. – Washington, D.C. : U.S. Department of the Interior, 1966  
viii, 29 p. : il. ; gráf. ; ; 26 cm. + [3] h. pleg. – (Engineering monographs ; 26)  
« An amplification of a paper presented at the Conference on Soils for Engineering Purposes.. held at Mexico City, Mexico, December 9-14, 1957.. Subsequently published by the ASTM as Special technical publication, STP n.º 232»  
SGOP-1153

## 2007

### Holtz, Wesley G.

Soil as an engineering material [Texto impreso] / Wesley G. Holtz, United States Department of the Interior. – Washington : United States Government Printing Office, 1969  
VI, 45 p. : il. b y n ; gráf. ; 26 cm. – (Water resources technical publication. Report ; 17)  
Bibliografía : p. 41-44  
SGOP-1355

## 2008

### Hubert, Rüsçh

Consideraciones sobre el problema de la seguridad en la estructuras de hormigón pretensado [Texto impreso] / por Hubert Rüsçh. – Madrid : Instituto Técnico de la Construcción y del Cemento, Patronato «Juan de la Cierva de Investigación Técnica, [ca. 1954]  
20 p. : il. ; 24 cm. – (Monografías del Instituto Técnico de la Construcción y del Cemento ; 145)  
SGOP-326

## 2009

### Hvorslev, Mikael Juul (1895-1989)

Foundation exploration a review of methods and requirements [Texto impreso] / by M. Juul Hvorslev, Department of the Army Corps of Engineers, Mississippi River Commission. – Vicksburg, Mississippi : Waterways Experiment Station, [1948?]  
6 p. [10] h : il., gráf. ; 27 cm  
En la port : Second International Conference on Soil Mechanics and Foundation Engineering  
SGOP-1699

## 2010

### Hvorslev, Mikael Juul (1895-1989)

Pocket-size piston samplers and compression test apparatus [Texto impreso] / by M. Juul Hvorslev, Department of the Army Corps of Engineers, Mississippi River Commission. – Vicksburg, Mississippi : Waterways Experiment Station, [1948]  
6, [3] p. : il., gráf. ; 27 cm  
En la port : Second International Conference on Soil Mechanics and Foundation Engineering  
SGOP-1701

## 2011

### **Hvorslev, Mikael Juul (1895-1989)**

Subsurface exploration and sampling of soils for civil engineering purposes [Texto impreso] : report on a research project of the Committee on Sampling and Testing, Soil Mechanics and Foundations Division, of the American Society of Civil Engineers / report prepared by M. Juul Hvorslev ; sponsored by the Engineering Foundation, the Graduate School of Engineering, Harvard University, the Waterways Experiment Station, Corps of Engineers, U.S. Army. – [New York?] : Engineering Foundation, 1965

xi, 521 p. : il., gráf. ; 27 cm

Índice

Reprint of 1949 ed., (published by Waterways Experiment Station, Vicksburg, Mississippi) Sponsored by the Engineering Foundation 1962 and 1965

Bibliografía : p. 425-465

SGOP-1241

## 2012

### **INFLUENCIA de la oxidación y de las manchas de mortero sobre la adherencia de armaduras de hormigón / J. Calvera.. [et al.]. – Madrid : Intemac, 1979**

12 p. : il. col. gráf. ; 30 cm. – (Publicaciones/ INTEMAC ; 13)

Separata de la revista «Hormigón y Acero», n.ºs 130-131-132

D.L. M. 853-1958

SGOP-1327

## 2013

### **Instituto de Hidrología de España**

Recomendaciones generales para la preparación de mapas hidrogeológicos [Texto impreso] / [Grupo de trabajo de aguas subterráneas, Subgrupo de Cartografía Hidrogeológica]. – S.l. : Instituto de Hidrología, 1974

15 p

SGOP-1381

## 2014

### **International school of Physics «Enrico Fermi» (50. 1970. Varenna, Italia)**

Mantle and core in planetary physics [Texto impreso] : proceedings of the International school of physics «Enrico Fermi», Course L, Varenna on Lake Como, Villa Monastero, 13th - 25th 1970 = Mantello e nucleo nella fisica planetaria : rendiconti della scuola internazionale di fisica «Enrico Fermi», L corso, Varenna sul Lago di Como, Villa Monastero, 13 - 25 luglio 1970 = / edited by J. Coulomb e M. Caputo. – New York ; London : Academic Press, 1971

p.xii, 277 : il. ; 25 cm.

Precede al título : Italian Physical Society = Società Italiana di Fisica

Bibliografía

SGOP-1055

## 2015

### **Johnson, Arnold Ivan (1919-2011)**

Specific Yield- Column drainage and centrifuge moisture content [Texto impreso] : hydrologic properties of earth materials / A. I. Johnson, R. C. Prill and D.A. Morris. – Washington, D.C. : United States Government Printing Office, 1963  
v, 60 p. ; 23 cm. – (Geological Survey water-supply paper ; 1662-A)  
Indices  
Prepared in cooperation with the California Department of Water Resources  
Incluye referencias bibliográficas  
SGOP-1674

## 2016

### **Johnson, Arnold Ivan (1919-2011)**

Specific Yield- Compilation of specific yields for various materials [Texto impreso] : hydrologic properties of earth materials / A. I. Johnson ; prepared in cooperation with the California Department of Water Resources. – Washington, D.C. : United States Government Printing Office, 1967  
74 p. : gráf., tab. – (Geological Survey water-supply paper ; 1662-D)  
Bibliografía : p. 71-74  
SGOP-1638

## 2017

### **Joint Symposium of E.C.E.E. / A.E.I.S (1969. Madrid)**

Joint symposium of E.C.E.E. / A.E.I.S. [Texto impreso] : Second European Symposium on Earthquake Engineering, Madrid, september 10-11, 1969 / [organizado por la Asociación Española de Ingeniería Sísmica de acuerdo con la European Commission for Earthquake Engineering]. – Madrid : Asociación Española de Ingeniería Sísmica, 1969  
63 p. : fot. b. y n., gráf  
SGOP-1172

## 2018

### **Joisel, Albert**

Fisuras, grietas en morteros y hormigones : sus causas y remedios. – 1.<sup>a</sup> ed. española traducida del francés. – Barcelona : Editores Tecnicos Asociados, 1965  
174 p. : gráf., fot. blanco y n. ; 30 cm.  
SGOP-1488

## 2019

### **Jornada Técnica sobre aliviaderos no convencionales (2.<sup>a</sup> 2005. Madrid)**

Aliviaderos no convencionales [Texto impreso] : 2.<sup>a</sup> Jornada técnica. Madrid, 19 de enero de 2005 / organiza, Sociedad Española de Presas y Embalses (SEPREM) con la colaboración del Colegio de Ingenieros de Caminos, Canales y Puertos. – Madrid : Sociedad Española de Presas y Embalses, 2005  
1 v. (pag. var.) : il., gráf  
SGOP-1531

## 2020

### **Jornadas técnicas sobre estabilidad de laderas en embalses (2007. Zaragoza)**

Jornadas técnicas sobre estabilidad de laderas en embalses [Texto impreso] : [Zaragoza 11 al 13 de junio de 2007]. – Zaragoza : Confederación Hidrográfica del Ebro, D. L. 2007  
597 p. : il., gráf., tab., fot  
Incluye referencias bibliográficas  
D.L. Z. 1673-2007  
ISBN 978-84-95475-75-6  
SGOP-1574

## 2021

### **Kraemer Heilperno, Carlos**

Pandeo de losas pretensadas en pavimentos de hormigón [Texto impreso]. – Madrid : Laboratorio del Transporte y Mecánica del Suelo, Centro de Estudios y Experimentación de Obras Públicas, 1964  
55 p. : gráf., tablas ; 24 cm. – (Publicación / Laboratorio del Transporte y Mecánica del Suelo ; 16)  
Índice  
Bibliografía  
D.L. M. 6339-1964  
SGOP-1471

## 2022

### **Laboratorio del Transporte y Mecánica del Suelo**

Normas provisionales control de fabricación en plantas de hormigón asfáltico y obtención de datos complementarios [Texto impreso]. – Madrid : Centro de Estudios de Experimentación de Obras Públicas, [ s a.]  
19 p., 2 h. ; 32 cm (mecanografiado)  
SGOP-1479

## 2023

### **Laboratório Nacional de Engenharia Civil (Portugal). Fluvial Hydraulics Section**

Behaviour of some spillways in irrigation structures [Texto impreso] / Fluvial Hydraulics Section. – Lisboa : Laboratório Nacional de Engenharia Civil, 1961  
[19] p. : il., gráf., fot. + 1 croquis desplegable. – (Technical Paper / Laboratório Nacional de Engenharia Civil ; 166)  
SGOP-2086

## 2024

### **Le Tirant, P.**

Manuel de fracturation hydraulique [Texto impreso] / P. Le Tirant, L. Gay ; avec la collaboration de P. Kerbourc'h, J. Moulinier, D. Veillon. – Paris : Technip, 1972  
334 p. : gráf. ; 25 cm. – (Collection pratique du pétrole ; 5)  
Precede al título : Association de recherche sur les techniques d'exploitation du pétrole  
Bibliografía  
SGOP-757

## 2025

### Lea, F. M.

Química del cemento y el hormigón [Texto impreso] / por F. M. Lea y C. H. Desch ; traducida por Manuel Benitez y Manuel Galan. – Ed. rev. – [Madrid] : [Escuela Técnica Superior de Ingenieros de Caminos, Canales y Puertos], D.L. 1960

XIX, 743 p., [14] p. de lám. : il. ; 25 cm. – (Publicaciones de la Escuela Técnica Superior de Ingenieros de Caminos, Canales y Puertos)

En port. : Edición original publicada por Edward Arnold editores, Londres

Índices

D.L. M. 4331-1960

SGOP-625

## 2026

### Lehnartz, Emilio

Fisiología Química [texto impreso] : con 86 figuras / Emilio Lehnartz ; traducción de la cuarta edición alemana por J. González-Campo de Cos. – Barcelona : Manuel Marin, 1952

XV, 494 p. : il. gráf. ; 24 cm

Índice

SGOP-2156

## 2027

### Leitao, J. Barradas

Ensaio em modelo reduzido do Río Zambeze em Cabora-Bassa [texto impreso] / J. Barradas Leitao. – Lisboa : [Laboratorio Nacional da Engenharia Civil], 1970

12 p. : il., gráf., map. – (Memória / Laboratório Nacional de Engenharia Civil ; 354)

Bibliografía : p. 12

SGOP-2023

## 2028

### Lemos, F. Oliveira

Critères pour le dimensionnement hydraulique de barrages déversoirs dont le parement amont est incliné à 3 : 3 [texto impreso] / Fernando de Oliveira Lemos. – Lisboa : [Laboratorio Nacional da Engenharia Civil], 1980

16 p. : gráf. – (Memória / Laboratório Nacional de Engenharia Civil ; 543)

Bibliografía : p. 16

SGOP-1920

## 2029

### Lemos, F. Oliveira

Criteria for the hydraulic design of overflow dams with 2 : 3 upstream face slope [texto impreso] / F. Oliveira Lemos. – Lisboa : [Laboratorio Nacional da Engenharia Civil], 1979

15 p. : gráf. – (Memória / Laboratório Nacional de Engenharia Civil ; 518)

Bibliografía : p. 15

SGOP-1907

## 2030

### Lemos, F. Oliveira

Crítérios para o dimensionamento hidráulico de barragens descarregadoras [texto impreso] / Fernando de Oliveira Lemos. – Lisboa : [Laboratorio Nacional da Engenharia Civil], 1981  
57 p. : gráf., tablas ; 25 cm. – (Memória / Laboratório Nacional de Engenharia Civil ; 556)  
Bibliografía  
SGOP-2105

## 2031

### Lemos, F. Oliveira

Crítérios para o dimensionamento hidráulico de barragens descarregadoras com paramento de montante inclinado a 1 : 3 [texto impreso] / Fernando de Oliveira Lemos. – Lisboa : [Laboratorio Nacional da Engenharia Civil], 1978  
11 p. : gráf. – (Memória / Laboratório Nacional de Engenharia Civil ; 509)  
Bibliografía : p. [15]  
SGOP-1906

## 2032

### Lemos, F. Oliveira

Diretivas para a colocação das comportas nos descarregadores das barragens [texto impreso] / F. de Oliveira Lemos. – Lisboa : [Laboratorio Nacional da Engenharia Civil], 1975  
17 p. : gráf. – (Memória / Laboratório Nacional de Engenharia Civil ; 469)  
Bibliografía : p. [18]  
SGOP-1919

## 2033

### Lemos, F. Oliveira

Estruturas compactas para dissipação de energia por ressalto [texto impreso] / Fernando de Oliveira Lemos, Joao Paulo Cárcomo Lobo Ferreira. – Lisboa : [Laboratorio Nacional da Engenharia Civil], 1978  
13 p. : il., gráf. – (Memória / Laboratório Nacional de Engenharia Civil ; 502)  
Bibliografía : p. [16]  
SGOP-1905

## 2034

### Lemos, Fernando

Comportamento das estruturas hidráulicas de algumas barragens construídas em vales estreitos [texto impreso] / Fernando Lemos. – Lisboa : [Laboratorio Nacional da Engenharia Civil], 1982  
17 p. : il., map. – (Memória / Laboratório Nacional de Engenharia Civil ; 580)  
SGOP-1954

## 2035

### Lemos, Fernando

Considerações sobre as relações entre a barragem e as estruturas anexas [texto impreso] / Fernando Lemos. – Lisboa : [Laboratorio Nacional da Engenharia Civil], 1982  
14 p. : il. – (Memória / Laboratório Nacional de Engenharia Civil ; 579)  
SGOP-1955



## 2036

### **Lencastre, Armando**

Limpeza de redes de esgotos [texto impreso] : dispositivos automáticos de descarga. – Lisboa : [Ministerio das Obras Públicas. Laboratorio Nacional da Engenharia Civil], 1957  
12 p. : gráf. ; 28 cm. – (Memória / Laboratório Nacional de Engenharia Civil ; 109)  
SGOP-1846

## 2037

### **Lencastre, Armando Coutinho de**

Descarregadores de lâmina livre [Texto impreso] : bases para o seu estudo e dimensionamento / A. Lencastre. – Lisboa : Laboratório Nacional de Engenharia Civil, 1961  
137 p., [8] h. de lám., [2] h. : il. ; 25 cm. – (Memória / Laboratório Nacional de Engenharia Civil ; 175)  
Bibliografía  
SGOP-1927

## 2038

### **Lencastre, Armando Coutinho de**

Descarregadores em poço [texto impreso] : estudo teórico-experimental / Armando Lencastre. – Lisboa : [Laboratorio Nacional da Engenharia Civil], 1956  
16 p. : il., gráf., fot. – (Publicação/ Laboratorio Nacional de Engenharia Civil ; 88)  
SGOP-2067

## 2039

### **Lencastre, Armando Coutinho de**

Design of gravity drainage systems with the outlet subjected to the influence of tides [Texto impreso] / A. Lencastre. – Lisboa : Laboratório Nacional de Engenharia Civil, 1961  
[12] p. : gráf. – (Technical Paper / Laboratório Nacional de Engenharia Civil ; 167)  
SGOP-2087

## 2040

### **Lima, J. D'Arga e**

Esforços de rotura em elementos de betao armado [Texto impreso] / J. D'Arga e Lima. – Lisboa : Laboratório Nacional de Engenharia Civil, 1961  
181 p. : il., gráf. – (Memória / Laboratório Nacional de Engenharia Civil ; 178)  
Bibliografía : p. [183]  
SGOP-1924

## 2041

### **López García, Luis**

Planteamiento y ajuste de un modelo matemático de simulación de la isla de Tenerife [Texto impreso] / Luis López García, Enrique Amigó, Emilio Custodio. – Zaragoza : s. n., 1981  
21 p. : gráf  
Separata de : IV Asamblea Nacional de Geodesia y Geofísica. Zaragoza, 28-9 al 2-10, 1981  
SGOP-1166

## 2042

### **Lorente de No Cabezas, Rafael**

Nuevos modelos matemáticos de parámetros agrupados y su aplicación a la mecánica del suelo [Texto impreso]. – Madrid : Escuela de Ingenieros de Caminos, Canales y Puertos, D.L. 1978  
1 v. (pp. var) : gráf. ; 26 cm.

Precede al tit. : Premio José Entrecanales Ybarra

Tesis galardonada por la Fundación José Entrecanales Ybarra

Bibliografía

D.L. M. 25676-1978

ISBN 84-600-1217-4

SGOP-1709

## 2043

### **Magalhaes, A. Pinto de**

Bacias de dissipação de energia divergentes em planta de secção rectangular e com fundo horizontal [texto impreso] / A. Pinto de Magalhaes. – Lisboa : [Laboratorio Nacional da Engenharia Civil], 1979

27 p. : gráf. – (Memória / Laboratório Nacional de Engenharia Civil ; 520)

Bibliografía : p. 27

SGOP-1910

## 2044

### **Magalhaes, A. Pinto de**

Descarregadores em labirinto [texto impreso] / A. Pinto de Magalhaes. – Lisboa : [Laboratorio Nacional da Engenharia Civil], 1983

17 p. : gráf. – (Memória / Laboratório Nacional de Engenharia Civil ; 605)

Bibliografía : p. 17

SGOP-1911

## 2045

### **Manzanares Abecasis, Fernando**

O Comportamento de descarregadores em poço [Texto impreso]. – Lisboa : Laboratório Nacional de Engenharia Civil, 1956

13 p. : il., gráf. ; 28 cm. – (Memória / Laboratório Nacional de Engenharia Civil)

SGOP-1851

## 2046

### **Martins, N**

L' Aération dans les évacuateurs en puits [Texto impreso]. – Lisboa : Laboratório Nacional de Engenharia Civil, 1960

13 p. : il., gráf. ; 28 cm. – (Memória / Laboratório Nacional de Engenharia Civil ; 151)

Resúmenes en inglés y francés

Bibliografía

SGOP-2119

## 2047

### **Martins, Rui**

Cinémática do jacto libre no âmbito das estruturas hidráulicas [Texto impreso] / Rui Martins.  
– Lisboa : [Laboratório Nacional de Engenharia Civil], 1977  
22 p. : gráf., tab. – (Memória / Laboratório Nacional de Engenharia Civil ; 486)  
Resumen en portugués e inglés  
Bibliografía : p. 22  
SGOP-1886

## 2048

### **Martins, Rui**

Hydraulics of overflow rockfill dams [texto impreso]. – Lisboa : [Laboratorio Nacional da Engenharia Civil], 1981  
15 p. : il., gráf. ; 25 cm. – (Memória / Laboratório Nacional de Engenharia Civil ; 559)  
Bibliografía  
SGOP-2103

## 2049

### **Massonnet, Ch.**

Cálculo plástico de las construcciones [Texto impreso]. Tomo I, Estructuras planas / Ch. Massonnet, M. Save. – Barcelona : Montaner y Simón, D. L. 1966  
398 p. : il., gráf  
Incluye referencias bibliográficas  
D.L. B. 20296-1966  
SGOP-1585

## 2050

### **Mateo González, Pedro**

Un Estudio de las temperaturas diarias de Gijón (Costa Cantábrica de España) [Texto impreso] / por Pedro Mateo González. – Madrid : Instituto Nacional de Meteorología, 1967  
31 p., [1] h. de gráf. pleg. ; 24 cm. – (Publicaciones / Servicio Meteorológico Nacional. Serie A (Memorias) ; 45)  
Precede al título : Ministerio del Aire, Subsecretaría de Aviación Civil  
D.L. M. 18568-1966  
SGOP-411

## 2051

### **Mateus, Tomás José Emídio**

A Aplicação racional da madeira de pinho na construção civil [Texto impreso] / Tomás Mateus. – Lisboa : [Laboratório Nacional de Engenharia Civil], 1956  
63 p. : il., gráf. fot. – (Publicação/ Laboratorio Nacional de Engenharia Civil ; 78)  
Tit. tomado de la cub.  
SGOP-2050

## 2052

### **Mateus, Tomás José Emídio**

Bases para o dimensionamento de estruturas de madeira [Texto impreso] / Tomás J. E. Mateus. – Lisboa : Laboratório Nacional de Engenharia Civil, 1961  
306 p., [3] h. : il. ; 25 cm. – (Memória / Laboratório Nacional de Engenharia Civil ; 179)  
SGOP-2035

## 2053

### **Mateus, Tomás José Emídio**

A Mechanical test for studying wood preservatives [Texto impreso]. – Lisboa : [Laboratório Nacional de Engenharia Civil], 1958  
14 p. : fot., gráf. – (Technical Paper / Laboratório Nacional de Engenharia Civil ; 124)  
SGOP-2055

## 2054

### **Mateus, Tomás José Emídio**

Protecção das madeiras das construções contra fungos e insectos xilofagos [Texto impreso] / Tomás J. E. Mateus. – Lisboa : [Laboratório Nacional de Engenharia Civil], 1958  
10 p. – (Memória / Laboratório Nacional de Engenharia Civil ; 131)  
SGOP-1996

## 2055

### **Maya, Charles**

La liaison fluviale de la Saône à la Moselle [Texto impreso] : Étude géologique et géotechnique du projet entre Corre (Haute-Saône) et Nomexy (Vosges) / Charles Maya. – Besançon : s. n., 1964  
137 p. : mapas, planos. – (Tesis de la Facultad de Ciencias de la Universidad de Besançon ; 31)  
Tesis presentada en la Facultad de Ciencias de la Universidad de Besançon para obtener el diploma de doctor de tercer ciclo en la especialidad de Geología Cartográfica y Geotécnica el 16 de octubre de 1964  
Bibliografía : p. 129-133  
SGOP-1556

## 2056

### **Mead, Daniel W. (1862-1948)**

Standards of professional relations and conduct [Texto impreso] : adopted october 15, 1940. – reprinted 1947, 1955, 1959, 1960, 1963. – New York : American Society of Civil Engineers, 1941  
31 p. ; 23 cm. – (ASCE Manuals of engineering practice ; 21)  
SGOP-1840

## 2057

### **Mendaña Saavedra, F.**

Milonitos según la esquistosidad en rocas metamórficas [Texto impreso] : (experiencias de algunas obras subterráneas) / F. Mendaña Saavedra. – Madrid : Asociación Española de los Túneles, 1978  
43 p. : lám., gráf., planos  
D.L. M. 22174-1978  
ISBN 84-400-5099-2  
SGOP-1521

## 2058

### **Mendizábal y Fernández, Domingo**

Estudio y construcción de tramos metálicos [Texto impreso] / Domingo Mendizábal. – Madrid : Sucesores de Rivadeneyra, 1928

2 v. (471, 584 p.) : il ; 27 cm.

SGOP-219

## 2059

### **Migayrou, Jean**

Contribution a l'étude géologique et géotechnique du sous-sol montpellierain [Texto impreso] / Jean Migayrou. – Besançon : s. n., 1966

130 p. : mapas, planos + 1 mapa geológico y 1 mapa geotécnico escala 1 : 10000. – (Tesis de la Facultad de Ciencias de la Universidad de Besançon ; 39)

Tesis presentada en la Facultad de Ciencias de la Universidad de Besançon para obtener el diploma de doctor de tercer ciclo en la especialidad de Geología aplicada el 11 de julio de 1966

Bibliografía : p. 119-126

SGOP-1557

## 2060

### **Moody, W. T.**

Photoelastic and experimental analog procedures [Texto impreso] / By W.T. Moody and H.B. Phillips. – rev. and reprint. march 1967. – Denver, Colorado : U.S. Bureau of Reclamation, 1967

vi, 100 p. : il. graf., ; 27 cm. – (Engineering monographs ; 23)

Bibliografía : p. 98-100

SGOP-1833

## 2061

### **Mortier, F.**

Utilisation d'un modèle mathématique pour l'étude hydrogéologique appliquée de la Vega de Grenade (España) [Texto impreso] / F. Mortier, R.G. Thomas et N.Q. Trac. – [S.l.] : [s.n.], 1969 (Louvain : Imprimerie Ceuterick)

10 p. : il. ; 24 cm.

Separata de : Bulletin of the International Association of Scientific Hydrology, XIV, 1, pp. 7-17

SGOP-408

## 2062

### **Muñoz Cebrián, José María**

Índice de forma de los áridos : Método del número de piezas en volumen normalizado. – Madrid : Laboratorio del Transporte y Mecánica del Suelo, Centro de Estudios y Experimentación de Obras Públicas, 1959

16 p. 1 h. : il., gráf., tab. – (Publicación / Laboratorio del Transporte y Mecánica del Suelo ; 6)

Bibliografía

SGOP-1462

## 2063

### **Naique, Ramachondra Ananta**

Nota sobre a flutuação dos minérios de urânio [Texto impreso] / Ramachondra A. Naique. – Lisboa : [Instituto Superior Técnico], 1960  
11 p. : gráf., tab., fot  
Precede al tít. : Instituto de Alta Cultura. C.E.E.N.- Centro de Mineralogía e Geología. Laboratório de Preparação de Minérios  
Separata de : Técnica n.º 307, Dezembro de 1960  
Bibliografía : p. 11  
SGOP-2131

## 2064

### **Naique, Ramachondra Ananta**

Tentativa para o estabelecimento duma lei geral de distribuição granulométrica das partículas resultantes da fragmentação [Texto impreso] / Ramachondra A. Naique. – Lisboa : [Instituto Superior Técnico], 1960  
25 p. : gráf., tab  
Separata de : Técnica. Revista dos Alunos do I.S.T. n.º 300, p. 335-359  
Bibliografía : p. 24  
SGOP-2132

## 2065

### **Nascimento, Ulpio**

A Acção do tempo e das intempéries nos solos [texto impreso] : Separata do Curso de Mecânica dos Solos editado pela Ordem dos Engenheiros. – Lisboa : [Ministerio das Obras Públicas. Laboratorio Nacional da Engenharia Civil], 1955  
31 p. : gráf. ; 23 cm. – (Publicação/ Laboratorio Nacional de Engenharia Civil ; 72)  
Datos tomados de la cub.  
SGOP-1843

## 2066

### **Nascimento, Ulpio**

Contribution on the physical interpretation of soil properties [texto impreso] / Úlpio Nascimento. – Lisboa : [Laboratorio Nacional da Engenharia Civil], 1958  
[8] p. : gráf. – (Technical Paper / Laboratório Nacional de Engenharia Civil ; 118)  
Bibliografía : p. [8]  
SGOP-2063

## 2067

### **Nascimento, Ulpio**

Contribution to a theory of internal friction [texto impreso] / Ulpio Nascimento. – Lisboa : [Laboratorio Nacional da Engenharia Civil], 1974  
[15] p. : gráf. – (Memória / Laboratório Nacional de Engenharia Civil ; 431)  
SGOP-1882

## 2068

### **Nascimento, Ulpio**

Dosagem e dimensionamento de pavimentos de solo-cimento [texto impreso] / U. Nascimento. – Lisboa : [Laboratorio Nacional da Engenharia Civil], 1965  
[19] p. : il., gráf., tab. – (Memória / Laboratório Nacional de Engenharia Civil ; 249)  
SGOP-1942

## 2069

### **Nascimento, Ulpio**

Extensometric rods in slope observation [texto impreso] / Ulpio Nascimento, J. M. Castel-Branco Falcao, António Pinelo. – Lisboa : [Laboratorio Nacional da Engenharia Civil], 1975  
11 p. : il., gráf. – (Memória / Laboratório Nacional de Engenharia Civil ; 462)  
Bibliografía : p. [12]  
SGOP-1918

## 2070

### **Nascimento, Ulpio**

Goniometer for determining the friction angle between particles of granular materials [texto impreso] / Ulpio Nascimento. – Lisboa : [Laboratorio Nacional da Engenharia Civil], 1977  
15 p. : gráf. – (Memória / Laboratório Nacional de Engenharia Civil ; 451)  
Bibliografía : p. 14-15  
SGOP-1870

## 2071

### **Nascimento, Ulpio**

Lubricant and antilubricant effects of water [texto impreso]. – Lisboa : [Laboratorio Nacional da Engenharia Civil], 1981  
11 p. : il., gráf. ; 25 cm. – (Memória / Laboratório Nacional de Engenharia Civil ; 560)  
Paper presented at the X International Congress on Soil Mechanics and Foundation Engineering, Stockholm 1981  
Bibliografía  
SGOP-2102

## 2072

### **Nascimento, Ulpio**

A Method of designing pavements for roads and airports [texto impreso] / U. Nascimento. [et al.]. – Lisboa : [Laboratorio Nacional da Engenharia Civil], 1962  
6 p. : il., gráf., tab. – (Technical Paper / Laboratório Nacional de Engenharia Civil ; 191)  
SGOP-2065

## 2073

### **Nascimento, Ulpio**

A Method of stress analysis in excavation slopes [texto impreso] / Ulpio Nascimento. – Lisboa : [Laboratorio Nacional da Engenharia Civil], 1970  
7 p. : gráf. – (Memória / Laboratório Nacional de Engenharia Civil ; 358)  
Bibliografía : p. 7  
SGOP-2049

## 2074

### **Nascimento, Ulpio**

O Comportamento da água nos solos [texto impreso] : Separata do Curso de Mecânica dos Solos editado pela Ordem dos Engenheiros. – Lisboa : [Ministerio das Obras Públicas. Laboratorio Nacional da Engenharia Civil], 1955

31 p. : gráf. ; 23 cm. – (Publicação/ Laboratorio Nacional de Engenharia Civil ; 71)

Datos tomados de la cub.

SGOP-1842

## 2075

### **Nascimento, Ulpio**

Preventive measures against slope erosion [texto impreso] : criteria for soil selection / Ulpio Nascimento, Elda de Castro. – Lisboa : [Laboratorio Nacional da Engenharia Civil], 1974

[19] p. : gráf. – (Memória / Laboratório Nacional de Engenharia Civil ; 451)

Bibliografía : p. [19]

SGOP-1881

## 2076

### **Nascimento, Ulpio**

O Problema da alterabilidade das rochas em engenharia civil [texto impreso] / Ulpio Nascimento. – Lisboa : [Laboratorio Nacional da Engenharia Civil], 1970

21 p. : il., gráf., tab. – (Memória / Laboratório Nacional de Engenharia Civil ; 363)

Bibliografía : p. 9

SGOP-1969

## 2077

### **Nascimento, Ulpio**

Relation between CBR and modulus of strength [texto impreso] / Úlpio Nascimento, Abel Simoes. – Lisboa : [Laboratorio Nacional da Engenharia Civil], 1958

[3] p. : gráf. – (Technical Paper / Laboratório Nacional de Engenharia Civil ; 117)

Bibliografía : p. [3]

SGOP-2062

## 2078

### **Nascimento, Ulpio (1916-)**

Estudo da regularização e protecção das barrocas de Luanda [Texto impreso] / Ulpio Nascimento. – Lisboa : Laboratório de Engenharia Civil, 1951

39 p., h. de map. pleg. : il., graf. ; 25 cm. – (Publication / Laboratório Nacional de Engenharia Civil ; 30)

Datos de publicación tomados de la cub.

Indices

Bibliografía

SGOP-2068



## 2079

### **Naya, Antonio**

La Meteorología y la pesca científica [Texto impreso] / por Antonio Naya Cristóbal. – Madrid : Instituto Nacional de Meteorología, 1967

51 p. : il., gráf. ; 24 cm. – (Publicaciones / Servicio Meteorológico Nacional. Serie A (Memorias) ; 47)

Precede al tít. : Ministerio del Aire, Subsecretaría de Aviación Civil

D.L. M. 17682-1967

SGOP-274

## 2080

### **Neto, J. M. da Ressurreição**

Determinação do estado de compressão natural existente nos maciços rochosos [texto impreso] / J. M. da Ressurreição Neto. – Lisboa : [Laboratorio Nacional da Engenharia Civil], 1961

14 p. : gráf. – (Memória / Laboratório Nacional de Engenharia Civil ; 157)

SGOP-1985

## 2081

### **Neto, J. M. da Ressurreição**

Teor de humidade dos maciços terrosos [texto impreso] : sua determinação «in situ» / J. M. da Ressurreição Neto. – Lisboa : [Laboratorio Nacional da Engenharia Civil], 1961

17 p. : il., gráf. – (Memória / Laboratório Nacional de Engenharia Civil ; 159)

SGOP-1984

## 2082

### **Neves, E. Maranhã das**

Determinação «in situ» da deformabilidade de aluviões no local da barragem de Crestuma [texto impreso] / E. Maranhã Das Neves. – Lisboa : [Laboratorio Nacional da Engenharia Civil], 1975

6 p. : il. gráf. ; 25 cm. – (Memória / Laboratório Nacional de Engenharia Civil ; 470)

Bibliografia

SGOP-2109

## 2083

### **Norel, Guy**

Étude des milieux poreux par absorption d'un rayonnement X ou  $\gamma$  émis par une source radioactive [Texto impreso] / par Guy Norel. – [Paris] : [s. n.], [1965]

116 p., [1] h. : il. ; 30 cm.

En la port : Série A. n.º : 4495 ; n.º ordre 5342

Tesis Université Paris, 1965

Thèses présentées à la Faculté des Sciences de l'Université de Paris pour obtenir le grade de docteur en Sciences Appliquées, 1965

Bibliografía : p. 115-116

SGOP-976

## 2084

Manual for SIROTEM field procedures and data interpretation [texto impreso] / edited by G. Buselli, K.G. McCracken and H. Rutter. – North Ryde, Australia : CSIRO Division of Mineral Physics and Mineralogy, 1985

1 v (pág var) : gráf., tablas ; 30 cm

ISBN 0-643-03955-4

SGOP-1593

## 2085

### Ogata, Akio, (1927)

Theory of dispersion in a granular medium [Texto impreso] : A review of the theoretical aspects of dispersion of fluid flowing through a porous material. – Washington : United States Government Printing Office, 1970

iv, 34 p. : gráfs. ; 29 cm. – (Fluid movement in earth materials) (Geological Survey professional paper ; 411-I)

Bibliography : p. 33-34

SGOP-994

## 2086

### Ogil'vi, N. A.

Groundwater seepage rates [Texto impreso] / N. A. Ogil'vi and D.I. Fedorovitch ; translated from russian by N. H. Choksy. – 2nd. printing. – New York : Consultants Bureau, 1967

33 p. : il. ; 28 cm.

Bibliografía : p. 33

SGOP-1213

## 2087

### Olivares y Varela, Enrique

Tecnología de las rocas en la construcción [texto impreso] / Enrique Olivares y Varela, G.G. Moreno, E. Gallego. – Madrid : Ediciones del Castillo : Asociación de Investigación de la Construcción, D.L. 1977

IX, 91 p. : fot., gráf.

D.L. M. 3125-1977

ISBN 84-219-0149-4

SGOP-1142

## 2088

### Oliveira, E. Arantes e

O Estudo do subsolo das estradas [Texto impreso] Progressos verificados entre os Congressos de Haia (1938) e de Lisboa (1951) / E. Arantes e Oliveira con la colaboração de M. C. Rocha.. [et al.]. – Lisboa : Laboratório de Engenharia Civil, 1951

35 p. : il., graf. ; 25 cm. – (Publication / Laboratório Nacional de Engenharia Civil ; 23)

Datos de publicación tomados de la cub.

Relatório português apresentado a o IX Congresso Internacional da Estrada, Lisboa 1951

SGOP-2077

## 2089

### **Oliveira, M. E. Arantes e**

L'Étude du sous-sol des routes [Texto impreso] : Progrés accomplis depuis le Congrès de La Haye (1938) jusqu'au Congrès de Lisbonne (1951). – Lisbonne : Laboratório de Engenharia Civil, 1951

33 p. ; 25 cm. – (Publication / Laboratório Nacional de Engenharia Civil ; 22)

Datos de publicación tomados de la cub.

Rapport général présente au IX Congrès International de la Route, Lisbonne 1951

SGOP-2202

## 2090

### **Oliveira, Ricardo**

Cartografía geológica de túneis [Texto impreso] / Ricardo Oliveira. – Lisboa : [Laboratório Nacional de Engenharia Civil], 1977

9 p. : gráf. – (Memória / Laboratório Nacional de Engenharia Civil ; 489)

Resumen en portugués e inglés

Bibliografía : p. 9

SGOP-1885

## 2091

### **Oliveira, Ricardo**

Engineering geological problems related to the study, design and construction of dam foundations [texto impreso]. – Lisboa : [Laboratorio Nacional da Engenharia Civil], 1980

14 p. ; 25 cm. – (Memória / Laboratório Nacional de Engenharia Civil ; 529)

Panel report submitted to the International Symposium on «Engineering Geological Problems in Hydrotechnical Construction», Tbilisi (URSS), 1979

Bibliografía

SGOP-2108

## 2092

### **Oliveira, Ricardo**

Engineering geological studies for the Sines Harbour (Portugal) [Texto impreso] / Ricardo Oliveira, J. Delgado Rodrigues, A. Gomes Coelho. – Lisboa : [Laboratório Nacional de Engenharia Civil], 1978

12 p. : gráf., map. – (Memória / Laboratório Nacional de Engenharia Civil ; 512)

Resumen en portugués e inglés

Bibliografía : p. 11-12

SGOP-2037

## 2093

### **Oliveira, Ricardo**

Geotechnical studies of the foundation rock mass of Valhelhas dam (Portugal) [Texto impreso] / Ricardo Oliveira.. [et al.]. – Lisboa : [Laboratório Nacional de Engenharia Civil], 1975

9 p. : gráf., map. – (Memória / Laboratório Nacional de Engenharia Civil ; 463)

Resumen en portugués

Bibliografía : p. 5

SGOP-2041

## 2094

### **Oliveira, Ricardo**

Teaching and training of engineering geology in Portugal [Texto impreso] / Ricardo Oliveira. – Lisboa : [Laboratório Nacional de Engenharia Civil], 1978

3 p. – (Memória / Laboratório Nacional de Engenharia Civil ; 511)

Resumen en portugués

Bibliografía : p. 3

SGOP-2027

## 2095

### **Oliveira, Ricardo**

Underground constructions [Texto impreso] : engineering geological investigations and in situ testing / Ricardo Oliveira. – Lisboa : [Laboratório Nacional de Engenharia Civil], 1975

13 p. : il., gráf. – (Memória / Laboratório Nacional de Engenharia Civil ; 467)

Resumen en portugués e inglés

Bibliografía : p. 12-13

SGOP-2040

## 2096

### **Olszak, W.**

Cálculo à rotura de estruturas heterogéneas ortotrópicas [texto impreso] / W. Olszak, A. Sawczuk. – Lisboa : [Laboratorio Nacional da Engenharia Civil], 1961

25 p. : gráf., tab. – (Memória / Laboratório Nacional de Engenharia Civil ; 172)

Resumen en portugués, francés e inglés

Bibliografía : p. 24-25

SGOP-2030

## 2097

### **Paul, William**

Solids under pressure [Texto impreso] / Edited by William Paul, Douglas M. Warschauer. – New York ; San Francisco ; Toronto : McGraw Hill, 1963

xvii, 478 p. : il. ; 24 cm. – (McGraw-Hill series in materials science and engineering.)

Índices

Bibliografía : 429-460

SGOP-632

## 2098

### **Pedro, J. Oliveira**

Criteria and models for safety evaluation of concrete dams [Texto impreso] / J. O. Pedro, M. Cruz Azevedo. – Lisboa : Laboratório Nacional de Engenharia Civil, 1983

21 p. : il., gráf. – (Memória / Laboratório Nacional de Engenharia Civil ; 595)

Resumen en inglés y portugués

Bibliografía : p. 20-21

SGOP-1888

## 2099

### **Pedro, J. Oliveira**

Observation methods for controlling the safety and deterioration of concrete dams [texto impreso] / J. Oliveira Pedro, Carlos A. Florentino, A.F. Da Silva Gomes. – Lisboa : [Laboratorio Nacional da Engenharia Civil], 1981

14 p. : gráf. ; 25 cm. – (Memória / Laboratório Nacional de Engenharia Civil ; 544)

Paper presented at the 13th Congress of the International Commission on Large Dams (Q.49, R. 25), New Delhi, 1979

Bibliografía

SGOP-2106

## 2100

### **Peña Boeuf, Alfonso (1888-1966)**

Mecánica elástica. – 2.<sup>a</sup> ed. – Madrid : [s. n.], 1930

[1] h. 399 p. : il. ; 25 cm.

SGOP-763

## 2101

### **Pereira, O. Almeida**

A Utilização da linha de influencia, obtida em ensaios de carga com PNEU, na determinação das características estruturais de pavimentos [texto impreso] / O. Almeida Pereira. – Lisboa : [Laboratorio Nacional da Engenharia Civil], 1971

28 p. : gráf., tab. – (Memória / Laboratório Nacional de Engenharia Civil ; 389)

Bibliografía : p. 23-24

SGOP-2019

## 2102

### **Perlmutter, N. M.**

Dispersal of plating wastes and sewage contaminants in ground water and surface water, South Farmingdale-Massapequa Area, Nassau County, New York [Texto impreso] / by N. M. Perlmutter and Maxim Lieber. – Washington : United States Government Printing Office, 1970  
v, 67 p. : gráf., tablas ; 22 cm. + 3 map. pleg. – (Geological Survey water-supply paper ; 1879-G)

Contributions to the hydrology of the United States

Prepared in cooperation with the Nassau County Department of Public Works and the Nassau County Department of Health

SGOP-1672

## 2103

### **Perso, Bernard (1913-1998)**

Introduction a l'étude de la rhéologie [Texto impreso] / par B. Perso et C. Crussard, R. Durand [et al.] ; Préface de J. Pérès ; Avant-propos de H. Weiss. – Paris : Dunod, 1960

XX, 251 p. : il. ; 25 cm.

Índice

SGOP-368

## 2104

### **Pinto, J. Loureiro**

Deformabilidade de rochas xistosas [texto impreso] / J. Loureiro Pinto. – Lisboa : [Laboratorio Nacional da Engenharia Civil], 1973

6 p. : il., gráf., tab. – (Memória / Laboratório Nacional de Engenharia Civil ; 418)

SGOP-2016

## 2105

### **Pinto, J. Loureiro**

Deformability of schistous rocks [texto impreso] / J. Loureiro Pinto. – Lisboa : [Laboratorio Nacional da Engenharia Civil], 1971

6 p. : il., gráf., tab. – (Memória / Laboratório Nacional de Engenharia Civil ; 379)

SGOP-1975

## 2106

### **Pinto, J. Loureiro**

Stresses and strains in an anisotropic-orthotropic body [texto impreso] / J. Loureiro Pinto. – Lisboa : [Laboratorio Nacional da Engenharia Civil], 1969

13 p. : gráf. – (Memória / Laboratório Nacional de Engenharia Civil ; 331)

SGOP-2015

## 2107

### **Piper, Arthur Maine (1898-1989)**

Disposal of liquid wastes by injection underground [Texto impreso] : neither myth nor millennium. – Washington : United States Government Printing Office, 1969

10 p. ; 27 cm. – (Geological Survey Circular/ United States Geological Survey ; 432)

«Paper presented at symposium of the American Institute of Chemical Engineers, November 20, 1969, and published in Chemical engineer progress symposium series, n.º 97, volume 65, 1969, under the title Water-1969.»

Indice

Second printing, 1970

Incluye referencias bibliográficas

SGOP-1298

## 2108

### **Plata Bedmar, Antonio**

Aplicación de los isótopos radiactivos en carreteras : Determinación de la posición de los medidores de tensión «Ventilgeber» en losas de hormigón. Ensayos de Laboratorio / Antonio Plata Bedmar y Atilano Peñafiel More n.º – Madrid : Laboratorio del Transporte y Mecánica del Suelo, Centro de Estudios y Experimentación de Obras Públicas, 1964

8 p., 1 h. pleg. : gráf. ; 24 cm. – (Publicación / Laboratorio del Transporte y Mecánica del Suelo ; 15)

D.L. M. 3340-1964

SGOP-1469

## 2109

### **Pohn, Howard A**

A Photoelectric photographic study of the normal albedo of the moon [Texto impreso] : accompanied by an albedo map of the moon / By Howard A. Pohn and Robert L. Wildey, and Gail E. Sutton. – Washington : United States Government Printing Office, 1970

iii, 20 p. : il., graf. ; 26 cm + 1 mapa pleg. – (Geological Survey professional paper ; 599-E)  
Contributions to astrogeology

En la port. : Prepared on behalf of the National Aeronautics and Space Administration  
Indices

Bibliografía : p. 11

SGOP-1278

## 2110

### **Pokorny F.M.A. (Frankfurt am Main)**

Manual de las técnicas del aire comprimido [Texto impreso] / FMA POKORNY ; traductor, Jesús Paniagua Zazo. – Madrid : Blume, D.L. 1969

XI, 341 p. : il., lám., gráf. ; 18 cm.

D.L. M. 17946-1969

SGOP-807

## 2111

### **Pozo Frutos, Florencio del**

Depósitos cilíndricos circulares [Texto impreso]. – Madrid : Laboratorio Central de Ensayo de Materiales de Construcción, D.L. 1967

92, p., 12 h. pleg : gráf, tablas ; 27 cm. – (Laboratorio Central de Ensayo de Materiales de Construcción ; 195)

Bibliografía : p. 73-74

D.L. M. 3159-1967

SGOP-1217

## 2112

### **Prill, R. C.**

Specific Yield- Laboratory experiments showing the effect of time on column drainage [Texto impreso] : hydrologic properties of earth materials / R. C. Prill, A. I. Johnson, D. A.

Morris ; prepared in cooperation with the California Department of Water Resources. – Washington, D.C. : United States Government Printing Office, 1965

iv, 55 p. : gráf. – (Geological Survey water-supply paper ; 1662-B)

Bibliografía : p. 54-55

SGOP-1637

## 2113

### **Querques, Antonio**

Materiali conduttori, materiali magnetici [Texto impreso] : ventisette figure nel testo. – Milano : Hoepli, 1948

194 p., 2 h : gráf. ; 25 cm

Forma parte de : Materiali elettrici. Volume secondo

SGOP-2159

**2114**

**Querques, Antonio**

Materiali isolanti [Texto impreso] : venti figure nel testo. – Milano : Hoepli, 1948

216 p., 2 h : gráf. ; 25 cm

Forma parte de : Materiali elettrici. Volume primo

SGOP-2158

**2115**

**Quiblier, Jacques**

Contribution à la prévision de la fissuration en zone faiblement tectonisée (modèle théorique) [Texto impreso] / par Jacques Quiblier. – [Paris] : [s. n.], 1971

93 p., [29] lám. ; 30 cm.

En la port : n.º d'enregistrement au CNRS AO : 6392

Tesis Université Paris VI, 1971

Thèses présentées à la Faculté des Sciences de l'Université de Paris VI pour obtenir le grade de docteur-ingenieur

Bibliografía : p. 91-93

SGOP-974

**2116**

**Quintela, Antonio de Carvalho**

Hysteresis in the transition from supercritical to subcritical flow [texto impreso] / A. Carvalho Quintela, Fernando M. Abecasis. – Lisboa : [Laboratorio Nacional da Engenharia Civil], 1979

32 p. : gráf. – (Memória / Laboratório Nacional de Engenharia Civil ; 523)

Bibliografía : p. 31

SGOP-1908

**2117**

**Quintela, Antonio de Carvalho**

Protecção contra a erosao de cavitação em obras hidráulicas [texto impreso] / A. Carvalho Quintela, C. Matias Ramos. – Lisboa : [Laboratorio Nacional da Engenharia Civil], 1980

73 p. : gráf. – (Memória / Laboratório Nacional de Engenharia Civil ; 539)

SGOP-1869

**2118**

**Ramos, C. Matias**

Dimensionamento de grades de protecção de circuitos hidráulicos [texto impreso] / C. Matias Ramos, J.A. Gil Saraiva. – Lisboa : [Laboratorio Nacional da Engenharia Civil], 1981

38 p. : gráf. ; 25 cm. – (Memória / Laboratório Nacional de Engenharia Civil ; 557)

Bibliografía

SGOP-2104



## 2119

### **Ramos, C. Matias**

Energy dissipation on free jet spillways [texto impreso] : Bases for its study in hydraulic models / C. Matias Ramos. – Lisboa : [Laboratorio Nacional da Engenharia Civil], 1982  
10 p. – (Memória / Laboratório Nacional de Engenharia Civil ; 575)  
Bibliografía : p. 10  
SGOP-1952

## 2120

### **Ramos, C. Matias**

Estruturas de dissipação de energia por jactos cruzados [texto impreso] : Critérios de dimensionamento / C. Matias Ramos. – Lisboa : [Laboratorio Nacional da Engenharia Civil], 1982  
18 p. : il., gráf. – (Memória / Laboratório Nacional de Engenharia Civil ; 577)  
Bibliografía : p. 17-18  
SGOP-1953

## 2121

### **Reis, J. E. Barreiros dos**

Principais madeiras do nosso país e suas utilizações mais importantes [Texto impreso] / J. E. Barreiros dos Reis. – Lisboa : [Laboratório Nacional de Engenharia Civil], 1958  
8 p. – (Memória / Laboratório Nacional de Engenharia Civil ; 134)  
SGOP-2033

## 2122

### **Ribeiro, Nuno Gonçalo Bacha de Almeida**

Verificação da Ley de Tillé para a distribuição dos caudais nos hidrociclones [Texto impreso] / Nuno Gonçalo Bacha de Almeida Ribeiro. – Lisboa : [Instituto Superior Técnico], 1962  
5 p. : il., gráf., tab  
Precede al título : Instituto de Alta Cultura. C.E.E.N.- Centro de Mineralogía e Geología. Laboratório de Preparação de Minérios  
Separata de : Técnica n.º 320, Março de 1962  
Bibliografía : p. 23-24  
SGOP-2129

## 2123

### **Ricard, Guy**

Introduction à la technique des boues de forage [Texto impreso] : Fascicule 1. L'Aspect technologique des boues de forage. – Paris : Éditions Technip, 1958  
257 p., 1 gráf. pleg. : gráf., ; 24 cm  
Indice  
Precede al título : Institut français du pétrole ; École nationale supérieure du pétrole et des moteurs. Centre d'études supérieures de forage et d'exploitation des gisements  
SGOP-2155

## 2124

### **Risler, Jean Jacques**

Hydrogeothermics [texto impreso] / Jean-Jacques Risler, Ian Simmers (editores) ; International Association of Hydrogeologists. – Hanover : Heise, 1994  
III, 136 p. : gráf. ; 24 cm. – (International Contributions to Hydrogeology ; 15)  
Incluye referencias bibliográficas  
ISBN 3-922705-96-0  
SGOP-1135

## 2125

### **Robinson, Paul T.**

Cyprus crustal study project [Texto impreso] : initial report, holes CY-2 y 2a / edited by P. T. Robinson, I. L. Gibson and A. Panayiotou. – Ottawa, Canada : Energy, Mines and Resources Canada, 1987  
381 p. : il., tab. + 1 mapa pleg. – (Paper / Geological Survey of Canada ; 85-29)  
Incluye referencias bibliográficas  
ISBN 0-660-12672-9  
SGOP-1250

## 2126

### **Rocha, Manuel**

Alguns problemas relativos à mecânica das rochas dos materiais de Baixa resistência [texto impreso] / Manuel Rocha. – Lisboa : [Laboratorio Nacional da Engenharia Civil], 1977  
25 p. : il., gráf. – (Memória / Laboratório Nacional de Engenharia Civil ; 491)  
SGOP-1860

## 2127

### **Rocha, Manuel**

Analysis of concrete dams by model tests [texto impreso] / Manuel Rocha and J. Laginha Serafim. – Lisboa : [Ministerio das Obras Públicas. Laboratorio Nacional da Engenharia Civil], 1956  
38 p. : gráf. ; 24 cm. – (Publicação/ Laboratorio Nacional de Engenharia Civil ; 81)  
Datos tomados de la cub.  
Reprinted from Proceedings 5th Congress on Large Dams, Paris 1955  
Bibliografía  
SGOP-2073

## 2128

### **Rocha, Manuel**

Application of advanced techniques to the study of the foundations of Sao Simao dam [texto impreso] / Manuel Rocha, Sergio Brito, Carlos Nieble. – Lisboa : [Laboratorio Nacional da Engenharia Civil], 1975  
24 p. : il., gráf., tab. – (Memória / Laboratório Nacional de Engenharia Civil ; 458)  
Bibliografía : p. [25]  
SGOP-1857

**2129**

**Rocha, Manuel**

The Application of cement stabilized-soil in the construction of earth dams [texto impreso] / M. Rocha, J. Folque, V. P. Esteves. – Lisboa : [Laboratorio Nacional da Engenharia Civil], 1962

7 p. : gráf., tab. – (Technical Paper / Laboratório Nacional de Engenharia Civil ; 194)  
SGOP-2115

**2130**

**Rocha, Manuel**

Apreciação do comportamento de uma grande barragem durante a sua primeira carga [texto impreso] / Manuel Rocha.. [et al.]. – Lisboa : [Laboratorio Nacional da Engenharia Civil], 1968

8 p. : il., gráf., tab. – (Memória / Laboratório Nacional de Engenharia Civil ; 311)  
Bibliografia : p. 8  
SGOP-2012

**2131**

**Rocha, Manuel**

Assessment of observation techniques used in portuguese concrete dams [texto impreso] / M. Rocha, A F. da Silveira. – Lisboa : [Laboratorio Nacional da Engenharia Civil], 1965

39 p. : il., gráf., tab. – (Memória / Laboratório Nacional de Engenharia Civil ; 254)  
Bibliografia : p. 38-39  
SGOP-1899

**2132**

**Rocha, Manuel**

Barragens abóbada [texto impreso] : fundações, projectosobre modelos e observações dos protótipos / Manuel Rocha, J. Laginha Serafim. – Lisboa : [Ministerio das Obras Públicas. Laboratorio Nacional da Engenharia Civil], 1956

118 p. : il., gráf., tab. – (Memória / Laboratório Nacional de Engenharia Civil ; 93)  
Resumen en portugués e inglés  
SGOP-1900

**2133**

**Rocha, Manuel**

Barragens de abóbadas múltiplas [texto impreso] / Manuel Rocha, Antonio Ferreira da Silveira, Maria Cruz Azevedo. – Lisboa : [Laboratorio Nacional da Engenharia Civil], 1975

33 p. : il., gráf., tab. – (Memória / Laboratório Nacional de Engenharia Civil ; 471)  
SGOP-1855

**2134**

**Rocha, Manuel**

Behaviour of a large dam built on a very deformable foundation [texto impreso] / Manuel Rocha.. [et al.]. – Lisboa : [Laboratorio Nacional da Engenharia Civil], 1974

[24] p. : il., gráf., tab. – (Memória / Laboratório Nacional de Engenharia Civil ; 436)  
Bibliografia : p. [24]  
SGOP-1856

## 2135

### **Rocha, Manuel**

Characterization of the deformability of rock masses by dilatometer tests [texto impreso] / Manuel Rocha.. [et al.]. – Lisboa : [Laboratorio Nacional da Engenharia Civil], 1970  
8 p. : il., gráf. – (Memória / Laboratório Nacional de Engenharia Civil ; 360)  
Bibliografía : p. 8  
SGOP-1967

## 2136

### **Rocha, Manuel**

Dam foundation measurements [texto impreso] / Manuel Rocha. – Lisboa : [Ministerio das Obras Públicas. Laboratorio Nacional da Engenharia Civil], 1969  
14 p. : il., gráf. – (Memória / Laboratório Nacional de Engenharia Civil ; 334)  
Resumen en portugués e inglés  
SGOP-1980

## 2137

### **Rocha, Manuel**

Determinação de tensoes térmicas em barragens de betao por meio de ensaios em modelo [texto impreso] / Manuel Rocha, António Ferreira da Silveira. – Lisboa : [Laboratorio Nacional da Engenharia Civil], 1972  
12 p. : il., gráf., fot. – (Memória / Laboratório Nacional de Engenharia Civil ; 403)  
Bibliografía : p. 20  
SGOP-2047

## 2138

### **Rocha, Manuel**

Determination of moisture content in porous materials by means of the relative humidity inside a cavity [texto impreso] / Manuel Rocha, Úlpio Nascimento, Elda de Castro. – Lisboa : [Laboratorio Nacional da Engenharia Civil], 1958  
[4] p. : il., gráf. – (Technical Paper / Laboratório Nacional de Engenharia Civil ; 116)  
SGOP-2064

## 2139

### **Rocha, Manuel**

Determination of the deformability of rock masses along boreholes [texto impreso] / Manuel Rocha.. [et al.]. – Lisboa : [Laboratorio Nacional da Engenharia Civil], 1969  
8 p. : il., gráf. – (Memória / Laboratório Nacional de Engenharia Civil ; 339)  
Bibliografía : p. 8  
SGOP-1963

## 2140

### **Rocha, Manuel**

The Determination of the safety factor of arch dams by means of modelos [texto impreso] / Manuel Rocha, J. L. Serafim, M. J. Esteves Ferreira. – Lisboa : [Laboratorio Nacional da Engenharia Civil], 1961  
11 p. : il., gráf., fot. – (Memória / Laboratório Nacional de Engenharia Civil ; 163)  
Bibliografía : p. 11  
SGOP-2008

## 2141

### **Rocha, Manuel**

O Estudo de estruturas sobre modelo em Portugal [texto impreso]. – Lisboa : [Ministerio das Obras Públicas. Laboratorio Nacional da Engenharia Civil], 1956

20 p. : il., gráf. ; 28 cm. – (Publicação/ Laboratorio Nacional de Engenharia Civil ; 84)

Bibliografía

SGOP-2072

## 2142

### **Rocha, Manuel**

Experimental studies of buttress and multiple arch dams [texto impreso] / M. Rocha.. [et al.]. – Lisboa : [Laboratorio Nacional da Engenharia Civil], 1965

24 p. : il., gráf., tab. – (Memória / Laboratório Nacional de Engenharia Civil ; 241)

Bibliografía : p. 23

SGOP-1929

## 2143

### **Rocha, Manuel**

Experimental studies of multiple arch dams [texto impreso] / Manuel Rocha, J. Laginha Serafim, A. de Jesus Fernandes. – Lisboa : [Laboratorio Nacional da Engenharia Civil], 1963

[12] p. : il., gráf., fot. – (Technical Paper / Laboratório Nacional de Engenharia Civil ; 202)

Bibliografía : p. [12]

SGOP-2092

## 2144

### **Rocha, Manuel**

Influence on the behaviour of an arch dam of the hydrostatic pressure on the grout curtain and of the stresses in the ground upstream [texto impreso] / Manuel Rocha.. [et al.]. – Lisboa : [Laboratorio Nacional da Engenharia Civil], 1971

17 p. : il., gráf., tab. – (Memória / Laboratório Nacional de Engenharia Civil ; 383)

Bibliografía : p. 17

SGOP-1854

## 2145

### **Rocha, Manuel**

Influencia da muito alta deformabilidade da fundação na concepção e comportamento de uma barragem abóbada [texto impreso] / Manuel Rocha.. [et al.]. – Lisboa : [Laboratorio Nacional da Engenharia Civil], 1969

14 p. : il., gráf., tab. – (Memória / Laboratório Nacional de Engenharia Civil ; 320)

Bibliografía : p. 14

SGOP-1964

## 2146

### **Rocha, Manuel**

A Method of integral sampling of rock masses [texto impreso] / Manuel Rocha. – Lisboa : [Laboratorio Nacional da Engenharia Civil], 1971

12 p. : il., gráf. – (Memória / Laboratório Nacional de Engenharia Civil ; 382)

SGOP-1861

**2147**

**Rocha, Manuel**

Método para amostragem integral de maciços rochosos [texto impreso] / Manuel Rocha.  
– Lisboa : [Laboratorio Nacional da Engenharia Civil], 1971  
9 p. : il. – (Memória / Laboratório Nacional de Engenharia Civil ; 374)  
SGOP-1962

**2148**

**Rocha, Manuel**

Métodos nao destructivos de ensaio de materiais [texto impreso]. – Lisboa : [Ministerio das Obras Públicas. Laboratorio Nacional da Engenharia Civil], 1956  
9 p. ; 29 cm. – (Publicação/ Laboratorio Nacional de Engenharia Civil ; 83)  
Datos tomados de la cub.  
Separata do Boletim da Ordem dos Engeheiros Vol. V, n.º 12, 15 de Janeiro de 1956  
Bibliografía  
SGOP-2070

**2149**

**Rocha, Manuel**

A New development of the LNEC stress tensor gauge [texto impreso] / Manuel Rocha, Arnaldo Silverio, J. Oliveira Pedro, J. Sintra Delgado. – Lisboa : [Laboratorio Nacional da Engenharia Civil], 1974  
10 p. : gráf. – (Memória / Laboratório Nacional de Engenharia Civil ; 455)  
Bibliografía : p. [11]  
SGOP-1858

**2150**

**Rocha, Manuel**

A New method for the complete determination of the state of stress of deformability in rock masses [texto impreso] / Manuel Rocha, Arnaldo Silvério. – Lisboa : [Laboratorio Nacional da Engenharia Civil], 1970  
17 p. : il., gráf., tab. – (Memória / Laboratório Nacional de Engenharia Civil ; 329)  
Bibliografía : p. 15  
SGOP-1965

**2151**

**Rocha, Manuel**

A New method for the determination of deformability in rock masses [texto impreso] / Manuel Rocha, Jorge Neves da Silva. – Lisboa : [Laboratorio Nacional da Engenharia Civil], 1970  
15 p. : il., gráf. – (Memória / Laboratório Nacional de Engenharia Civil ; 361)  
Bibliografía : p. 15  
SGOP-1968

## 2152

### **Rocha, Manuel**

A New technique for applying the method of the flat jack in the determination of stresses inside rock masses [texto impreso] / Manuel Rocha, Joao J. Baptista Lopes, Jorge Neves da Silva. – Lisboa : [Laboratorio Nacional da Engenharia Civil], 1969

11 p. : il., gráf. – (Memória / Laboratório Nacional de Engenharia Civil ; 324)  
SGOP-1983

## 2153

### **Rocha, Manuel**

New techniques for the determination of the deformability and state of stress in rock masses [texto impreso] / Manuel Rocha. – Lisboa : [Laboratorio Nacional da Engenharia Civil], 1969

16 p. : il., gráf. – (Memória / Laboratório Nacional de Engenharia Civil ; 328)  
Bibliografía : p. 16  
SGOP-1966

## 2154

### **Rocha, Manuel**

New techniques in deformability testing of «in situ» rock masses [texto impreso] / Manuel Rocha. – Lisboa : [Laboratorio Nacional da Engenharia Civil], 1970

57 p. : il., gráf. – (Memória / Laboratório Nacional de Engenharia Civil ; 368)  
SGOP-1862

## 2155

### **Rocha, Manuel**

Note on some comparisons between experimental and analytical values of the stresses and displacements of concrete dams [texto impreso] / Manuel Rocha, A. F. da Silveira, M. C. Cruz Azevedo. – Lisboa : [Laboratorio Nacional da Engenharia Civil], 1964

27 p. : il., gráf., tab. – (Technical Paper / Laboratório Nacional de Engenharia Civil ; 214)  
Bibliografía : p. 27  
SGOP-2080

## 2156

### **Rocha, Manuel**

Note on the study of large span multiple arch dams [texto impreso] / Manuel Rocha, M. C. Azevedo, M. Costa Pereira. – Lisboa : [Laboratorio Nacional da Engenharia Civil], 1964

19 p. : il., gráf., tab. – (Technical Paper / Laboratório Nacional de Engenharia Civil ; 237)  
Bibliografía : p. 19  
SGOP-2089

## 2157

### **Rocha, Manuel**

Observation of the some reinforced concrete structures [Texto impreso] / Manuel Rocha, J. Ferry Borges, José Marécos. – Lisbon : [Laboratório Nacional de Engenharia Civil], 1957

25 p. : il., gráf., tab., fot. – (Technical Paper / Laboratório Nacional de Engenharia Civil ; 102)  
Bibliografía : p. 25  
SGOP-2061

## 2158

### **Rocha, Manuel**

Present possibilities of studying foundations of concrete dams [texto impreso] / Manuel Rocha. – Lisboa : [Laboratorio Nacional da Engenharia Civil], 1974  
48 p. : il., gráf., tab. – (Memória / Laboratório Nacional de Engenharia Civil ; 457)  
Bibliografía : p. 48-[49]  
SGOP-1859

## 2159

### **Rocha, Manuel**

O Problema da segurança das barragens-abóbada [Texto impreso] / Manuel Rocha, J. Laginha Serafim. – Lisboa : Laboratório Nacional de Engenharia Civil, 1960  
14 p. : il., gráf. ; 25 cm. – (Memória / Laboratório Nacional de Engenharia Civil ; 142)  
Resúmenes en inglés y francés  
Separata de la revista «Electricidade» n.º 8.  
Bibliografía  
SGOP-2096

## 2160

### **Rocha, Manuel**

Problemas especiais de barragens de betao estudados por meio de modelos [texto impreso] / Manuel Rocha, J. Laginha Serafim, M. Cruz Azevedo. – Lisboa : [Laboratorio Nacional da Engenharia Civil], 1961  
20 p. : il., gráf., fot. – (Memória / Laboratório Nacional de Engenharia Civil ; 155)  
Bibliografía : p. 20  
SGOP-2013

## 2161

### **Rocha, Manuel**

Rock mechanics in Portugal [texto impreso] / Manuel Rocha. – Lisboa : [Laboratorio Nacional da Engenharia Civil], 1967  
29 p. : il., gráf., tab. – (Memória / Laboratório Nacional de Engenharia Civil ; 299)  
Bibliografía : p. 29  
SGOP-1898

## 2162

### **Rocha, Manuel**

Some applications of the new integral sampling method in rock masses [texto impreso] / Manuel Rocha y Manuel Barroso. – Lisboa : [Ministerio das Obras Públicas. Laboratorio Nacional da Engenharia Civil], 1956  
33 p. : il., gráf. ; 25 cm. – (Memória / Laboratório Nacional de Engenharia Civil ; 397)  
SGOP-2085



## 2163

### **Rocha, Manuel**

A Utilização de modelos no dimensionamento das estruturas [texto impreso] : aplicações diversas / Manuel Rocha, J. Ferry Borges. – Lisboa : [Ministerio das Obras Públicas. Laboratorio Nacional da Engenharia Civil], 1956

33 p. : il., gráf. – (Memória / Laboratório Nacional de Engenharia Civil ; 92)

Resumen en portugués e inglés

SGOP-1901

## 2164

### **Rodón, Enrique**

Cálculo gráfico de estructuras [Texto impreso] : tratado práctico para el cálculo de estructuras metálicas y de hormigón armado / Enrique Rodón. – Barcelona : Reverté, 1947

226 p., [3] h. pleg. : il. ; 27 cm.

SGOP-495

## 2165

### **Rodrigues, F. Peres**

Anisotropy of endogenetic rocks [texto impreso] : Correlation between micropetrographic index, ultimate strength and modulus of elasticity ellipsoids / F. Peres Rodrigues, L. Aires-Barros. – Lisboa : [Laboratorio Nacional da Engenharia Civil], 1971

4 p. : il., gráf. – (Memória / Laboratório Nacional de Engenharia Civil ; 381)

SGOP-1977

## 2166

### **Rodrigues, F. Peres**

Anisotropy of granites [texto impreso] : Modulus of elasticity and ultimate strength ellipsoids, joint systems, slope attitudes, and their correlations / F. Peres Rodrigues. – Lisboa : [Laboratorio Nacional da Engenharia Civil], 1969

13 p. : il., gráf. – (Memória / Laboratório Nacional de Engenharia Civil ; 332)

SGOP-1979

## 2167

### **Rodrigues, F. Peres**

Anisotropy of rocks [texto impreso] : Most probable surfaces of the ultimate stresses and of the moduli of elasticity / F. Peres Rodrigues. – Lisboa : [Laboratorio Nacional da Engenharia Civil], 1971

10 p. : il., gráf., tab. – (Memória / Laboratório Nacional de Engenharia Civil ; 380)

SGOP-1976

## 2168

### **Rodrigues, F. Peres**

Características mecánicas e mineropetrográficas de tarolos de betão extraídos da Barragem de Miranda [texto impreso] : Estudo do aparecimento e da colmatagem numa fenda horizontal / F. Peres Rodrigues, M G. Barroso, L. Aires-Barros. – Lisboa : [Laboratorio Nacional da Engenharia Civil], 1969

9 p. : il., gráf. – (Memória / Laboratório Nacional de Engenharia Civil ; 337)

SGOP-1982

**2169**

**Rodrigues, F. Peres**

Contribution for knowing the influence of a plasticizing agent on the creep and shrinkage of concrete [texto impreso] / F. Peres Rodrigues. – Lisboa : [Laboratorio Nacional da Engenharia Civil], 1963

[8] p. : gráf., tab. – (Technical Paper / Laboratório Nacional de Engenharia Civil ; 207)

Incluye referencias bibliográficas

SGOP-2082

**2170**

**Rodrigues, F. Peres**

Determinação das características de corte de rochas e de deslizamento de diaclases [texto impreso] / F. Peres Rodrigues. – Lisboa : [Laboratorio Nacional da Engenharia Civil], 1969

24 p. : il., gráf. – (Memória / Laboratório Nacional de Engenharia Civil ; 349)

SGOP-1891

**2171**

**Rodrigues, F. Peres**

Influence of the scale effect over rock mass safety against deformability [texto impreso] / F. Peres Rodrigues. – Lisboa : [Laboratorio Nacional da Engenharia Civil], 1974

20 p. : il., gráf. – (Memória / Laboratório Nacional de Engenharia Civil ; 460)

SGOP-1940

**2172**

**Rodrigues, F. Peres**

Modulus of elasticity of a rock obtained from the moduli of elasticity of its constituents [texto impreso] / F. Peres Rodrigues. – Lisboa : [Laboratorio Nacional da Engenharia Civil], 1974

8 p. : il. – (Memória / Laboratório Nacional de Engenharia Civil ; 453)

SGOP-1939

**2173**

**Rodrigues, Fernando Manuel da Costa Peres**

Anisotropia das rochas e dos maciços rochosos [Texto impreso] : aplicação de quárticas fechadas ao estudo da deformabilidade e da rotura. I Volume / Fernando Manuel da Costa Peres Rodrigues. – Lisboa : Laboratório Nacional de Engenharia Civil, 1977

2 v. (xiii, 244 ; xiii, 231) p. ; 25 cm. – (Memória / Laboratório Nacional de Engenharia Civil ; 483)

Incluye referencias bibliográficas

SGOP-1884

**2174**

**Rodrigues, J. Delgado**

About the quantitative determination of rock weatherability [Texto impreso] : a case history / J. Delgado Rodrigues. – Lisboa : [Laboratório Nacional de Engenharia Civil], 1978

17 p. : il., gráf., tab. – (Memória / Laboratório Nacional de Engenharia Civil ; 499)

Resumen en portugués e inglés

Incluye referencias bibliográficas

SGOP-2112

## 2175

### **Rodrigues, Luis Fialho**

Techniques for «in situ» measurent of shear wave velocity [Texto impreso] / Luis Fialho Rodrigues. – Lisboa : [Laboratório Nacional de Engenharia Civil], 1978  
17 p. : il., gráf. – (Memória / Laboratório Nacional de Engenharia Civil ; 494)  
Incluye referencias bibliográficas  
SGOP-2111

## 2176

### **Rogedo, Pedro Iván Guimaraes**

Estudo do fluxo em meios anisótopos pelo método dos elementos finitos [texto impreso] / Pedro Ivan Rogedo. – Lisboa : [Laboratorio Nacional da Engenharia Civil], 1971  
7 p. : gráf. – (Memória / Laboratório Nacional de Engenharia Civil ; 377)  
SGOP-2026

## 2177

### **Romana Ruiz, Manuel**

Curso sobre cimentación de presas [Texto impreso] : Area B : Diseño y construcción / director, Manuel Romana. – Valencia : Colegio de Ingenieros de Caminos, Canales y Puertos, 1983  
1 v. (pp. var.) : il., gráf  
Precede al tít. : Universidad Politécnica de Valencia, E.T.S. de Ingenieros de Caminos, Canales y Puertos, Departamento de Geotecnia  
Incluye referencias bibliográficas  
SGOP-1534

## 2178

### **Romero Ortiz de Villacian, José**

Conveniencia de ensayar la electrosiderurgia en España [Texto impreso] / por José Romero Ortiz. – Madrid : Instituto de Ingenieros Civiles, 1921  
76 p. : il. ; 23 cm.  
Memoria premiada en el concurso de la Asociación de Ingenieros de Minas del año 1917..  
Bibliografía  
SGOP-461

## 2179

### **Roscoe Moss Company**

Investigation of groundwater resources in central and northwestern Chaco [Texto impreso]. – Los Angeles : Roscoe Moss Company, 1969  
[58] p. : lám. ; 27 cm.  
«PAR-16 UN/UNDP/SF»  
Facsimile del original, producida por University Microfilms, A Xerox Company, Ann Arbor, Michigan, USA  
SGOP-1060

## 2180

### **Rouche, Eugene (1832-1910)**

Traité de géométrie [texto impreso] / par Eugene Rouche et Ch. de Comberousse. – Paris : Gauthier-Villars, 1929

2 v. : il. ; 21 cm

SGOP-2153

## 2181

### **Sáenz García, Clemente**

Un Sistema de exposición abreviada de la teoría de determinantes [Texto impreso] / por Clemente Sáenz García. – Madrid : [s. n.], [1943]

27 p. ; 25 cm.

Separata de : Revista Las ciencias, Año VIII, n.º 4 (1943)

Bibliografía : p. [326]

SGOP-833

## 2182

### **Samartin Quiroga, Avelino**

Ensayos geomecánicos de presas en modelo reducido [Texto impreso] / Avelino Samartín Quiroga y Luis María Ortega Basagoiti. – Madrid : Laboratorio Central de Ensayo de Materiales de Construcción, D.L. 1975

43 p. : fot. blanco y n. ; gráf, tablas ; 27 cm. – (Laboratorio Central de Ensayo de Materiales de Construcción ; 204)

Índice

Bibliografía : p. 43

D.L. M. 29308-1975

ISBN 84-400-9131-1

SGOP-1216

## 2183

### **Sánchez Gálvez, Vicente**

Relajación de aceros de pretensado [Texto impreso] / Vicente Sánchez Gálvez, Manuel Elices Calafat, Miguel Angel Astiz Suárez. – Madrid : Laboratorio Central de Ensayo de Materiales de Construcción, [1974]

87 p. : gráf., tablas ; 28 cm. – (Laboratorio Central de Ensayo de Materiales de Construcción ; 206)

Bibliografía : p. 85-87

SGOP-1215

## 2184

### **Santos, H. Simoes**

Escolha electrónica de minérios radioactivos [Texto impreso] : Estudo prévio de três minérios portugueses / H. Simoes Santos. – Lisboa : [Instituto Superior Técnico], 1960

24 p. : il., gráf., tab

Precede al título : Instituto de Alta Cultura. C.E.E.N.- Centro de Mineralogía e Geología. Laboratório de Preparação de Minérios

Separata de : Técnica n.º 307-308, Dezembro de 1960 - Janeiro de 1961

Bibliografía : p. 23-24

SGOP-2130

**2185**

**Santos, Lusitano Moreira Martins dos**

Ensaio em modelo reduzido do galgamento das ensecadeiras de Cabora-Bassa [texto impreso] / Lusitano Martins dos Santos. – Lisboa : [Laboratorio Nacional da Engenharia Civil], 1970  
11 p. : il., gráf., map. – (Publicação/ Laboratorio Nacional de Engenharia Civil ; 366)  
Bibliografía : p. 11  
SGOP-1971

**2186**

**Seabra, Antera Valeriana de**

A Aplicação das modernas técnicas físico-químicas à análise rápida dos cimentos [Texto impreso] : Complexometria / Antera V. de Seabra, Maria do Rosário Cravo. – Lisboa : [Laboratório Nacional de Engenharia Civil], 1961  
15 p. : tab. – (Memória / Laboratório Nacional de Engenharia Civil ; 168)  
SGOP-2000

**2187**

**Seabra, Antera Valeriana de**

A Metalografia [texto impreso] : métodos e aplicações. – Lisboa : [Ministerio das Obras Públicas. Laboratorio Nacional da Engenharia Civil], 1956  
12 p. : il., gráf. ; 30 cm. – (Publicação/ Laboratorio Nacional de Engenharia Civil ; 89)  
Separata do Boletim da Ordem dos Engeheiros Vol. V, n.º 4, 1956  
Bibliografía  
SGOP-2071

**2188**

**Seabra, Antera Valeriana de**

O método absorciométrico na identificação e estudo de betumes asfálticos [Texto impreso] / Antera Valeriana de Seabra. – Lisboa : Laboratório Nacional de Engenharia Civil, 1957  
24 p. : gráf. ; 28 cm. – (Memória / Laboratório Nacional de Engenharia Civil ; 111)  
SGOP-1844

**2189**

**Serafim, J. Laginha (1921-1994)**

Análise geral crítica dos métodos de cálculo mais importantes das barragens-abóbada [texto impreso] / Joaquim Laginha Serafim. – Lisboa : [Laboratorio Nacional da Engenharia Civil], 1958  
21 p. : il., gráf. – (Memória / Laboratório Nacional de Engenharia Civil ; 126)  
Resumen en portugués, francés e inglés  
Bibliografía : p.17-20  
SGOP-1995

## 2190

### **Serafim, J. Laginha (1921-1994)**

Estudo preliminar sobre destilação solar [texto impreso] / J. Laginha Serafim, A. Salgado Prata. – Lisboa : [Laboratorio Nacional da Engenharia Civil], 1961  
13 p. : il. – (Memória / Laboratório Nacional de Engenharia Civil ; 160)  
Resumen en portugués, francés e inglés  
Bibliografía : p.13  
SGOP-1987

## 2191

### **Serafim, J. Laginha (1921-1994)**

Influence of temperature on the creep of mass concrete [texto impreso] / J. Laginha Serafim, M. Q. Guerreiro. – Lisboa : [Laboratorio Nacional da Engenharia Civil], 1963  
[10] p. : gráf., fot. – (Memória / Laboratório Nacional de Engenharia Civil ; 155)  
Bibliografía : p. [10]  
SGOP-2093

## 2192

### **Serafim, J. Laginha (1921-1994)**

Measurement of strains in the portuguese concrete dams [Texto impreso] / J. Laginha Serafim. – Lisbon : [Laboratório Nacional de Engenharia Civil], 1957  
31 p. : il., gráf., tab., fot. – (Technical Paper / Laboratório Nacional de Engenharia Civil ; 99)  
Bibliografía : p. 30-31  
SGOP-2060

## 2193

### **Serafim, J. Laginha (1921-1994)**

Methods in use at the LNEC for the stress analysis in models of dams [texto impreso] / J. Laginha Serafim, M. Cruz Azevedo. – Lisboa : [Laboratorio Nacional da Engenharia Civil], 1963  
[13] p. : il., fot. – (Technical Paper / Laboratório Nacional de Engenharia Civil ; 201)  
Bibliografía : p. [13]  
SGOP-2094

## 2194

### **Serafim, J. Laginha (1921-1994)**

Métodos e materiais para o estudo, em modelos, das tensoes devidas ao peso próprio em barragens [Texto impreso] / J. Laginha Serafim, J. Poole da Costa. – Lisboa : Laboratório Nacional de Engenharia Civil, 1960  
10 p. : il., gráf. ; 32 cm. – (Memória / Laboratório Nacional de Engenharia Civil ; 154)  
n.º especial Revista «Electricidade», 11  
Resúmenes en inglés y francés  
Bibliografía  
SGOP-2117

## 2195

### **Serafim, J. Laginha (1921-1994)**

The Use of computers in the observation of dams [texto impreso] / J. L. Serafim, A. F. da Silveira. – Lisboa : [Laboratório Nacional da Engenharia Civil], 1965

20 p. : gráf. – (Memória / Laboratório Nacional de Engenharia Civil ; 252)

Resumen en portugués, francés e inglés

SGOP-1928

## 2196

### **Severi, Francesco**

Lecciones de análisis [Texto impreso] / Francesco Severi ; traducido de la segunda edición italiana por Tomás Rodríguez Bachiller. – Barcelona : Labor, 1951-

v. : il. ; cm.

SGOP-390

## 2197

### **Silveira, Antonio Ferreira da**

Cálculo das variações de temperatura em barragens de betao [texto impreso] / Antonio Ferreira da Silveira. – Lisboa : [Ministerio das Obras Públicas. Laboratorio Nacional da Engenharia Civil], 1957

17 p., [1] h. pleg. : gráf. ; 28 cm. – (Memória / Laboratório Nacional de Engenharia Civil ; 108)

SGOP-1847

## 2198

### **Silveira, Antonio Ferreira da**

O Comportamento térmico das barragens de betao [texto impreso] / Antonio Ferreira da Silveira. – Lisboa : [Laboratorio Nacional da Engenharia Civil], 1958

21 p. : gráf. – (Memória / Laboratório Nacional de Engenharia Civil ; 125)

Bibliografía : p. 31

SGOP-1990

## 2199

### **Silveira, Antonio Ferreira da**

Contribuição para o estudo da central subterrânea de Cabora Bassa [texto impreso] = Contribution to the study of the Cabora Bassa underground powerhouse / António Ferreira da Silveira, M. Cruz Azevedo, Carlos Pereira da Costa. – Lisboa : [Laboratorio Nacional da Engenharia Civil], 1974

17 p. : il., gráf. – (Memória / Laboratório Nacional de Engenharia Civil ; 430)

Bibliografía : p. 17

SGOP-2038

## 2200

### **Silveira, Antonio Ferreira da**

Contribuição para o estudo estrutural de uma central hidroelétrica assente sobre fundação deformável [texto impreso] / António Ferreira da Silveira, M. Cruz Azevedo, M. J. Esteves Ferreira. – Lisboa : [Laboratorio Nacional da Engenharia Civil], 1974

24 p. : il., gráf., tab. – (Memória / Laboratório Nacional de Engenharia Civil ; 434)

Bibliografía : p. 24

SGOP-1853

## 2201

### **Silveira, Antonio Ferreira da**

Estudo da influência da heterogeneidade da fundação sobre a distribuição de tensões em contrafortes de barragens de abóbadas múltiplas de grandes vãos [texto impreso] / Antonio Ferreira da Silveira, J. Oliveira Pedro, L. Tadeu dos Santos Almeida. – Lisboa : [Laboratorio Nacional da Engenharia Civil], 1974

10 p. : il., gráf. – (Memória / Laboratório Nacional de Engenharia Civil ; 427)  
SGOP-2043

## 2202

### **Silveira, Antonio Ferreira da**

Estudo experimental da sobrelevação da barragem de Chicamba [texto impreso] / António Ferreira da Silveira, M. Cruz Azevedo. – Lisboa : [Laboratorio Nacional da Engenharia Civil], 1974

[19] p. : il., gráf. – (Memória / Laboratório Nacional de Engenharia Civil ; 432)  
SGOP-1883

## 2203

### **Silveira, Antonio Ferreira da**

High density and low strength materials for geomechanical models [texto impreso] / António Ferreira da Silveira.. [et al.]. – Lisboa : [Laboratorio Nacional da Engenharia Civil], 1980

15 p. : gráf. – (Memória / Laboratório Nacional de Engenharia Civil ; 530)  
SGOP-1867

## 2204

### **Silveira, Antonio Ferreira da**

LNEC experience in the field of concrete dam observation and of in situ tests [texto impreso] / António Ferreira da Silveira, Carlos A. Florentino, C. M. S. Freitas. – Lisboa : [Laboratorio Nacional da Engenharia Civil], 1981

32 p. : gráf., tab. – (Memória / Laboratório Nacional de Engenharia Civil ; 548)  
SGOP-1935

## 2205

### **Silveira, Antonio Ferreira da**

Quantitative characterization of the geometric parameters of jointing in rock masses [texto impreso] / António Ferreira da Silveira.. [et al.]. – Lisboa : [Laboratorio Nacional da Engenharia Civil], 1969

13 p. : gráf. – (Memória / Laboratório Nacional de Engenharia Civil ; 330)  
SGOP-2017

## 2206

### **Silveira, Antonio Ferreira da**

Quantitative interpretation of results obtained in the observation of concrete dams [texto impreso] / A. F. da Silveira. – Lisboa : [Laboratório Nacional da Engenharia Civil], 1965

27 p. : gráf. – (Memória / Laboratório Nacional de Engenharia Civil ; 253)  
SGOP-1930



## 2207

### **Simoës, Abel**

Classificação dos solos [texto impreso] : Separata do Curso de Mecânica dos Solos editado pela Ordem dos Engenheiros. – Lisboa : [Ministerio das Obras Públicas. Laboratorio Nacional da Engenharia Civil], 1955

32 p. : gráf. ; 23 cm. – (Publicação/ Laboratorio Nacional de Engenharia Civil ; 73)

Datos tomados de la cub.

Bibliografía : p. 31-32

SGOP-2076

## 2208

### **Simposio Nacional sobre Rocas Blandas (1976. Madrid)**

Memorias del Simposio Nacional sobre rocas blandas [Texto impreso] : Madrid 17 y 18 de noviembre de 1976 / [organizado por] Sociedad Española de Mecánica del Suelo y Cimentaciones, Sociedad Española de Mecánica de las Rocas, Asociación Española de los Túneles. – Madrid : SRB, 1976-1977

2 v. : gráf

Incluye referencias bibliográficas

D.L. M. 23996-1977 (vol. 2). D.L. M. 35344-1976 (vol. 1)

SGOP-1192

## 2209

### **Simpson, William**

Foundations : the examination and testing of the ground preliminary to the construction of works : methods and appliances. [Texto impreso]. – London : Constable, 1928

256 p. : il. ; 23 cm. – (Glasgow textbooks of civil engineering)

Índices

Bibliografía : p. 248-249

SGOP-351

## 2210

### **Sociedad Española de Mecánica del Suelo y Cimentaciones**

Sesión homenaje en memoria del Profesor Karl Terzaghi [Texto impreso] / Fernando Derqui, Jose Antonio Jiménez Salas, Jose Luis Escario. – [Madrid] : Sociedad Española de Mecánica del Suelo y Cimentaciones, 1964

39 p. : il ; 24 cm

Sesión organizada por la Sociedad Española de Mecánica del Suelo y Cimentaciones, en el salón del actos del Instituto Eduardo Torroja, Madrid 9 de junio de 1964

D.L. M. 17620-1964

SGOP-1493

## 2211

**SOLOS das estradas [texto impreso] : Relatorio português apresentado ao X Congresso internacional de Estradas. Istambul, 1955 / : Ulpio Nascimento.. [et al.]. – Lisboa : [Ministerio das Obras Públicas. Laboratorio Nacional da Engenharia Civil], 1956**

33 p. : il., gráf. ; 28 cm. – (Memória / Laboratório Nacional de Engenharia Civil ; 94)

SGOP-1849

## 2212

### **Suárez Bores, Pedro**

Dinámica del atraque de flotadores [Texto impreso] / P. Suárez Borés. – Madrid : Centro de Estudios y Experimentación de Obras Públicas, Laboratorio de Puertos, 1969

49 p. : gráf. ; 27 cm. – (Laboratorio de Puertos ; 9-B)

SGOP-893

## 2213

### **Suárez Bores, Pedro**

Dinámica del flotador en áreas restringidas [Texto impreso] / P. Suárez Borés. – Madrid : Centro de Estudios y Experimentación de Obras Públicas, Laboratorio de Puertos, 1969

37 p. : gráf. ; 27 cm. – (Laboratorio de Puertos ; 10-B)

SGOP-894

## 2214

### **Suárez Bores, Pedro**

Ola de cálculo [Texto impreso] / P. Suárez Bores. – Madrid : Ministerio de Obras Públicas, Servicio de Publicaciones, 1968

27 p. ; 26 cm.

En la port. : n.º 5-B

Precede al tít. : Centro de Estudios y Experimentación de Obras Públicas, Laboratorio de Puertos

Bibliografía : p. 27

SGOP-891

## 2215

### **Sugiyama, Yuichi**

Explanatory text of the neotectonic map Tokyo [Texto impreso] : scale 1 : 500.000 / [by Yuichi Sugiyama.. et al.]. – 2.<sup>a</sup> ed. – Tsukuba, Japón : Geological Survey of Japan, 1997

33 p. : map. + [3] map. pleg. – (Neotectonic map series ; 8)

SGOP-1415

## 2216

### **Symposio Internacional de Mecánica de Rocas (1968. Madrid)**

Recopilación de Ponencias [Texto impreso] : Madrid, 22-23-24 Octubre 1968. – [Madrid] : [s. n.], 1968

v. ; 24 cm. (mecanografiado)

Recopilación de artículos. No editado

Texto en inglés, francés y alemán

SGOP-1123

## 2217

### **Symposium on Hydrogeochemistry and Biogeochemistry (1970. Tokyo)**

Proceedings of symposium on hydrogeochemistry and biogeochemistry [Texto impreso] : Tokyo, Japan. September 7-9, 1970 / editor, Earl Ingerson. – Washington, D.C. : The Clarke Company, 1973

VIII, 613 p. : gráf., tab., map

Incluye referencias bibliográficas

SGOP-1185

## 2218

### **Symposium on Rock Mechanics (15.º. 1973. Custer State Park, South Dakota)**

Applications of rock mechanics [Texto impreso] : proceedings Fifteenth Symposium on Rock Mechanics held at The State Park, South Dakota, September 17-19, 1973 / edited by Earl R. Hoskins. – New York : ASCE, 1975

vii, 661 p. : il. ; 24 cm.

Bibliografía, resúmenes e índices

SGOP-631

## 2219

### **Tahal, mehandesim yo'atsim**

Survey of Groundwater and Mineral Resources, Cyprus [Texto impreso]. – Tel Aviv : Tahal consulting engineers Ltd., 1969

III, 82, [112] p. : gráf. ; 27 cm.

«CYP-2 UN/UNDP/SF»

Facsimile del original, producida por University Microfilms, A Xerox Company, Ann Arbor, Michigan, USA

SGOP-1066

## 2220

### **Talobre, J. A.**

La mécanique des roches et ses applications [Texto impreso] / par J. A. Talobre. – 2ème ed. – Paris : Dunod, 1967

XVI, 442 p. : graf. ; 25 cm.

SGOP-370

## 2221

### **Tanner, J. Mark**

Hydrology of limestone terranes [texto impreso] : annotated bibliography of carbonate rocks / J. Mark Tanner, P. Shore Davis ; editor- in-chief, Phillip E. LaMoreaux. – Hannover : Heise, 1986

xvii, 341 p. ; 24 cm. – (International Contributions to Hydrogeology ; 2)

Precede al título : International Association of Hydrogeologists

Incluye referencias bibliográficas

ISBN 3-922705-912-X

SGOP-1822

## 2222

### **Upper Mantle Symposium (1964. New Delhi)**

The Upper Mantle Symposium, New Delhi 1964 [Texto impreso] / International Union of Geological Sciences ; edited by Charles H. Smith and Theodor Sorgenfrei. – Copenhagen : Det Berlingske Bogtrykkeri, 1965

188 p. : il., map., gráf

Esta serie de papers sobre la materia fue el resultado del symposio presentado al International Geological Congress de New Delhi en 1964

Incluye referencias bibliográficas

SGOP-1545

## 2223

### **Valdes, José María**

Instrumentación geológica en la construcción de presas en España [Texto impreso] / por José María Valdés. – Madrid : [s.n.], 1961

21 p. ; 24 cm.

Separata de : Boletín del Servicio Geológico, n 10, Informaciones y estudios, octubre, 1961 ; p. 7 - 25

SGOP-319

## 2224

### **Vera-Cruz, D.**

Transporte sólido em costas arenosas [Texto impreso]. – Lisboa : Laboratório Nacional de Engenharia Civil, 1960

12 p : gráf. ; 28 cm. – (Memória / Laboratório Nacional de Engenharia Civil ; 145)

Resúmenes en inglés y francés

Bibliografía

SGOP-2124

## 2225

### **Vidal Llenas, José M.**

Intensidad de las lluvias en Barcelona [Texto impreso] / por J. M. Vidal y M. Potau. – Madrid : Servicio Meteorológico Nacional, Sección de Climatología, 1951

14 p. : il. ; 24 cm. – (Publicaciones / Servicio Meteorológico Nacional. Serie D (Estadística) ; 11)

Datos tomados de cub.

Precede al tit. : Ministerio del Aire, Dirección General de Protección de Vuelo

SGOP-704

## 2226

### **Vidal Pardal, Manuel**

La subpresión en las presas de gravedad-inyecciones y drenes [Texto impreso] / por Manuel Vidal Pardal. – Madrid : Instituto Técnico de la Construcción y del Cemento, [1954]

22 p., [1] h. pleg. : graf. ; 25 cm. – (Instituto Técnico de la Construcción y del Cemento ; 117)

Precede al tit. : Consejo Superior de Investigaciones Científicas. Patronato Juan de la Cierva de Investigación Técnica

SGOP-452

## 2227

### **Von Gaertner, H. R.**

Carte géologique internationale de l'Europe et des régions riveraines de la Méditerranée [Texto impreso] : Notice explicative = International geological map of Europe and the

Mediterranean region : Explanatory note (?) : 1 / 500 000 / H. R. von Gaertner.. [et al.]. –

Hannover : Bundesanstalt für Bodenforschung ; Paris : Unesco, 1972

67 p. – (Sciences de la Terre ; 10)

Bibliografía : p. 57-67

SGOP-1377

## 2228

### **Wallace, George B.**

Insulation facilitates winter concreting [Texto impreso]. – Denver, Colorado : U.S. Bureau of Reclamation, 1955

iv, 42 p. : il., gráf., tablas ; 27 cm. – (Engineering monographs ; 22)

Indíces

SGOP-1832

## 2229

### **Walstrom, J. E.**

Symposium sur les mesures effectuées dans les sondages / par J. E. Walstrom, Standard Oil Company of California, San Francisco, U.S.A. – [s. n.] ; [s. l.], 1955?

p. 1335-1452 : gráf. ; 27 cm

Datos tomados de la cub.

Preced al tit. : Institut Français du Pétrole

Separata de : «Revue de l'Institut Français du Pétrole et Annales des Combustibles Liquides», v. X, n.º II, Noviembre de 1955

SGOP-1826

## 2230

### **Weyrauch, Jacob Johann**

Stabilité des constructions en fer et en acier et calcul de leurs dimensions [Texto impreso] / par J.-J. Weyrauch. – Ed. française rev. et augm. / par l'auteur et annotée par Michel Svilkossitch. – Paris : E. Bernard & Cie., 1888

VI, 248 p., III h. de lám. pleg. : il., graf. ; 27 cm.

SGOP-210

## 2231

### **Wilhelms, Don E.**

Summary of lunar stratigraphy [Texto impreso] : Telescopic observations. – Washington : United States Government Printing Office, 1970

iii, 47 p. : il., graf. ; 26 cm. – (Geological Survey professional paper ; 599-F)

Contributions to astrogeology

En la port. : Prepared on behalf of the National Aeronautics and Space Administration

Indíces

Bibliografía : p. 45

SGOP-1276

## 2232

### **World Data Center A for Solid Earth Geophysics**

Manual of seismological observatory practice [Texto impreso] / editor, P. L. Willmore. – Boulder, Colorado : World Data Center A for Solid Earth Geophysics, 1979

1 v. (pp. var.) : gráf. – (Report / World Data Center A ; SE-20)

Incluye referencias bibliográficas

SGOP-1512

## 2233

### **Zafra y Estevan, Juan Manuel de (1869-1923)**

Hormigón armado [Texto impreso] / por Juan Manuel de Zafra. – Madrid : Museo, 19  
VII, 322 p., XX. h.de tablas pleg. : il. ; 24 cm.  
SGOP-498

## 2234

### **Zienkiewicz, O. C.**

Aplicação das técnicas de diferenças finitas ao estudo das barragens e das cascas [texto  
impreso] / O. C. Zienkiewicz. – Lisboa : [Laboratorio Nacional da Engenharia Civil], 1961  
16 p. : gráf. – (Memória / Laboratório Nacional de Engenharia Civil ; 161)  
Bibliografía : p. 16  
SGOP-1986

## 2235

### **Zienkiewicz, O. C.**

Comparison of analytical and experimental results in the design of a hollow gravity dam  
[texto impreso] / O. C. Zienkiewicz.. [et al.]. – Lisboa : [Laboratorio Nacional da Engenharia  
Civil], 1975  
21 p. : il., gráf. – (Memória / Laboratório Nacional de Engenharia Civil ; 524)  
Bibliografía : p. 20-21  
SGOP-1938

## **B96 CIENCIAS HUMANAS**

## 2236

### **Barandiarán, José Miguel de (1889-1991)**

El Castro de Inchur [Texto impreso] / por José Miguel de Barandiarán. – San Sebastián :  
Diputación Provincial de Guipúzcoa, 1961  
33 p., 1 h., 6 lám., 1 plan. pleg. ; 25 cm  
Precede al tít. : Publicaciones de la Excma. Diputación Provincial de Guipúzcoa  
D.L. S.S. 291-1961  
SGOP-230

## 2237

### **Bernaldo de Quirós, Constancio (1873-1959)**

Una supervivencia prehistórica en la psicología criminal de la mujer [Texto impreso]  
/ Constancio Bernaldo de Quirós. Datos para la cronología del arte rupestre del oriente de  
España / Ismael del Pan y Paul Wernert. Pedernales tallados del Cerro de los Angeles (Madrid)  
/ E. Hernández-Pacheco y José Royo. Silex tallados de Illescas (Toledo) / L. Fernández Navarro  
y Paul Wernert. – Madrid : [Museo Nacional de Ciencias Naturales], 1917  
17 p. : il. ; 25 cm. – (Comisión de Investigaciones Paleontológicas y Prehistóricas ; Notas  
números 9,10,11 y12)  
En la port. : Junta para la Ampliación de Estudios e Investigaciones Científicas  
Publicadas en el Boletín de la Real Sociedad española de Historia natural, tomo XVI,  
octubre y diciembre de 1916, y tomo XVII, enero de 1917  
SGOP-227

## 2238

### **Bosch Gimpera, Pedro 1891-1974**

El Problema de la cerámica ibérica [Texto impreso] / por Pedro Bosch Gimpera. – Madrid (Hipódromo) : Museo Nacional de Ciencias Naturales : 1915

70 p., XIII h. lám. : il. ; 27 cm. – (Comisión de Investigaciones Paleontológicas y Prehistóricas. Memoria ; 7)

En la port. : Junta para la Ampliación de Estudios e Investigaciones Científicas – Instituto Nacional de Ciencias Físico-Naturales

Índices

SGOP-264

## 2239

### **Cabré Aguiló, Juan (1882-1947)**

El arte rupestre en España [Texto impreso] : (regiones septentrional y oriental) / por Juan Cabré Aguiló ; prólogo del Marqués de Cerralbo. – Madrid (Hipódromo) : Museo Nacional de Ciencias Naturales : 1915

229 p., 28 lám. pleg. : il. ; 27 cm. – (Comisión de Investigaciones Prehistóricas y Paleontológicas ; 1)

En la port. : Junta para la Ampliación de Estudios e Investigaciones Científicas – Instituto Nacional de Ciencias Físico-Naturales

Faltan cubiertas

SGOP-221

## 2240

### **Cabré Aguiló, Juan (1882-1947)**

Avance al estudio de las pinturas prehistóricas del extremo sur de España (Laguna de la Janda) [Texto impreso] / Por Juan Cabré. y Eduardo Hernández-Pacheco. – Madrid (Hipódromo) : Museo Nacional de Ciencias Naturales, 1914

35 p., XIII lám. : grab. ; 28 cm. – (Trabajos de la Comisión de Investigaciones Paleontológicas y Prehistóricas ; 3)

En la portada : Junta para la Ampliación de Estudios e Investigaciones Científicas – Instituto Nacional de Ciencias Físico-Naturales

SGOP-252

## 2241

### **Cabré Aguiló, Juan (1882-1947)**

Las pinturas rupestres de Aldequemada [Texto impreso] / por Juan Cabré Aguiló. – Madrid (Hipódromo) : Museo Nacional de Ciencias Naturales : 1917

35 p., [3] h. lám : il. ; 27 cm. – (Comisión de Investigaciones Paleontológicas y Prehistóricas. Memoria ; 14)

En la port. : Junta para la Ampliación de Estudios e Investigaciones Científicas

SGOP-263

## 2242

### **Cazurro Ruiz, Manuel (1865-1935)**

Los Monumentos megalíticos de la provincia de Gerona [Texto impreso] / por Manuel Cazurro. – Madrid : [Centro de Estudios Históricos], 1912

84 p., XXXVI h. de lám., 1 h. de map. pleg. : il. ; 24 cm

Precede al tít. : Junta para la Ampliación de Estudios e Investigaciones Científicas, Centro de Estudios Históricos

SGOP-234

## 2243

### **Cendrero, Orestes**

Resumen de los bastones perforados de la provincia de Santander [Texto impreso].  
Noticia de dos nuevos yacimientos prehistóricos de la provincia de Santander / por Orestes Cendrero. – Madrid : [Instituto Nacional de Ciencias Físico-Naturales] : 1915

8 p. : il. ; 24 cm. – (Comisión de Investigaciones Paleontológicas y Prehistóricas ; Notas 1 y 2)

En la port. : Junta para la Ampliación de Estudios e Investigaciones Científicas. Instituto Nacional de Ciencias Físico-Naturales

SGOP-224

## 2244

### **Comisión de Investigaciones Paleontológicas y Prehistóricas**

Nomenclatura de voces técnicas y de instrumentos típicos del paleolítico [Texto impreso] / [Comisión de Investigaciones Paleontológicas y Prehistóricas ; preámbulo de E. Hernández-Pacheco]. – Madrid : Museo Nacional de Ciencias Naturales, 1916

41 p. : il. ; 28 cm. – (Comisión de Investigaciones Paleontológicas y Prehistóricas. Memoria ; 10)

En la portada : Junta para la Ampliación de Estudios e Investigaciones Científicas

SGOP-251

## 2245

### **Congreso Nacional de Arqueología (8.º. 1963. Sevilla y Málaga)**

VIII Congreso Nacional de Arqueología [Texto impreso] : Sevilla-Málaga, 1963. – Zaragoza : Universidad, Secretaría General de los Congresos Arqueológicos Nacionales, D.L. 1965

516 p., [147] p. de lám. : il. ; 24 cm.

Fecha de publicación en port. : 1964

Bibliografía

SGOP-613

## 2246

### **Duque de Estrada Martínez de Morentin, Ricardo Conde de la Vega del Sella (1870-1941)**

La Cueva del Penical (Asturias) [Texto impreso] / por el Conde de la Vega del Sella. – Madrid : Museo Nacional de Ciencias Naturales : 1914

17 p., [3] h. de lám. : il. ; 27 cm. – (Trabajos de la Comisión de Investigaciones Paleontológicas y Prehistóricas ; 4)

En la port. : Junta para la Ampliación de Estudios e Investigaciones Científicas. Instituto Nacional de Ciencias Físico-Naturales

SGOP-257



## 2247

### **Duque de Estrada Martínez de Morentin, Ricardo Conde de la Vega del Sella (1870-1941)**

El Dolmen de la capilla de Santa Cruz (Asturias) [Texto impreso] / por el Conde de la Vega del Sella. – Madrid : Museo Nacional de Ciencias Naturales, 1919

62 p., VIII lám. : il. col. y n ; 28 cm. – (Comisión de Investigaciones Paleontológicas y Prehistóricas. Memoria ; 22)

En la port. : Junta para la Ampliación de Estudios e Investigaciones Científicas  
SGOP-223

## 2248

### **Duque de Estrada Martínez de Morentin, Ricardo Conde de la Vega del Sella (1870-1941)**

Paleolítico de Cueto de la Mina (Asturias) [Texto impreso] / por el Conde de la Vega del Sella. – Madrid : Museo Nacional de Ciencias Naturales : 1916

94 p., XLIII h. de lam : il. ; 27 cm. – (Comisión de Investigaciones Paleontológicas y Prehistóricas. Memoria ; 13)

En la port. : Junta para la Ampliación de Estudios e Investigaciones Científicas  
SGOP-258

## 2249

### **Duque de Estrada Martínez de Morentin, Ricardo Conde de la Vega del Sella (1870-1941)**

El Paleolítico de Cueva Morín (Santander) y Notas para la climatología cuaternaria [Texto impreso] / por el Conde de la Vega del Sella. – Madrid : Museo Nacional de Ciencias Naturales : 1921

94 p., XLIII h. de lam : il. ; 27 cm. – (Comisión de Investigaciones Paleontológicas y Prehistóricas. Memoria ; 29. Serie prehistórica ; 25)

En la port. : Junta para la Ampliación de Estudios e Investigaciones Científicas  
SGOP-238

## 2250

### **Ferreira, Octavio da Veiga**

La Culture du vase campaniforme au Portugal [Texto impreso] / par O. da Veiga Ferreira. – Lisboa : Serviços Geológicos de Portugal, 1966

122 p., 24 h. de lám. : il. ; 32 cm. – (Serviços Geológicos de Portugal. Memória ; 12 (Nova série))

Precede al tít. : Ministério da Economia. Secretaria de Estado da Indústria. Direcção Geral de Minas e Serviços Geológicos. Serviços Geológicos de Portugal

SGOP-366

## 2251

### **Frankowski, Eugeniusz (1884-1962)**

Hórreos y palafitos de la Península Ibérica [Texto impreso] / por Eugeniusz Frankowski. – Madrid (Hipódromo) : Museo Nacional de Ciencias Naturales : 1918

154 p., XXIII h. de lám. : il. ; 27 cm. – (Comisión de Investigaciones Paleontológicas y Prehistóricas. Memoria ; 18)

En la port. : Junta para la Ampliación de Estudios e Investigaciones Científicas

Bibliogr. : p. [149]-154

SGOP-247

## 2252

### **Hernández Pacheco, Eduardo (1872-1965)**

Estudios de arte prehistórico [Texto impreso] / por E. Hernández-Pacheco. – Madrid : [Museo Nacional de Ciencias Naturales], 1918

24 p., III h. de lam. : il. ; 24 cm. – (Comisión de Investigaciones Paleontológicas y Prehistóricas ; Nota número 16)

En la port. : Junta para la Ampliación de Estudios e Investigaciones Científicas  
SGOP-229

## 2253

### **Hernández Pacheco, Eduardo (1872-1965)**

Los grabados de la cueva de Penches [Texto impreso] / por Eduardo Hernández-Pacheco. – Madrid : Museo Nacional de Ciencias Naturales, 1917

34 p., [5] h. de lám. : il ; 28 cm. – (Comisión de Investigaciones Paleontológicas y Prehistóricas. Memoria ; 17)

En la portada : Junta para la Ampliación de Estudios e Investigaciones Científicas  
SGOP-250

## 2254

### **Hernández Pacheco, Eduardo (1872-1965)**

Las Pinturas prehistóricas de las Cuevas de la Araña (Valencia) [Texto impreso] (Evolución del arte rupestre de España) / por Eduardo Hernández-Pcheco. – Madrid : Museo Nacional de Ciencias Naturales : 1924

221 p., 24 p. de lám., algunas pleg. : il. ; 27 cm. – (Comisión de Investigaciones Paleontológicas y Prehistóricas. Memoria ; 34)

En la port. : Junta para la Ampliación de Estudios e Investigaciones Científicas  
SGOP-240

## 2255

### **Hernández Pacheco, Eduardo (1872-1965)**

Pinturas prehistóricas y dólmenes de la región de Alburquerque (Extremadura) [Texto impreso] / por Eduardo Hernández-Pacheco según datos y dibujos de Aurelio Cabrera. – Madrid : [Museo Nacional de Ciencias Naturales], 1916

12 p., [2] h. de lám. : il. ; 24 cm. – (Comisión de Investigaciones Paleontológicas y Prehistóricas ; Nota número 8)

En la port. : Junta para la Ampliación de Estudios e Investigaciones Científicas  
SGOP-226

## 2256

### **Hernández Pacheco, Eduardo (1872-1965)**

La Vida de nuestros antecesores paleolíticos [Texto impreso] : según los resultados de las excavaciones en la Caverna de la Paloma (Asturias) / por Eduardo Hernández-Pacheco. – Madrid : Museo Nacional de Ciencias Naturales : 1923

38 p. : il. ; 27 cm. – (Comisión de Investigaciones Paleontológicas y Prehistóricas. Memoria ; 31. Serie prehistórica ; 26)

En la port. : Junta para la Ampliación de Estudios e Investigaciones Científicas  
SGOP-245

## 2257

### **Kieslinger, Alois (1900-1975)**

Exkursion II/8 [Texto impreso] : Bausteine Wiens : Mit 12 Tafel / von A. Kieslinger. – [Wien] : Geologische Gesellschaft, 1964

6 p., 1 h. plan. pleg. ; 24 cm.

Reimpresion de : Mitteilungen der Geologischen Gesellschaft in Wien, 57 Band, 1964, Heft 1.

Bibliografía

En : Mitteilungen der Geologischen Gesellschaft in Wien = ISSN 0251-7493

SGOP-2183

## 2258

### **Lantier, Raymond (1886-1980)**

El Santuario ibérico de Castellar de Santisteban [Texto impreso] / por Raymond Lantier, con el concurso de Juan Cabré Aguiló ; prólogo de Pierre Paris. – Madrid : Museo Nacional de Ciencias Naturales, 1917

127 p., 25 lám. : il. ; 28 cm. – (Comisión de Investigaciones Paleontológicas y Prehistóricas. Memoria ; 15)

En la port. : Junta para la Ampliación de Estudios e Investigaciones Científicas.

SGOP-265

## 2259

### **Leisner, Vera (1885-1972)**

Les grottes artificielles de Casal do Pardo (Palmela) et la culture du vase campaniforme [Texto impreso] / par Vera Leisner, G. Zbyszewski et O. da Veiga Ferreira. – Lisboa : Serviços Geológicos de Portugal, 1961

60 p., XXII h. de lám. : il., map. ; 33 cm. – (Memória / Serviços Geológicos de Portugal. Nova Série ; 8)

SGOP-1603

## 2260

### **Leisner, Vera (1885-1972)**

Les Monuments préhistoriques de Praia das Maças et de Casainhos [Texto impreso] / par Vera Leisner, G. Zbyszewski et O. da Veiga Ferreira. – Lisboa : Serviços Geológicos de Portugal, 1969

100 p., xviii, de lám. : il. ; 33 cm. – (Memória / Serviços Geológicos de Portugal. Nova Série ; 16)

Bibliografía : p. [99]-100

SGOP-1608

## 2261

### **Obermaier, Hugo (1877-1946)**

El dolmen de Matarrubilla (Sevilla) [Texto impreso] / por Hugo Obermaier. – Madrid (Hipódromo) : Museo Nacional de Ciencias Naturales : 1919

83 p., 5 lám. : il. ; 27 cm. – (Comisión de Investigaciones Paleontológicas y Prehistóricas. Memoria ; 26)

En la port. : Junta para la Ampliación de Estudios e Investigaciones Científicas

SGOP-243

## 2262

### **Obermaier, Hugo (1877-1946)**

Yacimiento prehistórico de Las Carolinas (Madrid) [Texto impreso] / por Hugo Obermaier. – Madrid : Museo Nacional de Ciencias Naturales, 1917  
35 p. : il ; 28 cm. – (Comisión de Investigaciones Paleontológicas y Prehistóricas. Memoria ; 16)  
En la portada : Junta para la Ampliación de Estudios e Investigaciones Científicas  
Bibliografía  
SGOP-241

## 2263

### **Pan, Ismael del (1889-1968)**

Interpretación de un adorno en las figuras humanas masculinas de Alpera y Cogul [Texto impreso] : ensayo de etnografía comparada / por Ismael del Pan y Paul Wernert. – Madrid : [Instituto Nacional de Ciencias Físico-Naturales], 1915  
11 p. : il. ; 25 cm. – (Comisión de Investigaciones Paleontológicas y Prehistóricas ; Nota número 3)  
En la port. : Junta para la Ampliación de Estudios e Investigaciones Científicas. Instituto Nacional de Ciencias Físico-Naturales  
Publicada en el Boletín de la Real Sociedad española de Historia Natural, tomo XV, abril de 1915  
SGOP-225

## 2264

### **Schmidt, Hubert (1864-1933)**

Estudios acerca de los principios de la Edad de los Metales en España [Texto impreso] / por el Profesor Dr. Hubert Schmidt ; traducidos por el Dr. P. Bosch Gimpera. – Madrid : Museo Nacional de Ciencias Naturales, 1915  
61 p. : il. ; 28 cm. – (Comisión de Investigaciones Paleontológicas y Prehistóricas. Memoria ; 8)  
En la portada : Junta para la Ampliación de Estudios e Investigaciones Científicas  
SGOP-253

## 2265

### **Wernert, Paul (1889-1972)**

Nuevos datos etnográficos para la cronología del arte rupestre de estilo naturalista en el Oriente de España [Texto impreso] / por Paul Wernert. Exploración de la cueva prehistórica del Conejar (Cáceres) / Ismael del Pan. Figuras humanas esquemáticas del Meglamosiense / Paul Wernert. – Madrid : [Museo Nacional de Ciencias Naturales], 1917  
1 v. (pp. var.) : il. ; 25 cm. – (Comisión de Investigaciones Paleontológicas y Prehistóricas ; Notas números 13, 14 y 15)  
En la port. : Junta para la Ampliación de Estudios e Investigaciones Científicas.  
SGOP-228

## B97 TECNOLOGIA

### 2266

#### **Ahrens, T. P.**

Permeability tests using drill holes and wells [Texto impreso] : .. including comments regarding equipment and methods of conducting permeability tests in drill holes / [by T.P. Ahrens, A.C. Barlow]. – Denver, Colorado : United States, Department of the Interior, Bureau of Reclamation, 1951

43, 10, [1] p., 2 h. de il. pleg. : il. ; 27 cm. – (Geology report / Bureau of Reclamation ; n.º G-97)

En cub. : «January, 1951»

La mayoría de los datos tomados de la cub.

SGOP-918

### 2267

#### **American Society of Civil Engineers. Committee on Professional Practice**

Consulting engineering [Texto impreso] : a guide for the engagement of engineering services / by the Committee on Professional Practice of the American Society of Civil Engineers. – New York : American Society of Civil Engineers, 1968

87 p. : gráf. ; 23 cm. – (ASCE manuals and reports on engineering practice ; 45)

SGOP-656

### 2268

#### **Association de Recherche sur les Techniques de Forage et de Production. Colloque (3ème. 1968. Pau)**

Comptes rendus du troisième colloque ARTFP [Texto impreso] : Pau, 23-26 septembre 1968. – Paris : Technip, cop. 1969

XV, 761 p. : lám., gráf., tablas ; 27 cm.

Bibliografía e índice

SGOP-814

### 2269

#### **Castro, Gustavo de**

Equipamentos de cartoes perfurados [texto impreso] / Gustavo de Castro. – Lisboa : [Laboratorio Nacional da Engenharia Civil], 1962

100 p. : il. – (Memória / Laboratório Nacional de Engenharia Civil ; 182)

SGOP-1902

### 2270

#### **Chambre Syndicale de la Recherche et de la Production du Pétrole et du Gaz Naturel**

Recommandations de sécurité [Texto impreso] : Instalation et mise en oeuvre des appareils de forage a terre = Safety recommendations : Operating land oil well drilling rigs / Chambre Syndicale de la Recherche et de la Production du Pétrole et du Gaz Naturel, Comité des Techniciens, Commission de la Sécurité. – Paris : Technip, 1975

101 p. ; 26,5 cm

ISBN 2-7108-0269-4

SGOP-1149

## 2271

### **Chombart, Louis G.**

Reconnaissance et evaluation des formations par diagraphies electriques et nucleaires [Texto impreso] / L.G. Chombart. – Paris : Technip, 1957

101 p. : il., gráf. ; 27 cm.

Precede al tít. : FIP

Bibliografía

SGOP-870

## 2272

### **Curso de Estadística y Simulación Aplicadas a la Ingeniería Civil (1.º. 1974. Madrid)**

Estadística y simulación aplicadas a la ingeniería civil [Texto impreso] : [Ponencias] / Fernando Bernaldo de Quirós [et al.]. – Madrid : Colegio Oficial de Ingenieros de Caminos, Canales y Puertos, Centro de Perfeccionamiento Profesional y Empresarial, [1974]

7 h., 575 p. : il. ; 24 cm. – (Publicaciones del Centro de Perfeccionamiento Profesional y Empresarial ; 16)

SGOP-817

## 2273

### **Enríquez, Gumesindo**

Refinerías de México [Texto impreso] / [texto y recopilación, Gumesindo Enríquez]. – México : Petróleos Mexicanos, 1956

86 p., 6 h. pleg. : lám. ; 31 cm.

En verso de port. : La descripción de las «Refinerías de México», contenida en esta publicación, tiene por objeto mostrar a los concurrentes a la XX reunión del Congreso Geológico Internacional uno de los aspectos de la marcha ascendente de Petróleos Mexicanos

SGOP-1039

## 2274

### **Escario Núñez del Pino, Jose Luis**

El Tramo de ensayo español. Fines perseguidos / Escario, Jose Luis. Las obras de tierra y los firmes flexibles del tramo de ensayo. Descripción, construcción y experimentación / Luis Valero. Pavimentos de hormigón normal y pretensado. Experiencia española en el tramo de ensayo / Carlos Kraemer. – Madrid : Laboratorio del Transporte y Mecánica del Suelo, Centro de Estudios y Experimentación de Obras Públicas, 1965

69 p. : il., gráf. ; 28 cm. – (Publicación / Laboratorio del Transporte y Mecánica del Suelo ; 18)

Conferencias pronunciadas en Madrid los días 1, 2, y 3 de diciembre de 1964, con ocasión de un simposio sobre tramos de ensayo

D.L. M. 7807-1965

SGOP-1473

## 2275

### **España. Dirección General de Obras Hidráulicas. Centro de Estudios Hidrográficos**

Pliegos de prescripciones técnicas par la ejecución de trabajos fotogramétricos [Texto impreso] : (redacción provisional) / [Dirección General de Obras Hidráulicas]. – Madrid : Centro de Estudios Hidrográficos, 1973

107 p

En la port. : Incluido en el programa de publicaciones oficiales para 1973. Servicio de Publicaciones. Secretaría General Técnica. Ministerio de Obras Públicas

SGOP-1546

## 2276

### **Estados Unidos. Army Corps of Engineers**

Engineering and design [Texto impreso] : systematic drilling and blasting for Surface excavations / [Department of the Army. Corps of Engineers. Office of the Chief of Engineers]. – [Washington] : Department of the Army, Office of the Chief of Engineers, 1972

1 v. (pag. var.) : gráf., tab. – (EM (Series) (United States. Army. Corps of Engineers) ; EM 1110-2-3800)

SGOP-1513

## 2277

### **Fay, Hubert**

Identification, simulation et optimisation du processus de forage [Texto impreso] / Hubert Fay. – Rueil-Malmaison : Institut Français du Pétrole, 1973

2 v. (X, 77, 49 p.) : mapas, planos

Tesis presentada en la Universidad Paul Sabatier de Toulouse para obtener el grado de doctor ingeniero, presentada el 5 de julio de 1973

Bibliografía : p. 64-68

SGOP-1551

## 2278

### **Fernández-Renau, Luis**

Empleo de lodos tixotrópicos en obras de ingeniería civil. – Madrid : Laboratorio del Transporte y Mecánica del Suelo, Centro de Estudios y Experimentación de Obras Públicas, 1965

43 p. : il., gráf., pleg. ; 28 cm. – (Publicación / Laboratorio del Transporte y Mecánica del Suelo ; 19)

D.L. M. 963-1966

SGOP-1474

## 2279

### **Fourmaintraux, D.**

Machines foreuses pour tunnels et galeries [Texto impreso] : techniques et bases théoriques de l'abattage mécanique des roches / D. Fourmaintraux. – Paris : Laboratoire Central des Ponts et Chaussées, 1972

70 p. : il., gráf., tab. – (Rapport de recherche ; 20)

Bibliografía : p. 65

SGOP-1332

## 2280

### **Goguey, René (1921-2015)**

De l'aviation à l'archéologie.. : recherches sur les techniques et les méthodes de l'archéologie aérienne.. [Texto impreso] / René Goguey. – Paris : Technip, 1968

ix, 128 p. : il., fot. ; 24 cm.

SGOP-762

## 2281

### **Karplus, Walter J.**

Analog simulation [Texto impreso] : solution of field problems / Walter J. Karplus. – New York [etc.] : McGraw-Hill, 1958

XV, 434 p. : il. ; 24 cm. – (McGraw-Hill Series in Information Processing and Computers)

Bibliografía e índice

SGOP-867

## 2282

### **Mahmoud, Tarik A.**

Extensión de esferas de poliestireno para suprimir la evaporación [Texto impreso] / Tarik A. Mahmoud, Natiq K. Bashi. – S.l. : s. n., 1980

29 p. : gráf

Separata de : Journal of the Irrigation and Drainage Division, Proceedings of the American Society of Civil Engineers, vol. 106, n.º IR.3 (1980)

Bibliografía : p. 28-29

SGOP-1425

## 2283

### **Noltingk, Bernard Edward**

The Art of research [Texto impreso] : a guide for the graduate / by B. E. Noltingk. – Amsterdam [etc.] : Elsevier, 1965

v, 142 p. : il. ; 22 cm.

Bibliografía : p. 142

SGOP-729

## 2284

### **Prikel, Gottfried**

Tiefbohrtechnik [Texto impreso] / von Gottfried Prikel. – Wien : Springer-Verlag, 1959

XII, 414 p. : il. ; 25 cm.

Bibliografía e índice

SGOP-804

## 2285

### **Remenieras, G.**

Introduction à l'étude de l'utilisation de l'énergie solaire pour la production d'énergie électrique [texto impreso] / G. Remenieras. – Lisboa : [Laboratorio Nacional da Engenharia Civil], 1958

36 p. : il., gráf. – (Memória / Laboratório Nacional de Engenharia Civil ; 137)

Bibliografía : p. 36

SGOP-2066



## 2286

### **Renaud, J.**

Cours de forage rotary [Texto impreso]. – Paris : Éditions Technip, 1960  
v. <2> : il., lám., gráf. ; 24 cm. – (Publications de l'Institut français du pétrole)  
En cub. : Cours de l'École nationale supérieure du pétrole et des moteurs  
Precede al título : École nationale supérieure du pétrole et des moteurs á combustion interne, Centre d'études supérieures de forage et d'exploitation des gisements, Formation de la maîtrise  
SGOP-742

## 2287

### **Ricard, Guy**

Introduction à la technique des boues de forage [Texto impreso]. – Paris : Éditions Technip, 1958-  
v. <1> : il., gráf. ; 24 cm.  
En cub. : Institut français du pétrole ; École nationale supérieure du pétrole et des moteurs  
Precede al título : École nationale supérieure du pétrole et des moteurs, Centre d'études supérieures de forage et d'exploitation des gisements  
Bibliografía  
SGOP-1034

## 2288

### **Simposio Nacional sobre Túneles (1.º. 1974. Madrid)**

Memorias del 1er. Simposio Nacional sobre Túneles [Texto impreso] : Madrid, 4-6 diciembre, 1974 / Sociedad Española de Mecánica del Suelo, Asociación Española de Túneles, Sociedad Española de Mecánica de Rocas. – Madrid : CEDEX, 1975  
163 p. : gráf  
D.L. M. 18965-1975  
SGOP-1193

## 2289

### **TÉCNICAS de información en la empresa [texto impreso] / Asociación Española de Directores y Jefes de Personal. – Madrid : Iberico Europea de Ediciones, D.L. 1969**

66 p. ; 21 cm. – (Cuadernos de dirección de personal)  
SGOP-1411

## 2290

### **Zagdoun, F.**

Sécurité [Texto impreso] / par F. Zagdoun et J. Boné. – Paris : Éditions Technip, cop. 1966  
189 p. : il. ; 24 cm. – (Publications de l'Institut français du pétrole)  
En la cub. : Cours de l'École nationale supérieure du pétrole et des moteurs  
Precede al título : République française, Ministère de l'Industrie, Direction des carburants ; Institut français du pétrole ; École nationale supérieure du pétrole et des moteurs á combustion interne  
SGOP-1110

## B98 POLÍTICA CIENTIFICA E INVESTIGACION

### 2291

#### **Albareda Herrera, José María (1908-1966)**

Consideraciones sobre la investigación científica [Texto impreso] / José María Albareda Herrera. – Madrid : [Consejo Superior de Investigaciones Científicas], 1951  
466 p. ; 22 cm.  
Índices  
SGOP-391

### 2292

#### **Associação Portuguesa para o Progresso das Ciências. Congresso (4.º. 1942. Porto)**

Quarto congresso celebrado na cidade do Pôrto de 18 a 24 de junho de 1942 juntamente com o XVII congresso da Associação Espanhola para o Progresso das Ciências [Texto impreso]. – Porto, Portugal : Imprensa Portuguesa, 1943  
v. [1]  
Contenido incompleto : Tomo I : discursos inaugurais, sessoes plenarias e conferências  
SGOP-1177

### 2293

#### **Comité Nacional para el Decenio Hidrológico (España)**

Programa español para el decenio hidrológico internacional [Texto impreso] / Comité Nacional para el Decenio Hidrológico. – Madrid : Centro de Estudios Hidrográficos, 1964  
1 v. (pag. var.) ; 30 cm.  
Precede al tít. : Consejo Superior de Investigaciones Científicas. Instituto de Hidrología  
SGOP-958

### 2294

#### **Martins, Nuno**

O Canal hidrodinâmico do Laboratorio de Engenharia Civil [Texto impreso] / Nuno Martins. – Lisboa : [Laboratório Nacional de Engenharia Civil], 1962  
10 p. : il., fot. – (Memória / Laboratório Nacional de Engenharia Civil ; 185)  
SGOP-1993

### 2295

#### **Rocha, Manuel**

A Educação permanente [Texto impreso] / Manuel Rocha. – Lisboa : [Laboratório Nacional de Engenharia Civil], 1969  
12 p. – (Memória / Laboratório Nacional de Engenharia Civil ; 333)  
Resumen en portugués e inglés  
SGOP-1981

### 2296

#### **Rocha, Manuel**

A Investigaçao em Portugal [Texto impreso] / Manuel Rocha. – Lisboa : [Laboratório Nacional de Engenharia Civil], 1971  
24 p. – (Memória / Laboratório Nacional de Engenharia Civil ; 399)  
Resumen en inglés  
SGOP-1863

**2297**

**Rocha, Manuel**

O Papel dos laboratorios na engenharia civil [Texto impreso] / Manuel Rocha. – Lisboa : [Laboratório Nacional de Engenharia Civil], 1970

8 p. – (Memória / Laboratório Nacional de Engenharia Civil ; 371)

SGOP-1973

**2298**

**Rocha, Manuel**

A Reforma do ensino da engenharia [Texto impreso] / Manuel Rocha. – Lisboa : [Laboratório Nacional de Engenharia Civil], 1963

53 p. : tab. despl. – (Memória / Laboratório Nacional de Engenharia Civil ; 209)

Bibliografía : p. 53

SGOP-1892

**2299**

**Rocha, Manuel**

The Role of laboratory activities in civil engineering practice [Texto impreso] / Manuel Rocha. – Lisboa : [Laboratório Nacional de Engenharia Civil], 1972

6 p. – (Memória / Laboratório Nacional de Engenharia Civil ; 371)

SGOP-1997

**B99 INFORMACION. OBRAS DE REFERENCIA**

**2300**

**Administración Institucional de Servicios Socio-Profesionales. Servicio de Estadística**

Las Comarcas en la provincia de Madrid [Texto impreso] / Servicio de estadística de la Administración Institucional de Servicios-Profesionales. – Madrid : Ediciones y Publicaciones Populares, D.L. 1978

282 p. : map., tab. ; 31 cm.

D.L. M. 5566-1978

ISBN 84-500-2506-0

SGOP-961

**2301**

**BIBLIOGRAFÍA sobre hidrogeología de terrenos volcánicos [Texto impreso]. – [s. l.] : [s. n.], [1971]**

2 v. (pp. var) ; 22 x 30 cm (texto apaisado)

En primera página : Gipsy-University of Oklahoma, march 1971

SGOP-1340

**2302**

**Bolton, Thomas E.**

Current research in the geological sciences in Canada, May 1986-April 1987 [Texto impreso] = Travaux en cours dans le domaine des sciences géologiques au Canada, de Mai 1986 à Avril 1987 / compiled by Thomas E. Bolton. – Ottawa, Canada : Geological Survey of Canada, 1987

113 p. – (Paper / Geological Survey of Canada ; 87-5)

Precede al título : Canadian Geoscience Council = Le Conseil Géoscientifique Canadien

Incluye referencias bibliográficas

ISBN 0-660-12664-8

SGOP-1262

## 2303

### **British Engineering Standards Association**

British standard glossary of terms used in electrical engineering [texto impreso]. – London : Crosby Lockwood & Son, 1926

263 p. ; 22 cm

SGOP-2154

## 2304

### **Bundesanstalt für Bodenforschung**

Tätigkeitsbericht für die Haushaltsjahre 1966, 1967 und 1968 [Texto impreso] / Bundesanstalt für Bodenforschung. – Hannover : s. n., 1968

111 p

Bibliografía : p. 86-111

SGOP-1561

## 2305

### **Bureau de Recherches Géologiques et Minières (Francia)**

Carte géotechnique de la région de Creil (Oise) [Material cartográfico] : Notice explicative / M. Barres.. [et al.] ; Bureau de recherches géologiques et minières, Direction du service géologique et des laboratoires. – Orléans-la Source : BRGM : 1969

2 mapas : col. ; 35 x 40 cm en h. de 80 x 51 cm, pleg. en 28 cm + memoria (35 p.)  
carpeta contenedora

Incluye Leyenda

SGOP-1364

## 2306

### **California (Estados Unidos, Estado). Department of Water Resources**

Abstracts of DWR publications [Texto impreso] : 1922-1969 / [This report was prepared under the direction of James S. Hanna (.) by Earl G. Bingham]. – [Sacramento] : Resources Agency [of California], Department of Water Resources, 1970

207 p. : il., map. – (Bulletin / California. Department of Water Resources ; 170-69)

En port. : «July 1970»

Precede al título : State of California, The Resources Agency, Department of Water Resources

SGOP-1586

## 2307

### **Casares, Julio**

Novedades en el Diccionario académico : «La Academia Española trabaja» [Texto impreso] / Julio Casares. – [2.ª ed.]. – Madrid : [Aguilar], [1965]

197 p. ; 20 cm. – (Colección Literaria)

D.L. M 7309-1965

SGOP-372

## 2308

### **Checoslovaquia. Geological Survey**

Katalog knižnícha mapovch publikací ústredního ústavu geologického [Texto impreso] = Catalogue of publication and maps of the Geological survey of the CSSR = Catalogue de publications et cartes du service geologique de la CSSR = Schriften und kartenkatalog der geologischen zentralanstalt der CSSR / Geological Survey of the CSSR. – Praha : Ústrední ústav geologick, 1971

219 p

SGOP-1542

## 2309

### **Comissão Nacional Portuguesa das Grandes Barragens**

Principais aproveitamentos hidroeléctricos e hidroagricolas em Portugal [Material cartográfico] / Comissão Nacional Portuguesa das Grandes Barragens da Comissao Internacional das Grandes Barragens da Conferencia Mundial da Energia. – Lisboa : CNPGB : [1960]

1 mapa (pleg.) : il. col. ; 539 x 854 mm

SGOP-1702

## 2310

### **Commission géologique du Canada**

Abstracts of publications in scientific journals by officers of the Geological Survey of Canada, 1982 [Texto impreso] = Résumés de publications par les chercheurs de la Commission Géologique du Canada parues dans des revues scientifiques, 1982. – Ottawa : Ministry of Supply and Services Canada, cop. 1983

33 p. ; 28 cm. – (Paper / Geological Survey of Canada ; 83-4)

ISBN 0-660-11583-2

SGOP-1722

## 2311

### **Consejo Superior de Colegios de Ingenieros de Minas de España**

Tarifas de honorarios de los ingenieros de minas en el ejercicio libre de la profesión [Texto impreso] / Consejo Superior de Colegios de Ingenieros de Minas de España. – Madrid : s. n., 1959

22 p

D.L. M. 1193-1959

SGOP-1498

## 2312

### **Consejo Superior de Investigaciones Científicas. Instituto Nacional de Racionalización del Trabajo**

Clasificación Decimal Universal [Texto impreso] / Instituto Nacional de Racionalización del Trabajo. – 2.<sup>a</sup> ed. en lengua española abreviada, corr. y act. – Madrid : Instituto Nacional de Racionalización del Trabajo, 1963

XV, 202 p. – (Pub. F.I.D. ; 222)

D.L. M. 17115-1962

SGOP-1731

### 2313

#### **Consejo Superior de Investigaciones Científicas. Instituto Nacional de Racionalización del Trabajo**

Clasificación Decimal Universal [Texto impreso] : tablas completas : Ingeniería II fascículo / Instituto Nacional de Racionalización del Trabajo. – Edición en español. – Madrid : Instituto Nacional de Racionalización del Trabajo, 1965

VII, 118 p. – (Pub. F.I.D. ; 243)

D.L. M. 15157-1964

SGOP-1730

### 2314

#### **Consejo Superior de Investigaciones Científicas. Instituto Nacional de Racionalización del Trabajo**

Clasificación Decimal Universal [Texto impreso] : tablas completas : 0. Obras generales / Instituto Nacional de Racionalización del Trabajo. – Edición en español. – Madrid : Instituto Nacional de Racionalización del Trabajo, 1955

VIII, 83 p. – (Pub. F.I.D. ; 243)

SGOP-1729

### 2315

#### **D' Arga e Lima, Joao**

Fórmulas de encurvadura para o dimensionamento de postes metálicos [Texto impreso]. – Lisboa : Laboratório Nacional de Engenharia Civil, 1957

16 p. : gráf. ; 28 cm. – (Memória / Laboratório Nacional de Engenharia Civil)

SGOP-1852

### 2316

#### **Dale, Robert H. (1931-)**

Land use and its effects on the basal water supply Pearl Harbor area, Oahu, Hawaii, 1931-65 [Material cartográfico] / by R.H. Dale ; Department of the Interior, United States Geological Survey ; prepared in cooperation with the Hawaii State Department of Land and Natural Resources, Division of Water and Land Development. – Washington, D.C. : U.S. Geological Survey : 1967

2 h. de map. pleg. : col. ; 76 x 93 cm. y 8 x 89 cm., en sobre 30 x 24 cm. + sobre. – (Hydrologic Investigations Atlas ; HA-267)

Incluye referencias bibliográficas

SGOP-1335

### 2317

#### **España**

[Leyes, etc.]

Legislación de ferrocarriles y tranvías [texto impreso] : Concesión y construcción / por D. José Tori n.º – Madrid : Tip. Hijos de J. A. García, 1902

LXXVIII, 961, 172, XXXVI p. : fig. lám. ; 18 cm

En la cub : Prontuarios de la Revista de Obras Públicas

SGOP-2166

**2318**

**España. Ministerio de Información y Turismo. Servicio de Documentación**

Censo de las publicaciones oficiales españolas 1939-1964 [Texto impreso]. – Madrid : Ministerio de Información y Turismo, Servicio de Documentación, [1966]

v. <1-3.1> ; 24 cm.

D.L. M. 10191-1966

SGOP-927

**2319**

**ESTADÍSTICA de los aprovechamientos hidráulicos existentes en la actualidad en el Río Guadalquivir [texto impreso] : Año 1933 / Delegación de Servicios Hidráulicos del Guadalquivir. – Sevilla : Servicios Hidráulicos del Guadalquivir, [1933?]**

361 p., 1 h. : fot., gráf. + 1 h. de map. pleg.

En hoja preliminar : anotación manuscrita «M Lorenzo Pardo»

Precede al tit. Delegación de Servicios Hidráulicos del Guadalquivir

SGOP-1126

**2320**

**Estados Unidos. Department of Commerce. National Technical Information Service**

Ground water pollution [Texto impreso] : Part 2. Pollution from irrigation and fertilization / U.S. Department of Commerce, National Technical Information Service. – Springfield, Virginia : National Technical Information Service, 1977

1 v. (pp. var.)

Citations from the NTIS Data Base. Search period covered 1964-January 1977

Precede al tit. : NTIS/PS-77/0008

SGOP-1265

**2321**

**Fernandes, Afonso Rodrigues Jorge**

A Normalização da documentação no Laboratório Nacional de Engenharia Civil [texto impreso] / Afonso Fernandes. – Lisboa : [Laboratório Nacional de Engenharia Civil], 1966

21 p. – (Memória / Laboratório Nacional de Engenharia Civil ; 289)

SGOP-1932

**2322**

**FORMATION evaluation data handbook, 1975 [texto impreso] / Geahart-Owen Industries, Inc. – Forth Worth, Texas : Geahart-Owen Industries, cop. 1975**

240 p. : gráf., map., tablas + 1 h. transparencia

Índice de símbolos

Incluye referencias bibliográficas

SGOP-1688

**2323**

**Freeberg, Jacquelyn H.**

Terrestrial Impact Structures [Texto impreso] : A bibliography 1965-68. – Washington : United States Government Printing Office, 1969

IV, 39 p. ; 23 cm. – (Geological Survey Bulletin ; 1320)

Índices

SGOP-1220

## 2324

**GIPSY [texto impreso] : [General information processing system, the GIPSY/ERIC abstract retrieval system] : Bibliografía sobre hidrogeología de terrenos volcánicos. – [Norman, Oklahoma : University of Oklahoma Press, 1971]**

1 v. (sin paginar)

SGOP-1121

## 2325

**Grover, Nathan Clifford, (1868-1956)**

Contributions to the hydrology of the United States 1936 [Texto impreso]. – Washington : United States Government Printing Office, 1938

VI, 5 h. ; 23 cm. – (Water-Supply Paper / Geological Survey ; 773)

Ejemplar incompleto

Índices

SGOP-1350

## 2326

**Janal, Martin J.**

Catalogue of Ostracoda [texto impreso] / by Martin J. Janal and Norman S. Hillman. – New York : American Museum of Natural History, 1980

v. : il., gráf. ; 26 x 20,5 cm

«Special publication»

Precede al tit. : The Brooks F. Ellis and Angelina R. Messina

Incluye referencias bibliográficas

ISBN 92-9167-144-4

SGOP-1125

## 2327

**Ketchian, Sonia**

Dictionnaire petrolier des techniques de diagraphie, forage et production [texto impreso] = russ, francais, anglais, allemand.= Neftepromyslovyj slovar' po karotazu, bureniyu i dobyce= Technical petroleum dictionary of well-logging, drilling and production terms.= Technisches Wörterbuch der Erdolindustrie für Bohrlochmessungen, Bohren und Fordern. / Sonia Ketchian.. [et al.] ; publications de l'Institut Français du Pétrole. – Paris : Éditions Technip, 1965

XXXI, 307 p. : gráf., tablas + 1 h. pleg. – (Collection des dictionnaires techniques ; 2)

Bibliografía : XXI-XXXI

SGOP-1145

## 2328

**Laboratório Nacional de Engenharia Civil (Portugal)**

Ministerio das Obras Públicas [Texto impreso] : Laboratorio Nacional de Engenharia Civil / Ministério das Obras Públicas, Laboratório Nacional de Engenharia Civil. – Lisboa : Laboratório Nacional de Engenharia Civil, [1966?]

1 v. : fot., gráf

SGOP-1267



## 2329

### **Laboratório Nacional de Engenharia Civil (Portugal)**

Ministerio das Obras Públicas [Texto impreso] : Laboratorio Nacional de Engenharia Civil : Fichas de actividade / Ministério das Obras Públicas, Laboratório Nacional de Engenharia Civil. – Lisboa : Laboratório Nacional de Engenharia Civil, 1972

1 v. (98 fichas) : fot., gráf

Precede al tít. : LNEC XXV Aniversario 1972

SGOP-1735

## 2330

### **Laboratório Nacional de Engenharia Civil (Portugal)**

Termos de petrografia mais utilizados em engenharia civil [Texto impreso] / Ministério das Obras Públicas, Laboratório Nacional de Engenharia Civil. – Lisboa : [Laboratório Nacional de Engenharia Civil], 1971

35 p

Comprende una ordenación temática de términos y otra alfabética en portugués e inglés

Bibliografía : p. [37]

SGOP-2128

## 2331

### **Laboratório Nacional de Engenharia Civil (Portugal)**

Termos de tectónica mais utilizados em engenharia civil [Texto impreso] / Ministério das Obras Públicas, Laboratório Nacional de Engenharia Civil. – Lisboa : [Laboratório Nacional de Engenharia Civil], 1967

29 p. : il

Comprende una ordenación temática de términos acompañados por ilustraciones y otra alfabética en portugués e inglés

Bibliografía : p. 29

SGOP-2127

## 2332

### **Laboratório Nacional de Engenharia Civil (Portugal)**

Vocabulario de estradas e aeródromos [Texto impreso] : especificação E1-1962 / Ministério das Obras Públicas, Laboratório Nacional de Engenharia Civil. – 4.<sup>a</sup> ed. – Lisboa : Laboratório Nacional de Engenharia Civil, 1962

XI, 362 p. ; 25 cm.

Texto en portugués, francés, inglés y alemán

Índice

SGOP-727

## 2333

### **Laboratório Nacional de Engenharia Civil (Portugal)**

Vocabulario de estradas e aeródromos [Texto impreso] : especificações E1-1952 / Ministério das Obras Públicas, Laboratório Nacional de Engenharia Civil. – 2.<sup>a</sup> ed. – Lisboa : Laboratório Nacional de Engenharia Civil, 1952

119 p.

Índice

SGOP-2126

## 2334

### **Loosjes, Theodoor Peter (1908-1998)**

On documentation of scientific literature [Texto impreso] / Th. P. Loosjes ; translated by A.J. Dickson. – London : Butterworths, 1967

ix, 165 p. ; 22 cm.

Bibliografía e índices

SGOP-731

## 2335

### **Ludtke, Gerhard (1875-1944)**

Minerva [Texto impreso] : Jahrbuch der Gelehrten Welt. 1938, Abteilung Universitäten und Fachhochschulen / herausgegeben von Gerhard Ludtke, redaktionelle leitung Friedrich Richter. – Berlin : Walter de Gruyter & Co., 1938

2 v. ; 21 cm.

SGOP-861

## 2336

### **Neves, A. J. de Gouvea**

Tabelas esquemas e normas electrotécnicas, para construção e montagem de instalações em alta e baixa tensao [texto impreso] : Primeiro volume. Tabelas electrotécnicas. – Porto : Edições Lopes da Silva, 1945

233 p. : gráf., tablas ; 27 cm

SGOP-2157

## 2337

### **Organización de las Naciones Unidas para el Desarrollo Industrial**

Manual sobre empleo de consultores en países en desarrollo [Texto impreso]. – Nueva York : Naciones Unidas, 1968

x, 170 p. ; 24 cm

Índice

Bibliografía : p. 162-170

SGOP-1726

## 2338

### **Schlomann, Alfred**

Verbrennungsmaschinen [texto impreso] : In sechs Sprachen : Deutsch, English, Französisch, Russisch, Italienisch, Spanisch / herausgegeben von Alfred Schlomann ; unter redaktioneller Mitwirkung von K. Schikore. – Munich, Berlin : Oldenbourg, cop. 1908

X, 618 p. : gráf. ; en 8.º. – (Illustrierte technische wörterbücher in sechs sprachen ; Band 4)

SGOP-2164

## 2339

### **Schlomann, Alfred**

Wassertechnik-Lufttechnik Kältetechnik [texto impreso] : In sechs Sprachen : Deutsch, English, Französisch, Russisch, Italienisch, Spanisch / herausgegeben von Alfred Schlomann. – Munich, Berlin : Oldenbourg, cop. 1915

XXIX, 1959 p. : gráf. ; en 8.º. – (Illustrierte technische wörterbücher in sechs sprachen ; Band 12)

SGOP-2165

## 2340

### **Schlomann, Alfred (1878-1952)**

Illustrierte technische Wörterbücher in sechs Sprachen [Texto impreso] : Deutsch, Englisch, Französisch, Russisch, Italienisch, Spanisch / herausgegeben von Alfred Schlomann. – München ; Berlin : Verlag Von R. Oldenbourg, cop. 1915

v. : il. ; 18 cm.

Índice

SGOP-400

## 2341

### **Schmitt, H. H**

Geologic map of the Copernicus quadrangle of the moon [Material cartográfico] : 1 : 1.000.000 / by H. H. Schmitt, N. J. Trask, and E. M. Shoemaker. – Washington, D.C. : U.S. Geological Survey : 1967

1 h. de map. pleg. : col. ; 79 x 136 cm en sobre 30 x 24 cm + sobre. – (Geological atlas of the moon ; I- 515 (LAC-58))

Incluye dos secciones de texto e índice

Incluye referencias bibliográficas

SGOP-1334

## 2342

### **Sheriff, R.E.**

Glossary of terms used in well logging [texto impreso]. – Tulsa, Oklahoma : Society of Exploration Geophysicists, 1970

p. 1116-1139 : gráf.

En la cub : «Reprinted from Geophysics, vol, 35, n.º 6, December, 1970»

SGOP-1118

## 2343

### **SHORT papers in geology, hydrology, and topography ; articles 1-59 [Texto impreso] : Geological Survey Research 1962. – Washington : United States Government Printing Office, 1962**

vi, 145 p. : il. gráf., map. ; 29 cm. – (Geological Survey professional paper ; 450-B)

«Scientific notes and summaries of investigations prepared by members of the Geologic, Water Resources, and Topographic Divisions in the fields of geology, hydrology, topography and allied sciences»

Índice

Incluye referencias bibliográficas e índices

SGOP-1206

## 2344

### **SHORT papers in geology, hydrology, and topography ; articles 120-179 [Texto impreso] : Geological Survey Research 1962. – Washington : United States Government Printing Office, 1962**

vi, 145 p. : il. gráf., map. ; 29 cm. – (Geological Survey professional paper ; 450-D)

«Scientific notes and summaries of investigations prepared by members of the Geologic, Water Resources, and Topographic Divisions in the fields of geology, hydrology, topography and allied sciences»

Índice

Incluye referencias bibliográficas e índices

SGOP-1207

## 2345

**SHORT papers in geology, hydrology, and topography, articles 180-239 [Texto impreso] : Geological Survey Research 1962. – Washington : United States Government Printing Office, 1963**

vi, 189 p. : il. gráf., map. ; 29 cm. – (Geological Survey professional paper ; 450-E)  
«Scientific notes and summaries of investigations prepared by members of the Conservation, Geologic, Topographic, and Water Resources Divisions in the fields of geology, hydrology, topography and related sciences»

Indice

Incluye referencias bibliográficas e índices

SGOP-1208

## 2346

**SHORT papers in the geologic and hydrologic sciences, articles 1-146 [Texto impreso] : Geological Survey research 1961. – Washington : United States Government Printing Office, 1961**

viii, 344 p. : il. gráf., map. ; 29 cm. – (Geological Survey professional paper ; 424-B)  
«Scientific notes and summaries of investigations prepared by members of the Geologic, Water Resources, and Conservation Divisions in the fields of geology, hydrology, and allied sciences.»

Indice

Incluye referencias bibliográficas e índices

SGOP-1212

## 2347

**STANDARD notations of technical terms commonly used in irrigation and drainage [Texto impreso] : Part 1. – New Delhi : International Commission on Irrigation and Drainage, 1969**

16 p.

SGOP-2196

## 2348

**STANDARD notations of technical terms commonly used in irrigation and drainage [Texto impreso] : Part II. – New Delhi : International Commission on Irrigation and Drainage, 1970**

12 p

SGOP-2197

## 2349

**STANDARD notations of technical terms commonly used in irrigation and drainage [Texto impreso] : Part IV. Methods of drainage. – New Delhi : International Commission on Irrigation and Drainage, 1970**

V, 14 p : tablas ; 24 cm

SGOP-2208

## 2350

**STANDARD notations of technical terms commonly used in irrigation and drainage [Texto impreso] : Part V. Design of irrigation canals. – New Delhi : International Commission on Irrigation and Drainage, 1970**

13 p ; 24 cm

SGOP-2209

## 2351

**Sudo, Sadahisa**

Mineral resources map of Tohoku [Material cartográfico] : 1 : 500.000 / Sadahisa Sudo, Toshio Igarashi. – S.l. : Geological Survey of Japan, 1997

1 mapa pleg. : col. ; 85 x 119 cm. – (Mineral resources map series ; 2)

SGOP-1414

## 2352

**TABLESTACAS metálicas Rombas [texto impreso] : Larssen, Lackawanna, Rombas 400 G. – Paris : Sidélor, 1955**

246 p. : gráf., il

Índice

SGOP-1563

## 2353

**Tavares, Joao F. Cansado**

A Secção de documentação do Laboratório Nacional de Engenharia Civil [texto impreso] / Joao F. Cansado Tavares. – Lisboa : [Laboratório Nacional da Engenharia Civil], 1958

13 p. : gráf., fot. – (Memória / Laboratório Nacional de Engenharia Civil ; 132)

SGOP-2032

## 2354

**Texsa**

Hormigón y aditivos [texto impreso] / A. Iniesta, dirección. – Barcelona : Texsa, 1974

266 p. : gráf. + 30 cm

ISBN 84-400-7639-8

SGOP-1592

## 2355

**United States Department of the Interior. Bureau of Reclamation**

Design standards n.º 5 [Texto impreso] : Field procedures for electrical installations. – Denver, Colorado : United States, Department of the Interior, Bureau of Reclamation, [1956?]-

1 v. (pp. var), h. pleg. : il. gráf., tablas ; 27 cm (hojas sueltas)

Datos tomados de la cub.

Ed. de 1970 que continúa a la editada en 1956

Su ref. Release n.º DS-5-13

SGOP-1503

## 2356

### **United States Department of the Interior. Bureau of Reclamation**

Tentative (for Official Bureau Use Only), March 1964 [Texto impreso] : Transmittal of reclamation instructions, release n.º 530-1. – Denver, Colorado : United States, Department of the Interior, Bureau of Reclamation, 1964

1 v. (pp. var), h. pleg. : il. gráf., tablas ; 27 cm. – (Ground-water engineering techniques and standards)

Datos tomados de la cub.

SGOP-1358

## 2357

### **Weld, Betsy A.**

Reports and maps of the Geological Survey released only in the Open Files, 1967 [Texto impreso] / by Betsy A. Weld, Margaret S. Griffin and George W. Brett. – Washington : United States Government Printing Office, 1968

21 p. ; 27 cm. – (Geological Survey Circular/ United States Geological Survey ; 548)

Indice

SGOP-1285

## 2358

### **Weld, Betsy A.**

Reports and maps of the Geological Survey released only in the Open Files, 1968 [Texto impreso] / by Betsy A. Weld, Margaret S. Griffin and George W. Brett. – Washington : United States Government Printing Office, 1969

24 p. ; 27 cm. – (Geological Survey Circular/ United States Geological Survey ; 548)

Indice

SGOP-1286

## R11 CIENCIAS DEL AGUA

## 2359

### **Institutul Geologic (Bucarest)**

Studii de Hidrogeologie [Texto impreso] = Hydrogeological studies = Hydrogeologische Forschungen. – Bucarest : Institutul, 1966-1975

v. : il., gráf. ; 21 cm.

Comprende : 1966 (T. IV), 1967 (T. V), 1971 (T. VI), 1972 (T. IX +Anejo de planos), 1973 (T. XI, XXXVII, XXXVIII, XXXIX, XL, XLI), 1974 (T. XIII, XIV, XLIII, XLII), 1975 (XLIV Parte a II a), 1976 (XLV Parte a II a), 1979 (XLVI, XLVII), 1980 (XLVIII, XLIX)

Indice en rumano, inglés, francés, alemán y ruso

Incluye referencias bibliográficas

SGOP

## R13 CIENCIAS DE LA TIERRA

### 2360

#### **Agey, W.W.**

Reduction of seepage losses from canals by chemical sealants (In two parts) [Texto impreso] : 1. Laboratory Research on sodium carbonate and other compounds / W.W. Agey and B. F. Andrew. – [Washington] : U.S. Department of Interior, Bureau of Mines, [1965]

33 p. : il., gráf. ; 27 cm. – (Report of Investigations/ United States Department of the Interior. Bureau of Mines ; 6584)

Bibliografía : p. 32-33

SGOP-1163

### 2361

#### **Andrews, Henry N. (Henry Nathaniel) (1910-2002)**

Index of generic names of fossil plants, 1820-1965 [Texto impreso] / by Henry N. Andrews, Jr. – Washington : United States Government Printing Office, 1970

III, 354 p. ; 23 cm. – (Geological Survey Bulletin ; 1300)

En port. : Basado en el Compendio Índice de Paleobotánica del Servicio Geológico de EE.UU.

Bibliografía : pp. 231-354

SGOP-1225

### 2362

#### **Barosh, Patrick J.**

Use of seismic intensity data to predict the effects of earthquakes and underground nuclear explosions in various geological settings [Texto impreso] / by Patrick J. Barosh, prepared on behalf of the U.S. Atomic Energy Commission. – Washington : United States Government Printing Office, 1969

V, 93 p. : gráf., map. ; 23 cm. – (Geological Survey Bulletin ; 1279)

En la port. : A summary of the various factors that determine the effects of a seismic disturbance at a particular location and their utilization in predicting these effects

Índices

SGOP-1221

### 2363

**BOLETÍN de la Comisión del Mapa Geológico de España [Texto impreso]. – T. 1 (1874)-t. 20 ; t. 21 = 2. serie, t. 1 (1894)-t.30 = 2. serie, t. 10 (1909). – Madrid : [Comisión del Mapa Geológico de España], 1874-1909 (Madrid : Imp. y Fundición de Manuel Tello)**

v. : il., lám., maps. ; 25 cm.

A partir del tomo 21 comienza la Segunda serie, que lleva numeración propia además de la general

Bibliografía

Comprende : t. 3 (1876), t. 8 (1881), t. 10 (1883), t. 12 (1885), t.14-20 (1887-1893).

Segunda serie : t. 21-t. 24 (1894-1897), t. 26-27 (1899-1900), t. 29-30 (1908-1909)

<http://doc.igme.es/BusquedaBoletines/Boletin> Cons. asp, octubre 2021

SGOP

## 2364

**BOLETÍN del Instituto Geológico de España [Texto impreso]. – T. 31 = 2. serie, t. 11 (1910)-t. 48 = 3. serie, t. 8 (1926). – Madrid : [Instituto Geológico de España], 1911-1926**

v. : il., lám., maps. ; 25 cm.

A partir del tomo 41 (1920) comienza la Tercera serie, que lleva numeración propia además de la general

Bibliografía

Comprende : t. 32-40 (1911-1919) Tercera serie : t. 41-45 (1920-1924), t. 47-48 (1926)

<http://doc.igme.es/BusquedaBoletines/Boletin> Cons. asp, octubre 2021

SGOP

## 2365

**BOLETÍN del Instituto Geológico y Minero de España [Texto impreso]. – [T. 49 (1927)-t. 78 (1966)]. – Madrid : [Instituto Geológico y Minero de España], [1927-1967]**

v. : il., lám., maps. ; 25 cm.

Bibliografía

Comprende : t. 49 (1927), t. 50 (1928), t. 51 (1929), t. 53-57 (1933-1945), t. 59-70 (1946-1959), t. 74 (1963)

Hasta el tomo 61 (1948) llevan doble numeración de título y serie

T, LXX (1959) muy deteriorado

<http://doc.igme.es/BusquedaBoletines/Boletin> Cons. asp, octubre 2021

SGOP

## 2366

**CHISHITSU Choosajo geppo [Texto impreso]. – Dai 1-kan dai 1-go (Showa 25-nen 8-gatsu [Aug. 1950])-v. 52, n.º 2-3 (Mar. 2001). – [Kawasaki-shi] : Kogyo Gijutsucho Chishitsu Chosajo, Showa 25 [1950]-Heisei 13 [2001]**

fasc. <4> : map., gráf., tab. ; 30 cm.

Comprende : V. 48, n.º 9, September 1997 - V. 48, n.º 12, December 1997

Tít. tomado de la cub.

Bibliografía y resúmenes

SGOP

## 2367

**Colby, Bruce R.**

Fluvial sediments [Texto impreso] : A Summary of source, transportation deposition, and measurement of sediment discharge : Contributions to General Geology. – 3rd. printing. – Washington : United States Government Printing Office, 1967

VI, 48 p. : il. b. y n. ; gráf., map. ; 23 cm. – (Geological Survey Bulletin ; 1181-A)

En la port : General description of fluvial sediments from source and entrainment through the processes of transportation and deposition and brief notes on sediment measurements

Índices

Bibliografía : p. 46-47

SGOP-1222



## 2368

### **Crandell, Dwight R.**

The Geologic story of Mount Rainier [Texto impreso] : A look at the geologic past of one of America's most scenic volcanoes. – Washington : United States Government Printing Office, 1970

43 p. : il. col. gráf ; 23 cm. – (Geological Survey Bulletin ; 1292)

Bibliografía : p. 43

SGOP-1160

## 2369

### **Crandell, Dwight R.**

Volcanic hazards at Mount Rainier, Washington [Texto impreso] / Dwight R. Crandell and Donal R. Mullineaux. – Washington : United States Government Printing Office, 1967

26 p. : il. ; gráf ; 23 cm. – (Geological Survey Bulletin ; 1238)

Bibliografía : p. 25-26

SGOP-1159

## 2370

### **Estados Unidos. National Park Service**

The River and the rocks [Texto impreso] : The Geologic story of great falls and Potomac River gorge / United States Department of the Interior, Geological Survey ; National Park Service. – Washington : United States Government Printing Office, 1967

46 p. : il. ; gráf ; 23 cm

Bibliografía : p. 46

SGOP-1158

## 2371

### **ESTUDIOS geológicos [Texto impreso]. – N. 1 (1945)-. – Madrid : Consejo Superior de Investigaciones Científicas, Instituto de Investigaciones Geológicas Lucas Mallada, 1945-**

v. : il. ; 23 cm.

Bibliografía

Comprende : t. 1 : n.º 1/2 (1945) - t. 3 : n.º 5/6 (1947), t. 5 n.º 9/10 (1949) - t. 6 n.º : 11/12 (1950), t. 8 : n.º 15/16 (1952), t. 10 : n.º 21/24 (1954) - t. 15 : n.º 41/44 (1959), t. 17 n.º 3-4 (1961), t. 32 n.º 3, n.º 6 (1976)

D.L. M. 708-1958

SGOP

## 2372

### **EUROPEAN geologist [Texto impreso] / European Federation of Geologists = Journal of the European Federation of Geologists = Revista de la Federación Europea de Geólogos. – 1995 (n. 1 jun-jul)-. – Paris : European Federation of Geologists, 1995-**

v. : il. ; 25 cm.

Comprende : 2005 (n. 19, june), 2006 (n. 21, may)

Bibliografía

SGOP

## 2373

### **Geological Survey (Estados Unidos)**

Geological Survey Research [texto impreso]. – Washington : United States Government Printing Office, 1967-

v ; 29 cm

«Scientific notes and summaries of investigation in geology, hydrology, and related fields»

Contiene : 1967, chapter D ; 1968, chapters A-D, 1969 chapters A-D ; 1970 chapters B-D

En la cub : Professional Papers

Vols. de 1960 a 1972 divididos en partes

Incluye referencias bibliográficas e índices

SGOP

## 2374

### **Geological Survey of Canada**

Current Research [texto impreso] : [Scientific and Technical Reports] = Recherches en cours [Rapports Scientifiques et Techniques ]. – Quebec : Canadian Government Publishing Centre : Minister of Supply Services of Canada, 1980-

v

Comprende : 1980 (1-C), 1981 (1A, 1B, 1C), 1982 (1A, 1B, 1C), 1983 (1A, 1B), 1984 (1B, 1C), 1985 (1B pags 1-302, pags 307-637), 1986 (1B pags. 1-420, 421-880), 1987 (1A pags. 1-498, 499-946), 1988 (1A,1B, 1C, 1E 1F), 1989 (1A)

SGOP

## 2375

### **GÉOLOGIE alpine [Texto impreso] / Laboratoire de géodynamique des chaînes alpines. – 1966-2001. – Grenoble (Francia) : Laboratoire de géologie de la Faculté des sciences de Grenoble : Editions du Centre national de la recherche scientifique, 1966-2001**

v. : il. ; 27 cm.

Comprende : 1966-1970, 1971 (fasc. 1-2), 1972 (fasc. 1-2), 1974-1980, 1981, 1984-1985, 1987-1988

Bibliografía

SGOP

## 2376

### **Greene, Gary H.**

A Portable refraction seismograph survey of gold placer areas near Nome, Alaska : Contributions to economic geology [Texto impreso]. – Washington : United States Government Printing Office, 1970

20 p. + 1. h. de map. pleg. ; 23 cm. – (Geological Survey Bulletin ; 1312-B)

En port. : A seismic refraction investigation on the beach and tundra areas near Nome, Alaska, with emphasis on placer gold exploration

Bibliografía : p. 29

SGOP-1161

## 2377

### **Heath, Jo Ann (n. 1923)**

Bibliography of reports resulting from U.S. Geological Survey participation in the United States technical assistance program, 1940-67 [Texto impreso] / by Jo Ann Heath and Nancy B. Tabacchi. – Washington : United States Government Printing Office, 1968

VI, 68 p. ; 23 cm. – (Geological Survey Bulletin ; 1263)

En port. : preparado bajo los auspicios de la Agency for International Development of the United States, Department of State

Índices

SGOP-997

## 2378

### **Kementerian Perusahaan Utama (Malasia)**

Laporan tahunan Kajibumi Malaysia [texto impreso] : = Annual Report of the Geological Survey of Malaysia / Kementerian Perusahaan Utama = Ministry of Primary Industries. – [Kuala Lumpur] : Geological Survey of Malaysia, 1976-

v : il. gráf., maps. ; 26 cm

Algunos n.ºs tienen el título : Laporan tahunan Penyiasatan Malaysia

Contiene : 1976- 1980 (anuario + Geological Papers vol. 3) 1981-1987

Bibliografía

SGOP

## 2379

### **KWARTALNIK geologiczny [Texto impreso]. – 1957-1999. – Warszawa, Poland : Wydawnictwa Geologiczne, 1957-1999**

v. : il. gráf ; 24 cm

Comprende : 1988 (T. 32 n.º 2), 1990 (T. 34 n.º 4), 1991 (T. 35 n.º 1)

Descripción basada en : Tom 32, KW GEA 2 (32) 2 263-518 1988

SGOP

## 2380

### **NOTAS y Comunicaciones del Instituto Geológico y Minero de España [Texto impreso]. – Madrid : [Instituto Geológico y Minero de España], [1928-1967]**

v. : il., lám., maps. ; 25 cm.

Bibliografía

Comprende : 1942 (n. 10), 1957 (n. 47, iii trimestre)

SGOP

## 2381

### **Stewart, J.W**

Infiltration and permeability of weathered crystalline rocks, Georgia Nuclear Laboratoy Dawson County, Georgia [Texto impreso] : Studies of sites for nuclear energy facilities : Results in experiments in the disposal of wastes at the Radiation Effects Laboratory / prepared in cooperation with the U.S. Air Force and U.S. Atomic Energy Commission. – Washington : United States Government Printing Office, 1964

iv, 58 p. ; 23 cm + 7 map. pleg. – (Geological Survey Bulletin ; 1133-D)

Índices

SGOP-1223

## 2382

### **Varnes, David J.**

Stability of the West Slope of Government Hill Port Area of Anchorage, Alaska [Texto impreso] : Contributions to engineering geology. – Washington : United States Government Printing Office, 1969

VI, 48 p. : il. b. y n. ; gráf., map. ; 23 cm + 3 map. pleg. – (Geological Survey Bulletin ; 1258-D)

En la port. : An evaluation of the stability of gravel-capped bluffs of Bottlegger Cover Clay under static and seismic conditions

Índices

SGOP-1224

## R23 DOTACIÓN DE INFRAESTRUCTURAS

## 2383

### **Alemania. Bundesminister für Verkehr, Abteilung Straßenbau**

Forschung Strassenbau und Strassenverkehrstechnik [Texto impreso]. – Bonn [etc. : Kirschbaum, 1959-

v. : il. ; 30 cm

Comprende : 1987 (H. 513), 1988 (H. 539)

SGOP

## 2384

### **American Society of Civil Engineers**

Journal of the Aero-Space Transport Division [Texto impreso] : proceedings of the American Society of Civil Engineers. – 1962 (Vol. 88) n.º AT1 (Aug. 1962)-1968 (Vol. 94) n.º AT1 (Nov. 1968). – [New York] : [ASCE], 1962-1968

7 v. <6> : gráf., tablas ; 22 cm.

Comprende : 1962 (vol. 88 AT1), 1963 (vol. 89 AT1-T2), 1964 (vol. 90 AT1T 2), 1965 (vol. 91 AT 1-2), 1966 (vol. 92 AT 1-2), 1967 (vol. 93 AT 1), 1968 (vol. 94 AT 1)

SGOP

## 2385

### **American Society of Civil Engineers**

Journal of the Irrigation and Drainage Division [Texto impreso] : proceedings of the American Society of Civil Engineers. – 1956 (Vol. 82, n.º IR1) - 1982 (Vol. 108, n.º IR4). – [New York] : [ASCE], 1956-1982

v. <63> : gráf., tablas ; 22 cm.

Comprende : 1962-1966 (1967-1968) 1969-1977 (1979)

Bibliografía

SGOP

## 2386

### **American Society of Civil Engineers**

Journal of the Pipeline Division [Texto impreso] : proceedings of the American Society of Civil Engineers. – Ann Arbor, Michigan : [ASCE], 1957-1968

v. <8> : gráf., tablas ; 22 cm.

Comprende : 1963 (PL 1) 1964 (PL 1-2) 1965 (PL 1) 1966 (PL 1) 1967 (PL 1-3) 1968 (PL 1)  
Resúmenes

Marzo 1957 [Vol. 83, n.º PL1] - 1968 [Vol. 94]

SGOP

## 2387

### **American Society of Civil Engineers**

Journal of the soil mechanics and foundations division [Texto impreso]. – New York : ASCE, 1956-1973

v. : il. gráf., tablas ; 22 cm.

Comprende : 1962 (vol. 88 n.º 1), 1963 (vol. 89 n.1), 1965 (vol. 91 n.º 1-2), 1967 (vol. 93 n.º 6), 1968 (vol. 94 n.º 6), 1969 (vol. 95 n.º 2), 1970 (vol. 96 n.º 4), 1971 (vol. 97 n.º 1,7,11-12), 1972 (vol. 98 n.º 1-2, 4-8)

SGOP

## 2388

### **American Society of Civil Engineers**

Journal of the Structural Division [Texto impreso] : proceedings of the American Society of Civil Engineers. – Vol. 82, n.º ST1 (Jan. 1956)-v. 108, n.º ST12 (Dec. 1982). – Ann Arbor, Michigan : [ASCE], 1956-1982

v. : gráf., tablas ; 22 cm.

Comprende : 1962 (vol. 88 n.º 1-6), 1963-1966, 1967 (vol. 93 n.º 1-2, 4-6), 1968 (vol. 94 n.º 4-5, 7-8, 10-12), 1969-77 ; Newsletter 1962 n.º 9 (vol. 88 n.º ST1 part 2) n.º 8

Fascículos desde Nov. 1957-Oct. 1965 publicados en 2 partes

Lugar de publicación cambia : Oct. 1970-1982 : New York, N.Y.

SGOP

## 2389

### **American Society of Civil Engineers**

Journal of the Waterway, Port, Coastal and Ocean Division [Texto impreso] : proceedings of the American Society of Civil Engineers. – Febrero 1977 (Vol. 103, n.º WW1) - Noviembre 1982 (Vol. 108, n.º WW4). – [New York] : ASCE, 1977-1982

v. <4> : il., gráf., tablas ; 22 cm.

Comprende : (1970) 1971-1976

Bibliografía

SGOP

## 2390

### **American Society of Civil Engineers**

Journal of the Waterways and Harbors Division [Texto impreso] : proceedings of the American Society of Civil Engineers. – Abril 1956 (Vol. 82, n.º WW2) - Mayo 1970 (Vol. 96, n.º WW2). – Ann Arbor, Michigan : ASCE, 1956-1970

v. <29> : il., gráf., tablas ; 22 cm.

Comprende : 1962 (1963) 1964-1965 (1966-1967) 1968-1969 (1970)

Bibliografía y resúmenes

SGOP

## 2391

### **American Society of Civil Engineers**

Journal of the Waterways, Harbors, and Coastal Engineering Division [Texto impreso] : proceedings of the American Society of Civil Engineers. – Agosto 1970 (Vol. 96, n.º WW3) - Noviembre 1976 (Vol. 102, n.º WW4). – [New York] : ASCE, 1970-1976

v. <26> : il., gráf., tablas ; 22 cm.

Comprende : (1970) 1971-1976

Bibliografía

SGOP

## 2392

### **American Society of Civil Engineers**

Transportation engineering journal of ASCE [Texto impreso] : proceedings of the American Society of Civil Engineers. – Febrero 1969 (Vol. 95-108) - Noviembre 1982. – [New York] : [ASCE], 1969-1982

v. <9 y 35 fasc.> : il., lám., gráf., tablas ; 22 cm.

Comprende : (1969) 1970-1974 (1975) 1976-1977

Bibliografía

SGOP

## 2393

### **INFORMACIONES y estudios [Texto impreso] / Ministerio de Obras Públicas, Dirección General de Obras Hidráulicas, Jefatura de Sondeos, Cimentaciones e Informes Geológicos. – N. 1 (1954)-n. 55 (2000). – Madrid : MOP, Servicio de Publicaciones, 1954-2000**

v. : il. ; 24 cm.

Comprende : 1958 (n. 4), 1960 (n. 6-9), 1961 (n. 10), 1962 (n. 11-15), 1963 (n. 16-18), 1964 (n. 19-20), 1965 (n. 21-22), 1966 (n. 23-25), 1967 (n. 26-27), 1968 (n. 28-29), 1969 (n. 30), 1970 (n. 31-34), 1972 (n. 36-37, Índice de números), 1973 (n. 38-39), 1976 (n. 40-41), 1983-87, 1988 (n. 48-49), 1989 (n. 50 +Índices analíticos n.ºs 1 al 50), 1990 (n. 51-52), 1991 (n. 53), 1992 (n. 54), 2000 (n. 55),

Bibliografía

D.L. M. 12920-1958

SGOP

## R24 URBANISMO

### 2394

#### **American Society of Civil Engineers**

Journal of the Urban Planning and Development Division [texto impreso] : Proceedings of the American Society of Civil Engineers. – Vol. 90, n.º UP1 (Sept. 1964)-v. 108, n.º UP1 (May 1982). – Ann Arbor, Michigan : ASCE, 1964-1982

v : graf. ; 22 cm

Comprende : 1964 (vol. 90 n.º 1), 1965 (vol. 91 n.º 1), 1966 (vol. 92 n.º 1), 1967 (vol. 93 n.º 2-4), 1968 (vol. 94 n.º 1), 1969 (vol. 95 n.º 1), 1970 (vol. 96 n.º 1-2), 1971 (vol. 97 n.º 1-2), 1972 (vol. 98 n.º 1), 1974 (vol. 100 n.º 1-2), 1975 (vol. 101 n.º 1-2)

Sucede a : Journal of the City Planning Division

SGOP

### 2395

#### **INFORMATIONEN zur Raumentwicklung [Texto impreso]. – Bonn : Bundesforschungsanstalt für Landeskunde und Raumordnung, 1974-**

v : il. ; 27 cm.

Comprende : 1988 (n. 8/9, n.º 10, índice del volumen 46), 1990 (n. 1, 2/3, 4/5)

Bibliografía

SGOP

## R94 CIENCIAS NATURALES

### 2396

#### **ALIDRISIA marina [texto impreso] : boletín de estudios sobre tetrápodos marinos del noroeste de África. – [Ceuta] : Asociación Septem Nostra : Ecologistas en Acción : Fundación Museo del Mar, 2010-**

v ; 24 cm

Comprende : 2010 (Año 1 n.1), 2015 (n. 4), 2017 (n. 5)

Descripción basada en : n.º 1

SGOP

### 2397

#### **ANALES de la Asociación Española para el Progreso de las Ciencias [Texto impreso]. – Año 1, n.º 1, (en. 1934)-año 30, n.º 6, (nov.-dic. 1965). – Madrid : Asociación Española para el Progreso de las Ciencias, 1934-1965**

v : il. ; 24 cm.

Comprende : Año 6, n.º 1 (1941) - Año 17, n.º 6 (1962)

Bibliografía

D.L. M. 2162-1958

SGOP

## 2398

### **ANALES de la Sociedad Española de Historia Natural [Texto impreso]. – T. 1 (1872)-t.30 (1901). – Madrid : Sociedad Española de Historia Natural, 1872-1901**

30 v. : il. ; 25 cm.

Bibliografía

Comprende : t.-1 (1872) - t.30 (1901)

Contiene las memorias y las actas de la Real Sociedad Española de Historia Natural

Versión electrónica : <http://bibdigital.rjb.csic.es/spa/FichaLibro.php?Libro=1102> Versión en línea  
SGOP

## 2399

### **BOLETÍN de la Real Sociedad Española de Historia Natural [Texto impreso]. – T. 1 (1901)-t. 47 (1949). – Madrid : Real Sociedad Española de Historia Natural, 1901-1949**

v. : il. ; 25 cm.

Comprende : t.1 (1901) - t. 36 (1936), t. 40 (1942) - t. 47 (1949)

Dos números extraordinarios correspondientes a 1921 y 1946 con motivo del 50.º y 75.ª aniversarios, respectivamente, de la fundación de la Real Sociedad

Bibliografía

SGOP

## 2400

### **BOLETÍN de la Real Sociedad Española de Historia Natural. Actas [Texto impreso]. – T. 48 (1950)-t. 113 (2016). – Madrid : Real Sociedad Española de Historia Natural, 1950-2016**

v. : il. ; 25 cm.

Comprende : t.49 (1951) - t. 54 (1956)

Bibliografía

D.L. S. 580-1988

SGOP

## 2401

### **MUNIBE [Texto impreso]. – Año 1, cuaderno 1 (1949)-v. 35, fasc. 3/4 (1983). – San Sebastián : Sociedad de Ciencias Aranzadi, 1949-1983**

v. : il. ; 21 cm.

Comprende : 1954 (1-4), 1955 (1-4)-1956 (1-4), 1957 (1-4), 1958 (1-2, 4), 1959 (3,4), 1960 (1-4), 1961 (1-4), 1962 (1-4), 1963 (1-4), 1964 (1-2), 1965 (1-4), 1966 (1-4)-1972 (1-4), 1974 (3-4), 1977 (1-4), 1978 (1-3,4), 1979 (1-2), 1980 (1-4)-1981 (1-4)

Bibliografía

D.L. S.S. 1214-1965

SGOP

## 2402

### **Sociedad Española de Malacología**

Noticiero de la Sociedad Española de Malacología [texto impreso]. – [Vigo?] : Emilio Rolán Mosquera, 1983-

v

Comprende : 2017 (n. 67), 2018 (n. 69-70)

Descripción basada en : n.º 67 (2017)

SGOP



## 2403

**TRABAJOS del Instituto de Ciencias Naturales «José de Acosta». Serie geológica [Texto impreso]. – Tomo 1, n.º 1 (1943)-t. 2 (1945). – Madrid : Consejo Superior de Investigaciones Científicas, 1943-1945**

v. : il., láms. ; 24 cm.

Comprende : Tomo II (1945)

SGOP

## R95 CIENCIAS FISICAS Y APLICADAS

### 2404

**American Society of Civil Engineers**

Journal of hydraulic engineering [Texto impreso]. – Vol. 109, n.º 1 (Enero 1983)-. – New York : ASCE, 1983-

v. <7> : il., gráf., tablas ; 22 cm.

Comprende : 1984 ( n.º 1-8)

Bibliografía

SGOP

### 2405

**American Society of Civil Engineers**

Journal of Professional Activities [texto impreso]. – Ann Arbor, Michigan : ASCE, 1966-1970

v : il., graf. ; 22 cm

Comprende : 1966 (vol. 92, n.º PP2), 1969 (vol. 95, n.º PP1 july), 1970 (vol. 96 n.º PP1 September)

SGOP

### 2406

**American Society of Civil Engineers**

Journal of Professional Practice [texto impreso]. – Ann Arbor, Michigan : ASCE, 1958-1966

v : graf. ; 22 cm

Comprende : 1962 (vol, 88 n.º PP1 may), 1963 (vol. 89 n.º PP1 January), 1964 (vol. 90 n.º PP1- PP2), 1965 (vol. 91 n.º PP1-PP2)

Bibliografía

SGOP

### 2407

**American Society of Civil Engineers**

Journal of the City Planning Division [texto impreso] : proceedings of the American Society of Civil Engineers. – Ann Arbor, Michigan : ASCE, 1956-1963

v : graf. ; 22 cm

Comprende : 1962 (vol, 88 n.º CP1 August), 1963 (vol. 89 n.º CP1 September)

Bibliografía

SGOP

## 2408

### **American Society of Civil Engineers**

Journal of the Construction Division [texto impreso] : Proceedings of the American Society of Civil Engineers. – New York : ASCE, 1957-1982

v : graf. ; 22 cm

1962 vol. 88 n.º 2 corresponde a News of the Construction Division of Asce

Comprende : 1962 (vol. 88 n.º 1-2), 1963 (vol. 89 n.º 1-2), 1964 (vol. 90 n.º 1-2), 1965 (vol. 91 n.º 1), 1966 (vol. 92 n.º 1-3), 1967 (vol. 93 n.º 1-2), 1968 (vol. 94 n.º 2), 1969 (vol. 95 n.º 1), 1970 (vol. 96 n.º 1-2), 1971 (vol. 97 n.º 1-2), 1972 (vol. 98 n.º 1-2), 1973 (vol. 99 n.º 1), 1974 (vol. 100 n.º 1-4), 1975 (vol. 101 n.º 1-4), 1976 (vol. 102 n.º 1-4), 1977 (vol. 103 n.º 2-4)

Bibliografía

SGOP

## 2409

### **American Society of Civil Engineers**

Journal of the Engineering Mechanics Division [Texto impreso] : proceedings of the American Society of Civil Engineers. – 1956 (Vol. 82, n.º EM1) - 1982 (Vol.108, n.º EM6).

– New York : ASCE, 1956-1982

v. <100> : gráf. ; 21 cm.

Comprende : 1962 (Vol. 88, n.º EM1) - 1968 (Vol. 94, n.º EM2), 1968 (Vol. 94, n.º EM4) - 1977 (Vol. 103, n.º EM6), 1979 (Vol. 105, n.º EM2-EM6)

Bibliografía

SGOP

## 2410

### **American Society of Civil Engineers**

Journal of the Environmental Engineering Division [Texto impreso] : proceedings of the American Society of Civil Engineers. – 1973 (vol. 99) Feb. -1982 (vol. 108) Dec. – [New York] : [ASCE], 1973-1982

10 v. <5 v, 27 fasc.> : il. ; 22 cm.

Comprende : 1973 (1, 3-6), 1974-1976, 1977 (1-5)

Bibliografía

SGOP

## 2411

### **American Society of Civil Engineers**

Journal of the Hydraulics Division [Texto impreso]. – v. 82-108 ; Feb. 1956-Dic. 1982. – New York : ASCE, 1956-1982

v. <157> : il., gráf., tablas ; 22 cm.

Comprende : (1962) 1963 (1964) 1965-1966 (1967-1969) 1970-1977 (1979)

Bibliografía

SGOP

## 2412

### **American Society of Civil Engineers**

Journal of the Power Division : proceedings of the American Society of Civil Engineers [Texto impreso]. – 1956 (Vol. 82, n.º PO1) - 1978 (Vol. 104, n.º PO2). – New York : ASCE, 1956-1978

v. <33> : il., gráf. ; 22 cm.

Comprende : 1962-1977

Bibliografía

SGOP

## 2413

### **American Society of Civil Engineers**

Journal of the Sanitary Engineering Division [texto impreso] : Proceedings of the American Society of Civil Engineers. – New York : ASCE, 1957-1982

v : graf. ; 22 cm

Comprende : 1962 (vol. 88 n.º 1-6 ; News of the Sanitary Engineering Division 2nd parts n.ºs 1 al 5), 1963 (vol. 89 n.º 1-6 ; News of the Sanitary Engineering Division, 2nd parts n.ºs 1 al 4), 1964 (vol. 90 n.º 1-6), 1965 (vol. 91 n.º 1-6 ; News of the Sanitary Engineering Division, 2nd parts n.ºs 4 al 6 ; Newsletter, junio y agosto), 1966 (vol. 92 n.º 1-6 ; enero, sept. nov, Newsletter), 1967 (vol. 93 n.º 1-6), 1968 (vol. 94 n.º 1-2, 4-6), 1969 (vol. 95 n.º 1-6), 1970 (vol. 96 n.º 1-6), 1971 (vol. 97 n.º 1-6), 1972 (vol. 98 n.º 1-6)

Bibliografía

SGOP

## 2414

### **American Society of Civil Engineers**

Journal of the Soil Mechanics and Foundations Division [Texto impreso] : proceedings of the American Society of Civil Engineers. – Vol. 82, n.º SM1 (Jan. 1956)-v. 99, n.º SM12 (Dec. 1973). – Ann Arbor, Michigan : ASCE, 1956-1973

v. : il., gráf., tablas ; 22 cm.

Comprende : 1962 (v. 88 SM2 part 1, SM3 part 1 y part 2, SM4 part 1, SM5, SM6 part 1), (1963 vol. 89 SM1 part 1, SM2 part1, SM3 part 1, SM5 part 1, SM6, part 1), 1964 (vol. 90 SM1 part 1, SM3 part 1, SM4 part1, 1965 )vol. 91 n.º SM 1 parts 1 y 2, SM3 parts 1 y 2, SM4 parte 2 de 2, SM5 parts 1 y 2, SM6 parts 1 y 2), 1966 (vol. 92 n.º SM1 y SM2, SM4, SM6), 1967 (vol. 93 n.º SM2, SM5 parts 1 y 2), 1968 (vol. 94 n.º SM1, 3-4), 1969 (vol. 95 n.ºs SM 1, SM3, SM4, SM6), 1970 (vol. 96 n.º SM1-3, SM5-6), 1971 (vol. 97 n.º SM 2-10), 1972 (vol. 98 n.º SM3, SM9-SM12), 1973 (vol. 99 n.º SM1-SM12)

Bibliografía y resúmenes

SGOP

## 2415

### **American Society of Civil Engineers**

Journal of the Surveying and Mapping Division [Texto impreso] : proceedings of the American Society of Civil Engineers. – Vol. 82, n.º SU1 (Mar. 1956)-v. 108, n.º SU2 (Aug. 1982). – Ann Arbor, Michigan : [ASCE], 1956-1982

v. : gráf., tablas ; 22 cm.

Comprende : 1962 (vol. 88 n.º 1, n.º 5, 15, 35 News of the Surveying and Mapping Division ), 1963 (vol. 89 n.º 1-3 ; n.º 3 News of the Surveying and Mapping Division ), 1964 (vol. 90 n.º 1-2), 1965 (vol. 91 n.º 1-2), 1966 (vol. 92 n.º 1-2), 1967 (vol. 93 n.º 2), 1968 (vol. 94 n.º 1), 1969 (vol. 95 n.º 1), 1970 (vol. 96 n.º 1-2), 1971 (vol. 97 n.º 1-2), 1972 (vol. 98 n.º 1-2), 1973 (vol. 99 n.º 1), 1974 (vol. 100 n.º 1-2), 1975 (vol. 101 n.º 1), 1976 (vol. 102 n.º 1), 1977 (vol. 103 n.º 1), Newsletter : 1962 ( n.º 17, 35), 1966 ( n.ºs 19, 30,40, 58)

Lugar de publicación cambia : May 1971-1982 : New York, N.Y.

SGOP

## 2416

### **American Society of Civil Engineers**

Journal of the technical councils of ASCE [texto impreso]. – Ann Arbor, Michigan : ASCE, 1966-1970

v : il., graf. ; 22 cm

«Codes and standards, computer practices, lifeline earthquake engineering, research.»

Comprende : 1977 (vol. 103 n.º TC1 December)

SGOP

## 2417

### **La ENERGÍA eléctrica [texto impreso] : revista general de electricidad y sus aplicaciones. – Madrid : [La energía eléctrica], 1899- (Madrid : Imp. de J. Pueyo)**

v ; 27 cm

Bibliografía

Comprende : 1929 (I y II), 1930 (I, y II)

SGOP

## 2418

### **Institut für Grundbau und Bodenmechanik, Wien**

Mitteilungen des Institutes für Grundbau und Bodenmechanik and der Technische Hochschule Wien [texto impreso]. – [Wien] : [Technische Hochschule], 1958-1979

v ; 29 cm

Comprende : 1958 (n. 1 dec), 1961 (n. 3 jul), 1962 (n. 4 jun), 1963 (n. 5 dec.), 1968 (n. 10, sept.)

Descripción basada en : n.º 1

SGOP

## R99 INFORMACION. OBRAS DE REFERENCIA

## 2419

### **Alemania. Bundesminister für Verkehr**

Verkehrsblatt [Texto impreso]. – Bonn : Verkehrsblatt Verlag, 1989

v. : il. ; 30 cm

Comprende : 1989 (vol. 43, heft 7, 10-12)

SGOP

# Índice de materias

Abastecimiento de agua: 11, 16, 22, 48, 51, 54, 55, 56, 57, 58, 59, 60, 64, 66, 68, 70, 89, 96, 100, 102, 132, 168, 222, 236, 240, 245, 267, 268, 275, 279, 299, 304, 305, 327, 328, 343, 358, 1365, 1369, 1370, 1371, 1372, 1373, 1374, 1375, 1376, 1377, 1378, 1379, 1384, 1401, 1421, 1422, 1423, 1425, 1426, 1427, 1428, 1430, 1432, 1433, 1434, 1437, 1438, 1439, 1440, 1441, 1442, 1443, 1444, 1445, 1446, 1447, 1448, 1449, 1450, 1486, 1494, 1532, 1534, 1585, 1591, 1663, 1664, 1716, 1724, 1731, 1732, 1733, 1739, 1744, 1756, 1761, 1773, 1802, 1937, 1960, 2041, 2282, 2306, 2309, 2316.

Abastecimiento de energía: 1486, 1489, 1724.

Absorción atómica: 2083.

Acantilados: 2078.

Accidentes mayores: 1782.

Aceites y grasas: 1699.

Acero: 1924, 1925, 2178, 2230.

Actividades al aire libre: 906.

Actuación administrativa: 69, 1070, 1071, 1072, 1194, 1433, 1614, 1721, 1722, 1756, 2328, 2329.

Acueductos: 69, 1455.

Administración pública: 1591, 1615, 1781, 1783, 2318.

Aeropuertos: 1531, 2072, 2332, 2333, 2384.

Aforos: 116, 117, 118, 119, 120, 121, 122, 123, 124, 125.

Agotamiento de recursos: 208, 304.

Agricultura: 48, 176, 354, 1361, 1657, 1706, 1802, 1803, 1919.

Agricultura de riego: 17, 48, 60, 70, 84, 129, 266, 267, 268, 269, 1204, 1423, 1493, 1641, 1642, 1643, 1644, 1645, 1646, 1647, 1648, 1649, 1802, 2309, 2316, 2319, 2347, 2348, 2349, 2350.

Agua: 19, 48, 79, 90, 184, 239, 267, 268, 269, 272, 276, 278, 294, 301, 308, 332, 334, 335, 336, 632, 1384, 1519, 1746, 1747, 1748, 1771, 1981, 2340.

Agua dulce: 226, 1425, 1436.

Agua potable: 61, 71, 149, 154, 184, 207, 238, 275, 278, 1425.

Agua salada: 10, 49, 52, 63, 93, 225, 226, 228, 2005.

Aguas corrientes: 229, 230, 1984.

Aguas marinas: 65, 67, 68, 265, 1434.

Aguas medicinales: 184, 278.

Aguas minerales: 271, 338, 903, 904, 905, 2219.

Aguas residuales: 209, 1369, 1486, 1711, 1716, 1752, 1753, 1754, 1755, 1756, 1762, 2102, 2107.

Aguas subterráneas: 9, 11, 13, 14, 15, 17, 19, 20, 24, 26, 27, 30, 31, 35, 39, 42, 44, 45, 51, 52, 54, 56, 57, 58, 59, 64, 65, 66, 67, 68, 72, 77, 78, 83, 84, 85, 92, 93, 94, 95, 97, 98, 100, 101, 102, 107, 111, 115, 127, 128, 131, 133, 134, 135, 136, 140, 141, 145, 148, 151, 153, 169, 171, 173, 175, 182, 183, 185, 188, 189, 190, 191, 192, 193, 194, 195, 196, 197, 198, 199, 200, 201, 202, 206, 207, 208, 210, 213, 215, 222, 223, 224, 226, 227, 228, 232, 234, 246, 248, 249, 251, 253, 254, 256, 257, 259, 260, 266, 269, 273, 274, 277, 279, 281, 283, 284, 293, 294, 295, 304, 307, 310, 314, 316, 322, 325, 327, 328, 329, 333, 334, 340, 344, 350, 353, 354, 355, 357, 358, 359, 361, 362, 363, 404, 528, 571, 618, 629, 696, 822, 881, 1111, 1243, 1303, 1353, 1368, 1379, 1388, 1389, 1390, 1391, 1392, 1401, 1402, 1403, 1422, 1427, 1428, 1430, 1431, 1432, 1434, 1437, 1438, 1439, 1440, 1441, 1442, 1443, 1444, 1445, 1446, 1447, 1448, 1449, 1491, 1585, 1654, 1706, 1713, 1723, 1731, 1734, 1736, 1738, 1739, 1740, 1743, 1745, 1746, 1747, 1823, 1864, 1937, 1952, 1991, 1995, 2041, 2086, 2102, 2179, 2219, 2306, 2316, 2356.

Aguas superficiales: 25, 139, 272, 290, 1368, 1388, 2102.

Aguas termales: 111, 224, 903, 904, 905, 2124.  
Aire: 1880, 2110, 2340.  
Albuferas: 296, 297.  
Alicante: 1069.  
Alimentos: 1789.  
Almacenamiento de residuos: 2381.  
Alta tensión: 1883.  
Análisis del agua: 288, 1751.  
Análisis económico: 1797, 1800.  
Análisis estadístico: 116, 117, 118, 119, 120, 121, 122, 123, 124, 125, 259.  
Análisis físico: 2186.  
Análisis matemático: 106, 259, 1518, 1862, 1980, 1984, 2061, 2196.  
Análisis microbiológico: 149.  
Análisis químico: 980, 2186.  
Anfibios: 1220.  
Aprovechamiento de recursos: 1202, 1400, 1728, 1730, 1802, 2121.  
Arboles: 442.  
Arcilla: 1084, 1487, 1675, 1959.  
Areas metropolitanas: 89.  
Arenas: 4, 1152, 1988.  
Arquitectura: 1420, 1992, 2164.  
Arrecifes: 924.  
Arte: 725, 1099, 1336, 1352, 1834, 2239, 2240, 2241, 2243, 2246, 2248, 2249, 2250, 2252, 2253, 2254, 2255, 2258, 2261, 2263, 2265.  
Asentamientos urbanos: 1407.  
Asociaciones: 906.  
Asociaciones profesionales: 683, 1774.  
Astronomía: 1899, 2109, 2231, 2341.  
Atmósfera: 365, 378.  
Automatización: 81, 315, 1783, 2269.  
Automóviles: 1515.  
Autopistas: 1317.  
Aviones: 2384.  
Ayuda al desarrollo: 2337.  
Balance hídrico: 116, 117, 118, 119, 120, 121, 122, 123, 124, 125, 131, 168, 170, 208, 289, 337.  
Barcos: 2213.  
Barnices: 1907.  
Bases de datos: 1718, 1738, 2269, 2324.  
Bibliografías: 178, 329, 353, 362, 1215, 1216, 1383, 2301, 2302, 2306, 2318, 2320, 2323, 2324, 2343, 2344, 2345, 2346, 2357, 2358.  
Biocenosis: 1359.  
Biodiversidad: 47.  
Biografías: 1786.  
Biología: 1818.  
Bioquímica: 2217.  
Bombas: 69, 231, 360, 1859, 1979.  
Bosques: 1299.  
Botánica: 1845, 2361.  
Calidad del agua: 9, 11, 19, 22, 23, 41, 51, 54, 60, 64, 66, 70, 71, 132, 149, 154, 222, 234, 238, 277, 332, 335, 337, 338, 345, 358, 359, 633, 1365, 1379, 1384, 1421, 1422, 1426, 1427, 1428, 1430, 1432, 1433, 1437, 1442, 1443, 1445, 1446, 1447, 1448, 1664, 1732, 2282, 2320.

Calidad en la edificación: 1485, 1687.  
Campos magnéticos: 735.  
Canales: 45, 1487, 1489, 1510, 1661, 2294, 2360, 2389, 2390, 2391.  
Canales de drenaje: 24, 60, 129, 186, 225, 1369, 1452, 1460, 1648, 1649, 1802, 1804, 1910, 2002, 2003, 2019, 2023, 2032, 2039, 2112, 2349, 2385.  
Canales de navegación: 1452, 1636.  
Canales de riego: 1536, 1618, 1800, 2348, 2350.  
Canteras: 1729.  
Caolín: 900, 901, 902.  
Captación de aguas: 17, 40, 95, 102, 148, 258, 1388, 1713.  
Carbón: 538, 897, 898, 1399.  
Carbono: 2217.  
Carreteras: 672, 673, 881, 1016, 1225, 1414, 1490, 1497, 1498, 1499, 1500, 1501, 1502, 1503, 1568, 1583, 1619, 1622, 1655, 1693, 1697, 1775, 1776, 1868, 1884, 1904, 1982, 2062, 2072, 2088, 2089, 2101, 2108, 2138, 2188, 2211, 2332, 2333, 2383.  
Carreteras: 940.  
Cartografía: 110, 182, 387, 392, 400, 403, 404, 405, 406, 407, 408, 409, 413, 414, 417, 418, 427, 428, 429, 430, 435, 437, 439, 440, 441, 445, 449, 455, 456, 460, 464, 466, 467, 468, 469, 470, 475, 479, 483, 484, 485, 486, 487, 489, 492, 502, 507, 508, 509, 513, 514, 524, 525, 527, 528, 529, 530, 531, 532, 533, 544, 546, 547, 548, 551, 555, 556, 558, 564, 571, 573, 575, 576, 577, 585, 614, 618, 621, 628, 629, 650, 655, 656, 657, 660, 663, 664, 665, 670, 671, 677, 678, 680, 681, 692, 696, 699, 719, 728, 729, 730, 753, 763, 764, 779, 784, 785, 786, 815, 818, 819, 820, 823, 825, 826, 827, 828, 829, 830, 831, 832, 833, 834, 835, 836, 838, 839, 840, 841, 842, 843, 844, 845, 846, 847, 848, 849, 850, 851, 852, 853, 855, 856, 857, 858, 859, 861, 862, 863, 864, 865, 866, 867, 868, 869, 870, 871, 872, 873, 874, 875, 876, 877, 878, 912, 913, 914, 915, 916, 921, 922, 929, 936, 937, 938, 939, 944, 946, 951, 953, 955, 956, 957, 959, 961, 962, 964, 974, 975, 976, 977, 978, 993, 994, 995, 996, 998, 999, 1011, 1013, 1018, 1029, 1030, 1032, 1033, 1036, 1037, 1039, 1040, 1041, 1042, 1043, 1044, 1045, 1051, 1066, 1067, 1069, 1080, 1081, 1100, 1101, 1103, 1104, 1107, 1108, 1111, 1112, 1118, 1119, 1121, 1122, 1123, 1124, 1129, 1130, 1136, 1137, 1138, 1140, 1141, 1144, 1149, 1168, 1179, 1181, 1185, 1199, 1200, 1201, 1204, 1205, 1206, 1208, 1209, 1210, 1211, 1217, 1218, 1221, 1222, 1223, 1224, 1234, 1240, 1243, 1246, 1247, 1262, 1268, 1269, 1271, 1273, 1274, 1275, 1284, 1289, 1290, 1291, 1293, 1294, 1295, 1300, 1301, 1305, 1306, 1307, 1308, 1310, 1311, 1312, 1313, 1314, 1320, 1322, 1323, 1332, 1337, 1338, 1339, 1340, 1341, 1342, 1343, 1344, 1345, 1346, 1351, 1355, 1357, 1358, 1857, 1896, 1915, 1920, 1931, 2013, 2215, 2227, 2305, 2308, 2309, 2316, 2341, 2351, 2415.  
Catálogos: 143, 178, 478, 645, 649, 724, 1064, 1504, 1515, 2308, 2312, 2313, 2314, 2318, 2326.  
Cauces naturales: 62.  
Caudal: 29, 34, 43, 74, 104, 109, 180, 181, 250, 300, 326, 503, 1979, 2004, 2028, 2029, 2031, 2033, 2116, 2119, 2120.  
Cemento: 1543, 1677, 1689, 1876, 1877, 1939, 2025, 2068, 2129.  
Centrales hidroeléctricas: 245, 296, 317, 1489, 1556, 1593, 1807, 2199, 2200.  
Centrales termoeléctricas: 1807.  
Centros de investigación: 1194, 2294, 2297, 2299.  
Cerámica: 1684, 1688, 2238.  
Ciclo hidrológico: 178, 239, 263, 364, 553, 587.  
Ciencia y tecnología: 1787, 2060, 2292, 2397, 2416.  
Ciencias aplicadas: 568, 1034, 1957, 2056, 2292, 2338, 2339.  
Ciencias de la tierra: 594, 2343, 2344, 2345, 2346, 2372.  
Ciencias físicas: 2014.  
Ciencias físicas y aplicadas: 1958, 2030, 2048, 2097, 2099, 2118, 2330, 2331.

Ciencias naturales: 1822, 1843, 1846, 1897, 2324, 2326, 2398, 2399, 2400, 2401, 2403.  
Cimentaciones: 591, 882, 1330, 1411, 1467, 1486, 1524, 1530, 1611, 1623, 1637, 1638, 1652, 1658, 1863, 1908, 1909, 1912, 1913, 1922, 1942, 1948, 1980, 2009, 2091, 2101, 2177, 2186, 2210, 2352, 2387, 2414, 2418.  
Circulación oceánica: 366.  
Ciudades: 55, 70, 305, 309, 343, 1491, 1867.  
Clima: 587, 1408, 1919.  
Climatología: 6, 55, 249, 261, 282, 367, 377, 386, 672, 673, 1297, 1400, 1497, 1498, 1499, 1500, 1501, 1502, 1683, 2249.  
Colectores solares: 2285.  
Combustibles fósiles: 1894, 2229.  
Comercialización: 2087.  
Comercio internacional: 510, 511, 1958.  
Competencias administrativas: 2353.  
Competencias jurisdiccionales: 1739, 1746, 1747, 1748.  
Compuestos químicos: 1085, 1152, 1153, 1934, 2066, 2077, 2217.  
Concesión administrativa: 2319.  
Condiciones de trabajo: 2275.  
Conservación de la naturaleza: 1719.  
Conservación de los alimentos: 1789.  
Conservación de recursos: 1477, 1532.  
Conservación del agua: 127.  
Conservación del patrimonio histórico-artístico: 1685.  
Construcción: 1429, 1431, 1450, 1453, 1468, 1477, 1490, 1520, 1523, 1524, 1526, 1543, 1548, 1581, 1582, 1583, 1586, 1609, 1611, 1619, 1620, 1621, 1635, 1636, 1669, 1674, 1681, 1692, 1693, 1946, 1947, 2062, 2164, 2212, 2214, 2230, 2270.  
Construcción y edificación: 925, 926, 931, 1412, 1458, 1479, 1480, 1514, 1528, 1537, 1553, 1561, 1587, 1626, 1634, 1639, 1658, 1671, 1675, 1749, 1773, 1866, 1867, 1882, 1884, 1900, 1904, 1926, 1935, 1970, 1976, 1992, 1997, 2027, 2038, 2046, 2082, 2087, 2091, 2096, 2100, 2127, 2132, 2136, 2137, 2141, 2148, 2159, 2160, 2163, 2185, 2189, 2191, 2194, 2195, 2197, 2198, 2206, 2209, 2228, 2257, 2354, 2383, 2405, 2406, 2408.  
Construcciones hidráulicas: 3, 21, 55, 69, 84, 215, 255, 299, 317, 336, 491, 518, 572, 1009, 1010, 1084, 1120, 1190, 1361, 1384, 1415, 1419, 1424, 1435, 1451, 1454, 1456, 1466, 1478, 1481, 1483, 1487, 1493, 1495, 1496, 1506, 1507, 1508, 1509, 1516, 1525, 1533, 1534, 1535, 1537, 1544, 1546, 1547, 1552, 1554, 1559, 1564, 1590, 1592, 1594, 1595, 1596, 1597, 1598, 1599, 1600, 1601, 1602, 1603, 1605, 1612, 1613, 1614, 1627, 1629, 1630, 1641, 1642, 1643, 1644, 1645, 1646, 1647, 1648, 1649, 1653, 1655, 1660, 1661, 1664, 1770, 1801, 1804, 1808, 1851, 1862, 1868, 1873, 1874, 1881, 1888, 1909, 1932, 1937, 1944, 1950, 1952, 1953, 1954, 1955, 1962, 1963, 1969, 1973, 2019, 2023, 2028, 2029, 2031, 2032, 2033, 2034, 2035, 2036, 2038, 2041, 2043, 2044, 2047, 2060, 2069, 2073, 2075, 2098, 2116, 2117, 2119, 2120, 2131, 2142, 2157, 2158, 2159, 2176, 2177, 2179, 2182, 2192, 2223, 2226, 2228, 2348, 2385.  
Construcciones prefabricadas: 1885, 1887.  
Construcciones subterráneas: 1670, 1681, 2095, 2199.  
Consumo de agua: 132, 267, 268, 269, 305, 343, 1423, 1436, 1739.  
Consumo de energía: 1793.  
Contaminación: 1704.  
Contaminación de aguas subterráneas: 1706, 1763, 2320.  
Contaminación del agua: 23, 207, 279, 291, 327, 328, 335, 1365, 1433, 1438, 1439, 1449, 1519, 1710, 1757, 1758, 1759, 1760, 1764, 1765, 2102.  
Contaminación del mar: 1707, 1708.



Contaminación del suelo: 1766.  
Contaminación fluvial: 1709.  
Contaminación industrial: 1765.  
Contaminación radiactiva: 1707, 1708.  
Contratos: 1773, 1781, 2275.  
Contratos del estado: 2275.  
Control arquitectónico: 1484, 1557, 1558, 1624, 1625.  
Control de calidad: 79, 1679, 1687, 2022.  
Control de la contaminación: 1426, 1664, 1763, 1765, 2102.  
Cooperación científica: 105, 168, 1302.  
Cooperación internacional: 105, 1302, 1783.  
Corrientes marinas: 1983.  
Corrosión: 20, 84.  
Costas: 2, 4, 76, 114, 666, 807.  
Coste de la construcción: 1480.  
Crecidas: 28, 34, 43, 75, 88, 104, 155, 156, 157, 158, 159, 160, 161, 162, 163, 164, 165, 166, 167, 181, 250, 282, 326, 1735.  
Cuencas fluviales: 116, 117, 118, 119, 120, 121, 122, 123, 124, 125, 185, 204, 337, 458, 952, 1715.  
Cuencas hidrográficas: 116, 117, 118, 119, 120, 121, 122, 123, 124, 125, 126, 152, 177, 186, 212, 254, 346, 1639, 1715, 1995.  
Cuevas: 2239, 2241, 2243, 2246, 2248, 2249, 2252, 2253, 2254, 2265.  
Cultura: 806.  
Daños ambientales: 62.  
Datos climáticos: 6, 368, 369, 370, 371, 372, 373, 374, 375, 376, 384, 1591.  
Datos estadísticos: 32, 109, 116, 117, 118, 119, 120, 121, 122, 123, 124, 125, 132, 177, 203, 252, 300, 651, 1436, 1692, 1697, 1715, 1797, 1921, 2124, 2300, 2319.  
Datos hidrológicos: 116, 117, 118, 119, 120, 121, 122, 123, 124, 125, 135, 203, 240, 262, 1402.  
Declaración de impacto ambiental: 1549, 1551.  
Degradación del medio ambiente: 633.  
Degradación del suelo: 1022.  
Deltas: 324, 1361.  
Derecho del agua: 1744, 1745.  
Derecho urbanístico: 1526.  
Derecho y administración: 1413.  
Desarrollo económico: 477, 1408, 1794, 1796.  
Desarrollo industrial: 1407, 1794, 1816.  
Desarrollo regional: 1794, 1796, 2395.  
Desarrollo tecnológico: 1421.  
Desarrollo urbano: 337.  
Desertización: 282.  
Deshielo: 923.  
Desplazamientos de la población: 1407.  
Diccionarios: 2303, 2307, 2327, 2338, 2339, 2342.  
Difusión de la información: 2334.  
Dinámica de fluidos: 1856, 1978, 2023, 2037, 2039.  
Diques: 1429, 1541, 1626, 1657, 1804, 1900, 2006.  
Directorios: 600, 601, 1751, 2335.  
Directrices de planeamiento: 1495.  
Diseño arquitectónico: 2230.  
Dispersión de contaminantes: 2085.

Dotación de infraestructuras: 112, 113, 216, 217, 218, 219, 220, 221, 1412, 1488, 1489, 1588, 1615, 1866, 1867, 2007, 2046, 2356.

Ecología: 237.

Economía: 613, 660, 691, 710, 711, 929, 952, 1320, 1607, 1795, 1798.

Economía agropecuaria: 1794, 1800.

Economía forestal: 2121.

Economía industrial: 174, 1436, 1810.

Economía y finanzas: 50.

Ecosistemas de zonas desérticas: 1400.

Ecosistemas glaciares: 923.

Ecosistemas mediterráneos: 1359.

Edafología: 362, 401, 402, 489, 490, 537, 592, 593, 644, 653, 788, 789, 822, 881, 882, 883, 942, 1019, 1074, 1075, 1170, 1171, 1172, 1173, 1353, 1555, 1608, 2007, 2015, 2016, 2065, 2074, 2112, 2207, 2266, 2351.

Edificación: 1666, 1672, 1673, 1682, 1686, 1691, 1813.

Edificios: 1411, 1420, 1467, 1690, 1885, 2017, 2076, 2251.

Educación: 206, 1793, 2094, 2295.

Efluentes: 209, 2107.

Embalses: 181, 299, 317, 334, 335, 931, 1419, 1458, 1479, 1484, 1485, 1505, 1508, 1509, 1516, 1528, 1537, 1541, 1549, 1551, 1553, 1557, 1558, 1561, 1562, 1586, 1592, 1593, 1594, 1611, 1626, 1630, 1634, 1639, 1655, 1660, 1728, 1807, 1962, 1963, 1976, 2020, 2030, 2048, 2091, 2099, 2159, 2182, 2194, 2223, 2226, 2309, 2354.

Empresas: 63, 69, 1436, 1552, 2289.

Encauzamiento de ríos: 1496.

Enciclopedias: 345.

Encuestas sociológicas: 1423.

Energía: 1945.

Energía eléctrica: 2417.

Energía eléctrica: 1778, 1779, 1780, 1805, 1865, 1952, 1966, 2113, 2114, 2178, 2285, 2303, 2336.

Energía eólica: 1750.

Energía fotovoltaica: 2285.

Energía hidráulica: 1537, 1538, 1544.

Energía hidroeléctrica: 224, 267, 268, 1415, 1488, 1528, 1537, 1639, 1808, 1816, 2033, 2034, 2035, 2309, 2319.

Energía nuclear: 1822.

Energía solar: 1750, 1805, 2190, 2285.

Energías renovables: 1805.

Enfermedades: 1126, 1790.

Enseñanza superior: 1785, 2294, 2297, 2298, 2299.

Equilibrio ecológico: 1712.

Equipo de tratamiento de agua: 1711.

Equipo industrial: 1750, 2269, 2279.

Erosión: 624, 634, 954, 1009, 1225, 1232, 1270, 1280, 1321, 1902, 2075, 2117.

Erosión costera: 211, 1325, 1714, 1873, 1874, 2078.

Erosión eólica: 1714.

Erosión hídrica: 297.

Erupciones volcánicas: 1176, 1196, 1823.

Escorrentía: 309, 349, 357.

Espacios naturales: 1362, 1721, 1722.

Espectrometría: 1956.

Espeleología: 649.  
Espigones: 1873, 1874.  
Estaciones depuradoras de aguas residuales: 514.  
Estadística: 2272.  
Estructura arquitectónica: 2230.  
Estructura urbana: 1665.  
Estructuras subterráneas: 1906.  
Estuarios: 3, 4, 1873, 1874.  
Estudios de impacto ambiental: 1549, 1551.  
Estudios del medio físico: 673, 675, 1021, 1452, 1455, 1668, 2055, 2092, 2093, 2311.  
Estudios económicos: 50.  
Evaluación ambiental: 235, 281.  
Evaluación de tecnología: 1979.  
Evaporación: 2282.  
Evapotranspiración: 99, 142, 178.  
Evolución demográfica: 1407.  
Evolución histórica: 240, 282, 476, 494, 602, 733, 806, 918, 919, 952, 965, 1023, 1038, 1126, 1282, 1283, 1335, 1510, 1542, 1543, 1568, 1590, 1591, 1656, 1694, 1790, 1818, 1834, 2240, 2242, 2244, 2245, 2246, 2248, 2249, 2250, 2251, 2252, 2255, 2260, 2262, 2264.  
Excavación de túneles: 2277, 2279.  
Explosivos: 1912, 1951, 2276.  
Explotación a cielo abierto: 1729, 2276.  
Explotación de recursos: 147, 301, 1532, 1567, 1728, 1736.  
Explotación subterránea: 471, 477, 662, 800, 934, 1064, 1267, 1367, 1382, 1386, 1387, 1393, 1397, 1398, 1408, 1584, 2284, 2286, 2287.  
Fauna: 478, 724, 918, 1359, 1852.  
Fauna marina: 2396.  
Fauna salvaje: 1014.  
Fenómenos meteorológicos: 380.  
Ferrocarriles: 1413.  
Fertilizantes: 1803, 2320.  
Filtración: 334.  
Filtros verdes: 1762.  
Firmes: 1490, 1527, 1619, 2021, 2062, 2274.  
Física: 1195, 1529, 1923, 1945, 2063, 2064, 2066, 2077, 2100, 2103, 2122, 2175, 2184.  
Física de la atmósfera: 365, 378.  
Fisicoquímica: 2026.  
Flora: 1359.  
Fondos marinos: 36, 227, 783, 811, 1261, 1987.  
Formación profesional: 169, 170, 171, 172, 173, 242, 814, 1582, 1604, 1720, 1809.  
Formaciones kársticas: 87, 169, 260, 697, 814, 920, 1027.  
Fósiles: 403, 442, 460, 475, 488, 495, 496, 506, 580, 581, 628, 650, 663, 670, 681, 815, 958, 1013, 1033, 1043, 1209, 1218, 1241, 1257, 1258, 1274, 1284, 1306, 1312, 1821, 1827, 1828, 1829, 1831, 1835, 1838, 1840, 1841, 1842, 1843, 1848, 1850, 1852, 1854, 1855, 2326, 2361.  
Fotografía aérea: 644, 645, 1000, 1264, 1788, 2275, 2280.  
Fractura hidráulica: 2024.  
Fuentes de información: 2324, 2325, 2326.  
Ganadería: 1292, 1420, 1657.  
Gas natural: 1267, 1914, 1915, 1917, 1918, 2270, 2322.  
Gases: 1894.

Generación de energía: 1488, 1489.

Geofísica: 133, 140, 223, 249, 265, 271, 350, 356, 457, 465, 481, 482, 489, 490, 498, 499, 587, 590, 603, 679, 683, 749, 751, 885, 908, 909, 1102, 1139, 1452, 1893, 1911, 1993, 1996, 1998, 2014, 2055, 2059, 2084, 2222, 2323, 2362, 2382.

Geografía: 146, 389, 454, 517, 682, 708, 709, 746, 807, 808, 809, 810, 917, 1028, 1109, 1282, 1292, 1798, 1820.

Geografía física: 404, 418, 429, 455, 456, 487, 493, 509, 514, 525, 528, 548, 555, 562, 571, 618, 628, 629, 663, 664, 670, 692, 696, 728, 730, 820, 912, 936, 976, 993, 1011, 1013, 1029, 1033, 1039, 1043, 1051, 1067, 1069, 1111, 1119, 1130, 1138, 1163, 1168, 1200, 1204, 1217, 1222, 1237, 1240, 1243, 1247, 1293, 1305, 1311, 1312, 1323, 1337, 1343.

Geografía humana: 562, 1163.

Geología: 645, 928, 1016, 1134, 2124, 2221.

Geología: 15, 36, 45, 51, 54, 56, 57, 58, 59, 64, 73, 111, 126, 134, 146, 208, 210, 214, 227, 249, 256, 257, 275, 291, 302, 307, 322, 323, 327, 328, 347, 387, 388, 389, 391, 392, 393, 396, 399, 400, 402, 403, 404, 405, 406, 407, 408, 409, 410, 411, 412, 413, 414, 415, 417, 418, 419, 420, 421, 422, 424, 426, 427, 428, 429, 430, 431, 432, 433, 434, 435, 436, 437, 438, 439, 440, 441, 443, 445, 446, 447, 448, 449, 450, 451, 454, 455, 456, 460, 461, 464, 466, 467, 468, 469, 470, 473, 475, 476, 479, 481, 483, 484, 485, 486, 487, 488, 489, 490, 491, 492, 493, 494, 496, 497, 498, 499, 500, 501, 502, 504, 505, 507, 508, 509, 512, 513, 514, 515, 516, 517, 518, 519, 520, 521, 522, 523, 524, 525, 526, 527, 528, 529, 530, 531, 532, 533, 538, 539, 540, 542, 544, 545, 546, 547, 548, 549, 550, 551, 555, 556, 557, 558, 561, 563, 564, 565, 566, 567, 571, 572, 573, 574, 575, 576, 577, 578, 580, 581, 582, 584, 585, 586, 588, 589, 592, 593, 594, 595, 596, 597, 598, 599, 600, 601, 602, 603, 604, 605, 606, 607, 608, 610, 611, 612, 613, 614, 615, 616, 617, 618, 619, 620, 621, 622, 623, 625, 626, 627, 628, 629, 635, 636, 637, 638, 641, 642, 644, 646, 648, 650, 651, 652, 654, 655, 656, 657, 658, 659, 660, 661, 662, 663, 664, 665, 666, 667, 668, 669, 670, 671, 672, 673, 674, 675, 676, 677, 678, 679, 680, 681, 682, 684, 685, 686, 687, 688, 689, 690, 691, 692, 693, 694, 695, 696, 698, 699, 701, 702, 703, 704, 705, 706, 707, 710, 711, 713, 714, 715, 716, 717, 718, 719, 720, 722, 723, 725, 727, 728, 729, 730, 731, 732, 734, 735, 736, 737, 738, 739, 740, 741, 742, 744, 747, 748, 749, 751, 753, 754, 755, 756, 757, 758, 759, 760, 761, 762, 763, 764, 765, 766, 767, 768, 769, 770, 771, 772, 773, 774, 779, 780, 782, 783, 784, 785, 786, 787, 790, 791, 792, 793, 794, 795, 796, 797, 798, 799, 801, 802, 803, 804, 805, 806, 808, 809, 810, 811, 812, 813, 815, 817, 818, 819, 820, 823, 824, 825, 826, 827, 828, 829, 830, 831, 832, 833, 834, 835, 836, 838, 839, 840, 841, 842, 843, 844, 845, 846, 847, 848, 849, 850, 851, 852, 853, 854, 855, 856, 857, 858, 859, 860, 861, 862, 863, 864, 865, 866, 867, 868, 869, 870, 871, 872, 873, 874, 875, 876, 877, 878, 881, 883, 884, 885, 886, 887, 888, 889, 890, 891, 892, 893, 894, 895, 896, 897, 898, 899, 900, 901, 902, 903, 904, 905, 910, 911, 912, 913, 914, 915, 916, 919, 920, 921, 922, 924, 929, 931, 932, 935, 936, 937, 938, 939, 940, 941, 942, 943, 944, 946, 947, 948, 949, 951, 953, 955, 956, 957, 958, 959, 960, 961, 962, 964, 965, 966, 967, 969, 970, 971, 972, 973, 974, 975, 976, 977, 978, 979, 981, 983, 986, 988, 989, 990, 991, 992, 993, 994, 995, 996, 997, 998, 999, 1001, 1003, 1004, 1005, 1011, 1012, 1013, 1014, 1018, 1019, 1020, 1024, 1025, 1026, 1027, 1029, 1030, 1031, 1032, 1033, 1035, 1036, 1037, 1038, 1039, 1040, 1041, 1042, 1043, 1044, 1045, 1046, 1050, 1051, 1053, 1062, 1065, 1066, 1067, 1069, 1070, 1071, 1073, 1076, 1078, 1080, 1081, 1082, 1087, 1088, 1089, 1090, 1091, 1093, 1094, 1095, 1099, 1100, 1101, 1103, 1104, 1105, 1106, 1107, 1108, 1109, 1110, 1111, 1112, 1113, 1115, 1116, 1118, 1119, 1121, 1122, 1123, 1124, 1125, 1128, 1129, 1130, 1131, 1135, 1136, 1137, 1138, 1139, 1140, 1141, 1142, 1143, 1144, 1145, 1146, 1147, 1148, 1149, 1151, 1154, 1155, 1156, 1157, 1159, 1160, 1161, 1162, 1163, 1164, 1165, 1166, 1167, 1168, 1169, 1174, 1179, 1180, 1181, 1182, 1183, 1184, 1185, 1188, 1189, 1196, 1197, 1198, 1199, 1200, 1201, 1203, 1204, 1205, 1206, 1207, 1208, 1209,

- 1210, 1211, 1215, 1216, 1217, 1218, 1219, 1221, 1222, 1223, 1224, 1227, 1228, 1229, 1230, 1231, 1233, 1234, 1235, 1238, 1239, 1240, 1241, 1242, 1243, 1244, 1245, 1246, 1247, 1251, 1252, 1253, 1254, 1255, 1257, 1258, 1259, 1260, 1262, 1264, 1266, 1267, 1268, 1269, 1271, 1272, 1273, 1274, 1275, 1278, 1279, 1280, 1281, 1283, 1284, 1285, 1286, 1289, 1290, 1291, 1293, 1294, 1295, 1296, 1300, 1301, 1302, 1304, 1305, 1306, 1307, 1308, 1309, 1310, 1311, 1312, 1313, 1314, 1315, 1316, 1317, 1318, 1320, 1322, 1323, 1326, 1327, 1328, 1331, 1332, 1333, 1334, 1335, 1336, 1337, 1338, 1339, 1340, 1341, 1342, 1343, 1344, 1345, 1346, 1347, 1348, 1349, 1350, 1351, 1352, 1354, 1355, 1356, 1357, 1358, 1363, 1366, 1367, 1386, 1401, 1411, 1416, 1427, 1428, 1430, 1432, 1433, 1451, 1452, 1454, 1455, 1459, 1460, 1463, 1464, 1465, 1483, 1491, 1497, 1498, 1499, 1500, 1501, 1502, 1520, 1525, 1533, 1535, 1547, 1554, 1559, 1612, 1613, 1627, 1653, 1655, 1662, 1663, 1666, 1668, 1705, 1806, 1809, 1820, 1825, 1827, 1830, 1832, 1833, 1836, 1837, 1840, 1844, 1846, 1853, 1854, 1868, 1872, 1885, 1889, 1891, 1892, 1896, 1899, 1911, 1916, 1921, 1929, 1933, 1944, 1970, 1971, 1975, 1990, 1999, 2000, 2001, 2007, 2020, 2042, 2055, 2059, 2078, 2088, 2089, 2090, 2091, 2092, 2093, 2094, 2095, 2104, 2105, 2106, 2125, 2165, 2167, 2174, 2175, 2187, 2205, 2215, 2216, 2218, 2220, 2222, 2223, 2227, 2238, 2251, 2256, 2259, 2301, 2302, 2305, 2308, 2310, 2341, 2343, 2344, 2345, 2346, 2361, 2363, 2364, 2365, 2366, 2368, 2369, 2370, 2371, 2373, 2374, 2375, 2376, 2377, 2378, 2379, 2380, 2381, 2393, 2403.
- Geomorfología: 410, 420, 421, 422, 423, 424, 426, 446, 453, 457, 459, 495, 505, 506, 515, 516, 522, 532, 545, 550, 557, 578, 595, 609, 612, 620, 623, 627, 641, 660, 672, 673, 691, 693, 695, 698, 705, 710, 711, 712, 733, 737, 770, 788, 789, 790, 801, 807, 817, 927, 928, 929, 945, 972, 973, 984, 986, 990, 1062, 1092, 1093, 1094, 1114, 1115, 1116, 1145, 1147, 1177, 1202, 1230, 1242, 1270, 1277, 1296, 1297, 1298, 1299, 1320, 1327, 1328, 1333, 1334, 1348, 1350, 1354, 1356, 1872, 1878, 1879, 2109, 2231, 2374.
- Geoquímica: 498, 499, 539, 691, 751, 782, 783, 886, 887, 888, 889, 890, 891, 892, 893, 894, 895, 896, 897, 898, 899, 900, 901, 902, 903, 904, 905, 1070, 1071, 1072, 1139, 1183, 1256, 1265, 1334, 2302.
- Gestión de espacios naturales: 1721, 1722.
- Gestión de recursos naturales: 19, 50, 132, 145, 208, 235, 236, 251, 269, 278, 294, 305, 314, 316, 332, 337, 343, 363, 1017, 1399, 1591, 1657, 1723, 1734, 1736, 1799, 2342.
- Gestión de residuos: 1767.
- Glaciares: 6, 203, 543, 801, 923, 930, 963, 1095, 1096, 1097, 1098, 1872, 2368, 2369.
- Granito: 458, 497, 950, 1006, 1023, 1047, 1048, 1083, 1150, 2166.
- Gres: 990.
- Guías: 1791, 1792.
- Hidrocarburos: 207, 490, 1570, 1571, 1572, 1573, 1574, 1575, 1576, 1577, 1578, 1579, 1916, 1917, 1918, 2123, 2217, 2270.
- Hidrogeología: 8, 14, 18, 27, 31, 35, 40, 51, 56, 57, 58, 59, 64, 77, 80, 82, 83, 85, 87, 94, 100, 108, 109, 110, 115, 127, 128, 130, 133, 140, 147, 153, 154, 169, 170, 171, 172, 173, 175, 179, 183, 185, 188, 189, 190, 191, 192, 193, 194, 195, 196, 197, 198, 199, 200, 201, 202, 204, 207, 209, 215, 222, 223, 224, 228, 242, 243, 247, 249, 251, 254, 259, 260, 264, 265, 270, 271, 274, 280, 283, 300, 303, 313, 314, 317, 320, 321, 333, 340, 350, 356, 357, 358, 646, 814, 903, 904, 905, 949, 968, 982, 1384, 1409, 1617, 1723, 1740, 1896, 1938, 1943, 1944, 1995, 2013, 2016, 2030, 2048, 2071, 2086, 2118, 2301, 2327.
- Hidrogeoquímica: 85, 154, 249, 262, 2217.
- Hidrología: 6, 7, 13, 15, 17, 19, 20, 24, 26, 28, 29, 32, 34, 43, 45, 53, 55, 61, 69, 72, 73, 74, 75, 80, 81, 82, 84, 86, 90, 91, 103, 104, 105, 106, 107, 132, 134, 136, 137, 138, 141, 144, 145, 149, 151, 152, 168, 169, 170, 171, 172, 173, 176, 177, 178, 180, 181, 182, 187, 203, 204, 205, 206, 213, 214, 216, 217, 218, 231, 232, 233, 236, 238, 239, 240, 244, 246, 247, 250, 252, 256, 257, 261, 263, 264, 266, 272, 273, 275, 279, 280, 285, 286, 287, 290, 291, 292, 293,

- 298, 302, 306, 308, 309, 310, 311, 312, 315, 316, 318, 319, 322, 323, 324, 325, 326, 327, 328, 330, 331, 332, 339, 341, 342, 344, 345, 346, 347, 348, 349, 352, 353, 354, 355, 359, 360, 361, 363, 364, 381, 404, 408, 418, 429, 430, 455, 456, 457, 460, 475, 487, 491, 503, 508, 509, 514, 525, 528, 548, 555, 557, 571, 618, 628, 629, 644, 663, 664, 692, 696, 728, 730, 786, 814, 820, 912, 915, 936, 976, 993, 995, 1011, 1017, 1029, 1033, 1039, 1040, 1043, 1051, 1067, 1069, 1111, 1119, 1120, 1129, 1130, 1138, 1168, 1200, 1204, 1205, 1217, 1218, 1222, 1240, 1243, 1247, 1293, 1305, 1311, 1312, 1321, 1323, 1337, 1343, 1353, 1380, 1385, 1389, 1390, 1391, 1392, 1401, 1403, 1525, 1552, 1598, 1616, 1662, 1706, 1735, 1856, 1892, 1919, 1979, 1981, 1985, 2016, 2023, 2037, 2039, 2046, 2061, 2124, 2125, 2129, 2140, 2143, 2144, 2156, 2193, 2221, 2293, 2316, 2325, 2343, 2344, 2345, 2346, 2359, 2367.
- Hidrometeorología: 38, 381, 963.
- Hielo: 963.
- Hierro: 390, 782, 837, 970, 1334, 2230.
- Higiene industrial: 1669.
- Hongos: 2054.
- Hormigón: 1490, 1512, 1513, 1521, 1522, 1609, 1611, 1612, 1619, 1624, 1631, 1650, 1651, 1671, 1676, 1679, 1686, 1882, 1888, 1905, 1924, 1925, 1997, 2008, 2012, 2018, 2021, 2022, 2025, 2040, 2082, 2096, 2098, 2099, 2108, 2127, 2131, 2137, 2155, 2157, 2158, 2160, 2164, 2168, 2169, 2183, 2191, 2192, 2197, 2198, 2204, 2206, 2228, 2233, 2354.
- Humedad atmosférica: 2138.
- Icebergs: 203.
- Impacto ambiental: 354, 1549, 1551.
- Impermeabilización: 1530.
- Impuestos: 16.
- Incineración: 1768.
- Indicadores físico-químicos: 2322.
- Industria aeronáutica: 1132, 2384.
- Industria artesanal: 1834, 2244.
- Industria de la construcción: 1959.
- Industria de plásticos: 1536.
- Industria eléctrica: 1595, 1596, 1597, 1599, 1600, 1601, 1602, 1603.
- Industria extractiva: 1386, 1704, 1811, 1812, 1940, 2024, 2087, 2229, 2290.
- Industria medioambiental: 2410.
- Industria metalúrgica: 1814, 2178, 2264.
- Industria minera: 404, 429, 431, 432, 433, 434, 456, 490, 528, 538, 539, 566, 571, 604, 618, 629, 691, 696, 710, 711, 936, 976, 993, 1039, 1067, 1111, 1138, 1204, 1222, 1238, 1243, 1247, 1305, 1323, 1334, 1354, 1704, 1814, 1815, 1927, 1928, 2084, 2311, 2376.
- Industria petrolera: 1261, 1457, 1809, 1914, 1915, 1916, 1917, 1918, 1940, 2270, 2290, 2322, 2327.
- Industria petroquímica: 1894.
- Infiltración: 45, 364.
- Información científica y técnica: 2267, 2312, 2313, 2314, 2321, 2334, 2353, 2357, 2358.
- Información hidrológica: 180.
- Informática: 106, 109, 300, 303, 1031, 1881, 2269, 2277.
- Informática ambiental: 53, 1031.
- Informes mundiales: 105, 1302.
- Informes nacionales: 2304.
- Informes regionales: 1383.
- Informes sectoriales: 1070, 1071, 1072, 1715, 2357, 2358.
- Infraestructuras: 947, 1076, 1225, 1324, 1325, 1455, 1459, 1461, 1462, 1464, 1465, 1534, 1555, 1565, 1608, 1900, 1930, 1935, 1961, 2058, 2100, 2211, 2384, 2385, 2386, 2389, 2390, 2391, 2392.

Ingeniería de costas: 1911.  
Insecticidas: 1919.  
Insectos: 1851, 1919.  
Instalación eléctrica: 2113, 2114, 2303, 2336, 2355.  
Instalaciones industriales: 55, 69, 1777, 1917, 2270.  
Instituciones comunitarias: 1682.  
Intrusión marina: 67.  
Inundaciones: 62, 103, 144, 244, 336, 1365, 1724, 1804, 2003.  
Inventarios: 1402, 1564.  
Investigación: 25, 30, 33, 42, 49, 63, 93, 99, 101, 178, 187, 229, 230, 259, 270, 356, 416, 480, 534, 535, 561, 568, 570, 651, 700, 750, 754, 755, 756, 757, 758, 759, 760, 761, 778, 780, 797, 924, 933, 943, 1014, 1084, 1191, 1192, 1228, 1302, 1382, 1393, 1469, 1470, 1471, 1472, 1473, 1474, 1475, 1476, 1536, 1543, 1623, 1628, 1738, 1752, 1753, 1754, 1757, 1758, 1759, 1760, 1764, 1765, 1782, 1788, 1846, 1858, 1881, 1886, 1887, 1888, 1907, 1921, 1924, 1925, 1936, 1945, 1956, 1967, 1972, 1973, 1974, 1977, 1983, 1987, 1999, 2000, 2001, 2015, 2016, 2030, 2048, 2053, 2071, 2077, 2078, 2081, 2088, 2089, 2099, 2112, 2118, 2143, 2157, 2161, 2168, 2169, 2186, 2187, 2188, 2192, 2204, 2232, 2266, 2282, 2283, 2291, 2292, 2294, 2296, 2297, 2298, 2299, 2310, 2335, 2342, 2376.  
Investigación agraria: 1566.  
Investigación ambiental: 70.  
Investigación industrial: 604.  
Islas: 761.  
Jurisprudencia: 1748, 1774.  
Lagos: 451, 1530, 1712.  
Legislación: 216, 217, 218, 674, 1405, 1412, 1459, 1512, 1526, 1610, 1742, 1763, 1774, 1775, 1776, 1777, 1778, 1779, 1780, 2017, 2317.  
Legislación ambiental: 1745.  
Legislación estatal: 1513.  
Legislación sobre recursos hídricos: 46, 47, 1710, 1741, 1743, 1746, 1747, 1748.  
Legislación sobre vertidos: 2107.  
Lignito: 1396.  
Líneas eléctricas: 1778, 1779, 1883.  
Litoral: 146, 226, 330, 460, 475, 780, 807, 1237, 1941, 1988, 2224.  
Llanuras: 18, 204, 503, 756.  
Lluvia: 349, 367, 632, 1370, 1371, 1372, 1373, 1374, 1375, 1376, 1377, 1378, 2002, 2003, 2225.  
Madera: 1690, 1851, 2051, 2052, 2053, 2054, 2121.  
Mamíferos: 1113, 1855.  
Manantiales: 128, 184, 258, 278.  
Manganeso: 970.  
Maquinaria de construcción: 1480, 1515.  
Mareas: 112, 113, 216, 217, 218, 219, 220, 221, 285, 286, 287.  
Mares: 1831.  
Matemáticas: 75, 252, 491, 1635, 1691, 1858, 1910, 1911, 1912, 1936, 1945, 2116, 2181, 2196, 2212, 2214.  
Materiales de construcción: 1190, 1192, 1451, 1454, 1483, 1533, 1535, 1547, 1554, 1559, 1612, 1613, 1627, 1631, 1632, 1650, 1651, 1653, 1676, 1677, 1678, 1680, 1682, 1683, 1684, 1685, 1686, 1688, 1689, 1813, 1851, 1861, 1873, 1874, 1876, 1877, 1882, 1890, 1967, 2040, 2049, 2051, 2052, 2054, 2076, 2087, 2096, 2104, 2105, 2106, 2108, 2121, 2132, 2136, 2138, 2155, 2163, 2165, 2166, 2167, 2169, 2174, 2183, 2186, 2188, 2189, 2204, 2233, 2352.  
Materias primas: 510, 511.

- Mecánica de suelos: 24, 583, 590, 591, 592, 593, 637, 639, 643, 672, 880, 881, 883, 907, 908, 909, 1021, 1022, 1025, 1026, 1077, 1078, 1079, 1120, 1158, 1186, 1187, 1188, 1264, 1330, 1415, 1451, 1454, 1483, 1497, 1498, 1499, 1500, 1501, 1502, 1533, 1535, 1546, 1547, 1554, 1559, 1563, 1612, 1613, 1627, 1638, 1653, 1860, 1863, 1871, 1875, 1898, 1910, 1911, 1912, 1913, 1922, 1929, 1964, 1967, 1975, 1980, 2010, 2011, 2042, 2065, 2068, 2074, 2080, 2081, 2101, 2104, 2105, 2126, 2147, 2161, 2165, 2166, 2167, 2170, 2171, 2172, 2173, 2203, 2205, 2207, 2210, 2216, 2218, 2220, 2387, 2414, 2418.
- Mediciones ambientales: 1132.
- Medida de la contaminación: 2085.
- Medidores: 23, 25, 624, 1008, 1901, 1903, 1996, 2070, 2203.
- Medio ambiente y desarrollo: 1720.
- Medio natural: 1408.
- Memorias: 676, 1510, 2328, 2329.
- Metales: 1086, 2058, 2187, 2264.
- Meteorología: 206, 336, 366, 368, 369, 370, 371, 372, 373, 374, 375, 376, 377, 379, 380, 382, 383, 384, 457, 1880, 1919, 2050, 2079, 2225, 2359.
- Métodos de construcción: 590, 1541, 1631, 1681, 1782, 1922, 1946, 1947, 1948, 2012, 2018, 2274, 2278.
- Métodos de investigación: 14, 28, 34, 43, 44, 74, 75, 104, 108, 134, 141, 142, 181, 185, 232, 240, 250, 270, 281, 294, 303, 325, 326, 363, 474, 1177, 1191, 1402, 1884, 1897, 1916, 1976, 1991, 2086, 2280, 2283, 2323, 2362, 2381, 2382.
- Microorganismos: 149.
- Minerales ferrosos: 837, 1064, 1404, 1815.
- Minerales metálicos: 774, 783, 1815, 1934.
- Minerales no metálicos: 1815.
- Mineralogía: 330, 419, 425, 431, 432, 433, 434, 444, 450, 452, 463, 472, 473, 474, 477, 480, 481, 510, 511, 512, 541, 542, 567, 608, 622, 628, 654, 661, 663, 706, 707, 726, 731, 752, 765, 782, 783, 799, 821, 860, 885, 886, 887, 888, 889, 890, 891, 892, 893, 894, 895, 896, 897, 898, 899, 900, 901, 902, 903, 904, 905, 925, 926, 932, 947, 948, 950, 980, 981, 1002, 1007, 1013, 1033, 1034, 1043, 1046, 1049, 1050, 1054, 1055, 1056, 1057, 1058, 1059, 1060, 1061, 1070, 1071, 1082, 1083, 1085, 1087, 1088, 1089, 1090, 1091, 1105, 1146, 1150, 1151, 1153, 1154, 1155, 1167, 1178, 1182, 1195, 1196, 1207, 1213, 1235, 1238, 1248, 1249, 1250, 1256, 1261, 1263, 1266, 1279, 1285, 1287, 1304, 1312, 1329, 1394, 1560, 1933, 1938, 1943, 1964, 2063, 2064, 2071, 2084, 2122, 2125, 2168, 2184, 2208, 2302, 2330, 2365, 2380.
- Modelos: 21, 255, 297, 1680, 1871, 1904, 2038, 2096, 2140, 2163, 2193.
- Modelos matemáticos: 32, 38, 53, 72, 85, 109, 131, 148, 206, 245, 263, 295, 300, 314, 336, 351, 503, 624, 630, 631, 634, 643, 899, 1008, 1010, 1017, 1022, 1451, 1454, 1483, 1533, 1535, 1547, 1552, 1554, 1559, 1586, 1612, 1613, 1627, 1653, 1738, 1859, 1864, 1881, 1887, 1890, 1900, 1935, 1937, 1956, 1961, 1965, 1973, 1974, 1994, 2002, 2003, 2004, 2041, 2042, 2047, 2067, 2073, 2080, 2081, 2085, 2106, 2122, 2176, 2277.
- Moluscos: 1850, 2402.
- Montañas: 385, 545, 1157.
- Monumentos histórico-artísticos: 1685, 2242.
- Morfogénesis: 609, 927.
- Morfología submarina: 36.
- Mortalidad: 1793.
- Motores: 1699, 1966.
- Mujeres: 1783.
- Nieve: 963, 1370, 1371, 1372, 1373, 1374, 1375, 1376, 1377, 1378.
- Níquel: 691.



Nitratos: 1706.

Normas técnicas: 12, 184, 1437, 1438, 1439, 1440, 1441, 1442, 1443, 1444, 1445, 1446, 1447, 1448, 1449, 1493, 1494, 1503, 1506, 1507, 1527, 1616, 1672, 1673, 1915, 1958, 2022, 2056, 2321, 2336, 2347, 2348, 2349, 2350, 2355, 2356.

Obras de referencia: 2312, 2313, 2314.

Obras públicas: 565, 566, 672, 673, 675, 947, 1016, 1236, 1317, 1412, 1420, 1453, 1459, 1461, 1462, 1463, 1464, 1465, 1479, 1491, 1497, 1498, 1499, 1500, 1501, 1502, 1511, 1514, 1515, 1516, 1527, 1531, 1553, 1555, 1560, 1563, 1587, 1588, 1590, 1606, 1607, 1608, 1614, 1634, 1641, 1642, 1643, 1644, 1645, 1648, 1649, 1654, 1655, 1658, 1659, 1667, 1669, 1772, 1775, 1776, 1875, 1900, 1922, 1930, 1935, 1942, 1946, 1947, 1948, 1982, 1985, 2006, 2010, 2011, 2022, 2045, 2057, 2058, 2274, 2278, 2352, 2354, 2383, 2393, 2395.

Oceanografía: 1, 2, 5, 36, 76, 114, 211, 366, 1983.

Océanos: 457, 2125, 2217.

Olas marinas: 1, 2, 5, 76, 114, 211, 351, 1324, 2213.

Oleoductos: 942, 2386.

Ordenación del territorio: 596, 597, 1406, 1720.

Ordenadores: 81, 262, 315, 2195, 2281.

Organización del trabajo: 906.

Organización del transporte: 1695.

Organizaciones internacionales: 1472.

Organizaciones nacionales: 1614, 2328, 2329, 2353.

Organos administrativos: 676, 1309, 1615.

Oro: 782.

Orografía: 645, 885, 886, 887, 888, 889, 890, 891, 892, 893, 894, 895, 896, 897, 898, 899, 954, 1035, 1232.

Osmosis inversa: 2005.

Oxidación: 1768.

Países en desarrollo: 329, 2337.

Paleontología: 394, 395, 397, 398, 416, 442, 478, 488, 489, 495, 496, 506, 508, 523, 548, 579, 582, 588, 607, 625, 636, 647, 658, 700, 724, 743, 776, 777, 803, 860, 884, 885, 886, 887, 888, 889, 890, 891, 892, 893, 894, 895, 896, 897, 898, 899, 918, 934, 1001, 1015, 1027, 1051, 1053, 1063, 1065, 1073, 1125, 1127, 1129, 1189, 1193, 1197, 1205, 1217, 1220, 1241, 1282, 1283, 1286, 1817, 1819, 1821, 1824, 1825, 1826, 1828, 1829, 1831, 1832, 1833, 1834, 1835, 1836, 1837, 1838, 1839, 1840, 1841, 1842, 1844, 1845, 1847, 1849, 1850, 1852, 1853, 1854, 1855, 1896, 2256, 2302, 2326, 2374.

Pantanos: 90, 1516, 1600, 1617, 1712.

Participación pública: 1783.

Partículas: 2070.

Patrimonio cultural: 1163, 1568, 1784, 2236, 2237, 2239, 2241, 2243, 2245, 2246, 2247, 2248, 2249, 2252, 2254, 2255, 2258, 2260, 2261, 2263, 2265, 2280.

Patrimonio etnológico: 2258, 2263, 2265.

Pesca: 47, 2079.

Petróleo: 471, 566, 1183, 1226, 1261, 1267, 1382, 1386, 1387, 1393, 1457, 1567, 1570, 1571, 1572, 1573, 1574, 1575, 1576, 1577, 1578, 1579, 1584, 1695, 1705, 1809, 1894, 2123, 2268, 2286, 2287, 2327, 2386.

Piedra: 1685.

Pinos: 2051.

Pinturas: 1099, 1336, 1834, 2237, 2239, 2240, 2241, 2252, 2254, 2255.

Pizarras: 1227.

Plagas: 2054.

Plagas forestales: 2053.  
Planeamiento urbano: 238.  
Planes de emergencia: 88.  
Planes hidrológicos: 235, 236, 237, 1616.  
Planificación ambiental: 88, 235, 237, 238, 1616, 1715.  
Planificación científica: 906.  
Planificación hidrológica: 46, 47, 53, 97, 98, 210, 212, 245, 307, 317, 359, 1017, 1365, 1385, 1425, 1435, 1493, 1508, 1509, 1716, 1717, 1724, 1725, 1731.  
Planificación territorial: 1406.  
Planificación urbana: 2407.  
Plantas depuradoras: 37.  
Plantas desaladoras: 49, 63.  
Plásticos: 1680.  
Plataforma continental: 666.  
Playas: 1152, 1325, 2224.  
Pluviometría: 282.  
Población humana: 1408.  
Polietileno: 1960.  
Política ambiental: 299.  
Política científica: 2294, 2296, 2297, 2298, 2299.  
Política económica: 278.  
Política educativa: 2295.  
Política gubernamental: 1771.  
Política turística: 1405.  
Potasio: 1397, 1398.  
Potenciometría: 1956.  
Pozos: 12, 20, 33, 40, 54, 56, 57, 58, 59, 83, 84, 91, 95, 128, 172, 258, 293, 491, 563, 565, 566, 1379, 1402, 1422, 1427, 1428, 1430, 1431, 1432, 1437, 1438, 1439, 1440, 1441, 1442, 1443, 1444, 1445, 1446, 1447, 1448, 1449, 1518, 1584, 1733, 1918, 1998, 2045, 2090, 2276, 2277, 2322, 2342.  
Precios: 1659, 1696, 2311.  
Precipitación atmosférica: 116, 117, 118, 119, 120, 121, 122, 123, 124, 125, 261, 385.  
Presas: 28, 46, 47, 143, 174, 181, 224, 299, 491, 592, 881, 931, 985, 1120, 1409, 1410, 1415, 1416, 1419, 1451, 1453, 1454, 1456, 1458, 1469, 1470, 1471, 1472, 1473, 1474, 1475, 1476, 1477, 1478, 1479, 1483, 1484, 1485, 1488, 1489, 1495, 1504, 1505, 1506, 1507, 1508, 1509, 1518, 1520, 1521, 1522, 1524, 1528, 1529, 1533, 1535, 1538, 1539, 1541, 1545, 1547, 1548, 1549, 1550, 1551, 1553, 1554, 1557, 1558, 1559, 1561, 1564, 1582, 1586, 1592, 1594, 1604, 1605, 1610, 1611, 1612, 1613, 1617, 1623, 1624, 1625, 1626, 1627, 1628, 1629, 1630, 1631, 1633, 1634, 1638, 1639, 1640, 1650, 1651, 1653, 1661, 1662, 1808, 1816, 1859, 1868, 1869, 1870, 1909, 1944, 1949, 1954, 1955, 1967, 1969, 1989, 1997, 2027, 2028, 2029, 2030, 2031, 2032, 2033, 2034, 2035, 2048, 2060, 2082, 2091, 2093, 2098, 2099, 2117, 2119, 2120, 2127, 2128, 2129, 2130, 2131, 2132, 2133, 2134, 2136, 2137, 2138, 2140, 2142, 2143, 2144, 2145, 2155, 2156, 2158, 2159, 2160, 2168, 2176, 2177, 2182, 2185, 2189, 2191, 2193, 2194, 2195, 2197, 2198, 2201, 2202, 2204, 2206, 2226, 2228, 2234, 2235, 2309, 2354.  
Prevención de accidentes: 1549, 1551.  
Prevención de riesgos: 28, 75, 1117, 1549, 1551, 1701.  
Procedimiento administrativo: 1517, 1607.  
Procesos de depuración: 1417, 1752, 1753, 1754, 1755, 1762.  
Procesos de desalación: 49, 63, 2005, 2190.  
Procesos de potabilización: 10.

Producción minera: 1917.  
Productos químicos: 2360.  
Programas ambientales internacionales: 911.  
Prospecciones: 83, 97, 98, 102, 227, 565, 566, 684, 749, 943, 1416, 1518, 1570, 1571, 1572, 1573, 1574, 1575, 1576, 1577, 1578, 1579, 1809, 1811, 1812, 1914, 1915, 1916, 1918, 1932, 1949, 1963, 1995, 2123, 2139, 2147, 2229, 2270, 2276, 2322, 2327.  
Prospectiva: 14.  
Protección civil: 1701.  
Protección del medio ambiente: 1703, 1712.  
Proyectos ambientales: 46, 47, 53.  
Proyectos de investigación: 70, 1194, 1195, 2063, 2064, 2122, 2184.  
Proyectos de obras: 1493, 1494, 1659.  
Proyectos urbanísticos: 1668.  
Pueblos: 2236.  
Puentes: 1527, 1606, 1609, 1620, 1621, 1866, 1886, 1942.  
Puertos: 5, 112, 113, 216, 217, 218, 219, 220, 221, 285, 286, 287, 1552, 1635, 1636, 1900, 2212, 2213, 2214, 2389, 2390, 2391.  
Puertos comerciales: 2092.  
Química: 1939, 2025.  
Química del agua: 20, 139, 154, 234, 359, 557.  
Química del suelo: 553, 1131, 1901, 1902, 1903.  
Radiación solar: 1805.  
Radiaciones: 1996.  
Radiactividad: 1024, 1046, 1047, 1048, 1049, 1050, 1089, 1132, 1235, 1416, 1987, 1996.  
Radiactividad natural: 2122, 2184.  
Radioisótopos: 139, 498, 499, 1709, 1989.  
Radiología: 1986.  
Rayos X: 1861, 1897, 2083, 2111.  
Recarga artificial: 127.  
Recuperación del suelo: 1770.  
Recursos hídricos: 7, 8, 15, 19, 25, 26, 28, 30, 45, 50, 61, 71, 75, 84, 93, 96, 99, 100, 103, 109, 116, 117, 118, 119, 120, 121, 122, 123, 124, 125, 132, 136, 137, 138, 141, 144, 145, 147, 150, 210, 213, 233, 235, 236, 237, 245, 247, 248, 256, 257, 258, 261, 266, 269, 270, 274, 279, 280, 281, 283, 291, 292, 298, 299, 300, 304, 305, 307, 308, 309, 310, 311, 312, 314, 316, 320, 321, 322, 323, 324, 327, 328, 332, 337, 341, 342, 343, 344, 345, 352, 353, 354, 355, 357, 361, 514, 563, 788, 789, 822, 1177, 1353, 1360, 1361, 1364, 1368, 1380, 1381, 1383, 1385, 1388, 1389, 1390, 1391, 1392, 1395, 1402, 1403, 1421, 1423, 1425, 1435, 1450, 1516, 1537, 1589, 1591, 1657, 1715, 1717, 1718, 1725, 1728, 1730, 1738, 1739, 1741, 1742, 1746, 1747, 1748, 1756, 1785, 1799, 1802, 1864, 2124, 2306, 2316, 2319.  
Recursos minerales: 390, 462, 463, 532, 554, 578, 660, 691, 710, 711, 726, 774, 775, 879, 929, 1085, 1248, 1249, 1250, 1261, 1272, 1320, 1334, 1354, 1363, 1367, 1394, 1396, 1404, 1857, 1920, 2351, 2364, 2378.  
Recursos naturales: 336, 952, 1073, 1163.  
Red de agua de riego: 1802.  
Red de agua potable: 1773.  
Red de alcantarillado: 34, 1417, 1519, 2036.  
Red viaria: 1930, 2211.  
Reglamentos: 1777, 1778, 1779, 1780.  
Residuos: 1711.  
Residuos de la construcción: 1632.

Residuos radiactivos: 1767, 2381.  
Responsabilidades: 1610, 1774.  
Restauración de impactos: 1549, 1551.  
Revestimientos: 2072, 2077.  
Rías: 780, 816, 1114, 1941.  
Riberas: 4.  
Riego: 301, 1460, 1770, 1799, 1800, 1801, 2385.  
Riegos: 13, 24, 60, 90, 241, 1566, 1646, 1647, 2320, 2347, 2348, 2349, 2350.  
Ríos: 21, 29, 150, 180, 187, 230, 255, 276, 289, 296, 297, 324, 335, 361, 460, 475, 630, 631, 1120, 1202, 1321, 1452, 1538, 1709, 1965, 1979, 2055, 2367.  
Rocas: 264, 322, 361, 393, 444, 447, 450, 453, 471, 490, 504, 526, 541, 553, 561, 567, 569, 570, 583, 584, 608, 615, 616, 617, 620, 661, 703, 705, 710, 720, 722, 723, 732, 752, 762, 765, 768, 778, 781, 787, 821, 879, 885, 907, 908, 909, 910, 950, 981, 982, 1005, 1006, 1021, 1025, 1026, 1049, 1054, 1055, 1056, 1057, 1058, 1059, 1060, 1061, 1076, 1077, 1079, 1083, 1085, 1110, 1131, 1146, 1147, 1150, 1153, 1167, 1178, 1182, 1184, 1188, 1190, 1191, 1192, 1213, 1214, 1266, 1285, 1287, 1288, 1316, 1356, 1523, 1569, 1678, 1830, 1871, 1876, 1877, 1895, 1929, 1934, 2057, 2076, 2080, 2083, 2104, 2105, 2115, 2126, 2135, 2139, 2146, 2147, 2149, 2150, 2151, 2152, 2153, 2154, 2162, 2165, 2166, 2167, 2170, 2171, 2172, 2173, 2174, 2175, 2205, 2208, 2216, 2218, 2220, 2222, 2330.  
Rutas e itinerarios: 461.  
Sabanas: 1299.  
Sal: 960, 1426.  
Sales químicas: 1397, 1398.  
Salinización: 53, 151, 745.  
Saneamiento urbano: 16, 239, 1417, 1481, 1486, 1716, 2036.  
Sedimentación: 3, 4, 126, 150, 253, 296, 570, 630, 631, 633, 954, 1280, 1318, 1806, 1941, 1965, 1971, 2224, 2367.  
Seguridad en el trabajo: 1610, 1669, 1917, 1918, 1949, 2270, 2290.  
Seguridad en la construcción: 1549, 1551, 1604, 1610, 1673, 1914, 2290.  
Sequías: 267, 269.  
Servicios de saneamiento: 1417, 1494.  
Sierras: 742, 1157, 1197.  
Simulación: 778, 1873, 1874, 1956, 2004, 2038, 2104, 2105, 2106, 2137, 2165, 2166, 2167, 2277, 2281.  
Sismología: 224, 457, 482, 672, 673, 750, 816, 880, 1052, 1068, 1117, 1277, 1497, 1498, 1499, 1500, 1501, 1502, 1586, 1700, 1701, 1702, 1749, 1885, 1889, 1994, 2215, 2232, 2362, 2382.  
Sistemas de información: 1718.  
Sistemas de saneamiento: 209, 2107.  
Sistemas de transporte: 1016.  
Software: 315, 1031, 1718.  
Subvenciones: 46, 47.  
Suelos: 31, 254, 318, 319, 401, 402, 562, 615, 616, 617, 626, 634, 639, 738, 745, 762, 781, 933, 940, 1019, 1074, 1075, 1076, 1078, 1084, 1109, 1183, 1184, 1225, 1237, 1288, 1361, 1460, 1461, 1462, 1464, 1465, 1491, 1569, 1667, 1895, 1901, 1902, 1903, 1904, 1905, 1906, 1929, 1950, 1951, 1953, 1964, 1970, 1972, 1973, 1974, 1975, 1977, 1994, 1999, 2000, 2006, 2007, 2011, 2065, 2066, 2067, 2068, 2070, 2072, 2074, 2075, 2077, 2083, 2115, 2175, 2207, 2211, 2217, 2221, 2304, 2322, 2362, 2381, 2382, 2414.  
Suelos arcillosos: 2001.  
Suelos calcáreos: 1944.  
Suelos saturados: 1978.

Taludes: 1008, 1324, 1898, 1908, 2020, 2069, 2073.  
Taxonomía: 1257, 1824.  
Técnicas de evaluación: 284, 1988.  
Técnicas de laboratorio: 41, 150, 294, 1751, 1981, 1985, 2009, 2010, 2060, 2161.  
Tecnología: 39, 191, 192, 194, 195, 196, 197, 199, 200, 201, 347, 482, 816, 983, 1737, 1892, 1921, 1986, 1990, 1998, 2110, 2216, 2218, 2219, 2232, 2267, 2271, 2272, 2284, 2384, 2385, 2386, 2388, 2389, 2390, 2391, 2392, 2404, 2409, 2411, 2412.  
Tecnología agrícola: 60, 1802.  
Tecnología ambiental: 1186, 1187, 1683, 1755, 1761, 1781, 1785, 1878, 1879, 1993, 2094, 2410, 2413.  
Tecnología de la construcción: 1529, 1540, 1542, 1570, 1571, 1572, 1573, 1574, 1575, 1576, 1577, 1578, 1579, 1631, 1632, 1637, 1650, 1651, 1660, 1673, 1676, 1677, 1678, 1680, 1682, 1684, 1687, 1688, 1689, 1813, 1862, 1869, 1870, 1895, 1905, 1906, 1908, 1909, 1912, 1913, 1923, 1942, 1951, 1953, 1954, 1955, 1969, 1989, 2008, 2019, 2040, 2043, 2044, 2045, 2049, 2051, 2052, 2054, 2069, 2100, 2111, 2121, 2128, 2129, 2130, 2133, 2134, 2138, 2140, 2143, 2144, 2145, 2149, 2155, 2156, 2176, 2182, 2193, 2199, 2200, 2201, 2202, 2208, 2209, 2234, 2235, 2285, 2288, 2315, 2352, 2360.  
Tecnología de los alimentos: 1789.  
Tecnología del petróleo: 1457, 1584, 1726, 1727, 1940, 2268, 2273, 2286, 2287.  
Tecnología industrial: 1859, 1862, 1869, 1870, 1930, 1961, 2043, 2044, 2058, 2067, 2128, 2129, 2130, 2133, 2134, 2138, 2140, 2143, 2144, 2145, 2149, 2155, 2156, 2193, 2199, 2200, 2201, 2202, 2203, 2230, 2234, 2235, 2285.  
Tecnología minera: 1024, 1729, 1894, 1927, 1928, 2277, 2311.  
Tecnologías de la información: 2289.  
Tecnologías energéticas: 2340.  
Tectónica de placas: 254, 545, 627, 721, 886, 887, 888, 889, 890, 891, 892, 893, 894, 895, 896, 897, 898, 899, 1174, 1319, 2215, 2222, 2331.  
Teledetección: 284, 1737, 2415.  
Teléfonos: 1968.  
Temperatura del agua: 632.  
Terraplenes: 1632, 1947, 2006.  
Terremotos: 224, 534, 535, 536, 587, 651, 880, 928, 1016, 1102, 1133, 1134, 1158, 1277, 1424, 1435, 1582, 1673, 1701, 1749, 1941, 2017, 2107, 2362, 2382.  
Territorio: 985.  
Tintas: 1907.  
Tipos climáticos: 458.  
Toma de muestras: 41, 288, 1876, 1877, 1949, 2011, 2135, 2139, 2146, 2150, 2151, 2152, 2153, 2154, 2162, 2322.  
Topografía: 1276, 1404, 1915, 2013.  
Tormentas: 38, 177, 225.  
Trabajo: 2311.  
Tráfico: 1503.  
Transporte: 1552, 1694, 1699, 2386, 2392, 2419.  
Transporte aéreo: 1698.  
Transporte ferroviario: 1692.  
Transporte fluvial: 952.  
Transporte por carretera: 1492, 1692.  
Transporte público: 1698.  
Transporte terrestre: 1692, 1697.  
Trasvases: 1365, 1388.

Tratamiento de la información: 2334.  
Tratamiento de residuos: 1766, 1768, 1769.  
Tratamiento del agua: 37, 49, 63, 239, 360, 1369, 1711, 1732, 1756, 1757, 1758, 1759, 1760, 1761, 1764, 1765, 1766, 1768, 1769, 2190.  
Trenes: 1696, 2317.  
Tribunales de justicia: 1744.  
Tuberías: 1742, 1910, 1960.  
Túneles: 1414, 1468, 1523, 1540, 1546, 1560, 1569, 1580, 1581, 1587, 1912, 1949, 2057, 2090, 2095, 2288.  
Turismo: 1405, 1693, 1791.  
Universidad: 63, 2335.  
Uranio: 425, 462, 1086, 1235, 2063, 2122, 2184.  
Urbanismo: 309, 1496, 1552, 1668, 1867, 2394, 2395, 2407.  
Urbanización: 22, 238, 1017.  
Uso del suelo: 238, 349, 1423, 2316.  
Vegetación natural: 1361.  
Vehículos de motor: 1697.  
Viajes: 1582.  
Vibraciones: 1923, 1932, 1950, 1951.  
Vivienda: 1683, 1793.  
Viviendas colectivas: 1992.  
Vocabularios: 569, 570, 606, 907, 1164, 2244, 2330, 2331, 2332, 2333, 2340, 2347, 2348, 2349, 2350.  
Volcanes: 318, 319, 393, 457, 552, 559, 560, 587, 640, 679, 714, 984, 985, 987, 997, 1072, 1175, 1176, 1196, 1212, 1213, 1214, 1231, 1482, 1667, 1700, 1702, 1749, 2222, 2301, 2368, 2369.  
Yeso: 1236, 1461, 1462, 1464, 1465, 1555, 1608, 1655.  
Zonas áridas: 86, 91, 99, 269, 306, 348, 386, 1400.  
Zonas montañosas: 1255.  
Zonas semiáridas: 131.  
Zonas tropicales: 1360, 1361.  
Zoología: 2396, 2402.

# Índice de autores

- Abecasis, Fernando Manzanares: 1, 2, 3, 4, 5, 1856, 2116.  
Ablanque (Guadalajara). Geología. 1949: 387.  
Abollada, José: 674.  
Abollado Aribau, José: 388, 1409.  
Academia Gallega de Ciencias: 453, 765, 780, 1005, 1006.  
Académie des Sciences (Francia): 693.  
Ackermann, William C. (1913-1988): 1712.  
Adán de Yarza, Ramón (1848-1917): 389.  
Adaro y Magro, Luis (1849-1915): 390.  
Addicott, W.O.: 1857.  
Administración Institucional de Servicios Socio-Profesionales. Servicio de Estadística: 2300.  
Adrover, Rafael: 1817.  
Advanced Waste Treatment Research Program (Robert A. Taft Sanitary Engineering Center):  
1752, 1753, 1754, 1768, 1769.  
Advisory Committee on Arid Zone Research. Symposium (1954. New Delhi): 1750.  
Aellen, Markus: 6.  
African Geological Surveys: 391.  
Afschrift, P.: 1410.  
Agey, W.W.: 2360.  
Agua y Energía Eléctrica (Buenos Aires): 229, 230.  
Agüero (Huesca). Geología. 1954: 392.  
Aguilar Peris, José: 393.  
Aguilar Tomás, Mariano José: 302.  
Aguirre, Emiliano (1925-2021): 394, 395, 396, 397, 398, 647, 1719, 1818.  
Ahrens, T. P.: 2266.  
Aires-Barros, L.: 2165.  
Alastrué y Castillo, Eduardo: 399, 946.  
Albacete. Geología. 1931: 400.  
Albareda Herrera, José María (1908-1966): 401, 402, 2291.  
Alberdi, M.T.: 395, 1015.  
Alberta Society of Petroleum Geologists: 965.  
Albin, Donald R.: 7.  
Albinet, M.: 8, 9.  
Alburquerque (Badajoz). Geología. 1942: 403.  
Alcaide Inchausti, Julio: 1622.  
Alcalá de Chivert (Castellón). Geología. 1963: 404.  
Alcalá de Henares. Geología. 1928: 405.  
Alcanar (Tarragona). Geología. 1930: 406.  
Alcaraz (Albacete). Geología. 1936: 407.  
Alcira (Valencia). Geología. 1957: 408.  
Alcuéscar (Cáceres y Badajoz). Geología. 1951: 409.  
Aldaya, F.: 410.  
Aldaya Valverde, Florencio: 411, 412.  
Alemán Vega, J.: 10.  
Alemania. Bundesminister für Verkehr: 2419.

- Alemania. Bundesminister für Verkehr, Abteilung Straßenbau: 2383.
- Alfambra. Geología. 1959: 413.
- Alfaro (La Rioja). Geología. 1935: 414.
- Alferez Delgado, Francisco: 415, 416, 776.
- Algete (Madrid). Geología. 1929: 417.
- Alhama de Murcia (Murcia). Geología. 1952: 418.
- Alía Medina, Manuel (1917-2012): 419, 420, 421, 422, 423, 424, 425, 426, 1363.
- Alicante. Geología. 1946: 427.
- Alicart Garcés, Federico (1902-1984): 1858.
- Allo (Navarra). Geología. 1943: 428.
- Almagro (Ciudad Real). Geología. 1935: 429.
- Almansa (Albacete). Geología. 1955: 430.
- Almeida, A. Betamio de: 1859.
- Almeida, Fernando Moitinho de (n. 1909): 606.
- Almeida, José Maria da Costa: 431, 432, 433, 434.
- Almeida, L. Tadeu dos Santos: 2201.
- Almela y Samper, Antonio (1903-1987): 392, 408, 435, 436, 437, 440, 449, 466, 487, 502, 994, 996, 1018, 1037, 1041, 1103, 1104, 1107, 1136, 1137, 1144, 1199, 1221, 1268, 1301, 1342, 1344, 1346.
- Alonso Biarge, José María: 1860.
- Alonso Colomer, Francisco: 1771.
- Alonso Millán, Angela: 438.
- Alonso Ramírez, José Luis: 1861.
- Alpera (Albacete). Geología. 1929: 439.
- Alquézar (Huesca). Geología. 1950: 440.
- Altres, P.: 155, 156, 157, 158, 159, 160, 161, 162, 163, 164, 165, 166, 167.
- Altea. Geología. 1960: 441.
- Alvarado Arrillaga, Manuel María (1929-2013): 487.
- Alvarado y Medina, Alfonso de: 429, 479, 544, 577, 699, 800, 823, 944, 1032, 1121, 1168, 1210, 1234, 1308, 1311.
- Alvarez, J. Gomes: 1862.
- Álvarez Ramís, Concepción: 442.
- Alves, A. V.: 1967.
- Alves, R. Veiga: 706.
- Amador, Antonio: 2019.
- Ambroggi, R.: 1364.
- American Academy of Arts and Sciences: 365.
- American Geophysical Union: 1158, 1712.
- American Society for Testing and Materials: 1637.
- American Society of Civil Engineers: 1522, 1548, 1863, 2384, 2385, 2386, 2387, 2388, 2389, 2390, 2391, 2392, 2392, 2394, 2404, 2405, 2406, 2407, 2408, 2409, 2410, 2411, 2412, 2413, 2414, 2415, 2416.
- American Society of Civil Engineers. Aero-Space Transport Division: 2384.
- American Society of Civil Engineers. Committee for the Manual on Subsurface Investigation for Design and Construction of Foundations of Buildings: 1411.
- American Society of Civil Engineers. Committee on Ground Water.: 1723.
- American Society of Civil Engineers. Committee on Professional Practice: 2267.
- American Society of Civil Engineers. Engineering Mechanics Division: 2409.
- American Society of Civil Engineers. Environmental Engineering Division.: 2410.
- American Society of Civil Engineers. Geotechnical Engineering Division: 591.



- American Society of Civil Engineers. Hydraulics Division: 2404, 2411.  
American Society of Civil Engineers. Irrigation and Drainage Division: 2385.  
American Society of Civil Engineers. Pipeline Division: 2386.  
American Society of Civil Engineers. Power Division: 2412.  
American Society of Civil Engineers. Soil Mechanics and Foundations Division: 1467.  
American Society of Civil Engineers. Soil Mechanics and Foundations Division. Committee of Sampling and Testing: 2011.  
American Society of Civil Engineers. Surveying and Mapping Division: 2415.  
American Society of Civil Engineers. Urban Water Resources Research Council: 89, 1017.  
American Society of Civil Engineers. Waterway, Port, Coastal and Ocean Division: 2389.  
American Society of Civil Engineers. Waterways and Harbors Division: 2390.  
American Society of Civil Engineers. Waterways, Harbors, and Coastal Engineering Division: 2391.  
American Water Resources Association: 337, 1365.  
American Water Resources. Conference (4.<sup>a</sup> 1968. New York): 1365.  
American Water Works Association: 11, 12, 333.  
Amigó Rodríguez, Enrique: 2041.  
Amorós, José Luis: 477.  
Amramy, A.: 13.  
Anadón, P.: 595.  
Andreasen, Gordon E.: 291.  
Andrew, B. F.: 2360.  
Andrews, Henry N. (Henry Nathaniel) (1910-2002): 2361.  
Androz, A.: 444.  
Angenheister, G.: 489.  
Anguia n.º Geología. 1960: 445.  
Anguita, F.: 446, 793.  
Anguita Bartolomé, Fernando: 14, 1236, 1864.  
Anrich, H.: 491.  
Anthonioz, Pierre-Marc (1936-): 722.  
Anthonioz, Pierre-Marc (n. 1936): 447.  
Antunes, Miguel Telles (1937-): 1819.  
Aparicio Yagüe, Alfredo: 448, 829.  
Apiés. Geología. 1951: 449.  
Aqua-Plan: 1381.  
Arabia Saudita. Ministry of Petroleum and Mineral Resources: 450.  
Aragón y Escacena, Federico (1873-1928): 451.  
Araña Saavedra, Vicente: 452, 844, 845, 872.  
Araújo, A. Mendonça: 1151.  
Araújo, Abel Mendonça de: 1152.  
Arenas Martín, Ricardo: 453.  
Arespachaga y Felipe, Juan de (1920-1999): 1800.  
Arias, Consuelo: 454.  
Arnaw, Ted: 15.  
Arocena, Carlos: 1269.  
Arroyo de la Luz (Cáceres). Geología. 1946: 455.  
Artá (Mallorca). Geología. 1962: 456.  
Asamblea Nacional de Geodesia y Geofísica (2.<sup>a</sup> 1976. Barcelona): 457.  
Asensio Amor, Isidoro: 458, 459.  
Asociación de Geólogos Españoles: 1164.

- Asociación de Geólogos Españoles. Grupo de Trabajo de Hidrogeología y Recursos Hidráulicos: 320, 321.
- Asociación de Ingenieros de Caminos, Canales y Puertos: 1413, 1417, 1532, 1634, 1696, 1865, 1866, 1867.
- Asociación Española de Abastecimientos de Agua y Saneamiento: 16.
- Asociación Española de Geología Aplicada a la Ingeniería: 1929.
- Asociación Española de Ingeniería Sísmica: 2017.
- Asociación Española de los Túneles: 1414, 2057, 2208.
- Asociación Española de Lucha contra la contaminación ambiental: 1703.
- Asociación Española de Túneles y Obras Subterráneas: 1670.
- Asociación Española para el Progreso de las Ciencias: 1203, 2292, 2397.
- Asociación Española Permanente de los Congresos de Carreteras: 1632.
- Asociación Internacional de Hidrogeólogos: 1938.
- Asociación Internacional de Hidrogeólogos. Congreso (1974): 18.
- Asociación Internacional de Hidrogeólogos. Reunión de Tokyo (1971): 108.
- Asociación Mexicana de Geólogos Petroleros: 1821.
- Asociación Mundial de Carreteras. Comisión Nacional Permanente en España: 1568.
- Asociación Nacional de Ingenieros de Minas: 1814.
- Asociación para el Progreso de las Ciencias. Congreso Hispano-Portugués (25.º. 1959. Sevilla): 1418.
- Asociación Septem Nostra: 2396.
- Asperillo (Huelva). Geología. 1936: 460.
- Associação Portuguesa para o Progresso das Ciências: 2292.
- Associação Portuguesa para o Progresso das Ciências. Congresso (4.º. 1942. Porto): 2292.
- Association de recherche sur les techniques d'exploitation du pétrole: 2024.
- Association de Recherche sur les Techniques de Forage et de Production. Colloque (3ème. 1968. Pau): 2268.
- Association International de Geologie de l'Ingenieur: 1929.
- Association International des Ressources en Eau: 317.
- Association Internationale de Recherches Hydrauliques. Congres (12ème. 1967. Fort Collins): 187.
- Association of Engineering Geologists (Estados Unidos): 334, 983, 1868.
- Association of Geoscientists for International Development: 329.
- Association pour l'avancement de la géologie des Carpates. Reunión (2.ª 1927. Bucarest): 461.
- Association scientifique de la précontrainte (France): 1671.
- Associazione Nazionale Imprese Produttrici e Distributrici di Energia Elettrica: 1415.
- Assunção, C. F. Torre de: 1024.
- Assunção, C.F. Torre de (1901-1987 ?): 462.
- Assunção, C.F. Torre de (1901-1987): 463.
- Assunção, E. C. Torre de: 1279.
- Astiz Suárez, Miguel Angel: 2183.
- Astorga, Jorge: 1657.
- Atienza (Guadalajara). Geología. 1930: 464.
- Atomic Energy Commission (Estados Unidos): 1132, 1709.
- Auriol, J: 17.
- Auvray, Bernard (1938-1977): 723.
- Avias, J.: 18.
- Avias, J. V.: 465.
- Ayerbe. Geología. 1950: 466.
- Ayora (Valencia). Geología. 1956: 467.

- Azevedo, Maria Cruz: 1869, 1870, 1871, 2098, 2133, 2155, 2156, 2160, 2193, 2199, 2200, 2202.  
Bachtakov, D. N.: 83.  
Badajoz. Geología. 1953: 468.  
Badillo, Luis: 1141.  
Balaguer Camphuis, Enrique: 1490.  
Balaguer (Lérida). Geología. 1935: 469.  
Baldwin, Helene Louise (1920-): 19, 332.  
Bañolas (Gerona). Geología. 1953: 470.  
Baonza del Prado, Enrique: 139, 1416.  
Barandiarán, José Miguel de (1889-1991): 2236.  
Barbaza, Yvette: 1237.  
Barbazán, José Miguel: 1872.  
Barcala, Luis: 1775, 1776.  
Barceló, Julio Patriarca: 1873, 1874.  
Barcelona (Provincia). Diputación: 529, 996, 1149, 1199, 1208.  
Barclay, J. E.: 1401.  
Barduhn, Allen J.: 1755.  
Barlow, A. C.: 2266.  
Barnes, Ivan (1931-): 20, 84.  
Barnetche, Alfonso: 471.  
Barona de la O., Federico: 1939.  
Barosh, Patrick J.: 2362.  
Barras de Aragón, Francisco de las (1869-1955): 1820.  
Barrès, Michel: 2305.  
Barrington, R. E.: 378.  
Barrio Pérez, Miguel del: 1622.  
Barrios, Carlos: 1657.  
Barrón, L.: 1234.  
Barron, Reginald A.: 1875.  
Barroso, Manuel: 1876, 1877, 1967, 2162.  
Barroso Gippini, Gonzalo: 1793.  
Bartholomé, P.: 472, 473.  
Baselga, Antonio: 474.  
Bashi, Natiq K.: 2282.  
Barbastro (Huesca). Geología. 1936: 475.  
Bataller Calatayud, Jose Ramón (1890-1962): 406, 476, 529, 564, 686, 688, 786, 818, 823, 912, 997, 998, 999, 1149, 1168, 1268, 1273, 1275, 1278, 1295.  
Bateman, Alan M. ((Alan Mara)) (1889-1971): 477.  
Batista Piera, Eduardo: 94.  
Bau, Joao: 21, 22, 23.  
Bauza Rullá, Juan: 478.  
Bear, J.: 1734.  
Bear, Jacob: 24.  
Beas de Segura (Jaén). Geología. 1929: 479.  
Beauseigneur, Claudine: 480.  
Becerril, Enrique: 1417.  
Beck, J. R.: 25.  
Bedinger, M. S.: 26.  
Behnke, Claus: 481.  
Beles, Aurel A.: 482.

- Bellver (Lérida). Geología. 1947: 483.  
Bellvis (Lérida). Geología. 1946: 485.  
Bellvis (Lérida). Geología. 1946: 484.  
Bembibre. Geología. 1952: 486.  
Benabarre (Huesca). Geología. 1959: 487.  
Bendel, Ludwig: 1878, 1879.  
Benes, Karel: 887.  
Benítez, Manuel: 2025.  
Benítez Mellado, Francisco (1883-1962): 1834.  
Benítez Padilla, Simón: 1784.  
Benito, Fernando de: 437, 470, 946, 1211, 1301, 1310, 1346.  
Benito de Santos, Gervasio: 27.  
Bennett, Walter Hellyer: 488.  
Benson, Manuel A.: 28, 29, 104.  
Bentall, Ray: 30.  
Bentz, Alfred: 489, 490, 491.  
Berend, J.E.: 31.  
Berga Casafont, Luis: 1631.  
Berger, A. R.: 329.  
Berichte zum Zweiten Kongress der Internationalen Gesellschaft für Felsmechanik (2.º. 1970.  
    Beograd, Yugoslavia): 908.  
Bermeo. Geología. 1949: 492.  
Bermes, Boris J.: 32.  
Bernaldo de Quirós, Constancio (1873-1959): 493, 2237.  
Bernaldo de Quirós, Fernando: 2272.  
Berthou, Pierre-Yves (m. 1994): 494.  
Bertrand, Léon: 1178.  
Beuther, Arno: 495.  
Bieda, F.: 496.  
Biel Lucea, Ángel: 1880.  
Bineau, Y.: 33.  
Bingham, Earl G.: 2306.  
Biot, J. P.: 1288.  
Birlanga LLorden, Rafael: 1718.  
Bisdom, Evert Bertus Anton: 497.  
Blake, W: 498, 499.  
Blumenthal, Moritz M.: 500.  
Bodenhause, J.W.A.: 501.  
Bodhaine, G. L.: 34.  
Bogomolov, G. V. (1905-1981): 35.  
Bojitch, P. K.: 114.  
Boletín de la Real Sociedad Vascongada de los Amigos del País: 2401.  
Boletín Oficial del Estado: 1789.  
Bollo, M. F.: 1418.  
Boltaña. Geología. 1958: 502.  
Bolton, Thomas E.: 2302.  
Boné, J.: 2290.  
Bonet, Federico: 1821.  
Bonilla, Manuel G.: 1016.  
Bonnet, Jean: 17.

- Borges, J. Ferry: 1881, 1882, 1883, 1884, 1885, 1886, 1887, 1888, 1889, 1890, 2157, 2163.
- Bosch Gimpera, Pedro 1891-1974: 2238, 2264.
- Bosque Maurel, Joaquín: 1665.
- Bourcart, Jacques: 36.
- Bourget, P.: 37.
- Brak-Lamy, Jose Antonio Neves: 463.
- Brakensiek, D. L. (1928-): 38, 252, 503.
- Branco, F.: 1076.
- Brändle, J. L.: 452.
- Brasil. Superintendência do Desenvolvimento da Amazônia. Assessoria de Programação e Coordenação. Divisão de Documentação: 1366, 1367, 1721, 1722.
- Brasil. Superintendencia do Desenvolvimento da Amazonia. Departamento de Recursos Naturais. Divisão de Recursos Minerais: 1366, 1367.
- Brasil. Surintendance du Développement de l'Amazonie. Département de Documentation: 1796.
- Bredehoeft, J. D.: 1158.
- Breitenbach, E. Allen: 39.
- Brell, José Manuel: 504.
- Brémond, René: 40.
- Brett, George W.: 2357, 2358.
- Brinkmann, Roland: 506.
- Briones Rodríguez, José: 1419.
- Briones Viejobueno, Jose Luis de: 366.
- British Engineering Standards Association: 2303.
- Brito, Sergio: 2128.
- Briviesca (Burgos). Geología. 1933: 507, 508.
- Brown, Eugene: 41.
- Brune, G. M.: 42.
- Brussels Conference 58 on Earth Pressure Problems (1958. Brussels): 590.
- Bryant, C. T.: 136.
- Bryant, Ernest A. (n. 1931): 1767.
- Buchanan, Thomas J.: 43.
- Bujalance (Córdoba y Jaén). Geología. 1950: 509.
- Bukowy, Stanislaw: 1241.
- Bundesanstalt für Bodenforschung: 2304.
- Bundesanstalt für Geowissenschaften und Rohstoffe: 510, 511, 1404, 1815.
- Bureau de Recherches Géologiques et Minières (Francia): 17, 35, 44, 72, 77, 78, 107, 134, 224, 232, 246, 254, 282, 347, 1555, 1706, 2305.
- Bureau de Recherches Géologiques et Minières (Francia). Direction du Service Géologique et des Laboratoires: 262.
- Bureau de Recherches Géologiques et Minières (Francia). Direction du Service Géologique National: 135.
- Bureau de Recherches Géologiques et Minières (Francia). Service Géologique National. Département Géologie de l'Aménagement: 8, 109, 300.
- Bureau de Recherches Géologiques et Minières (Francia). Service Géologique National. Département Géologie de l'Aménagement. Division Géotechnique: 982.
- Bureau de Recherches Géologiques et Minières (Francia). Service Géologique National. Département Géologie de l'Aménagement. Hydrogéologie: 9, 83, 277.
- Burghardt, Oskar: 512.
- Burguer, A.: 110.

- Burguillos del Cerro. Geología. 1955: 513.
- Burjasot (Valencia). Geología. 1951: 514.
- Burkham, D. E.: 45.
- Buselli, G.: 2084.
- Busnardo, Robert: 515, 516, 1891.
- Bustos Aragón, Angel: 79.
- Butler, Stanley S.: 1892.
- Cabanás, Rafael (1913-1989): 517, 518, 519, 520, 521, 522, 965, 1362.
- Cabré Aguiló, Juan (1882-1947): 523, 1834, 2239, 2240, 2241, 2258.
- Cabrejas del Pinar. Geología. 1956: 524.
- Cabrera, L.: 595.
- Cabrillo, Francisco: 1420.
- Cáceres. Geología. 1946: 525.
- Cadaviego Hevia, Jesús: 526.
- Cádiz. Geología. 1959: 527.
- Cagniard, Louis (1900-1971): 1893.
- Cailleux, André (1907-1986): 1297, 1299.
- Caja Insular de Ahorros de Gran Canaria. Centro de Investigación Económica y Social: 1797.
- Cala Figuera (Mallorca). Geología. 1963: 528.
- Calaf (Lérida y Barcelona). Geología. 1951: 529.
- Calahorra. Geología. 1947: 530.
- Calanda. Geología. 1956: 531.
- Calavera Ruiz, José (1931): 1420, 2012.
- Caldasso, Alfeu Levy da S.: 532.
- Calella (Barcelona). Geología. 1941: 533.
- Caleya, J. F.: 955.
- Calhoun, John C. (1917-): 1894.
- California (Estados Unidos, Estado). Department of Water Resources: 46, 47, 48, 49, 50, 51, 52, 53, 54, 55, 56, 57, 58, 59, 60, 61, 62, 63, 64, 65, 66, 67, 68, 69, 70, 71, 534, 535, 536, 1368, 1369, 1370, 1371, 1372, 1373, 1374, 1375, 1376, 1377, 1378, 1379, 1421, 1422, 1423, 1424, 1425, 1426, 1427, 1428, 1429, 1430, 1431, 1432, 1433, 1434, 1435, 1436, 1437, 1438, 1439, 1440, 1441, 1442, 1443, 1444, 1445, 1446, 1447, 1448, 1449, 1663, 1664, 1713, 1724, 1756, 2306.
- California (Estados Unidos, Estado). Division of Water Resources: 367.
- California (Estados Unidos, Estado). State Water Resources Control Board: 1450.
- Cambefort, Henri: 1895.
- Campo, Alejandro del: 1451.
- Campo Aguilera, Alejandro del: 1587.
- Campos Guereta, V.: 537.
- Canada. Minister of Supply and Services: 538.
- Canadian Geoscience Council: 539, 1896, 2302.
- Canaud, J. L.: 1982.
- Canceill, M.: 72.
- Candela, Lucila: 27, 153.
- Canelhas, M. Graça Salvado: 1897.
- Canérot, Joseph: 540.
- Cantos, José: 525.
- Cantos-Figuerola Saiz de Carlos, José: 1045, 1271, 1294.
- Cañada Guerrero, Félix: 1310.
- Cañaveras, Juan Carlos: 596.

Cañizo Perate, Luis del: 1898.  
Capote del Villar, Ramón: 541, 828.  
Cappleman, H. L.: 1781, 1782.  
Caputo, Michele: 2014.  
Caquineau, Xavier: 1452.  
Carandel, Juan: 1095.  
Carandell Pericay, Juan (1893-1937): 493, 542, 543, 545, 1097, 1098.  
Carballo. Geología. 1953: 544.  
Carbonell Trillo-Figueroa, Antonio (1885-1947): 545, 837, 1140, 1322, 1791.  
Carcelén (Albacete). Geología. 1957: 546.  
Cardona. Geología. 1952: 547.  
Carmona (Sevilla). Geología. 1930: 548.  
Carol, Braester: 24.  
Carr, M. H.: 1899.  
Carrera Stampa, Manuel: 602.  
Carrington da Costa, J.: 1822, 1846.  
Carro Calvo, S.: 828.  
Carsi, Alberto: 73.  
Carter, R. W.: 74.  
Carter, R. W. G.: 75.  
Carvajal y Acuña, Eduardo: 837.  
Carvalho, A. M. Galopim de (n. 1931): 549.  
Carvalho, Adalberto Barbosa Dias de: 433.  
Carvalho, J. Silva: 1064.  
Carvalho, Joaquim Reis: 1, 1900, 1935.  
Carvalho, Rodrigo Guedes de (n. 1917): 1085.  
Carvalhosa, A. Barros e (1931-): 550.  
Casares, Julio: 2307.  
Caspi, B.: 13.  
Castalla. Geología. 1957: 551.  
Castanho, José Pires: 1, 5, 76.  
Castany, G.: 77, 78.  
Castell, José: 819, 820.  
Castello Branco, António de: 552.  
Castells Cabezón, José: 1211.  
Castro, Elda de: 553, 1076, 1225, 1901, 1902, 1903, 1904, 2075, 2138.  
Castro, Gustavo de: 1973, 2269.  
Castro, Guy de: 1905, 1906.  
Castro, Maria Fernanda de: 1907.  
Castro Barea, Pedro (1895-1971): 554.  
Castro del Río (Córdoba). Geología. 1952: 555.  
Castrogeriz. Geología. 1931: 556.  
Catalán Lafuente, José: 79, 557.  
Catena, Rodrigo: 1459.  
Caudete. Geología. 1956: 558.  
Cazurro Ruiz, Manuel (1865-1935): 2242.  
Ceballos, Rafael: 1866.  
Cedergren, Harry R.: 80.  
Cementation Company: 1453.  
Cendrero, Orestes: 2243.

- Cendrero Uceda, Antonio (1941-): 559, 560, 839.
- Central Treaty Organization. Working Group for the Study of Intrusive and Volcanic Rocks in Iran, Pakistan, and Turkey, and their Related Mineralization: 561.
- Centre d'études supérieures de forage et d'exploitation des gisements (Rueil-Malmaison, Hauts-de-Seine): 1386, 1387, 1584, 2286, 2287.
- Centre d'études supérieures de prospection géologique et géophysique (Rueil-Malmaison, Hauts-de-Seine): 1893.
- Centre d'études supérieures de raffinage et de génie chimique (Rueil-Malmaison, Hauts-de-Seine): 1457, 1695.
- Centre de Recherches et Documentation Cartographiques et Géographiques: 562.
- Centre national de la recherche scientifique (Francia): 562, 606, 697, 1237.
- Centre national pour l'exploitation des océans (France): 1542.
- Centro de Estudios de Ordenación del Territorio y Medio Ambiente: 1720.
- Centro de Estudios Hidrográficos: 81, 95, 142, 302, 318, 319, 745, 1506, 1523, 1524, 1546, 1564, 1581, 1629, 1638, 1652, 1773.
- Centro de Estudios Hidrográficos (España): 155, 156, 157, 158, 159, 160, 161, 162, 163, 164, 165, 166, 167, 184, 245, 278, 563, 1416, 1418, 1451, 1454, 1455, 1483, 1533, 1535, 1547, 1554, 1559, 1587, 1612, 1613, 1614, 1627, 1653, 2293.
- Centro de Estudios Históricos: 2242.
- Centro de Estudios, Investigación y Aplicaciones del Agua: 82, 1757, 1758, 1759, 1760, 1764, 1765.
- Centro de Estudios y Experimentación de Obras Públicas (España): 139, 1490, 1583, 1619, 1687, 1693, 1926, 1946, 1947, 1948, 2021, 2062, 2274, 2278.
- Centro de Estudios y Experimentación de Obras Públicas. Gabinete de Cálculo: 1858, 1936.
- Centro de Estudios y Experimentación de Obras Públicas. Gabinete de Formación y Documentación: 1908, 1909.
- Centro de Estudios y Experimentación de Obras Públicas. Laboratorio de Puertos: 2212, 2213, 2214.
- Centro de Estudios y Experimentación de Obras Públicas. Laboratorio de Puertos Ramón Iribarren: 331, 1635, 1636.
- Centro de Estudios y Experimentación de Obras Públicas. Laboratorio del Transporte y Mecánica del Suelo: 1910, 1911, 1912.
- Centro de Estudios y Experimentación de Obras Públicas. Laboratorio del Transporte y Mecánica del Suelo José Luis Escario: 1582.
- Centro de Estudos de Mineralogia e Geologia de Coimbra: 950, 1049, 1083, 1086, 1150, 1933.
- Centro de Estudos de Urbanismo (Portugal): 1585.
- Centro Internacional de Formación en Ciencias Ambientales: 1720.
- Cerdeña. Ente Autonomo del Flumentosa: 1456.
- Cerezo, Ramón: 996, 1208.
- Cervera (Lérida). Geología. 1944: 564.
- Cestelli Guidi, Carlo: 1913.
- Chambre Syndical de la Recherche et de la Production du Petrole et du Gaz Naturel. Comite des Techniciens: 33.
- Chambre Syndicale de la Recherche et de la Production du Pétrole et du Gaz Naturel: 565, 566, 567, 1914, 1915, 1916, 1917, 1918, 2270.
- Chambre syndicale de la recherche et de la production du pétrole et du gaz naturel. Sous-commission Laboratoire d'exploitation: 568.
- Chambre Syndicale de la Recherche et de la Production du Pétrole et du Gaz Naturel. Sous-Commission Laboratoires de Stratigraphie: 569.
- Chambre syndicale de la recherche et de la production du pétrole et du gaz naturel. Sous-



- commission Laboratoires de stratigraphie: 570.
- Chapelle, Jean: 1806.
- Checoslovaquia. Geological Survey: 2308.
- Chelva (Castellón). Geología. 1963: 571.
- Chestakov, V. M.: 83.
- Cheyland, Gilles: 572.
- Cheysson, Michel: 1457.
- Chinchilla (Albacete). Geología. 1931: 573.
- Chipre. Survey of Groundwater and Mineral Resources: 2219.
- Chishitsu Chosajo (Japan): 2366.
- Choksy, N. H.: 2086.
- Chombart, Louis G.: 2271.
- Church, M.: 1896.
- Ciclo de conferencias (2.º. 1940. Barcelona): 1810.
- Ciclo de Conferencias (3.º. 1966. Madrid): 1919.
- Ciéslinski, Stefan: 1241.
- Cieza. Geología. 1953: 575, 576.
- Cincunegui y Chacón, Manuel: 414, 428, 507, 556, 977, 1124, 1221, 1246, 1269, 1300, 1313, 1332, 1351.
- Circum-Pacific Council for Energy and Mineral Resources: 1857, 1920.
- Cirujeda Guardiola, Jesús: 168.
- Ciudad Real. Geología. 1931: 577.
- Clar, Eberhard (1904-1995): 667.
- Clarke, Frank Eldridge (1913-): 84.
- Clouet D'Orval, Michel: 85.
- Cobra, R. Q.: 578.
- Coelho, A. Gomes: 2092.
- Cohen, Philip: 1380.
- Coira Fernández, M.<sup>a</sup> Rosario: 1823.
- Colby, Bruce R.: 2367.
- Colebatch, Gordon Thomas (1910-1998): 1458.
- Colegio de Ingenieros de Caminos, Canales y Puertos: 1552, 2019, 2272.
- Colegio Nacional de Ingenieros de Caminos, Canales y Puertos: 1672.
- Colegio Oficial de Arquitectos de Madrid: 1673.
- Coles, R.L.: 1921.
- Coll Ortega, José M.: 244.
- Collado Bercero, Federico: 1460.
- Colling, G: 1922.
- Colloque d'Ankara sur l'Hydrologie de la Zone Aride (1952. Ankara): 86.
- Colloque international sur les eaux souterraines (1.º. 1970. Palermo): 92.
- Colloque sur l'elaboration des projets d'utilisation des ressources en eau sans données suffisantes (1973. MADRID): 336.
- Colloque sur l'hydrogéologie karstique du massif du Vercors (1968. Grenoble): 87.
- Colloques internationaux du Centre national de la recherche scientifique (111.º. 1961. Marsella): 1923.
- Colom Casanovas, Guillermo (1900-1993): 456, 528, 579, 580, 581, 618, 671, 696, 716, 976, 993, 1111, 1137, 1138, 1243, 1359.
- Colombo, Ferrán: 596.
- Coloquio de Estratigrafía y Paleogeografía del Triásico y Pérmico de España (1.º. 1976. Tarragona): 582.

- Coloquio de Estratigrafía y Paleografía del Jurásico de España (1.º. 1970. Vitoria): 700.
- Coloquio de Investigaciones sobre el Agua (1.º. 1966. Barcelona): 1757.
- Coloquio de Investigaciones sobre el Agua (2.º. 1967. Pamplona): 1758.
- Coloquio de Investigaciones sobre el Agua (4.º. 1971. Madrid): 1759.
- Coloquio de Investigaciones sobre el Agua (5.º. 1973. San Sebastián): 1760.
- Coloquio Internacional sobre las Obras Publicas en los Terrenos Yesíferos (1.º. 1962. Madrid): 537, 808, 809, 1170, 1171, 1172, 1173, 1236, 1461, 1462, 1463, 1464, 1465, 1555, 1560, 1608.
- Coloquio sobre Mecanica de las Rocas (1967. Madrid): 583.
- Colóquio sobre utilizaçao de energia solar (1960. Lisboa): 1805.
- Colorado State University: 187, 337.
- Colorado State University. Department of Civil Engineering. Ground Water Section: 39.
- Columbia University. Press: 1787.
- Coma, Juan: 487.
- Coma Guillén, Juan Enrique: 1107.
- Comas Minondo, María del Carmen: 584.
- Comba Sigüenza, Antonio (1892-1979): 492, 530, 585, 585, 953, 955, 1037, 1122, 1136, 1217, 1224, 1339.
- Comberousse, Charles de: 2180.
- Comisaría de Aguas del Pirineo Oriental: 1381.
- Comisión de Estudios Geológicos de Marruecos: 586.
- Comisión de Estudios para el Desarrollo de la Cuenca del Río Guayas (Ecuador): 1455.
- Comisión de Investigaciones Paleontológicas y Prehistóricas: 2244.
- Comisión del Mapa Geológico de España: 389, 626, 662, 992, 1109, 1148, 1219, 2363.
- Comisión Internacional de Grandes Presas: 1410, 1458, 1469, 1470, 1471, 1472, 1473, 1474, 1475, 1476, 1478, 1479, 1484, 1485, 1553, 1557, 1558, 1561, 1605, 1624, 1625, 1628, 1640.
- Comisión Internacional de Riegos y Drenajes: 241, 2347, 2348, 2349, 2350.
- Comisión Nacional de Geodesia y Geofísica (España): 457, 587.
- Comissão Nacional Portuguesa das Grandes Barragens: 2309.
- Comité Conjunto del Concreto Armado (Venezuela). Comisión de aceros: 1924.
- Comité Conjunto del Concreto Armado (Venezuela). Comisión de Agregados, Cementos y Concreto: 1925.
- Comité del Neógeno Mediterráneo. Reunión (2.ª 1961. Sabadell y Madrid): 588.
- Comité Español de Riegos y Drenajes: 1460.
- Comite Nacional de Sondeos (España): 1811, 1812.
- Comité Nacional Español de Grandes Presas: 1549, 1550, 1551.
- Comité Nacional para el Decenio Hidrológico (España): 2293.
- Commission for the Geological Map of the World. Subcommission for the Metallogenic Map of the World: 1404.
- Commision Geologique du Canada: 2374.
- Commission géologique du Canada: 754, 755, 756, 757, 758, 759, 760, 761, 2310.
- Commission Internationale des Irrigations et du Drainage (New Delhi): 1802.
- Commissione Internazionale delle Grandi Dighe. Congresso (7.º. 1961. Roma): 143.
- Comte, Pierre: 589.
- Concha y Ballesteros, Serafín de la (1910-1996): 913.
- Confederación Hidrográfica del Ebro: 2020.
- Confederación Hidrográfica del Guadalquivir: 313, 1715.
- Confederación Hidrográfica del Guadiana: 79, 1466.
- Confederación Hidrográfica del Norte: 1725.
- Confederación Hidrográfica del Pirineo Oriental. Comisaría de Aguas. Sección de Hidrología:

- 88.
- Confederación Hidrográfica del Sur de España: 1616.
- Confederación Hidrográfica del Tajo: 1800.
- Confederación Nacional de la Construcción: 1674.
- Conférence de Bruxelles 58 sur les Problèmes de Pressions de Terres (1958. Bruxelles): 590.
- Conference on Rock Engineering for Foundations and Slopes (1976. Boulder, Colorado): 591.
- Conference on the design of foundations for control of settlements (1964. Evanston, Illinois): 1467.
- Conference on Urban Water Resources Research (3.º. 1970. Deerfield Academy): 89.
- Conferencia Consultiva sobre la Construcción de Túneles (1970. Washington D.C.): 1468.
- Conferencia Internacional de Mecánica del Suelo y Cimentaciones (1961. París): 1926.
- Conferencia Internacional sobre Arcillas Expansivas (1965. Texas): 1675.
- Congrés international de forages (1.º. 1925. Bucarest): 1927.
- Congrés international de forages (2.º. 1929. París): 1928.
- Congrès International de Mecanique des Sols et des Travaux de Fondations (3.º. 1953. Switzerland): 592.
- Congrès International de Mecanique des Sols et des Travaux de Fondations (5.º. 1961. Paris): 593.
- Congrès International de Mecanique des Sols et des Travaux de Fondations (6e. 1965. Montreal): 883.
- Congrès International de Stratigraphie et de Géologie du Carbonifère (10. 1983. Madrid): 594.
- Congrès International des Grands Barrages (10.º. 1970. Montreal): 1469, 1484, 1557, 1558, 1624, 1625.
- Congrès International des Grands Barrages (10eme. 1970. Montreal): 1485, 1561.
- Congrès International des Grands Barrages (11.º. 1973. Madrid): 1470.
- Congrès International des Grands Barrages (12.º. 1976. Mexico): 1479.
- Congrès International des Grands Barrages (12.º. 1976. México): 1471, 1472.
- Congrès International des Grands Barrages (5.º. 1955. París): 1473.
- Congrès International des Grands Barrages (6.º. 1958. Nueva York): 1474.
- Congrès International des Grands Barrages (7.º. 1961. Roma): 1410, 1475, 1545, 1628, 1640.
- Congrès International des Grands Barrages (7eme. 1961. Roma): 1458.
- Congrès International des Grands Barrages (8.º. 1964. Edimburgo): 1476.
- Congrès International des Grands Barrages (9.º. 1967. Istanbul): 1553.
- Congres International des Irrigations et du Drainage (4.º. 1960. Madrid): 90.
- Congreso de Riegos y Drenajes (4.º. 1960. Madrid): 1460.
- Congreso Español de Sedimentología (11.º. 1986. Barcelona): 595.
- Congreso Geológico de España (5.º. 2000. Alicante): 596.
- Congreso Geológico de España (6.º. 2004. Zaragoza): 597.
- Congreso Geológico Internacional (14.º. 1926. Madrid): 545, 598, 599, 702, 800, 804, 997, 1106, 1252, 1791.
- Congreso Geológico Internacional (20.º. 1956. México): 91, 391, 471, 600, 601, 602, 603, 604, 605, 606, 607, 608, 609, 610, 611, 611, 612, 627, 661, 668, 669, 774, 775, 969, 1182, 1189, 1265, 1266, 1267, 1705, 1821, 1824, 1825.
- Congreso Geológico Internacional (20.º. 1956. México (Ciudad)): 2273.
- Congreso Geológico Internacional (21.º. 1960. Norden, Dinamarca): 426.
- Congreso Geológico Internacional. Comisión para la Correlación del Sistema Karroo (20.º. 1956. México): 612.
- Congreso Ibero-Americano de Geología Económica (2.º. 1975. Buenos Aires): 613.
- Congreso Internacional de Estratigrafía y Geología del Carbonífero: 594.
- Congreso Internacional de Estudios Pirenaicos (2.º. 1954. Luchon-Pau): 1242.

- Congreso Internacional de Estudios Pirenaicos (4.º. 1962. Pau et Lourdes): 737.  
Congreso Internacional de Estudios Pirenaicos (5.º. 1966. Jaca, Pamplona): 1853.  
Congreso internacional de geología del ingeniero (3.º. 1978. Madrid): 1929.  
Congreso Internacional de Grandes Presas (11.º. 1973. Madrid): 1477.  
Congreso Internacional de Pirineístas (1.º. 1950. San Sebastián): 945, 1270.  
Congreso Internacional de Riegos y Drenajes (4.º. 1960. Madrid): 1744, 1804.  
Congreso internacional de Sondeos (2.º. 1929. París): 1812.  
Congreso Internacional del Pirineo (1o. 1950. Zaragoza): 436, 1198.  
Congreso Nacional de Arqueología (8.º. 1963. Sevilla y Málaga): 2245.  
Congreso Nacional de Comunidades de Regantes (6.º. 1988. Granada): 1801.  
Congreso Nacional de Ingeniería (1.º. 1919. Madrid): 1930.  
Congress on Large Dams. 4.º (1951. New Delhi): 1478.  
Congresso da Indústria Portuguesa (2.º. 1957. Lisboa): 1813.  
Consejo Económico Sindical (España): 1794.  
Consejo Económico Sindical Provincial (Murcia): 1794.  
Consejo Superior de Colegios de Ingenieros de Minas de España: 2311.  
Consejo Superior de Investigaciones Científicas: 420, 421, 458, 709, 746, 749, 917, 1028, 1292, 1792, 2293, 2371.  
Consejo Superior de Investigaciones Científicas. Departamento de Estratigrafía: 582, 614.  
Consejo Superior de Investigaciones Científicas. Departamento de Geología Económica: 438, 454, 582, 614, 747, 769, 979, 1012, 1160, 1244.  
Consejo Superior de Investigaciones Científicas (España): 436, 690, 715, 768, 945, 946, 968, 1198, 1270, 1691, 2291.  
Consejo Superior de Investigaciones Científicas. Instituto de Geología Económica. Departamento de Estratigrafía: 615, 616, 617.  
Consejo Superior de Investigaciones Científicas. Instituto de Hidrología: 1931.  
Consejo Superior de Investigaciones Científicas. Instituto Nacional de Racionalización del Trabajo: 2312, 2313, 2314.  
Consejo Superior de Investigaciones Científicas. Junta de Estudios Económicos, Jurídicos y Sociológicos: 708, 1798.  
Consejo Superior de Investigaciones Científicas. Sección de Química y Biología del Agua: 79.  
Constantina (Sevilla). Geología. 1967: 618.  
Convegno internazionale sulle acque sotterranee (1.º. 1970. Palermo): 92.  
Coombs, Howard: 1868.  
Cooper, Gustav Arthur: 1825.  
Cooper, Hilton H.: 93.  
Copponex, Jean-Pierre: 619, 620.  
Cordero Calderón, Mario: 94.  
Coreses. Geología. 1954: 621.  
Cornacchia, M.: 622.  
Cornet, G.: 277.  
Corral, Antonio de: 95.  
Corrales, I: 623.  
Correia, J. Guimaraes: 1932.  
Correia, Mário Lino (n. 1940): 624, 1741.  
Correia, Vergilio (1888-1944): 625.  
Correia Neves, J.M.: 1933.  
Cortázar y Larrubia, Daniel de (1845-1927): 626.  
Corteville, Jacques: 1934.  
Costa, C. Pereira da: 1869, 1870, 2199.

- Costa, F. Vasco: 1935.  
Costa, J. Poole Da: 2194.  
Coulomb, Jean (1904-1999): 2014.  
Council for Scientific and Industrial Research: 643.  
Coutinho, A. de Sousa: 1676, 1677, 1678.  
Cram, J. S.: 96.  
Crandell, Dwight R.: 2368, 2369.  
Cravo, Maria do Rosário: 2186.  
Crosthwaite, E.G.: 97, 98, 266.  
Cruff, R. W.: 99.  
Crusafont, M.: 1826.  
Crussard, Charles (1916-2008): 2103.  
Csallany, Sandor: 100.  
Csallany, Sandor C.: 337.  
Cserna, Zoltán de: 627.  
Cuenca Bartolomé, José: 1936.  
Cuenca. (Geología). 1946: 628.  
Cuevas de Vinroma (Castellón). Geología. 1963: 629.  
Cunha, Luís Veiga da (n. 1936): 21, 255, 630, 631, 632, 633, 634, 1741, 1785, 1965.  
Curso de Estadística y Simulación Aplicadas a la Ingeniería Civil (1.º. 1974. Madrid): 2272.  
Curso Internacional de Hidrología (Argentina): 1937.  
Curso Internacional de Hidrología General y Aplicada (5.º. 1970. Madrid): 1385.  
Curso Internacional de Hidrología Subterránea: 101.  
Curso Internacional de Hidrología Subterránea (3.º. 1968. Barcelona): 147.  
Custodio Gimena, Emilio: 102, 1381, 1937, 1938, 2041.  
Czerminski, Jan: 1241.  
Czernin, Wolfgang: 1939.  
D' Arga e Lima, Joao: 2315.  
Dacca Symposium (1964. Dacca, Pakistán): 1361.  
Dadone, R.: 1382, 1940.  
Dagenais, Camille A. (1920-2016): 1479.  
Dale, Robert H. (1931-): 2316.  
Dalrymple, Tate (1904-): 29, 103, 104.  
Dana, Richard Turner (1876-1928): 1480.  
Dantín Cereceda, Juan (1881-1943): 806, 1836.  
Darder, José: 1041.  
Darder i Pericàs, Bartomeu: 635, 636, 637, 638.  
Daures, R.: 465.  
Davis, P. Shore: 2221.  
Dawson, Raymond F.: 639.  
De Jong, J. D.: 1941.  
De Laet, Christian (n. 1927): 96.  
De Mulder, M.: 640.  
Debauve, A.: 1481.  
Decenio Hidrológico Internacional (1965-1974): 105.  
Dedem, G. W., Baron van: 641.  
Dees, C.: 106.  
Degallier, R.: 77, 107.  
Deju, Raul A.: 1704.  
Del-Negro, Walter (1898-1984): 642.

- Delarozière-Bouillin, Odile: 108.  
Delgado, J. Sintra: 2149.  
Denkhaus, H. G.: 643.  
Denny, Charles S.: 644.  
Depéret, Charles (1854-1929): 636.  
Derec, F.: 109.  
Derqui Morilla, Fernando: 1482, 1666, 2210.  
Desbrandes, Robert: 1940.  
Desch, Cecil Henry: 2025.  
Desprez, N.: 9.  
Deutloff, O.: 110.  
Deutsche Geologische Gesellschaft: 646.  
Dias, E.: 1971.  
Díaz de Rábago, Manuel: 1483.  
Díaz Molina, M.: 647.  
Dickerson, L.H.: 1484, 1485.  
Didon, Jean: 648.  
Dieumegard, M.: 1387.  
Dinis da Gama, C.: 1021.  
Diputación Provincial de Lérida: 912.  
Dirección del Puerto de Vigo: 112, 113.  
Dirmeyer, R. D.: 1487.  
Disney, Charles P.: 1942.  
Djounkonski, N. N.: 114.  
Dolz Ripollés, Josep: 2019.  
Dommain, J.: 1387.  
Donat Zopo, José: 649.  
Dopita, Miroslav: 897.  
Dos Hermanas (Sevilla). Geología. 1933: 650.  
Dreeszen, V. H.: 222.  
Drogue, C: 1943, 1944.  
Drysdale, J. A.: 651.  
Dubar, Gonzague (1896-1977): 652.  
Duchaufour, Philippe (1912-2000): 653.  
Dudek, Arnost: 906.  
Dumanois, Paul (1885-1964): 1699.  
Duparc, L.: 654.  
Duparc, Louis: 1131.  
Dupuy de Lome Sánchez-Lozano, Enrique (1923-2014): 400, 404, 407, 430, 439, 467, 546, 551, 558, 571, 573, 629, 655, 656, 657, 915, 936, 939, 957, 959, 964, 1011, 1042, 1067, 1081, 1100, 1101, 1103, 1123, 1185, 1204, 1247, 1305, 1307, 1323, 1341, 1355.  
Duque de Estrada Martínez de Morentin, Ricardo Conde de la Vega del Sella (1870-1941): 658, 1844, 2246, 2247, 2248, 2249.  
Durand, R.: 2103.  
Durand-Delga, Michel (1923-2012): 648, 659.  
Eastman, Charles R: 1855.  
Ebert, Heinz: 660.  
École nationale supérieure du pétrole et des moteurs (France): 1726, 1727, 2290.  
Ecologistas en Acción: 2396.  
Edelman, Jacob Hendrik: 115.

- Edwards, John D.: 661.  
Egozcue y Cia, Justo (1833-1900): 662.  
El Rocío (Huelva). Geología. 1949: 663.  
Elche (Alicante). Geología. 1953: 664.  
Elda (Alicante). Geología. 1949: 665.  
Elices Calafat, Manuel: 1945, 2183.  
Elorduy, Luis: 556.  
Emery, Kenneth O (1914-1998): 666.  
Emmett, William W.: 954.  
Empresa Nacional Adaro de Investigaciones Mineras: 1396.  
Empresa Nacional de Electricidad: 1488, 1489.  
Engineering Foundation (U.S.): 89.  
Enríquez, Gumesindo: 2273.  
Eppensteiner, Walter: 667.  
Eptisa: 1569.  
Erben, Heinrich Karl: 668, 669.  
Ernek, P.: 982.  
Escalona (Toledo). Geología. 1945: 670.  
Escandell, Bartolomé: 456, 528, 618, 671, 671, 696, 976, 993, 1111, 1137, 1138, 1243.  
Escario, Ventura: 1675.  
Escario Núñez del Pino, Jose Luis: 2274.  
Escario Núñez del Pino, Jose Luis (1895-1971): 1692.  
Escario Núñez del Pino, José Luis (1895-1971): 1490, 1693, 1694, 2210.  
Escario Ubarri, Ventura: 1491, 1946, 1947, 1948.  
Escuela de Hidrología: 169, 170, 171, 172, 173, 814.  
Escuela Especial de Ingenieros de Caminos, Canales y Puertos (Madrid). Laboratorio del Transporte: 1492.  
Escuela Especial de Ingenieros de Minas (Madrid): 474.  
España: 1774, 1775, 1776, 1777, 1778, 1779, 1780, 1789, 2317.  
España. Centro de Estudios Hidrográficos: 317, 1493, 1494.  
España. Comisaría Central de Aguas: 1508, 1509.  
España. Comisaría de la Energía y Recursos Minerales: 185.  
España. Comisaría General de Excavaciones Arqueológicas: 1336.  
España. Comision de Normas para Grandes Presas: 1495.  
España. Comision Interministerial Encargada de Formular las Normas Sismorresistentes: 1749.  
España. Consejo de Administración de la Canalización del Manzanares: 1496.  
España. Dirección General de Carreteras: 1497, 1498, 1499, 1500, 1501, 1502.  
España. Dirección General de Carreteras. Servicio de Geotécnia y Prospecciones: 672, 673.  
España. Dirección General de Carreteras y Caminos Vecinales: 1503.  
España. Dirección General de Minas y Combustibles: 200.  
España. Dirección General de Obras Hidráulicas: 116, 117, 118, 119, 120, 121, 122, 123, 124, 125, 158, 160, 162, 165, 166, 292, 808, 809, 1381, 1383, 1385, 1466, 1477, 1504, 1505, 1506, 1507, 1508, 1509, 1715, 1716, 1718, 1725, 1728, 1737, 1773, 1800.  
España. Dirección General de Obras Hidráulicas. Asesoría Geológica: 674.  
España. Dirección General de Obras Hidráulicas. Centro de Estudios Hidrográficos: 2275.  
España. Dirección General de Obras Hidráulicas. Comisión de Normas para Grandes Presas: 1507.  
España. Dirección General de Obras Hidráulicas. Jefatura de Sondeos, Cimentaciones e Informes Geológicos: 2393.  
España. Dirección General de Obras Hidráulicas. Servicio Geológico: 2393.

- España. Dirección General de Protección de Vuelo: 380, 382, 1880, 2225.
- España. Ministerio de Agricultura: 1220.
- España. Ministerio de Industria. Servicio de Publicaciones: 748, 879.
- España. Ministerio de Información y Turismo: 1405.
- España. Ministerio de Información y Turismo. Servicio de Documentación: 2318.
- España. Ministerio de Marina: 811.
- España. Ministerio de Obras Públicas: 245, 318, 319, 684, 1406, 1416, 1510, 1511, 1512, 1513, 1514, 1514, 1515, 1588, 1629, 1652, 1716, 1737, 1742, 1864, 2275.
- España. Ministerio de Obras Públicas. Delegación de los Servicios Hidráulicos del Sur de España: 125.
- España. Ministerio de Obras Públicas, Dirección General de Obras Hidráulicas: 1495, 1516.
- España. Ministerio de Obras Públicas. Secretaría General Técnica: 1607.
- España. Ministerio de Obras Públicas. Servicio de Publicaciones: 1742, 2214, 2393.
- España. Ministerio de Obras Públicas. Servicio Geológico: 319, 1667.
- España. Ministerio de Obras Públicas. Servicios Eléctricos de Obras Públicas. Oficina Técnica: 1728.
- España. Ministerio de Obras Públicas y Urbanismo: 1517, 1616.
- España. Ministerio de Obras Públicas y Urbanismo. Centro de Publicaciones: 672, 673.
- España. Ministerio de Obras Públicas y Urbanismo. Dirección General de Arquitectura y Vivienda: 1672.
- España. Ministerio de Obras Públicas y Urbanismo. Dirección General de Obras Hidráulicas: 1549.
- España. Ministerio de Obras Públicas y Urbanismo. Dirección General de Servicios: 1949.
- España. Ministerio de Obras Públicas y Urbanismo. Servicio de Publicaciones: 1771.
- España. Ministerio de Obras Públicas y Urbanismo. Servicio Geológico: 537, 1170, 1171, 1172, 1173, 1236, 1608.
- España. Servicio Geológico de Obras Públicas: 675, 676, 1461, 1464, 1864.
- España. Servicio Meteorológico Nacional: 379, 383, 1919, 2050, 2079.
- España. Servicio Meteorológico Nacional. Sección de Aerología: 1880.
- España. Servicio Meteorológico Nacional. Sección de Climatología: 368, 369, 370, 371, 372, 373, 374, 375, 376, 2225.
- España. Servicio Meteorológico Nacional. Sección de investigaciones: 382.
- España. Servicio Meteorológico Nacional. Sección de Predicción: 380.
- España. Subsecretaría de Aviación Civil: 379, 383, 1919, 2050, 2079.
- Espejo. Geología. 1955: 677.
- Espinosa de los Monteros (Burgos). Geología. 1959: 678.
- Espinosa Franco, Ricardo: 244.
- Estados Unidos. Agency for International Development: 2377.
- Estados Unidos. Agricultural Research Service: 38, 177, 273.
- Estados Unidos. Army Corps of Engineers: 1518, 1795, 2276.
- Estados Unidos. Bureau of Reclamation: 364, 1303, 1679, 1985, 1991, 2006, 2060, 2228.
- Estados Unidos. Committee on Large Dams: 1548.
- Estados Unidos. Department of Agriculture. Soil Conservation Service: 126, 1781, 1782.
- Estados Unidos. Department of Agriculture: 38, 152, 177.
- Estados Unidos. Department of Agriculture. Agricultural Research Service: 252.
- Estados Unidos. Department of Agriculture. Soil and Water Conservation Research Division. Agricultural Research Service: 176.
- Estados Unidos. Department of Agriculture. Soil Conservation Service: 42, 127.
- Estados Unidos. Department of Commerce. National Technical Information Service: 2320.
- Estados Unidos. Department of Health, Education and Welfare: 1766, 1768, 1769.



- Estados Unidos. Department of Health, Education, and Welfare. Public Health Service: 335, 1711.
- Estados Unidos. Department of the Army: 402.
- Estados Unidos. Department of the Interior. Bureau of Reclamation: 797, 1536, 2266.
- Estados Unidos. Department of the Interior. Federal Water Pollution Control Administration: 1519.
- Estados Unidos. Department of the Interior. Geological Survey: 29.
- Estados Unidos. Division of Water Supply and Pollution Control: 1755, 1762, 1766, 1768, 1769.
- Estados Unidos. Division of Water Supply and Pollution Control. Basic and Applied Sciences Branch: 335.
- Estados Unidos. Division of Water Supply and Pollution Control. Technical Services Branch: 335.
- Estados Unidos. Environmental Protection Agency: 1763.
- Estados Unidos. Geological Survey: 128.
- Estados Unidos. Governmental Printing Office: 1156, 2323, 2361, 2362, 2367, 2377, 2381, 2382.
- Estados Unidos. National Committee for Rock Mechanics: 909.
- Estados Unidos. National Committee for the International Geophysical Year: 679.
- Estados Unidos. National Oceanic and Atmospheric Administration: 2232.
- Estados Unidos. National Park Service: 2370.
- Estados Unidos. Public Health Service: 1752, 1753.
- Estartit (Gerona). Geología. 1941: 680.
- Estepona (Málaga). Geología. 1934: 681.
- Esteras Martin, Manuel: 1455, 1817, 1827.
- Esteves, J. Moura: 1950, 1951, 1952.
- Esteves, V. Penalva: 1953, 1954, 1955, 2129.
- Estévez, Antonio: 682.
- Eulate (Navarra). Geología. 1933: 1313.
- Europea de Inyecciones (Madrid): 1520.
- European Association of Exploration Geophysicists. Meeting (36th. 1974. Madrid): 683.
- European Commission for Earthquake Engineering: 2017.
- European Federation of Geologists: 2372.
- European Symposium on Earthquake Engineering (2nd. 1969. Madrid): 2017.
- Evans, Norman A.: 129.
- Evitt, William R.: 1257.
- Exner, Christof (1915-2007): 667.
- Expert Meeting on the Co-operative Role of Hydrogeology and Geophysics in Ground Water Exploration (1969. Budapest): 133, 140, 223, 260, 265, 271, 350, 356.
- Exposición Nacional de Obras Públicas (1937. Valencia): 684.
- Faculté des Sciences de Paris: 1833.
- Falcao, J. M. Castel-Branco: 1120, 2069.
- Fallot, Paul (1889-1960): 636, 659, 685, 686, 687, 688, 689, 690, 1828, 1829.
- Farina, Mário: 691.
- Faro, M. J. de Abreu: 1956, 1957.
- Faro de Oropesa (Castellón de la Plana). Geología. 1950: 692.
- Faura, A.: 12.
- Faure-Muret, Anne: 687, 689, 693, 694.
- Fay, Hubert: 2277.
- Febrel Molinero, Tirso: 830, 1291, 1314.
- Federal Institute for Geosciences and Natural Resources (Hannover): 1815.
- Federal Inter-agency Sedimentation Conference (1947. Denver, Colorado): 695.

- Fedorovich, D.I.: 2086.  
Felanitx (Mallorca). Geología. 1963: 696.  
Fénelon, Paul (1903-1993): 697.  
Feria Oficial y Nacional de Muestras. III Sector Monográfico del Agua (33.<sup>a</sup> 1973. Zaragoza): 1384.  
Fernandes, A. de Jesus: 2143.  
Fernandes, Afonso: 1958.  
Fernandes, Afonso Rodrigues Jorge: 1959, 1960, 2321.  
Fernandes, Cristino da Conceição: 432.  
Fernandes, Luís Henrique Gomes: 1521, 1522.  
Fernández, Alfonso: 429.  
Fernández, Clemente: 88.  
Fernández Álvarez, J.M.: 748.  
Fernández Becerril, José María: 1069.  
Fernandez Bollo, M.: 1523.  
Fernández Bollo, Mariano: 1524.  
Fernández Casado, Carlos: 1866, 1961.  
Fernández Casado, José Luis: 698, 1525, 1587, 1961, 1962, 1963.  
Fernández Chaperón, Carlos M.: 1526.  
Fernandez del Campo y Cuevas, Juan Antonio (1936-2004): 1527.  
Fernández Iruegas, Pablo: 405, 417, 464, 507.  
Fernández Luanco, María del Carmen: 748.  
Fernández-Martín Valdés, Alfonso: 479, 577, 699, 1044.  
Fernández-Montero, A.: 700.  
Fernández Navarro, Lucas (1869-1930): 701, 702, 703, 704, 2237.  
Fernández-Renau, Luis: 2278.  
Fernández-Rubio, Rafael: 130.  
Ferragne, A.: 705.  
Ferraz, L. Cunha: 1886.  
Ferreira, Alfredo: 431, 434.  
Ferreira, H. Novais: 1964.  
Ferreira, J. Faria: 1965.  
Ferreira, J. Martins: 706, 707.  
Ferreira, Joao Paulo Lobo: 131, 297, 2033.  
Ferreira, M. J. Esteves: 1869, 1870, 2140, 2200.  
Ferreira, M. M. Martins: 707.  
Ferreira, Octavio da Veiga: 2250.  
Ferreira, Octavio da Veiga (1917-1997): 2259, 2260.  
Ferreira, M. J. Esteves: 1871.  
Ferrer Regales, Manuel: 708, 709.  
Ferroux, Georges (1884-1975): 1966.  
Feth, John Henry (1913-1995): 132.  
Fialho, J. F. Lobo: 1528, 1529, 1680.  
Figueiredo, Vítor Manuel Alves de: 1741.  
Filho, Breno Correa da Silva: 710.  
Filho, Júlio de Siqueira: 711.  
Fishman, M. J.: 41.  
Fiske, Richard S.: 1700.  
Flandrin, Jacques (1908-1983): 1806.  
Flathe, H.: 133.

- Florentino, Carlos A.: 1967, 2099, 2204.  
Foddìs, Giuseppe: 1968.  
Folque, José: 1969, 1970, 1971, 1972, 1973, 1974, 1975, 1976, 1977, 2129.  
Folque, José B.: 1978.  
Fondedile, S.A.: 1530.  
Fonrobert: 1690.  
Font Ocerans, F. Xavier: 27.  
Fontboté, José María (1923-1989): 501, 648, 687, 689, 693, 712, 713, 714, 715, 716, 717, 718, 967, 1002, 1145, 1146, 1147, 1891.  
Fontseré y Riba, Eduardo (1870-1970): 377.  
Forkasiewicz, J.: 134, 135, 1979.  
Fort López-Tello, Luis: 1980.  
Fortier, André: 179.  
Fortuna (Murcia). Geología. 1953: 719.  
Fourmaintraux, D.: 2279.  
Fourmarier, Paul (1877-1970): 720, 721, 722, 723, 1830.  
Foxworthy, Bruce L.: 136, 137.  
Fraga Torrejón, Eduardo de: 724.  
Francia. Direction des carburants: 1386, 1387, 1457, 1567, 1584, 1695, 1809, 1893, 1940, 2290.  
Francia. Ministère de l'Aménagement du Territoire de l'Équipement du Logement du Tourisme. Laboratoires des Ponts et Chaussées: 2279.  
Francia. Service technique de l'énergie électrique et des grands barrages.: 1807.  
Francklin, J. A.: 1981.  
Frank, F. J.: 138.  
Frankowski, Eugeniusz (1884-1962): 725, 2251.  
Frederick, R. H.: 261.  
Freeberg, Jacquelyn H.: 2323.  
Freitas, C. M. S.: 2204.  
Freyssinet, E.: 1686.  
Frick, Paul: 1982.  
Friedrich, Günther (1929-): 726.  
Fritsch, Volker: 727.  
Froesch, Charles: 1531.  
Frosio, Giancarlo: 1560.  
Fuente Álamo de Murcia. Geología. 1951: 728.  
Fuente de Cantos (Badajoz). Geología. 1956: 729.  
Fuentearmengil. Geología. 1956: 1179.  
Fuentelcéspedes (Burgos). Geología. 1952: 730.  
Fundación José Entrecanales Ibarra: 1860, 1898, 1980.  
Fundación Museo del Mar (Ceuta): 2396.  
Fundacion Pedro Barrie de la Maza, Conde de Fenosa: 453, 765, 780, 1005, 1006.  
Furtado, António Fernando Albuquerque Sanches: 731.  
Fúster Casas, José María (1923-2000): 732, 826, 827, 836, 839, 841, 845, 849, 865, 1023.  
Fúster Casas, M.: 857.  
Gabinete de Aplicaciones Nucleares a las Obras Públicas: 139.  
Gaertner, H. R. v.: 490.  
Gaibar-Puertas, C.: 733, 734, 735, 736, 737.  
Gaibar-Puertas, Constantino: 1983.  
Galabru, Paul: 1681.  
Galán, Manuel: 2025.

- Gálfi, János (1919-1991): 140.  
Gallego, E.: 2087.  
Gállego Urruela, Joaquín: 1587.  
Gallon, J.: 1387.  
Galofré, Andrés: 1402.  
Gálvez-Cañero y González Luna, Augusto de: 406, 469, 502, 531, 818, 912, 956, 996, 999, 1029, 1208, 1295.  
Garber, M. S.: 141.  
García Acedo, J. Luis: 700.  
García Augustín, José: 1532.  
García Bayón-Campomanes, Pedro: 1007.  
García Cacho, L.: 732.  
García de Figuerola, Luis Carlos: 874.  
García del Cura, M.<sup>a</sup> Angeles: 596.  
García Díaz, Miguel Ángel: 738.  
García Dueñas, Víctor: 739, 740, 741, 742, 743, 744.  
García-Fuente, Santiago: 1144.  
García Lamíquiz, Francisco: 1697.  
García Lozano, Faustino: 142, 745.  
García Manrique, Eusebio: 746, 1407.  
García Nájera, José María: 1984.  
García Quintana, Álvaro: 747.  
García-Rodrigo, B.: 718, 748.  
García Rodríguez, J. J.: 867.  
García Roselló, Julián: 1533.  
García Siñeriz, José (1886-1974): 749, 750, 1226.  
García Yagüe, Ángel: 482, 1667, 1701.  
Garland, G. D.: 751.  
Garrido, Julio: 1037.  
Gascuñana Martín, Carlos: 1729.  
Gastesi, P.: 752.  
Gauthereau, Raymond: 1364.  
Gautier, F.: 859.  
Gautier, M.: 1640.  
Gavá (Barcelona). Geología. 1932: 753.  
Gavala Ruiz, Joaquín: 1534.  
Gavala y Laborde, Juan: 663, 677, 1730.  
Gavala y Laborde, Juan (1885-1977): 527, 1108, 1140, 1322.  
Gay, L.: 2024.  
Gea Javaloy, Rufino: 719.  
Geological Institute. (Jerusalem): 210, 307.  
Geological Institute. (Polonia): 1241.  
Geological Society of America: 330.  
Geological Survey (Estados Unidos): 2373.  
Geological Survey of Canada: 498, 499, 538, 539, 651, 751, 754, 755, 756, 757, 758, 759, 760, 761, 782, 783, 1399, 1896, 1921, 1996, 2125, 2302, 2374.  
Geological Survey of Japan: 2215, 2351.  
Geologische Bundesanstalt (Austria): 762.  
Geologischen Bundesanstalt (Viena): 642, 935, 1286.  
Geotechic: 879.

Geotemas = ISSN 1576-5172: 596, 597.  
Geraghty & Miller: 1743.  
Gerona. Geología. 1949: 763, 764.  
Gerona (Provincia). Diputación: 715, 763, 764, 1211.  
Ghetti, Augusto: 143.  
Gibb, James P.: 1731, 1732, 1733.  
Gibbs, Harold J.: 1985.  
Gibert, A.: 1986, 1987.  
Gibert, Armando: 1988, 1989.  
Gibson, I.L.: 2125.  
Gil Ibarguchi, José Ignacio: 765.  
Gilbert, C.R.: 144.  
Gillies, Nola P.: 145.  
Giner Boira, Vicente: 1744.  
Giorgi, L.: 622.  
Glazov, A. N.: 1990.  
Glazov, N. V.: 1990.  
Glover, R.E.: 1991.  
Goded, Enrique: 1730.  
Godfrey, R. G.: 75.  
Goguey, René (1921-2015): 2280.  
Gomes, A.F. da Silva: 2099.  
Gomes, Ruy José: 1682, 1683, 1684, 1685, 1992.  
Gómez de Llarena, Joaquín (1891-1979): 146, 543, 701, 766, 767, 768, 914.  
Gómez de Pablos, Manuel: 147, 1385, 1388.  
Gómez Fernández, Juan José: 769.  
Gómez Laá, Guillermo: 1993.  
Gómez Lluca, Federico (1889-1960): 545, 1831.  
Gómez Massó, Alberto José: 1994.  
Gonçalves, António Santos: 1741.  
Gonçalves, Francisco (1926-): 770.  
Gonin-Flambois, Jean: 1695.  
González Bernáldez, Fernando: 142, 745.  
Gonzalez-Campo de Cos, J.: 2026.  
González del Valle, E.: 1420.  
González Donoso, José María: 771, 772, 773, 1832, 1833.  
González Pérez, Rafael Diego: 1995.  
González Reyna, Jenaro (1905-1967): 601, 774, 775, 1266.  
Goodwin, C. R.: 25.  
Gorostizaga, José de: 400, 439, 573, 656, 936, 939, 1036, 1067, 1123, 1247, 1307.  
Goy, Antonio: 776, 777.  
Graça, José Manuel Charrua: 778.  
Grade, M. R. Sales: 1707, 1708.  
Gradefes. Geología. 1933: 779.  
Grador, Jacques: 1535.  
Gradstein, Felix M.: 1854.  
Grajal Blanco, Mariano: 780.  
Grant Gross, M.: 943.  
Grasty, R. L.: 1996.  
Grecia. Ministero dei Lavori Pubblici: 1530.

- Greene, Gary H.: 2376.  
Griffin, Margaret S.: 2357, 2358.  
Griffith, John H. (1868-): 781.  
Grimmelmann, W. F.: 182.  
Gross, G. A.: 782, 783.  
Grover, Nathan Clifford, (1868-1956): 180, 2325.  
Growitz, D. J.: 316.  
Guadalcanal (Sevilla). Geología. 1962: 784.  
Guardamar del Segura (Alicante). Geología. 1946: 785.  
Guardia Conte, José Luis de la: 1381.  
Guardiola Díez, Ricardo: 837.  
Guerra Delgado, Antonio: 402.  
Guerreiro, M. Q.: 1997, 2191.  
Guerrera, A. A.: 279.  
Guillerd, A.: 149.  
Guimaraes, J. Nieto: 1808.  
Guipúzcoa (Provincia). Diputación Foral: 2236.  
Guissona (Lérida). Geología. 1950: 786.  
Guitard, Gérard (1925-2009): 712.  
Gumenskii, Boris Mikhailovich: 1998.  
Gutiérrez Claverol, M.: 787.  
Guy, Harold P.: 150, 788, 789.  
Guzmán, Eduardo J. (Eduardo Jiménez): 1267.  
Haanstra, U.: 1252.  
Hacar, Miguel Angel: 1418.  
Haefeli, R.: 1999, 2000, 2001.  
Hahne, Phil. Carl: 790.  
Hamilton, L. W.: 797.  
Hamilton, Warren: 791.  
Hanna, James S.: 2306.  
Hardison, Clayton H.: 311.  
Harpaz, Y.: 151, 1734.  
Harrold, Lloyd L. (1915-): 152, 176.  
Haug, Émile (1861-1927): 792.  
Hausen, Hans M.: 793, 794, 795, 796.  
Hayoune, Mokhtar: 153.  
Healy, J. H.: 1158.  
Heath, Jo Ann (n. 1923): 2377.  
Heaton, R. L.: 797.  
Heikkinen, A.: 794, 795, 796.  
Heinzelin, Jean de: 798.  
Heitfeld, K. H.: 931.  
Hejtman, Bohuslav: 890.  
Hely, Allen Grant (1908-): 272.  
Hem, John D.: 154.  
Henriques, António Gonçalves: 2002, 2003, 2004.  
Henriques, José Duarte: 2005.  
Hensen, B. J.: 799.  
Henz, A.: 1570, 1577, 1578, 1579.  
Heras, Rafael: 155, 156, 157, 158, 159, 160, 161, 162, 163, 164, 165, 166, 167, 1735.

- Heras Rodríguez, Rafael: 168.  
Hereza, Juan: 800.  
Hernan, F.: 446.  
Hernández Pacheco, Eduardo (1872-1965): 767, 801, 802, 803, 804, 805, 806, 1834, 1835, 1836, 2237, 2240, 2244, 2252, 2253, 2254, 2255, 2256.  
Hernández-Pacheco de la Cuesta, Francisco (1899-1976): 409, 468, 513, 525, 699, 729, 807, 808, 809, 810, 811, 962, 1030, 1032, 1040, 1043, 1080, 1130, 1311, 1338, 1343, 1357, 1358.  
Hernández Sampelayo, Primitivo (1880-1959): 486, 621, 779, 812, 837, 953, 961, 1224, 1290, 1339, 1340.  
Hernández Sampelayo y Moreno, Alejandro: 486, 585, 621, 1290.  
Hernández Torres, Manuel: 1619.  
Hernando, Pascual G.: 1605.  
Hernando Costa, Santiago: 813.  
Hernánz López, Angel: 169, 170, 171, 172, 173, 814.  
Herren, Eveline: 6.  
Hershey, Lloyd A.: 1403.  
Hickey, M. E.: 1536.  
Hidro-Eléctrica do Cávado: 1521, 1537.  
Hidro-Eléctrica do Duoro: 174.  
Hidroeléctrica Española: 1538, 1539.  
Hiendelaencina (Guadalajara). Geología. 1928: 815.  
Hilf, Jack W.: 2006.  
Hill, Duane W.: 89.  
Hillman, Norman S.: 2326.  
Hines, C. O. (Colin O.): 378.  
Hines, Marion S.: 7.  
Hinz, K.: 816.  
Hirashima, G. T.: 342.  
Hirschfield, Ronald C.: 1540.  
Hoedemaeker, Ph.J. (Philip J.) (n. 1936): 817.  
Holland, William Y.: 1034.  
Holtan, H. N.: 176, 177.  
Holtz, Wesley G.: 2007.  
Hooke, Robert (1635-1703): 1823.  
Horner, R. B.: 651.  
Horrix, Wilhelm: 1165.  
Horton, Jerome S. (1910-): 178.  
Hoskins, Earl R.: 2218.  
Hospitalet (Barcelona). Geología 1931: 818.  
Houghton, Henry G.: 365.  
Houpeurt, André: 179, 1386.  
Hoyos de Castro, Ángel: 401.  
Hoyt, John Clayton (1874-1946): 180.  
Hubert, Rüsck: 2008.  
Huesca. Geología. 1952: 819.  
Huesca (Huesca). Geología. 1952: 820.  
Hulsing, Harry: 181.  
Humbert, Louis: 821.  
Hungsberg, U.: 668.  
Hvorslev, Mikael Juul (1895-1989): 822, 2009, 2010, 2011.

- I Congreso Hispano-Luso-Americano de Geología Económica (1.º. 1971. Madrid-Lisboa): 1139.  
Idaho Department of Water Administration: 97, 98.  
IFP-School (Rueil-Malmaison, Hauts-de-Seine): 1567.  
Ifrim, Mihail D.: 482.  
Igarashi, Toshio: 2351.  
Iguialada (Barcelona). Geología. 1947: 823.  
Illing, L. V. (Leslie V.): 471.  
Illinois. Environmental Protection Agency: 359.  
Illinois State Water Survey: 100, 148, 284, 304, 357.  
Imbeaux, Édouard (1861-1943): 183, 1481.  
Insinger, H. F.: 824.  
Institución Príncipe de Viana: 1028.  
Institut de topométrie (Paris): 1000, 1276.  
Institut Francais du Petrole: 1382, 1386, 1387, 1393, 1457, 1542, 1567, 1584, 1695, 1726, 1727, 1809, 1893, 1940, 2123, 2271, 2286, 2287, 2290.  
Institut für Grundbau und Bodenmechanik, Wien: 2418.  
Institute of Biology (Londres): 1562.  
Instituto da Água (Lisboa): 1604.  
Instituto de Ciencias Naturales Jose de Acosta: 1215, 2403.  
Instituto de Ciencias Naturales Jose de Acosta. Sección de Petrografía: 1213.  
Instituto de Edafología. Laboratorio de Química Hidrológica: 557.  
Instituto de Edafología y Fisiología Vegetal: 402, 933.  
Instituto de Estudios Africanos: 420, 421, 520.  
Instituto de Estudios Alicantinos: 736.  
Instituto de Estudios Asturianos: 505, 709, 921, 966, 974, 975, 1003, 1004.  
Instituto de Estudios Ilerdenses: 483, 484, 485, 786, 912.  
Instituto de Estudios Pirenaicos: 436, 945, 1198, 1270, 1853.  
Instituto de Estudios Tarraconenses «Ramón Berenguer IV»: 1348.  
Instituto de Geografía Aplicada: 478, 724, 968, 970, 1292.  
Instituto de Geología Económica: 813, 1019.  
Instituto de Hidrología de España: 184, 244, 1751, 2013, 2293.  
Instituto de Ingenieros Civiles de España: 1565, 1930, 2178.  
Instituto de Investigaciones Geológicas (Barcelona): 1394.  
Instituto de Investigaciones Geológicas Lucas Mallada: 394, 397, 398, 459, 519, 588, 647, 716, 1002, 1015, 1053, 1216, 1304, 1350, 2371.  
Instituto de Investigaciones Geológicas Lucas Mallada. Sección de geomorfología: 973.  
Instituto de la Construcción y del Cemento «Eduardo Torroja»: 1543.  
Instituto Eduardo Torroja de la Construcción y del Cemento: 1691.  
Instituto Forestal de Investigaciones y Experiencias: 1984.  
Instituto Geográfico y Catastral (España): 734.  
Instituto Geológico de España: 545, 702, 800, 804, 997, 1105, 1106, 2364.  
Instituto Geológico y Minero de España: 185, 313, 387, 392, 400, 403, 404, 405, 406, 407, 408, 409, 411, 413, 414, 417, 418, 427, 428, 429, 430, 435, 437, 439, 440, 441, 445, 449, 455, 456, 460, 464, 466, 467, 468, 469, 470, 475, 479, 483, 484, 485, 486, 487, 492, 502, 507, 508, 509, 513, 514, 524, 525, 527, 528, 529, 530, 531, 533, 544, 546, 547, 548, 551, 555, 556, 558, 564, 571, 573, 575, 576, 577, 585, 589, 618, 619, 621, 628, 629, 648, 649, 650, 655, 656, 657, 663, 664, 665, 670, 671, 677, 678, 680, 681, 687, 692, 696, 699, 714, 719, 728, 729, 730, 743, 748, 753, 763, 764, 772, 773, 779, 784, 785, 786, 815, 818, 819, 820, 823, 825, 826, 827, 828, 829, 830, 831, 832, 833, 834, 835, 835, 836, 837, 838, 839, 840, 841, 842, 843, 844, 845, 846, 847, 848, 849, 850, 851, 852, 853, 854, 855, 856, 857, 858,



- 859, 860, 860, 861, 862, 863, 864, 865, 866, 867, 868, 869, 870, 871, 872, 873, 874, 875, 876, 877, 878, 912, 913, 914, 915, 916, 922, 936, 937, 938, 939, 944, 946, 951, 953, 955, 956, 957, 959, 961, 962, 964, 976, 977, 993, 994, 995, 996, 998, 999, 1011, 1013, 1018, 1029, 1030, 1032, 1033, 1036, 1037, 1040, 1041, 1042, 1043, 1044, 1045, 1051, 1065, 1066, 1067, 1069, 1080, 1081, 1092, 1093, 1094, 1100, 1101, 1103, 1104, 1107, 1108, 1111, 1112, 1118, 1119, 1121, 1122, 1123, 1124, 1129, 1130, 1136, 1137, 1138, 1140, 1141, 1144, 1149, 1168, 1179, 1181, 1185, 1199, 1200, 1201, 1204, 1205, 1206, 1208, 1209, 1210, 1211, 1217, 1218, 1221, 1222, 1223, 1224, 1226, 1234, 1240, 1243, 1246, 1247, 1262, 1268, 1269, 1271, 1273, 1274, 1275, 1284, 1289, 1290, 1291, 1293, 1294, 1295, 1300, 1301, 1305, 1306, 1307, 1308, 1310, 1311, 1312, 1313, 1314, 1322, 1323, 1332, 1337, 1338, 1339, 1341, 1342, 1343, 1344, 1345, 1346, 1350, 1351, 1355, 1357, 1358, 2365, 2380.
- Instituto Geológico y Minero de España. Departamento de Publicaciones: 1159, 1259, 1335.
- Instituto Geológico y Minero de España. División de Geotecnia: 879.
- Instituto Juan Sebastian Elcano: 458, 1239, 1362.
- Instituto «Juan Sebastián Elcano». Departamento de Geografía Aplicada: 708, 709, 746, 917, 967, 1028, 1407, 1665, 1792, 1798.
- Instituto Nacional de Ciencias Físico-Naturales (España): 451, 493, 542, 635, 636, 637, 638, 802, 803, 919, 1096, 1836, 1849, 2238, 2239, 2240, 2243, 2246, 2263.
- Instituto Nacional de Geofísica (España): 749.
- Instituto Nacional de Geología (España): 410, 732, 739, 740, 741, 771, 989, 1326, 1327, 1832.
- Instituto Nacional de Meteorología (España): 379, 380, 383, 1919, 2050, 2079.
- Instituto Nacional para la Conservación de la Naturaleza (España): 1719.
- Instituto Nacional para la Investigación de Recursos Minerales (México): 627.
- Instituto Técnico de Materiales y Construcciones: 1420, 2012.
- Instituto Técnico Superior (Lisboa): 1194, 1195, 1285, 2063, 2064, 2122, 2184.
- Institutul de Geodezie, Fotogrammetrie, Cartografie si Organizarea Teritoriului: 186.
- Institutul de Meteorologie si Hidrologie: 2359.
- Institutul de Meteorologie si Hidrologie: 186.
- Institutul Geologic (Bucarest): 2359.
- Instytut Geologiczny (Warsawa, Poland): 2379.
- International Association for Hydraulic Research. Congress (12th. 1967. Fort Collins): 187.
- International Association of Engineering Geology: 1929.
- International Association of Hydrogeologists: 188, 189, 190, 191, 192, 193, 194, 195, 196, 197, 198, 199, 200, 201, 202, 207, 234, 354, 1943, 2124, 2221.
- International Association of Hydrogeologists. Brazilian Organizing Committee: 193.
- International Association of Hydrogeologists. Conference (1976. Budapest): 189.
- International Association of Hydrogeologists. Congreso (13. 1977. Birmingham): 188.
- International Association of Hydrogeologists. Congreso (1957. París): 201.
- International Association of Hydrogeologists. Congreso (1958. Lieja): 201.
- International Association of Hydrogeologists. Congreso (1959. Madrid): 200.
- International Association of Hydrogeologists. Congreso (1961. Roma): 202.
- International Association of Hydrogeologists. Congreso (1963. Belgrado): 199.
- International Association of Hydrogeologists. Congreso (1964. Atenas): 198.
- International Association of Hydrogeologists. Congreso (1965. Hannover): 191.
- International Association of Hydrogeologists. Congreso (1967. Estambul): 192.
- International Association of Hydrogeologists. Congreso (1971. Tokyo): 194.
- International Association of Hydrogeologists. Congreso (1974. Montpellier): 190.
- International Association of Hydrogeologists. Congreso (1975. Porto Alegre): 193.
- International Association of Hydrogeologists. Congreso (1979. Moscú): 196.
- International Association of Hydrogeologists. Congreso (1982. Praga): 197.

- International Association of Hydrogeologists. Congreso (1986. Karlovy Vary): 195.
- International Association of Hydrological Sciences: 204, 336, 923.
- International Association of Scientific Hydrology: 106, 203, 208, 1734, 2061.
- International Association of Scientific Hydrology. Commission of Subterranean Waters: 295.
- International Commission on Irrigation and Drainage: 90, 241, 1802, 2347, 2348, 2349, 2350.
- International Commission on Large Dams: 1478.
- International Commission on Large Dams (Congress. 6th. 1958. New York): 1639.
- International Commission on Snow and Ice: 203, 923.
- International Conference on Soil Mechanics and Foundation Engineering (2nd. 1948. Rotterdam): 881, 1658, 1875, 2009, 2010.
- International Conference on Soil Mechanics and Foundation Engineering (3rd. 1968. Budapest): 882.
- International Conference on Soil Mechanics and Foundation Engineering (5.º. 1961. París): 593.
- International Conference on Soil Mechanics and Foundation Engineering (6th. 1965. Montreal): 883.
- International Congress on Irrigation and Drainage (3.º. 1957. San Francisco): 1802.
- International Congress on Large Dams (10.º. 1970. Montreal): 1469.
- International Congress on Large Dams (11.º. 1973. Madrid): 1470.
- International Congress on Large Dams (12.º. 1976. México): 1471, 1472.
- International Congress on Large Dams (5.º. 55. París): 1473.
- International Congress on Large Dams (6.º. 1958. Nueva York): 1474.
- International Congress on Large Dams (7.º. 1961. Roma): 1475.
- International Congress on Large Dams (8.º. 1964. Edimburgo): 1476.
- International Council for Science. Scientific Committee on Oceanic Research: 1542.
- International Geological Congress (18.º. 1950. London): 884.
- International Geological Congress (22.º. 1964. New Delhi): 885, 2222.
- International Geological Congress (23. 1968. Prague): 886, 887, 888, 889, 890, 891, 892, 893, 894, 895, 896, 897, 898, 899, 900, 901, 902, 903, 904, 905, 906.
- International Geological Congress (24.º. 1972. Montreal): 422.
- International Hydrogeological Conference (1976. Budapest): 204.
- International Hydrology Symposium (1967. Fort Collins, Colorado): 205.
- International Institute for Land Reclamation and Improvement: 115, 231.
- International Paleontological Union: 611, 884.
- International school of Physics «Enrico Fermi» (50. 1970. Varenna, Italia): 2014.
- International Seminar for Hydrology Professors (1. 1969. Urbana, Illinois): 206.
- International Society for Rock Mechanics: 908, 909, 1981.
- International Society for Rock Mechanics. Commission on Terminology, Symbols and Graphic Representation: 907.
- International Society for Rock Mechanics. Congress (2.º. 1970. Beograd, Yugoslavia): 908.
- International Society for Rock Mechanics. Congress (3.º. 1974. Denver, Colorado): 909.
- International Society of Soil Mechanics and Foundation Engineering: 590.
- International Symposium on Ground-Water (1.º. 1970. Palermo): 92.
- International Symposium on Ground Water Pollution by Oil Hydrocarbons (1978. Praga): 207.
- International Symposium on Impact of Agricultural Activity on Ground Water (1982. Praga): 197.
- International Symposium on Land Subsidence (1.º. Tokyo) (1970): 208.
- International Symposium on Man-Made Lakes, Their Problems and Environmental Effects (1971. Knoxville): 1712.
- International Symposium on Rock Mechanics (1968. Madrid): 910.
- International Symposium on Roller compacted Concrete (RCC) Dams (6.º. 2012. Zaragoza):

- 1631.
- International Symposium on the Devonian System (1967. Calgary): 965.
- International Symposium on the Scientific Basis for Nuclear Waste Management (3.º. 1980. Boston, Massachusetts): 1767.
- International Symposium on Vulcanology (I.A.V.C.E.I.) (1968. Spain): 559.
- International Union of Geodesy and Geophysics. General Assembly (Grenoble) (1975): 443.
- International Union of Geological Sciences: 911, 1302, 2222.
- International Workshop on Environmental Problems of the Extractive Industries (1973. Dayton, Ohio): 1704.
- Internationales Symposium für Felsmechanik (1968. Madrid): 910.
- Irwin, James Haskell (1923-): 209.
- Iseri, Kathleen T.: 233.
- Isona (Lérida). Geología. 1953: 912.
- Israel Institute of Technology: 24, 210, 307.
- Israel. Ministry for Foreign Affairs. Division for International Cooperation: 210, 307.
- Israel Society for Soil Sciences: 31.
- Issar, Aryeh: 210.
- Istituto Veneto di Scienze Lettere ed Arti: 143.
- Italia. Ministero dei Lavori Pubblici: 1544, 1545.
- IUGC Interdisciplinary symposium (Grenoble) (1975): 443.
- Ivens, J. Loreena: 1712.
- J. P. Castanho: 211.
- Jadraque. Geología. 1963: 913.
- Jaeger, Charles: 1546.
- Jaizquivel. Geología. 1951: 914.
- Jamieson, D. G. (Derek George): 273.
- Janal, Martin J.: 2326.
- Jansa Guardiola, José Maria: 379.
- Jansen van Beek, G.: 1921.
- Jasmund, Robert: 212.
- Játiva (Valencia). Geología. 1961: 915.
- Jávea. Geología. 1954: 916.
- Jiménez Castillo, Margarita: 917.
- Jiménez de Cisneros, Daniel (1863-1941): 918, 919, 1837, 1838.
- Jiménez Ontiveros, Francisco: 1696.
- Jiménez Salas, José Antonio (1916-2000): 910, 1547, 1675, 1898, 1980, 2210.
- Johnson, Arnold Ivan (1919-2011): 213, 264, 2015, 2016, 2112.
- Joint ASCE-USCOLD Committee on Design Criteria for Large Dams.: 1548.
- Joint Symposium of E.C.E.E. / A.E.I.S (1969. Madrid): 2017.
- Joisel, Albert: 2018.
- Jones, Paul H.: 214.
- Jones, Paul Hastings (1918-): 358.
- Jordana Soler, Luis: 387, 1029.
- Jornada Técnica sobre aliviaderos no convencionales (2.ª 2005. Madrid): 2019.
- Jornadas Administrativas (9.ª 1977. Las Palmas de Gran Canaria): 1771.
- Jornadas Españolas de Presas (1.ª 1985. Madrid): 1549.
- Jornadas Españolas de Presas (10.º. 2015. Sevilla): 1550.
- Jornadas Españolas de Presas (5.ª 1996. Valencia): 1551.
- Jornadas Minero-Metalúrgicas Internacionales (4.º. 1980. Huelva): 1814.
- Jornadas Minero-Metalúrgicas Nacionales (6.º. 1980. Huelva): 1814.

- Jornadas nacionales sobre aplicación de la informática a la ingeniería civil (1.ª 1972. Madrid): 1552.
- Jornadas sobre el Karst en Euskadi (1986. San Sebastián): 920.
- Jornadas técnicas sobre estabilidad de laderas en embalses (2007. Zaragoza): 2020.
- Journées de l'hydraulique (6.ª 1960. Nancy): 215.
- Julivert Casagualda, Manuel (1930-): 864, 869, 871, 921.
- Jumilla (Murcia). Geología. 1961: 922.
- Junquera, Gumersindo: 390.
- Junta de Energía Nuclear: 425.
- Junta de Obras y Servicios del Puerto de Gijón-Musel: 216, 217, 218.
- Junta del Puerto y Ria de Pontevedra: 219, 220, 221.
- Junta para la Ampliación de Estudios e Investigaciones Científicas: 451, 476, 493, 523, 542, 543, 554, 625, 635, 636, 637, 638, 658, 701, 703, 704, 725, 766, 767, 802, 803, 805, 806, 918, 919, 1063, 1095, 1096, 1097, 1098, 1099, 1113, 1131, 1197, 1352, 1820, 1828, 1829, 1831, 1834, 1835, 1836, 1837, 1838, 1841, 1844, 1848, 1849, 1850, 2237, 2238, 2239, 2240, 2241, 2243, 2244, 2246, 2247, 2248, 2249, 2251, 2252, 2253, 2254, 2255, 2256, 2258, 2261, 2262, 2263, 2264, 2265.
- Justo, Luis: 1775, 1776.
- Kacura, Georgij: 903, 904, 905.
- Kam, William: 316.
- Kantor, Jan: 892.
- Karplus, Walter J.: 2281.
- Kasser, Peter: 923.
- Katekesha, F.: 472.
- Keech, C. F.: 222.
- Keller, George V.: 924.
- Kelling, Gilbert: 1062.
- Kellum, Lewis Burnett (1897-1985): 611.
- Kementerian Perusahaan Utama (Malasia): 2378.
- Kerbourc'h, P.: 2024.
- Ketchian, Sonia: 2327.
- Keys, W. Scott: 223.
- Kidston, Robert: 1839.
- Kieslinger, Alois (1900-1975): 925, 926, 2257.
- Kilburn, Chabot: 266.
- Kindelan, Vicente (1866-1938): 405, 417, 464.
- Kindelán Duany, Juan Antonio: 468, 525, 628, 961, 1029, 1040, 1043, 1080, 1119, 1200, 1289.
- King, Philip B. (1903-1987): 927.
- Kirkby, Anne V.: 928.
- Kirkby, Michael J.: 928.
- Kissin, I.G.: 224.
- Klausing, Robert L.: 1713.
- Klír, Stanislav: 338.
- Knijnik, Paulo Roberto: 929.
- Koehlin, René (1866-1951): 930.
- Koenig, H. W.: 931.
- Koenig, Louis: 1766, 1768.
- Kohout, F. A.: 225, 226, 227, 228.
- Komarov, N. S.: 1998.
- Koninklijke Nederlandse Akademie van Wetenschappen: 395.

- Koninklik Museum voor Midden-Afrika (Tervuren, Belgie): 1070, 1071, 1072.  
Konta, Jiri: 894.  
Konzewitsch, Nicolas: 229, 230.  
Koopman, F. C.: 141.  
Kosmahl, Wolfgang: 932.  
Koyanagi, Robert Y.: 1700, 1702.  
Kraemer Heilperno, Carlos: 2021, 2274.  
Krampe, K.D.: 182.  
Kruseman, Gidéon Pieter: 231.  
Kruszona, Manfred: 1815.  
Kubiena, W. L.: 933.  
Kühne, Walter Georg (1911-1991): 934.  
Kuhry, B.: 1840.  
Küpper, Heinrich.: 935.  
Kuthan, Miroslav: 888.  
La Calobra (Mallorca). Geología. 1963: 671.  
La Coruña. Geología. 1948: 585.  
La Gineta (Albacete). Geología. 1932: 936.  
La Guardia. Geología. 1956: 937.  
La Robla. Geología. 1963: 938.  
La Roda (Albacete). Geología. 1944: 939.  
La Rosa, Adolfo de: 699.  
Laboratoire de géomorphologie (Dinard, Ille-et-Vilaine): 1714.  
Laboratorio Central de Ensayo de Materiales de Construcción (Madrid): 1861, 1945, 2111, 2182, 2183.  
Laboratorio del Transporte y Mecánica del Suelo: 1490, 1583, 1619, 1675, 1692, 1693, 1946, 1947, 1948, 2021, 2022, 2062, 2274, 2278, 2288.  
Laboratorio Geológico de Lage: 453, 765, 780, 1005, 1006, 1167.  
Laboratório Nacional de Engenharia Civil (Portugal): 2, 3, 4, 5, 21, 22, 23, 76, 131, 211, 255, 263, 296, 297, 351, 553, 624, 630, 631, 632, 633, 634, 778, 940, 940, 941, 1008, 1009, 1010, 1022, 1025, 1026, 1074, 1075, 1076, 1077, 1078, 1084, 1120, 1190, 1191, 1192, 1225, 1321, 1324, 1325, 1529, 1586, 1611, 1676, 1677, 1678, 1680, 1682, 1684, 1685, 1688, 1689, 1785, 1805, 1813, 1816, 1851, 1859, 1862, 1869, 1870, 1871, 1873, 1874, 1876, 1877, 1881, 1882, 1883, 1885, 1886, 1887, 1888, 1890, 1900, 1901, 1902, 1903, 1904, 1905, 1906, 1907, 1932, 1935, 1950, 1951, 1952, 1953, 1954, 1955, 1956, 1958, 1960, 1965, 1967, 1969, 1972, 1973, 1974, 1977, 1987, 1997, 1999, 2000, 2001, 2002, 2003, 2004, 2005, 2023, 2027, 2028, 2029, 2030, 2031, 2032, 2033, 2034, 2035, 2038, 2039, 2040, 2043, 2044, 2047, 2048, 2051, 2053, 2054, 2066, 2067, 2068, 2069, 2070, 2071, 2072, 2073, 2075, 2076, 2077, 2078, 2080, 2081, 2082, 2088, 2089, 2090, 2091, 2092, 2093, 2094, 2095, 2098, 2099, 2101, 2104, 2105, 2106, 2116, 2117, 2118, 2119, 2120, 2121, 2126, 2128, 2129, 2130, 2131, 2133, 2134, 2135, 2136, 2137, 2138, 2139, 2140, 2142, 2143, 2144, 2145, 2146, 2147, 2149, 2150, 2151, 2152, 2153, 2154, 2155, 2156, 2157, 2158, 2161, 2162, 2165, 2166, 2167, 2168, 2169, 2170, 2171, 2172, 2174, 2175, 2176, 2185, 2186, 2189, 2190, 2191, 2192, 2193, 2195, 2198, 2199, 2200, 2201, 2202, 2203, 2204, 2205, 2206, 2234, 2235, 2269, 2285, 2294, 2295, 2296, 2297, 2298, 2299, 2321, 2328, 2328, 2329, 2329, 2330, 2330, 2331, 2331, 2332, 2333, 2353.  
Laboratório Nacional de Engenharia Civil (Portugal). Fluvial Hydraulics Section: 2023.  
Laborde, J. P.: 108.  
Lacasa, Alejandro: 1224.  
Lacasa, Francisco: 953, 1224, 1339.  
Lachapelle, G.: 751.

- Lachenbruch, Arthur H.: 942.  
Ladd, Harry S.: 943.  
Lage. Geología. 1953: 944.  
Lalande, M.: 1686.  
Lallemand-Barres, A.: 232, 1706.  
Lamare, Pierre (1894-1967): 945.  
Lambert, J.: 1841.  
Landry, Jacques: 1668.  
Langbein, Walter B. (1907-1982): 233, 239, 311.  
Langel, Robert A.: 443.  
Lantier, Raymond (1886-1980): 2258.  
Lara, A.: 155, 156, 157, 158, 159, 160, 161, 162, 163, 164, 165, 166, 167.  
Larragán y Alfaro, Agustín de: 406, 469, 475, 483, 529, 547, 786, 818, 819, 820, 946, 956, 996, 997, 999, 1149, 1208, 1268, 1273, 1295, 1342.  
Laude, A. M.: 1060.  
Lauffer, H.: 1553.  
Launay, Louis de (1860-1938): 947.  
Lázaro Urrea, Juan: 1761.  
Le Grand, H. E.: 330.  
Le Lannou, Maurice (1906-1992): 1408.  
Le Tirant, P.: 2024.  
Lea, F. M.: 2025.  
Leblond, A.: 1387.  
Leca, F.: 1387.  
Leclerc, Edmond (1904-): 234.  
Ledesma Jimeno, Manuel: 380.  
Lefebvre, J.J.: 948.  
Lehmann, Wolfgang S.: 949.  
Lehnartz, Emilio: 2026.  
Lehr, Jay H.: 1763.  
Leisner, Vera (1885-1972): 2259, 2260.  
Leitão, A. Janela: 950.  
Leitao, J. Barradas: 2027.  
Lema (Burgos). Geología. 1953: 951.  
Lemos, F. Oliveira: 2028, 2029, 2030, 2031, 2032, 2033.  
Lemos, Fernando: 2034, 2035.  
Lencastre, Armando: 2036.  
Lencastre, Armando Coutinho de: 2037, 2038, 2039.  
León A., Rafael de: 952.  
León. Geología. 1932: 953.  
Leopold, Luna B (1915-2006): 235, 236, 237, 238, 239, 240, 954.  
Lequeitio (Vizcaya). Geología. 1949: 955.  
Leray, Maurice Jean: 1554.  
Lérida. Geología. 1933: 956.  
Levêque, P. Ch: 1555.  
Lezuza. Geologia 1956: 957.  
Lieber, Maxim: 2102.  
Liesa Carrera, Carlos Luis: 597.  
Lima, J. D'Arga e: 1882, 2040.  
Linares Rodríguez, Asunción (1921-2005): 515, 516, 716, 958, 1065.

- Liria Montañés, José: 241.  
Liria (Valencia). Geología. 1958: 959.  
Lizáur y Roldán, Juan de: 509, 555, 585, 677.  
Llamas, Manuel Ramón: 12, 242, 960, 1170, 1171, 1172, 1173, 1402.  
Llanes. Geología. 1950: 961.  
Llanso de Viñals, José María: 244, 1388.  
LLeó de la Viña, Antonio: 1697.  
Llerena. Geología. 1956: 962.  
Lliboutry, Louis (1922-2007): 963.  
LLombay. Geología. 1960: 964.  
Llopis Lladó, Noel: 243, 483, 484, 485, 529, 606, 965, 966, 967, 968, 969, 970, 971, 972, 973, 1199.  
Llopis Lladó, Noel (1911-1964): 974, 975, 1211.  
Lluchmayor (Mallorca). Geología. 1962: 976.  
Lobo, Luís Moreira: 1556.  
LoBue, Joseph F.: 1440.  
Lodosa (Navarra). Geología. 1936: 977.  
Lofgren, B. E. (1918-): 1713.  
Loja (Granada). Geología. 1969: 978.  
Londe, Pierre (1922-1999): 1557, 1558.  
Londe, Pierre George: 1559.  
Lonnquist, Carl G.: 284.  
Loosjes, Theodoor Peter (1908-1998): 2334.  
Lopes, Joao J. Baptista: 2152.  
Lopes, Joaquim Pessoa Igrejas: 1721.  
López Bustos, Antonio: 244.  
López de Azcona, Juan Manuel: 544, 585, 937, 944, 1066, 1118, 1234, 1240.  
López de Azcona Fraile, M.<sup>a</sup> Concepción: 835, 848, 851, 852, 873, 877.  
López García, Luis: 245, 2041.  
López García-Frescas, Ramón: 1718.  
López Gómez, José: 979.  
López Manduley, Manuel (1878-1848): 406, 564, 818, 998, 999, 1275, 1295.  
López Ochoa, Ignacio: 153.  
López Ruiz, J.: 472, 980, 981.  
Lorente de No Cabezas, Rafael: 2042.  
Lori, Annibale: 1560.  
Louis, C.: 982.  
Louis, Claude: 246.  
Louis, P.: 465.  
Louisiana State University: 214.  
Louisiana Water Resources Research Institute: 214.  
Louvrier, M.: 9.  
Lowe, John: 1561.  
Lowe-Mac Connel, R. H.: 1562.  
Lubke, E. R.: 298, 342.  
Ludtke, Gerhard (1875-1944): 2335.  
Lung, Richard: 983.  
Luszczynski, N. J.: 280.  
Luxán, Pascual de: 1772.  
Macau Vilar, Federico: 247, 537, 808, 809, 984, 985, 986, 987, 1563, 1608.

- MacGregor, A. G.: 1161.
- MacGregor, Archibald Gordon (1894-1986): 988.
- Macgregor, Murray (1884-1966): 988.
- Machimbarrena, Vicente: 1786.
- Machimbarrena y Gogorza, Vicente (1865-1949): 1867.
- Magalhaes, A. Pinto de: 2043, 2044.
- Mager, Henri: 248.
- Magné, Jean (1928-2008): 648, 989.
- Magyar Királyi Földtani Intézet (Budapest): 204.
- Magyar Tudományos Akadémia: 882.
- Mahmoud, Tarik A.: 2282.
- Mainguet, Monique: 990.
- Maldonado López, Andrés: 991.
- Malkovsky, Miroslav: 886, 887, 888, 889, 890, 891, 892, 893, 894, 895, 896, 897, 898, 899, 900, 901, 902, 903, 904, 905, 906.
- Mallada, Lucas: 662, 992.
- Manacor (Mallorca). Geología. 1962: 993.
- Manlleu (Barcelona). Geología. 1946: 994.
- Mansilla de las Mulas (León). Geología. 1929: 995.
- Manzanares Abecasis, Fernando: 2045.
- Mapa geológico de España 1: 50.000: 1080.
- Mapa Geológico de España Escala 1: 50.000: 387, 392, 400, 404, 405, 406, 407, 408, 409, 413, 414, 417, 418, 427, 428, 429, 430, 439, 440, 441, 445, 449, 456, 464, 466, 467, 468, 469, 470, 475, 479, 483, 484, 485, 486, 487, 492, 502, 507, 509, 513, 514, 524, 525, 527, 528, 529, 530, 531, 533, 546, 547, 551, 555, 556, 558, 564, 571, 573, 575, 576, 577, 585, 618, 621, 629, 663, 664, 665, 671, 677, 678, 680, 692, 696, 719, 728, 729, 730, 753, 763, 764, 779, 784, 785, 786, 818, 819, 820, 823, 912, 913, 914, 915, 916, 922, 936, 937, 938, 939, 944, 951, 953, 955, 957, 959, 961, 962, 964, 976, 993, 994, 999, 1011, 1018, 1029, 1030, 1032, 1036, 1037, 1039, 1040, 1041, 1042, 1043, 1044, 1045, 1066, 1067, 1069, 1081, 1100, 1101, 1103, 1104, 1107, 1108, 1111, 1112, 1118, 1119, 1121, 1122, 1123, 1124, 1130, 1136, 1137, 1138, 1140, 1144, 1149, 1168, 1181, 1185, 1199, 1200, 1201, 1204, 1206, 1208, 1210, 1211, 1217, 1221, 1222, 1223, 1224, 1234, 1240, 1243, 1246, 1247, 1262, 1268, 1269, 1271, 1273, 1275, 1289, 1290, 1291, 1294, 1295, 1300, 1301, 1305, 1307, 1308, 1310, 1311, 1313, 1314, 1322, 1323, 1332, 1337, 1338, 1339, 1340, 1341, 1342, 1343, 1344, 1345, 1346, 1351, 1355, 1357, 1358.
- Mapa Geológico. Escala 1: 50.000: 403, 455, 460, 508, 548, 628, 650, 670, 681, 815, 977, 995, 1013, 1033, 1051, 1129, 1205, 1209, 1218, 1274, 1284, 1293, 1306, 1312.
- Marcet Riba, Jaime (1894-1963): 763, 764, 996, 997, 1208.
- Marcos, A.: 869, 871.
- Marécos, José: 1886, 2157.
- Margat, J.: 77.
- Margat, Jean: 78, 108, 134.
- Marín de la Bárcena, Antonio: 655, 915, 1042, 1101, 1305.
- Marín y Bertrán de Lis, Agustín (1877-1963): 406, 469, 533, 564, 680, 818, 956, 996, 997, 998, 999, 999, 1208, 1275, 1295.
- Marine, I. W.: 361.
- Mariño, Miguel A.: 333.
- Marques, B. E.: 1707, 1708.
- Martin, Raymond: 1000.
- Martin, Simone: 1001.



Martín Cardoso, Gabriel: 544, 944.  
Martín Martín, Antonio Jesús: 1701.  
Martin Vivaldi, J. L. (n. 1918): 1002, 1146.  
Martínez, José Antonio: 968.  
Martínez Alvarez, J. A.: 1003, 1004.  
Martínez Catalán, José Ramón: 1005, 1006.  
Martínez Gil, Francisco Javier: 249.  
Martínez Strong, Pablo (1887-1968): 1007.  
Martini, H. J.: 490, 491.  
Martins, J. B.: 1008.  
Martins, N: 2046.  
Martins, Nuno: 2294.  
Martins, Rui: 1009, 1010, 2047, 2048.  
Martos (Jaén). Geología. 1959: 1011.  
Mas Mayoral, José Ramón: 1012.  
Masachs Alavedra, Valentín (1915-1980): 470, 487, 786, 912.  
Masín, Jan: 891.  
Massachusetts Institute of Technology: 365.  
Massachusetts Institute of Technology. Department of Civil Engineering: 1540.  
Massachusetts Institute of Technology. Hydrodynamics Laboratory: 315.  
Massonnet, Ch.: 2049.  
Mataró (Barcelona). Geología. 1946: 1013.  
Mateo González, Pedro: 2050.  
Mateus, Tomás José Emídio: 2051, 2052, 2053, 2054.  
Matias, Manuel Fernandes: 1935.  
Matthai, Howard F.: 250.  
Maya, Charles: 2055.  
Mayoral, Diego: 1564.  
Mazo, A.V.: 1014, 1015.  
McAvoy, Russell Lonnie: 1395.  
McCracken, Kenneth G. (1933-): 2084.  
McCulloch, David S.: 1016.  
McGuinness, Charles Lee: 19, 251, 1389, 1390, 1391, 1392.  
McGuinness, J. L.: 252.  
McKee, Elliot Bates (1934-1982): 1868.  
McLaughlin, Thad: 337.  
McLeod, C. R.: 783.  
McPherson, M. B.: 1017.  
Mead, Daniel W. (1862-1948): 2056.  
Meade, Robert H. (1930-): 253.  
Medina de Pomar. Geología. 1953: 1018.  
Médus, J.: 1093.  
Megnien, Claude: 254.  
Megre, F. Lacerda e: 255.  
Meinzer, Oscar Edward: 256, 257.  
Melamed, A.: 13.  
Meléndez Hevia, Fernando: 831, 838, 847, 851, 855, 861.  
Meléndez Hevia, M.<sup>a</sup> Nieves: 1019.  
Meléndez Meléndez, Bermudo (1912-1999): 784, 831, 838, 847, 851, 855, 1020, 1842, 1843.  
Mello Mendes, F.: 1021.

- Melo, F. Guedes de: 1008, 1022, 1022.  
Melón y Ruiz de Gordejuela, Amando (1895-1975): 1792.  
Mendaña Saavedra, F.: 2057.  
Mendes, F.: 1023.  
Mendes, F. J.: 1024.  
Mendes, Fernando de Mello: 1025, 1026.  
Mendes, Francisco J (1907-1975): 462.  
Mendizabal Gortázar, Joaquín (1886-1954): 414, 428, 492, 507, 530, 556, 914, 951, 955, 977, 1018, 1037, 1104, 1112, 1124, 1181, 1201, 1221, 1223, 1246, 1269, 1300, 1313, 1332, 1345, 1351.  
Mendizábal y Fernández, Domingo: 2058.  
Mendizábal y Fernández, Domingo (1878-1964): 1866.  
Mendoza, Carlos (1872-1950): 1565.  
Menéndez Amor, Josefa: 1193.  
Menéndez Ormaza, Joaquín (m. 1938): 464.  
Menéndez Puget, Laureano: 405, 417.  
Mensink, H.: 1027.  
Mensua Fernández, Salvador: 1028.  
Méntrida (Toledo). Geología. 1950: 1029.  
Mérida (Badajoz). Geología. 1950: 1030.  
Merlin, P.: 40.  
Merriam, Daniel Francis: 1031.  
Mertmann, D.: 1027.  
Mesa y Ramos, José: 258.  
Meseguer Pardo, José: 387, 408, 427, 430, 467, 479, 514, 546, 551, 558, 575, 576, 577, 664, 665, 692, 699, 719, 728, 785, 915, 916, 957, 959, 1039, 1069, 1081, 1100, 1103, 1262, 1271, 1289, 1294, 1312, 1323, 1337, 1355.  
Mestanza (Ciudad Real). Geología. 1929: 1032.  
Methodes et materiel permettant de rechercher des systems d'eaux souterraines (1983. Noordwijkerhout, Países Bajos): 259.  
Methods and instrumentation for the investigation of Groundwater Systems. Symposium (1983. Noordwijkerhout, Países Bajos): 259.  
México. Consejo de Recursos Minerales: 1857.  
Miajadas (Cáceres). Geología. 1946: 1033.  
Mielenz, Richard C.: 1034.  
Migayrou, Jean: 2059.  
Mijatovic, Borivoje F.: 260.  
Milans del Bosch, Javier: 1140, 1322.  
Miller, J. F.: 261.  
Millot, Georges: 1318.  
Milton, Daniel J.: 1035.  
Minaya (Albacete). Geología. 1934: 1036.  
Mingarro, Enrique: 877.  
Mingarro Martín, E: 835, 840, 848, 852, 873.  
Mingarro Martín, Francisco: 784, 835, 840, 873, 877.  
Mink, J. F.: 352.  
Minshall, N. E.: 176, 177.  
Miralbés Bedera, Rosario: 1798.  
Miranda de Ebro (Burgos). Geología. 1946: 1037.  
Misik, Milan: 889.

- Molenaar, Aldert: 1566.  
Molina Ballesteros, Eloy: 1038.  
Moncófar (Castellón de la Plana). Geología. 1950: 1039.  
Mondrain, P.: 1567.  
Monicard, R.: 1393.  
Monition, L.: 262.  
Montánchez (Cáceres). Geologia. 1953: 1040.  
Montaño Xavier, Jorge: 94.  
Montblanch (Tarragona). Geología. 1956: 1041.  
Montealegre (Albacete). Geología. 1960: 1042.  
Montijo (Badajoz). Geología. 1954: 1043.  
Montizón (Jaén). Geología. 1933: 1044.  
Montorio. Geología. 1952: 1045.  
Monturiol Pous, J.: 1394.  
Moody, W. T.: 2060.  
Moore, James G.: 1702.  
Moore, John G.: 1767.  
Morá Durán, Josefina: 79.  
Morais, Marília Xavier de: 1046, 1047, 1048, 1049, 1050.  
Moral de Calatrava (Ciudad Real). Geología. 1935: 1051.  
Morán Bardón, César (1882-1951): 1568.  
Morel-Seytoux, Hubert J.: 263.  
Morencos Tévar, Julio: 1052.  
Moreno, G.G.: 2087.  
Moreno Cardona, Ildelfonso: 1053.  
Moreno Tallón, Elías: 1569.  
Morin, Philippe: 1054.  
Morre - Biot, Nicole: 444, 1055, 1056, 1057, 1058, 1059, 1060, 1061.  
Morris, D. A.: 264, 2015, 2112.  
Morris, Grover L.: 1762.  
Morris, J. Carrell: 1769.  
Mortier, F.: 2061.  
Moshrif, Mohamed A.: 1062.  
Moston, R. P.: 213.  
Motard, Pierre: 1570, 1571, 1572, 1573, 1574, 1575, 1576, 1577, 1578, 1579.  
Motos, Federico de: 1063.  
Mougenot, Denis: 1315.  
Moulinier, Jacques: 2024.  
Moura, José Eduardo da Costa: 1064.  
Mouterde, René (1915-2007): 515, 516, 606, 1065.  
Moyle, W. R.: 128.  
Mugía. Geología. 1955: 1066.  
Müller, Leopoldo: 1580.  
Mullineaux, Donal Ray (1925-2021): 2369.  
Munck, F.: 265.  
Mundorff, M. J.: 266.  
Munera (Albacete). Geología. 1941: 1067.  
Munuera, José María: 1068.  
Muñoz, Mercedes: 1319.  
Muñoz Cabezón, Carlos: 1018, 1104, 1345.

- Muñoz Cebrián, José María: 2062.  
Murcia. Geología. 1951: 1069.  
Murray, Charles Richard (1909-): 267, 268.  
Musée Royal de l'Afrique Centrale (Tervuren, Bélgica): 622, 640, 798, 948, 1070, 1071, 1072, 1135, 1256.  
Museo Nacional de Ciencias Naturales: 476, 493, 523, 542, 543, 554, 625, 635, 636, 637, 638, 658, 701, 703, 704, 725, 766, 767, 803, 805, 806, 918, 1063, 1095, 1096, 1097, 1098, 1099, 1113, 1131, 1197, 1352, 1828, 1829, 1831, 1836, 1837, 1841, 1844, 1848, 1849, 1850, 2237, 2238, 2239, 2240, 2241, 2244, 2246, 2247, 2248, 2249, 2251, 2252, 2254, 2255, 2256, 2258, 2261, 2262, 2264, 2265.  
Muzás Labad, Fernando: 95, 1418, 1523, 1581.  
Myrick, Robert M.: 954.  
Nace, R. L.: 269.  
Naciones Unidas: 2179.  
Naciones Unidas. Comisión Económica y Social para Asia y el Pacífico: 270, 1073.  
Naciones Unidas. Departamento de Asuntos Economicos y Sociales: 1736.  
Naciones Unidas. Division of Water Resources Development: 270.  
Nadal Aixala, Jaime: 1687.  
Naique, Ramachondra Ananta: 2063, 2064.  
Nakahara, R. H.: 298.  
Nascimento, Ulpio: 1074, 1075, 1076, 1077, 1078, 1079, 2065, 2066, 2067, 2068, 2069, 2070, 2071, 2072, 2073, 2074, 2075, 2076, 2077, 2138, 2211.  
Nascimento, Ulpio (1916-): 2078.  
National Aeronautics and Space Administration (Estados Unidos): 1899.  
National Mechanical Engineering Research Institute: 643.  
National Oceanic and Atmospheric Administration. Environmental Data and Information Service: 2232.  
National Water Well Association: 12, 1823.  
National Water Well Association. Model Law Task Force Committee.: 1763.  
Navamoricuende (Toledo). Geología. 1952: 1080.  
Navarra (Comunidad Autónoma). Diputación Foral: 917, 1028.  
Navarrés (Valencia). Geología. 1956: 1081.  
Navarro Alvargonzález, Agustín: 413, 441, 445, 922, 1222.  
Navarro Latorre, José Manuel: 845.  
Naya, Antonio: 2079.  
Neiva, Coteló J. M.: 1082.  
Neiva, J. M. Coteló (1917-2015): 1083.  
Neto, J. M. da Ressurreiçao: 2080, 2081.  
Neves, A. Beja: 5.  
Neves, A. J. de Gouvea: 2336.  
Neves, E. Maranhã das: 1008, 1084, 1192, 2082.  
Neves, J. M. Correia (n. 1929): 1085, 1086.  
Neves, Jose Marques Correia (1929-): 1047, 1087, 1088, 1089, 1090, 1091.  
Newitt, L. R.: 1921.  
Nieble, Carlos: 2128.  
Noltingk, Bernard Edward: 2283.  
Nonn, Henri: 1092, 1093, 1094.  
Norel, Guy: 2083.  
Novak, Charles E.: 325, 326.  
Novo y Fernández Chicarro, Pedro de (1884-1953): 400, 439, 545, 573, 939, 1123, 1307.

- Novoa Rodríguez, Manuel: 88.  
Nozawa, Tamotsu: 1272.  
Nunes, J. E. Lopes: 1086, 1089.  
Nunes, Miguel Coelho: 1074.  
O'Bryan, Deric: 1395.  
O'Shea, Guillermo: 405, 417, 464.  
Oak Ridge National Laboratory: 1709.  
Obermaier, Hugo (1877-1946): 803, 1095, 1096, 1097, 1098, 1099, 1844, 2261, 2262.  
Observatorio del Ebro: 733.  
Odishaw, Hugh: 679.  
Oficina Internacional del Trabajo: 1669.  
Ogata, Akio, (1927): 2085.  
Ogil'vi, N. A.: 2086.  
Ogilvy, A.A.: 271.  
Ohio Agricultural Experiment Station: 252.  
Olalla Marañón, Claudio: 1582.  
Olivares Trigo, J.: 1583.  
Olivares y Varela, Enrique: 2087.  
Oliveira, E. Arantes e: 2088.  
Oliveira, Edgard de: 1521, 1522.  
Oliveira, Isaurindo de: 624.  
Oliveira, M. E. Arantes e: 2089.  
Oliveira, Ricardo: 2090, 2091, 2092, 2093, 2094, 2095.  
Oliver y Román, Bienvenido: 1568.  
Oliveros Rives, José María: 1396.  
Olmo, vicente: 1867.  
Olmsted, F. H (Franklin Howard) (1921-): 272.  
Olsen, Lawrence J.: 1440.  
Olszak, W.: 2096.  
Onstad, C. A.: 273.  
Onteniente. Geología. 1954: 1100.  
Ontur (Albacete). Geología. 1961: 1101.  
Open University Course Team: 1102.  
Orellana, E.: 130.  
Organización de Cooperación y Desarrollo Económicos: 1468.  
Organización de las Naciones Unidas para el Desarrollo Industrial: 2337.  
Organización de las Naciones Unidas para la Agricultura y la Alimentación: 274, 1566.  
Organización de las Naciones Unidas para la Agricultura y la Alimentación. Subdirección de Investigaciones Legislativas: 1745.  
Organización Internacional de Transportes por Cable: 1698.  
Organización Meteorológica Mundial: 336, 381.  
Orieux, P.: 1584.  
Orihuela (Alicante). Geología. 1951: 1103.  
Orozco (Vizcaya). Geología. 1953: 1104.  
Ortega Basagoiti, Luis María: 2182.  
Ortí y Serrano, Carlos: 621, 1210.  
Orueta y Duarte, Domingo de (1862-1926): 1105, 1106.  
Os de Balaguer (Lérida). Geología. 1960: 1107.  
Otaño Berroeta, Ramón: 125.  
Ouryaev, V.: 346.

Oviedo. Diputación Provincial: 709.  
Oya. Geología. 1950: 1118.  
Pahud, G.: 1410.  
Pajchlowa, Maria: 1241.  
Palacio de Doñana (Huelva). Geología. 1952: 1108.  
Palacios y Sáenz, Pedro (1887-1921): 1109.  
Palain, Christian: 1110.  
Palancar Penella, Mariano: 1715.  
Palma (Mallorca). Geología. 1963: 1111.  
Palma Villalón, Alfonso: 2019.  
Palomares, Manuel: 382.  
Pamplona. Geología. 1949: 1112.  
Pan, Ismael del (1889-1968): 1113, 2237, 2263, 2265.  
Panayiotou, A.: 2125.  
Paniagua Zazo, Jesús: 2110.  
Pannekoek, A. J.: 816, 1114, 1115, 1941.  
Panzer, Wolfgang: 1116.  
Paradela, Pedro Lopes: 275, 1117, 1585.  
Pardé, Maurice (1893-1973): 276.  
Paredes Perlado, Jesús: 1737.  
Pareyn, Claude: 1830.  
Parga Pondal, Isidro (1900-1986): 544, 937, 944, 1066, 1118, 1118.  
Paris, Pierre (1859-1931): 2258.  
Pasquet, R.: 982.  
Pastor Gómez, Vicente: 870, 938.  
Pastor Mendivil, Manuel: 1201.  
Pastora Chorot, José Luis: 1206.  
Pastrana (Guadalajara). Geología. 1950: 1119.  
Pato y Quintana, Manuel: 626.  
Patronato Juan de la Cierva: 2008, 2226.  
Patronato Juan de la Cierva. Sección de Contaminación y Depuración del Agua: 1759, 1760.  
Paul, William: 2097.  
Paupério, Santos: 1808.  
Paz López, G.: 1792.  
Paz Maroto, José: 1867.  
Peaudecerf, P.: 134, 277, 1979.  
Pedro, J. O.: 1586.  
Pedro, J. Oliveira: 1120, 2098, 2099, 2149, 2201.  
Pedro y San Gil, José María de: 278, 1587.  
Peláez Pruneda, José Ramón: 965.  
Pelhate, Annick: 723.  
Pello Muñoz, José: 869.  
Pelourde, Fernand (1884-1916): 1845.  
Peña Boeuf, Alfonso (1888-1966): 1588, 2100.  
Peñafiel. Geología. 1955: 1121.  
Peñafiel Moreno, Atilano: 2108.  
Peñaranda de Duero (Burgos). Geología. 1954: 1122.  
Peñas de San Pedro (Albacete). Geología. 1933: 1123.  
Peralta (Navarra). Geología. 1933: 1124.  
Pereira, J. M. Jervis: 1586.

- Pereira, M. Costa: 2156.  
Pereira, O. Almeida: 2101.  
Perejón, Antonio: 1125.  
Pérès, J.: 2103.  
Pérez, Pilar-Julia: 1126, 1220, 1790.  
Pérez de Pedro, Félix: 767.  
Pérez Mateos, Josefina: 1007.  
Perlmutter, N. M.: 279, 280, 2102.  
Permanent Service on the Fluctuations of Glaciers.: 923.  
Perrot, Ch.: 606.  
Persoz, Bernard (1913-1998): 2103.  
Pesquera V., Rubén: 1182.  
Petranek, Jan: 886.  
Petróleos Mexicanos: 2273.  
Peyre, Nicole: 652.  
Peyre, Yves: 648, 652, 989, 1127.  
Phemister, James (1893-1986): 1128.  
Phillips, H. B.: 2060.  
Pickering, Ranard Jackson: 1709.  
Piedrabuena (Ciudad Real). Geología. 1932: 1129.  
Pinder, George F.: 281, 1738.  
Pinelo, António: 2069.  
Pinheiro, António do Nascimento: 1604.  
Pinillos, José Luis: 2289.  
Pino de Valencia (Cáceres). Geología. 1951: 1130.  
Pinto, A. Veiga: 1192.  
Pinto, F. J. Cabral: 1974.  
Pinto, J. Loureiro: 2104, 2105, 2106.  
Piña de Rubies, S.: 1131.  
Piñero Coronel, Antonio: 677.  
Piper, Arthur Maine (1898-1989): 1746, 2107.  
Pitkin, James A. (1931-): 1132.  
Plafker, George (1929-): 1133.  
Plakfer, George: 1134.  
Planat, C.: 1061.  
Plantey, Alain: 1783.  
Plata Bedmar, Antonio: 139, 1416, 2108.  
Plote, H.: 282.  
Plotnikov, Nikolaj Alekseevic: 283.  
Pohn, Howard A: 2109.  
Poidevin, J.-L.: 1135.  
Pokorny F.M.A. (Frankfurt am Main): 2110.  
Polientes (Santander). Geología. 1955: 1136.  
Pollensa (Baleares). Geología. 1961: 1137.  
Porreras (Mallorca). Geología. 1962: 1138.  
Porta, J. de.: 595.  
Porto, Nuno de Vasconcelos (n. 1920): 1521, 1522.  
Portugal. Comissão de Estudos da Energia Nuclear: 654, 731, 1024, 1082, 1155, 1279.  
Portugal. Direcção Geral de Geologia e Minas. Serviço de Fomento Mineiro: 1064, 1139.  
Portugal. Direcção Geral de Minas e Serviços Geológicos. Serviço de Fomento Mineiro: 431,

- 432, 433, 434, 1139, 1238.
- Portugal. Direcção Geral dos Serviços Hidráulicos: 1741.
- Portugal. Direcção Geral dos Serviços Hidráulicos. Direcção dos Serviços de Aproveitamentos Hidráulicos: 1589, 1799.
- Portugal. Instituto de Alta Cultura. Centro de Mineralogia e Geologia. Laboratório de Preparação de Minérios: 2063, 2122, 2184.
- Portugal. Junta de Investigações do Ultramar: 1846.
- Portugal. Ministério das Obras Públicas: 2309.
- Portugal. Ministério das Obras Públicas. Comissão de Fiscalização das Águas de Lisboa: 1590.
- Portugal. Serviços Geológicos de Portugal: 447, 494, 549, 550, 552, 770, 934, 1110, 1162, 1169, 1174, 1251, 1263, 1315, 1319, 1819, 1847, 2250, 2259, 2260.
- Posadas (Córdoba). Geología. 1931: 1140.
- Potau, M.: 2225.
- Pozo Frutos, Florencio del: 2111.
- Prádanos de Ojeda. Geología. 1956: 1141.
- Prata, A. Salgado: 2190.
- Prats Vila, José Luis: 1591.
- Pratsch, Johann Cristian: 1142.
- Press, Heinrich (1901-1968): 1592, 1593, 1594, 1770.
- Price, Derek J. de Solla (Derek John de Solla) (1922-1983): 1787.
- Prickett, Thomas A.: 148, 284.
- Prieto Carrasco, Ildefonso: 509, 555, 677.
- Prikel, Gottfried: 2284.
- Prill, R. C.: 2015, 2112.
- Pringle, John (1877-): 1143.
- Proaza. Geología. 1956: 1144.
- Proctor, J. F.: 361.
- Proctor, Richard J.: 983.
- Programa de las Naciones Unidas para el Desarrollo: 318, 319, 1364.
- Prokosch, Walther: 1531.
- Pruvost, Pierre (n. 1890): 606.
- Puech, J.-P.: 1944.
- Puerto de San Esteban de Pravia: 285, 286, 287.
- Puga, Encarnación: 1145, 1146, 1147.
- Puig, Ignacio: 1397, 1398, 1595, 1596, 1597, 1598, 1599, 1600, 1601, 1602, 1603.
- Puig y Larraz, Gabriel: 1148.
- Puigcerver i Zenón, Manel: 383.
- Puigreig. Geología. 1950: 1149.
- Pureza, F. Gonçalves: 1083, 1150, 1150, 1151, 1152, 1153, 1154, 1155.
- Querques, Antonio: 2113, 2114.
- Quiblier, Jacques: 2115.
- Quintela, Antonio de Carvalho: 1604, 2116, 2117.
- Quintero Amador, Indalecio: 524, 714, 1179.
- Quirantes Puertas, José (1935-2004): 825, 842, 850, 853, 862, 868.
- Rabbitt, Mary C.: 1156.
- Radbruch, Dorothy H.: 1277.
- Radelli, Luigi: 1157.
- Radzitzky d'Ostrowick, Ivan de: 1329.
- Rainwater, F.H.: 222.
- Rainwater, Frank Hays (1921-): 288.



- Raleigh, C. B.: 1158.  
Ramalho, Miguel M. (1937-2021): 1847.  
Ramírez del Pozo, José: 1159.  
Ramírez Ramírez, Enrique: 833.  
Ramírez y Ramírez, Enrique: 834, 1121.  
Ramos, C. Matias: 2117, 2118, 2119, 2120.  
Ramos Ruiz, Amparo (1949-1995): 1160.  
Rampon, André: 289.  
Rantz, Saul Edward (1911-): 290.  
Rapports du deuxième Congrès de la Société Internationale de Mécanique des Roches (2.º. 1970. Beograd, Yugoslavia): 908.  
Rasmussen, William C.: 291.  
Raussell-Colom, J.A.: 1002.  
Read, Herbert Harold (1889-1970): 1161.  
Real, Fernando: 1162.  
Real Academia de Ciencias Exactas, Físicas y Naturales: 1052, 1214.  
Real Academia de Ciencias y Artes de Barcelona: 686, 1278.  
Real Sociedad Española de Historia Natural: 388, 419, 448, 517, 521, 960, 1020, 1163, 1193, 1818, 1827, 2398, 2399, 2400.  
Rebollo, Arturo: 1605.  
Reguant, Salvador: 1164.  
Reich, Hermann: 1165.  
Reig Vilaplana, Fernando (1911-1978): 292, 674, 1606.  
Reis, J. E. Barreiros dos: 2121.  
Remenieras, G.: 2285.  
Renaud, J.: 2286.  
Repsold, Hans (1932-): 293.  
Reunión del Terciario (1.º. 1956. Sabadell): 394, 716, 1053.  
Reunión sobre Geología de Galicia y Norte de Portugal (1.ª 1965. Santiago de Compostela): 1166.  
Reunión sobre Geología del N.W. de la Península Ibérica (3.ª 1969. Santiago de Compostela (España) y Braga (Portugal)): 1167.  
Reuniones de Trabajo sobre Valoración Económica de las Obras Públicas (1961. Madrid): 1607.  
Reus (Tarragona). Geología. 1952: 1168.  
Rey, Jacques (1940-): 1169.  
Rey Jorissen, Ramón: 867.  
Riba, Oriol: 1170, 1171, 1172, 1173, 1608.  
Ribas, A.: 1416.  
Ribeiro, António Inácio: 1174.  
Ribeiro, F. M. R.: 1708.  
Ribeiro, Nuno Gonçalo Bacha de Almeida: 2122.  
Ribera, José Eugenio: 1609.  
Ribera Faig, Juan María: 1211.  
Ricard, Guy: 2123, 2287.  
Richey, Jeffrey E.: 1175, 1610.  
Richter, Donald H.: 1176.  
Richter, Friedrich: 2335.  
Ridder, Nicolaas Arie de: 231.  
Riggs, H.C.: 1177.  
Rinne, Friedrich (1863-1933): 1178.

- Ríos, José María (1910-1999): 436, 487.  
Ríos García, José María: 392, 435, 437, 440, 441, 445, 449, 466, 470, 502, 524, 530, 678, 955, 1018, 1037, 1041, 1104, 1144, 1179, 1179, 1221, 1246, 1301, 1310, 1345.  
Riotte, Ch.: 1180.  
Risler, Jean Jacques: 2124.  
Roa de Duero (Burgos). Geología. 1952: 1181.  
Robeck, Raymond C: 1182.  
Robert, Maurice: 1183.  
Robertson, Eugene C.: 1184.  
Robinove, Charles J.: 294.  
Robinson, Guy M.: 295.  
Robinson, Paul T.: 2125.  
Robledo. Geología. 1954: 1185.  
Rocha, Joao S.: 21, 296, 297.  
Rocha, M. C.: 2088.  
Rocha, Manuel: 1186, 1187, 1188, 1611, 1612, 1613, 1614, 1615, 2126, 2127, 2128, 2129, 2130, 2131, 2132, 2133, 2134, 2135, 2136, 2137, 2138, 2139, 2140, 2141, 2142, 2143, 2144, 2145, 2146, 2147, 2148, 2149, 2150, 2151, 2152, 2153, 2154, 2155, 2156, 2157, 2158, 2159, 2160, 2161, 2162, 2163, 2295, 2296, 2297, 2298, 2299.  
Rocher Burguera, José: 1718.  
Rodgers, John: 1189.  
Rodil Sierra, Ramón: 1697.  
Rodón, Enrique: 2164.  
Rodrigues, F. Peres: 2165, 2166, 2167, 2168, 2169, 2170, 2171, 2172.  
Rodrigues, Fernando Manuel da Costa Peres: 2173.  
Rodrigues, J. Delgado: 1190, 1191, 1192, 2092, 2174.  
Rodrigues, Luis Fialho: 2175.  
Rodríguez Díaz, Alberto J.: 952.  
Rodríguez Mellado, María Teresa: 1193.  
Rodríguez Ortiz, José María: 910.  
Rodríguez Pérez, Fernando: 674.  
Rogado, José Quintino: 1194, 1195.  
Rogedo, Pedro Iván Guimaraes: 2176.  
Rögl, Fred: 1854.  
Roman, Frédéric: 1848, 1849.  
Romana Ruiz, Manuel: 2177.  
Romero Ortiz de Villacian, José: 2178.  
Romjin, E.: 354.  
Rónai András: 204.  
Rosa, Adolfo de la: 1032.  
Roscoe Moss Company: 2179.  
Rose, Arthur: 1755.  
Rosenau, J. C.: 298.  
Roso de Luna, Ismael (1902-1967): 409, 468, 513, 729, 962, 1030, 1040, 1043, 1130, 1338, 1343, 1357, 1358.  
Ross, Clarence Samuel (1880-1975): 1196.  
Rossini, Raffaele: 299.  
Rouche, Eugene (1832-1910): 2180.  
Rousselot, D.: 300.  
Royal Geographical Society (Gran Bretaña): 1562.

- Royo, José: 2237.  
Royo Gómez, José (1895-1961): 405, 417, 767, 1197, 1850.  
Rubio, Enrique: 1106, 1140, 1322.  
Rueda Jiménez, Enrique: 1616.  
Ruggiero, Corrado: 301.  
Ruhland, Michel: 720.  
Rühle, Eward (1905-1988): 1356.  
Ruiz de Gaona, Máximo: 955, 1112, 1198.  
Ruttenberg, Stanley: 679.  
Rutter, H.: 2084.  
Saavedra, J. L.: 748.  
Sabadell. Geología. 1947: 1199.  
Sabot, René-Charles: 1131.  
Sacedón (Guadalajara). Geología. 1950: 1200.  
Sádaba (Zaragoza). Geología. 1941: 1201.  
Sáenz, Clemente: 674.  
Sáenz García, Clemente: 1202, 1203, 1617, 2181.  
Sagredo, J.: 839.  
Sagunto (Valencia). Geología. 1959: 1204.  
Sahagún (León). Geología. 1929: 1205.  
Salado, J.: 465.  
Salamanca. Geología. 1946: 1206.  
Salas Pombo, Guillermo: 2289.  
Salvado, Maria da Graça Pinheiro: 1207.  
Salvador Salvador, P.: 980.  
Samartin Quiroga, Avelino: 2182.  
San Baudilio de Llobregat (Barcelona). Geología. 1930: 1208, 1209.  
San Cebrián de Campos (Palencia). Geología. 1952: 1210.  
San Feliu de Guixols. Geología. 1953: 1211.  
San Miguel Arribas, Alfredo: 1212.  
San Miguel de la Cámara, Maximino (1887-1961): 533, 680, 730, 753, 823, 951, 996, 997, 1121, 1122, 1168, 1181, 1208, 1213, 1214, 1215, 1216, 1223.  
San Román, Alejandro: 1867.  
San Salvador de Serantes (La Coruña). Geología. 1949: 1217.  
San Vicente de Alcántara (Badajoz). Geología. 1941: 1218.  
Sanchez Cela, Vicente: 829.  
Sánchez Cela, Vicente: 448.  
Sánchez Cuervo, Luis (1876-1936): 1618.  
Sánchez del Río, Ildefonso: 1867.  
Sánchez Gálvez, Vicente: 2183.  
Sánchez Juny, Martí: 2019.  
Sánchez Lozano, Rafael (1854-1922): 467, 551, 1219.  
Sánchez Soria, Pascual: 302, 1455.  
Sanchíz y Gil de Avalle, Francisco de Borja: 1220.  
Sanfourche, Adrien Andrêe (1888-): 1803.  
Sangüesa (Navarra). Geología. 1950: 1221.  
Santa Eulalia (Teruel). Geología. 1959: 1222.  
Santa María del Campo (Burgos). Geología. 1954: 1223.  
Santa María del Páramo (León). Geología. 1928: 1224.  
Santamaría Gago, Luis: 1619.

- Santarella, Luigi: 1620, 1621.  
Santos, H. Simoes: 2184.  
Santos, Lusitano Moreira Martins dos: 2185.  
Santos, M. P. P. dos: 1225.  
Santos Comendador, Mariano: 79.  
Santos Jalón, Lamberto de los: 1622.  
Sanz, Juan M.: 1605.  
Sanz, Ruperto: 1226.  
Sanz Saracho, José María: 1227.  
Sanz y Sanz, Ruperto: 678, 1344.  
Saraiva, Alberto Coutinho: 1851.  
Saraiva, J. A. Gil: 2118.  
Sarasola, Francisco: 1867.  
Sarrot-Reynauld de Cresseneuil, Jean: 1228.  
Sauer, S. P.: 144.  
Sauty, Jean-Pierre: 303.  
Save, M.: 2049.  
Sawczuk, A.: 2096.  
Schicht, R. J.: 304.  
Schilling, Alphonse: 1699.  
Schlomann, Alfred: 2338, 2339.  
Schlomann, Alfred (1878-1952): 2340.  
Schlosser, Max: 1855.  
Schmidt, Helmut: 1815.  
Schmidt, Hubert (1864-1933): 2264.  
Schmidt, Martin: 1229, 1230.  
Schmitt, H. H.: 2341.  
Schneider, Bertrand: 1623.  
Schneider, William Joseph (1921-): 305, 343.  
Schoeller, Henri: 306.  
Schriel, Walter (1892-1959): 1231.  
Schum, C.: 1624, 1625.  
Schumm, Stanley A.: 1232.  
Schwaighofer, Bernd: 1233.  
Schwarz, J.: 151, 307.  
Scimemi, Ettore (1895-1952): 1626.  
Seabra, Antera Valeriana de: 2186, 2187, 2188.  
Seaburn, G. E.: 309, 310.  
Searcy, James K.: 311, 312.  
Sedano (Burgos). Geología. 1946: 1234.  
Seepage symposium (2.º. 1968. Phoenix, Arizona): 273.  
Segrelles Cucala, Francisco: 2289.  
Seminario de Hidrogeología (1968): 313.  
Seminario sobre modelos analógicos y digitales para la explotación y administración de recursos hidráulicos subterráneos (1972. Madrid): 314.  
Senna, Milton Camara: 1722.  
Serafim, J. Laginha: 2127.  
Serafim, J. Laginha (1921-1994): 1627, 1628, 1816, 2132, 2140, 2143, 2159, 2160, 2189, 2190, 2191, 2192, 2193, 2194, 2195.  
Serafim, Joaquim Laginha: 1629.

- Serafino, Jorge F. de Campos: 1235.  
Serrano, J. Manuel: 1670.  
Serret Medina, Alfonso: 1236.  
Service de Documentation et de Cartographie Géographiques: 1237.  
Severi, Francesco: 2196.  
Shamir, Uri: 315.  
Sheriff, R.E.: 2342.  
Shoemaker, E. M.: 2341.  
Sierra, Alfonso de: 837.  
Sierra y Yoldi, Alfonso (1884-1944): 533, 996, 1208, 1342.  
Sierra Yoldi, Ildefonso: 753.  
Signor, D. C.: 316.  
Silin-Bekchurin, A. I. (Alekssei Ivanovich) (1900-1971): 35.  
Silva, Fernando José da: 1238.  
Silva, Jorge Neves da: 2151, 2152.  
Silveira, Antonio Ferreira da: 1629, 1630, 2131, 2133, 2137, 2155, 2195, 2197, 2198, 2199, 2200, 2201, 2202, 2203, 2204, 2205, 2206.  
Silveira, Marieta Amélia da (1917-): 1024.  
Silveira, Marieta Amélia da (n. 1917): 462.  
Silverio, Arnaldo: 2149, 2150.  
Simmers, Ian: 2124.  
Simoës, Abel: 1074, 1688, 2077, 2207.  
Simon, Otto Jan: 501.  
Simon, Wilhelm (1915-1993): 1239.  
Simposio internacional sobre esquemas de bombeo múltiple (2.º. 1974. Madrid): 317.  
Simposio Internacional sobre Hidrología de Terrenos Volcánicos (1974. Lanzarote): 318, 319.  
Simposio Internacional sobre Presas de Hormingón Compactado (6.º. 2012. Zaragoza): 1631.  
Simposio Nacional de Hidrogeología (1.º. 1976. Valencia): 320, 321.  
Simposio Nacional sobre Rocas Blandas (1976. Madrid): 2208.  
Simposio Nacional sobre Túneles (1.º. 1974. Madrid): 2288.  
Simposio sobre proyectos de recursos hidráulicos con datos insuficientes (1973. Madrid): 336.  
Simposio sobre terraplenes, pedraplenes y otros rellenos (1986. Madrid): 1632.  
Symposium sobre Polución de las Aguas | (1968. Alicante): 1764, 1765.  
Simpson, William: 2209.  
Siple, George E.: 322.  
Sisargas (Coruña). Geología. 1952: 1240.  
Skidmore, J.: 329.  
Skougstad, M. W.: 41.  
Slavik, Jan: 899.  
Smith, Charles H.: 2222.  
Smith, G. G.: 1399.  
Smith, James Perrin (1864-1931): 1852.  
Smith, Rex O.: 323.  
Smith, Robert Leland (1920-2016): 1196.  
Smith, Winchell: 324.  
Smithsonian Institution: 1825.  
Smoot, George Fitzgerald (1922-): 325, 326.  
Snajdr, Milan: 895.  
Soares, F. F. Guedes: 1689.  
Sociedad Civil de Empresas Suministradoras de Aguas (Barcelona): 1710.

Sociedad de Ciencias Aranzadi: 2401.  
Sociedad Española de Malacología: 2402.  
Sociedad Española de Mecánica de Rocas: 583, 910, 1632, 2208, 2288.  
Sociedad Española de Mecánica del Suelo: 1632, 2288.  
Sociedad Española de Mecánica del Suelo y Cimentaciones: 2208, 2210.  
Sociedad Española de Presas y Embalses: 2019.  
Sociedad Geológica de España: 596, 597.  
Sociedad Internacional de Fotogrametría: 1788.  
Società Italiana di Fisica: 2014.  
Société belge de géologie, de paléontologie et d'hydrologie: 442.  
Société d'édition d'enseignement supérieur: 1297, 1299.  
Société géologique de France: 652, 659, 718, 958, 1180.  
Société hydrotechnique de France: 215.  
Sokolowski, Stanislaw: 1241.  
Solé Sabarís, Luis (1908-1985): 483, 484, 485, 763, 764, 866, 1041, 1242.  
Soler Licerias, Carlos: 102.  
Sóller (Mallorca). Geología. 1963: 1243.  
Somers, William P.: 43.  
Sondagens Rodio: 1633.  
Sopeña, Alfonso: 1244.  
Sorgenfrei, Theodor: 2222.  
Soriano Viguera, José: 1634.  
Sorotchinsky, Constantin: 1245.  
Sos del Rey Católico (Zaragoza). Geología. 1950: 1246.  
Sotuéllamos (Albacete). Geología. 1951: 1247.  
Sousa, Arthur de: 1248, 1249, 1250.  
Sousa, L. R.: 1120.  
Sousa, M. J. Lemos de (1937-): 1251.  
Spieker, Andrew M.: 305, 327, 328, 1739.  
Spiker, E. Th. N.: 1252.  
Spottorno y Manrique de Lara, Rafael: 1867.  
Stamp, L. Dudley (1898-1966): 1400.  
Steele, C. E.: 1401.  
Stein Haendel, J.: 139.  
Stemprok, Miroslav: 893.  
Stephens, J. W.: 7.  
Stewart, J.W: 2381.  
Stille, Hans (1876-1966): 1253, 1254, 1255.  
Stone, W. E. E.: 1256.  
Stover, Lewis E.: 1257.  
Stow, D. A. V. (Dorrik A. V.): 329.  
Stoy: 1690.  
Straelen, Victor Van (1889-1964): 1258.  
Strauss, Günter K.: 1259.  
Stretta, Etienne: 1364.  
Striffer, William D.: 337.  
Stringfield, V. T.: 330.  
Struckmeier, W.: 182.  
Suárez Bores, Pedro: 331, 1635, 1636, 2212, 2213, 2214.  
Suárez Vega, Luis Carlos: 526, 1260.

- Sudo, Sadahisa: 2351.  
Sueca. Geología. 1953: 1262.  
Sugiyama, Yuichi: 2215.  
Sunagawa, Ichiro: 1263.  
Sutton, Gail E.: 2109.  
Svatos, Antonin: 1264.  
Svilokossitch, Michel: 2230.  
Sweeny, Robert F.: 1755.  
Swenson, H. A.: 332.  
Simposio Internacional de Mecánica de Rocas (1968. Madrid): 2216.  
Symposium de exploración geoquímica (1956. México): 1265.  
Symposium International de Mécanique des Roches (1968. Madrid): 910.  
Symposium International de Photo-Interpretation (2.º. 1966. París): 1788.  
Symposium on Distribution of Precipitation in Mountainous Areas (1972. Geilo, Norway): 385.  
Symposium on ground-water protection areas (1986. Karlovy Vary): 195.  
Symposium on Groundwater Hydrology (1967. San Francisco): 333.  
Symposium on Hydrogeochemistry and Biogeochemistry (1970. Tokyo): 2217.  
Symposium on integrated land use planning and ground-water protection management in rural areas (1986. Karlovy Vary): 195.  
Symposium on Performance of Deep Foundations (1968. San Francisco): 1637.  
Symposium on Reservoir Leakage and Ground Water Control (1968. Seattle, Washington): 334.  
Symposium on Rock-Fill Dams (1958. Portland, Oregón): 1521.  
Symposium on Rock Mechanics (15.º. 1973. Custer State Park, South Dakota): 2218.  
Symposium on Streamflow Regulation for Quality Control (1963. Cincinnati): 335.  
Symposium on the design of water resources projects with inadequate data (1973. Madrid): 336.  
Symposium on Watersheds in Transition (1972. Fort Collins, Colorado): 337.  
Symposium Protection of Mineral Waters (1972. Karlovy Vary, República Checa): 338.  
Symposium sobre yacimientos de manganeso (1956. México): 1266.  
Symposium sobre yacimientos de petróleo y gas (1956. México): 1267.  
Szesztay, Károly: 339.  
Tabacchi, Nancy B. (n. 1945): 2377.  
Tabuena (Zaragoza). Geología. 1955: 1268.  
Tafalla (Navarra). Geología. 1930: 1269.  
Tahal, mehandesim yo'atsim: 2219.  
Tahal-Water Planning for Israel: 340.  
Taillefer, François: 1270.  
Takasaki, K. J.: 341, 342.  
Talavera de la Reina. Geología. 1942: 1271.  
Talobre, J. A.: 1638, 2220.  
Tanaka, Keisaku: 1272.  
Tanner, J. Mark: 2221.  
Tarazona (Zaragoza). Geología. 1957: 1273.  
Targhetta, Juan Bautista: 464, 1045.  
Tarragona. Geología. 1933: 1274.  
Tarragona (Provincia). Diputación Provincial: 1041.  
Tárrega (Lérida). Geología. 1941: 1275.  
Taton, Robert: 1276.  
Tavares, Joao F. Cansado: 2353.  
Technische Hochschule Wien: 2418.

- Teixeira, Carlos: 530, 1279.  
Teixeira, Homero: 1079.  
Tejkal, Jirí: 896.  
Templado Martínez, Diego: 418, 427, 514, 575, 576, 664, 665, 692, 719, 728, 916, 1029, 1039, 1069, 1103, 1185, 1206, 1262, 1271, 1308, 1312, 1337.  
Tennessee Valley Authority: 1639.  
Termier, Geneviève: 1280, 1281, 1282, 1283.  
Termier, Henri: 1280, 1281, 1282, 1283, 1828.  
Terrassa, M.: 1640.  
Teruel. Geología. 1931: 1284.  
Texsa: 2354.  
Thadeu, Décio: 1285.  
Thatcher, L. L.: 288.  
Thenius, Erich (1924-): 1286.  
Thiebaut, Jean: 1055, 1056, 1057, 1059, 1180, 1287, 1288.  
Thomas, Harold E. (1913-2002): 343, 1747, 1748.  
Thomas, R.G.: 2061.  
Thomas, Yves-François (n. 1949): 1714.  
Thompson, T. H.: 99, 290.  
Todd, David Keith: 344, 345.  
Toebes, C. (Cornelis) (1925-1975): 346.  
Tomelloso. Geología. 1954: 1289.  
Tonini, Dino: 143.  
Torcal, R.: 700.  
Torino, José: 2317.  
Toro (Zamora). Geología. 1951: 1290.  
Torre Enciso, Eugenio: 937, 1066, 1118.  
Torrelaguna. Geología. 1959: 1291.  
Torres Luna, María Pilar de: 1292.  
Torrevieja (Alicante). Geología. 1946: 1293.  
Torrijos (Toledo). Geología. 1945: 1294.  
Torroja Miret, Eduardo: 1691.  
Torroja Miret, Eduardo (1899-1961): 1866.  
Tortosa. Geología. 1929: 1295.  
Trac, N. Q.: 2061.  
Tracey, Joshua I.: 943.  
Trask, N. J.: 2341.  
Tricart, Jean: 1296, 1297, 1298, 1299.  
Trigueros Molina, Emilio: 413, 441, 445, 524, 546, 922, 1179, 1222.  
Trupin, Guy: 347.  
Truyols, J.: 1002.  
Tshauka, T.: 948.  
Tudela. Geología. 1933: 1300.  
U.S. Army Engineer's Waterways Experiment Station: 822.  
Ulloa, Salvador: 661, 1182.  
Uncastillo (Zaragoza). Geología. 1954: 1301.  
Unesco: 110, 203, 306, 319, 336, 346, 348, 386, 386, 911, 1361, 1385, 1400, 1750, 2227.  
Unesco. Fondo Especial de Naciones Unidas: 1383.  
Unesco. International Geological Correlation Programme (IGCP): 1302.  
Unesco. International Hydrological Programme: 210, 307.



- Unión Internacional de Ciencias Geológicas. Comisión de Estratigrafía: 611, 1189.
- Unión Paleontológica Internacional. Symposium (1961. Sabadell y Madrid): 588.
- United Nations Economic and Social Commission for Asia and the Pacific [ESCAP]: 182.
- United States Department of Agriculture. Soil Conservation Service: 349, 1641, 1642, 1643, 1644, 1645, 1646, 1647, 1648, 1649.
- United States Department of the Interior. Bureau of Mines: 2360.
- United States Department of the Interior. Bureau of Reclamation: 1303, 2007, 2355, 2356.
- United States Geological Survey: 28, 29, 34, 41, 43, 74, 75, 97, 98, 104, 141, 150, 181, 250, 251, 281, 325, 326, 363, 788, 789, 1158, 1177, 1857, 1920, 2109, 2231, 2357, 2358.
- Universidad Complutense de Madrid: 415, 416, 776, 777, 1014, 1038, 1125, 1126.
- Universidad Complutense de Madrid. Departamento de Estratigrafía y Geología Histórica: 438, 454, 747, 769, 813, 979, 1012, 1019, 1160, 1244.
- Universidad Complutense de Madrid. Facultad de Ciencias Geológicas: 614, 615, 616, 617, 1260, 1995.
- Universidad de Barcelona: 1394.
- Universidad de Cantabria. Grupo de trabajo de hormigón compactado con rodillo: 1650, 1651.
- Universidad de Madrid. Facultad de Ciencias. Departamento de Petrología: 1304.
- Universidad de Madrid. Facultad de Ciencias Geológicas: 582.
- Universidad de Salamanca. Departamento de Estratigrafía: 623.
- Universidad de Zaragoza. Secretaría General de los Congresos Arqueológicos Nacionales: 2245.
- Universidad Nacional Autónoma de México. Instituto de Geología: 607, 668, 669, 774, 1825.
- Universidad Politécnica de Madrid. Escuela de Ingenieros de Caminos: 1898, 1980.
- Universidad Politécnica de Madrid. Escuela Técnica Superior de Ingenieros de Caminos, Canales y Puertos: 1860.
- Universidad Politécnica de Valencia. Escuela Técnica Superior de Ingenieros de Caminos, Canales y Puertos. Departamento de Geotecnia: 2177.
- Universidade de Lisboa. Faculdade de Ciências: 1023.
- Universidade de Luanda. Departamento de Engenharia de Minas: 1021.
- Université de Besançon. Faculté des Sciences: 1452, 1668, 2055, 2059.
- Université de Grenoble. Faculté des Sciences: 87, 1001, 1331.
- Université de Grenoble. Faculté des Sciences. Laboratoire de Géologie: 572, 1228, 1623, 2375.
- Université de Grenoble. Laboratoire de géodynamique des chaînes alpines: 2375.
- Université de Liege: 985.
- Université de Nancy: 85.
- Université de Paris: 1934.
- Université de Paris. Faculté des Sciences: 249, 2083.
- Université Paul Sabatier: 2277.
- Université Pierre et Marie Curie (Paris): 2115.
- University of California, Berkeley. Geotechnical Engineering Group: 65.
- University of Illinois at Urbana-Champaign. Department of Civil Engineering: 206, 359.
- University of Texas: 1994.
- Upper Mantle Symposium (1964. New Delhi): 2222.
- Urbistondo, Rodolfo: 1587.
- Ureña, Rafael de: 1652.
- Uriel Romero, Santiago: 1653, 1860.
- Utiel (Valencia). Geología. 1960: 1305.
- Utrera (Sevilla). Geología. 1935: 1306.
- Vachtl, Josef: 900, 901, 902.
- Valdeganga (Albacete). Geología. 1932: 1307.
- Valdepeñas. Geología. 1941: 1308.

- Valdes, José María: 674, 1617, 1654, 1655, 2223.  
Valdés y Díaz-Caneja, José María: 1309.  
Valdeverdeja (Toledo). Geología. 1962: 1310.  
Valencia de Alcántara (Cáceres). Geología. 1951: 1311.  
Valencia. (Geología). 1947: 1312.  
Valenciano, Santos: 341.  
Valero, Luis: 2274.  
Valle, Alfonso del (1875-1944): 414, 428, 507, 556, 977, 1124, 1201, 1246, 1269, 1300, 1313, 1313, 1332, 1351.  
Valle, Modesto del: 989, 1269.  
Valle Lersundi Mendizábal, Joaquín del: 487.  
Valls (Tarragona). Geología. 1934: 999.  
Valsequillo (Córdoba). Geología. 1963: 1314.  
Vandenbeuch, M.: 17.  
VanDine, D. F.: 539.  
Vanne, Jean-René: 1315.  
Vargas I.: 1316.  
Varnes, David J.: 2382.  
Vatan, André (1908-1985): 1318.  
Vaubourg, P.: 277.  
Vecchia, Orlando: 350.  
Vega Menéndez, Juan I.: 526.  
Vegas, Ramón: 1319.  
Veiga, Plinio: 1320.  
Veiga da Cunha, Luis: 1321.  
Veillon, D.: 2024.  
Velarde, Rafael: 556.  
Venezuela. Ministerio de Obras Públicas: 1656, 1657.  
Venta de Cardeña (Córdoba). Geología. 1931: 1322.  
Venta del Moro (Valencia). Geología. 1959: 1323.  
Vera, J.A.: 858, 989.  
Vera-Cruz, D.: 2224.  
Vera-Cruz, Daniel: 351, 1324, 1325, 1900.  
Vera Torres, Juan Antonio: 773, 1326, 1327, 1328.  
Verbrugge, R.: 1329.  
Verdeyen, Jacques: 1330, 1658.  
Versaw, S. F.: 213.  
Vía Boada, Luis: 1853.  
Vialon, Pierre: 1331.  
Viana (Navarra). Geología. 1932: 1332.  
Vidal Llenas, José M.: 2225.  
Vidal Pardal, Manuel: 1333, 1659, 1660, 2226.  
Vieira de Mello, Everaldo Z.: 1334.  
Vigilancia de Presas (Madrid): 1505.  
Vilaró Rigol, Francesc: 1402.  
Vilas, L.: 965.  
Vilas López, Lorenzo: 401.  
Vilas Minondo, Lorenzo: 1335.  
Vilaseca Anguera, Salvador (1896-1975): 1336.  
Villafamés (Castellón de la Plana). Geología. 1950: 1337.

Villafranca de los Barros. Geología. 1956: 1338.  
Villalba, César: 1866.  
Villalón Dávila, Carlos: 413, 441, 445, 1222.  
Villalta, Josep F. (Fernández) de: 965.  
Villamañán (León). Geología. 1931: 1339.  
Villamizar (León). Geología. 1933: 1340.  
Villanueva de la Fuente. Geología. 1955: 1341.  
Villanueva y Geltrú (Barcelona). Geología. 1952: 1342.  
Villar del Rey (Badajoz). Geología. 1960: 1343.  
Villarcayo Geología. 1950: 1344.  
Villasana de Mena (Burgos). Geología. 1953: 1345.  
Villafranca del Panadés (Barcelona). Geología. 1953: 1346.  
Viret, Jean: 1347.  
Virgili, Carmina (1927-2014): 574, 1348, 1349, 1350.  
Visher, F. N.: 352.  
Vitoria (Alava). Geología. 1936: 1351.  
Vízgázdálkodási Tudományos Kutató Intézet (Hungary): 339.  
Voegeli, Paul T.: 1403.  
Von Gaertner, H. R.: 2227.  
Vorhis, Robert C.: 353.  
Vrba, J.: 354.  
Walch, Otto (1891-): 1661.  
Walker, Eugene H.: 355.  
Wallace, George B.: 2228.  
Walstrom, J. E.: 2229.  
Walter, F.: 356.  
Walters, Rupert Cavendish Skyring (n. 1888): 1662.  
Walton, William C.: 30, 100, 357, 1740.  
Warner, Don L.: 1711.  
Warren, Charles R.: 645.  
Warschauer, Douglas M.: 2097.  
Water Information Center: 345.  
Water Project Authority of the State of California: 1663, 1664.  
Water Quality Conference (14.<sup>a</sup> 1972. Urbana, Illinois): 359.  
Water Systems Council: 360.  
Weber, Walter J.: 1769.  
Webster, D. S.: 361.  
Weinkauff, Henry C.C.: 1804.  
Weiss, H.: 2103.  
Weld, Betsy A.: 2357, 2358.  
Wernert, Paul (1889-1972): 523, 1099, 1352, 2237, 2263, 2265.  
Weyrauch, Jacob Johann: 2230.  
White, Gilbert F.: 1712.  
Wildey, Robert L.: 2109.  
Wilhelms, Don E.: 2231.  
Wilkins, J. K.: 1458.  
Williams, John R.: 362, 1353.  
Willmore, P. L.: 2232.  
Wilson, James F. Jr.: 363.  
Winge, Manfredo: 1354.

Workshop on Agglutinated Foraminifera (2nd. 1986. Vienna): 1854.  
Workshop on Hydrogeological Mapping (1983. Bandung, Indonesia): 182.  
World Data Center A for Solid Earth Geophysics: 2232.  
Worthington, E. Barton: 1712.  
Wright, Kenneth R.: 89.  
Yecla. Geología. 1958: 1355.  
Zafra. Geología. 1955: 1357.  
Zafra y Estevan, Juan Manuel de (1869-1923): 2233.  
Zagdoun, F.: 2290.  
Zangar, Carl N.: 364.  
Záruba, Quido: 898.  
Zbyszewski, Georges (1909-1999): 2259, 2260.  
Zeiller, René (1847-1915): 1845.  
Zienkiewicz, O. C.: 2234, 2235.  
Zittel, Karl Alfred von (1839-1904): 1855.  
Zitzmann, Arnold: 1404.  
Zorita. Geología. 1957: 1358.  
Zuquete, E.: 1684.