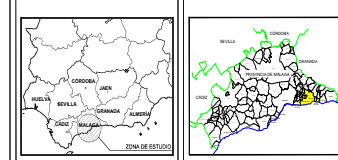


MINISTERIO  
PARA LA TRANSICIÓN ECOLÓGICA  
Y EL RETO DEMOGRÁFICO

DIRECCIÓN GENERAL DE LA COSTA Y EL MAR  
Demarcación de Costas en Andalucía-Mediterráneo  
(Málaga)

SERVICIO DE GESTIÓN DEL DOMINIO PÚBLICO  
DESLINDE DEL DOMINIO PÚBLICO MARÍTIMO-TERRESTRE  
Desde arroyo Macharaviaya hasta Camping Almanat  
TERMINO MUNICIPAL: VÉLEZ-MÁLAGA

PLANO Nº	ESCALA	CLASIFICACIÓN	REFERENCIA ANTERIOR	REFERENCIA
9	1:641	PROYECTO DE DESLINDE	DESIN 06/20007	DESIN 06/20007-2651-1001

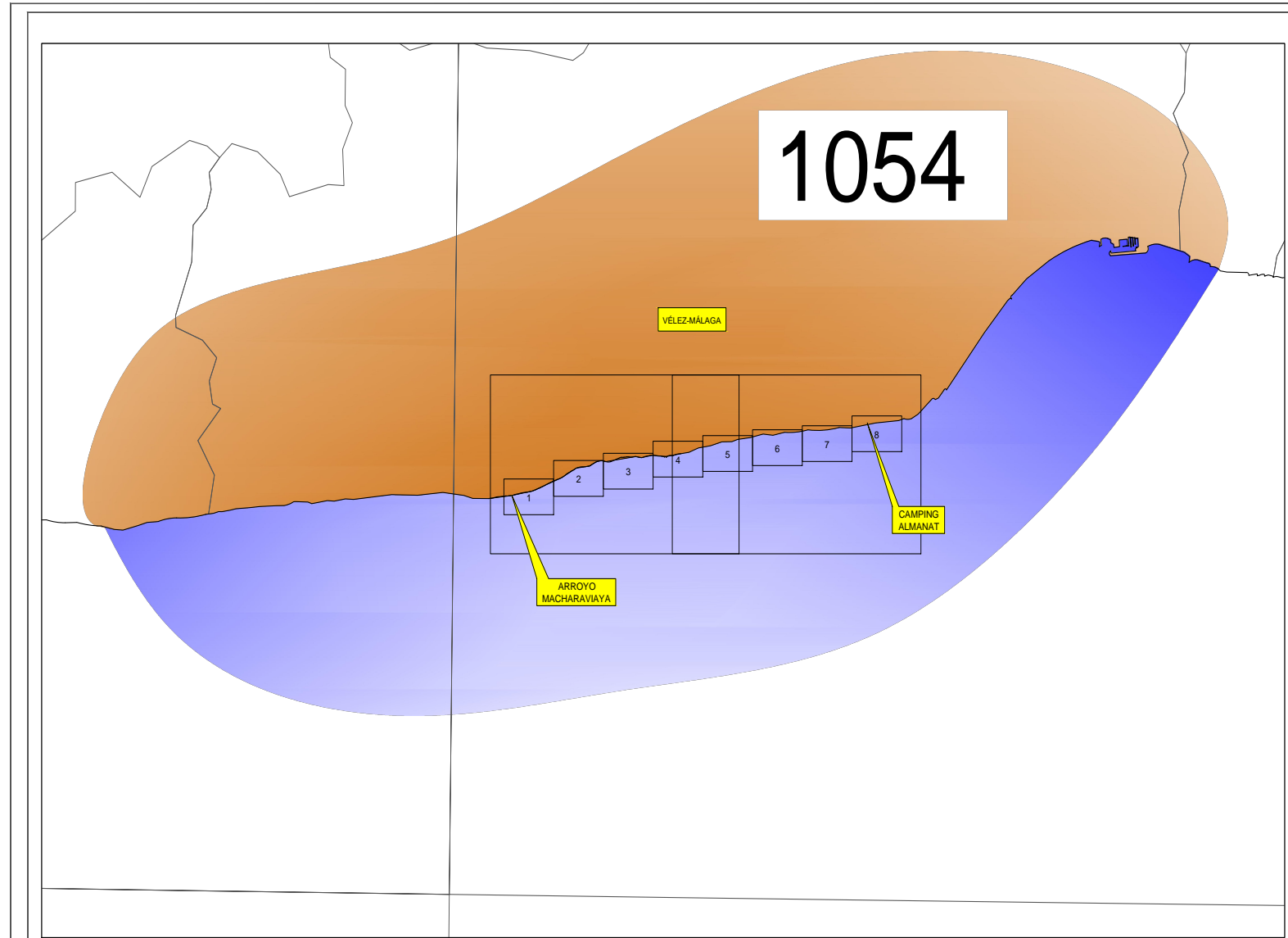


EXAMINADO Y CONFORME

El Jefe de Servicio: Juan José Valero Guerra  
Vº IPº el Jefe de la Demarcación: Angel González Castiñeira

FECHA: la indicada en la firma electrónica

VERTICES POLIGONAL DEL DESLINDE	VERTICES POLIGONAL DE LA RIBERA DEL MAR
<p>Verano</p> <p>1</p> <p>2</p> <p>3</p> <p>4</p> <p>5</p> <p>6</p> <p>7</p> <p>8</p>	<p>Verano</p> <p>1</p> <p>2</p> <p>3</p> <p>4</p>



INFORMACIÓN CARTOGRÁFICA	SÍMBOLOS CONVENCIONALES PARTICULARES	SÍMBOLOS CONVENCIONALES GENERALES	ESCALA 1:10.000
<p>SISTEMA DE COORDENADAS DE REFERENCIA: ETRS89</p> <p>SISTEMA DE REFERENCIACIÓN CONVENCIONAL U.T.M.: 46Q UTM</p> <p>ORIGEN DE ALTITUDES: NAD 83 DEL MAR EN ALICANTE</p> <p>COORDENADAS U.T.M. ESTEREO EN MARCO DE UTM</p> <p>VELOCIDAD DE PROYECTADO: 1:500</p> <p>FECHA DE PROYECTADO: 2019</p> <p>FECHA DE ACTUALIZACIÓN: 2023</p>	<p>LÍNEA DE AGUA</p> <p>POLIGONAL DEL DESLINDE DEL D.P.M.T.</p> <p>LÍNEA DE AGUA DEL MAR</p> <p>LÍNEA DE AGUA DEL TERRESTRE</p> <p>LÍNEA DE AGUA DEL INTERIOR</p> <p>LÍNEA DE AGUA DEL SUBSUELO</p> <p>LÍNEA DE AGUA DEL SUELO</p> <p>LÍNEA DE AGUA DEL MAR</p> <p>LÍNEA DE AGUA DEL TERRESTRE</p> <p>LÍNEA DE AGUA DEL INTERIOR</p> <p>LÍNEA DE AGUA DEL SUBSUELO</p> <p>LÍNEA DE AGUA DEL SUELO</p>	<p>PUERTO: ALBUQUERQUE</p> <p>PUERTO: CANTON</p> <p>PUERTO: CANTON</p> <p>PUERTO: CANTON</p> <p>PUERTO: CANTON</p> <p>PUERTO: CANTON</p> <p>PUERTO: CANTON</p> <p>PUERTO: CANTON</p> <p>PUERTO: CANTON</p> <p>PUERTO: CANTON</p> <p>PUERTO: CANTON</p> <p>PUERTO: CANTON</p>	<p>ESCALA 1:10.000</p> <p>0 200 400 600 800 1.000 1.200</p> <p>EQUIDISTANCIA CURVAS DE NIVEL: 5m</p> <p>ASISTENCIA TÉCNICA:</p> <p>Tragsatec</p>

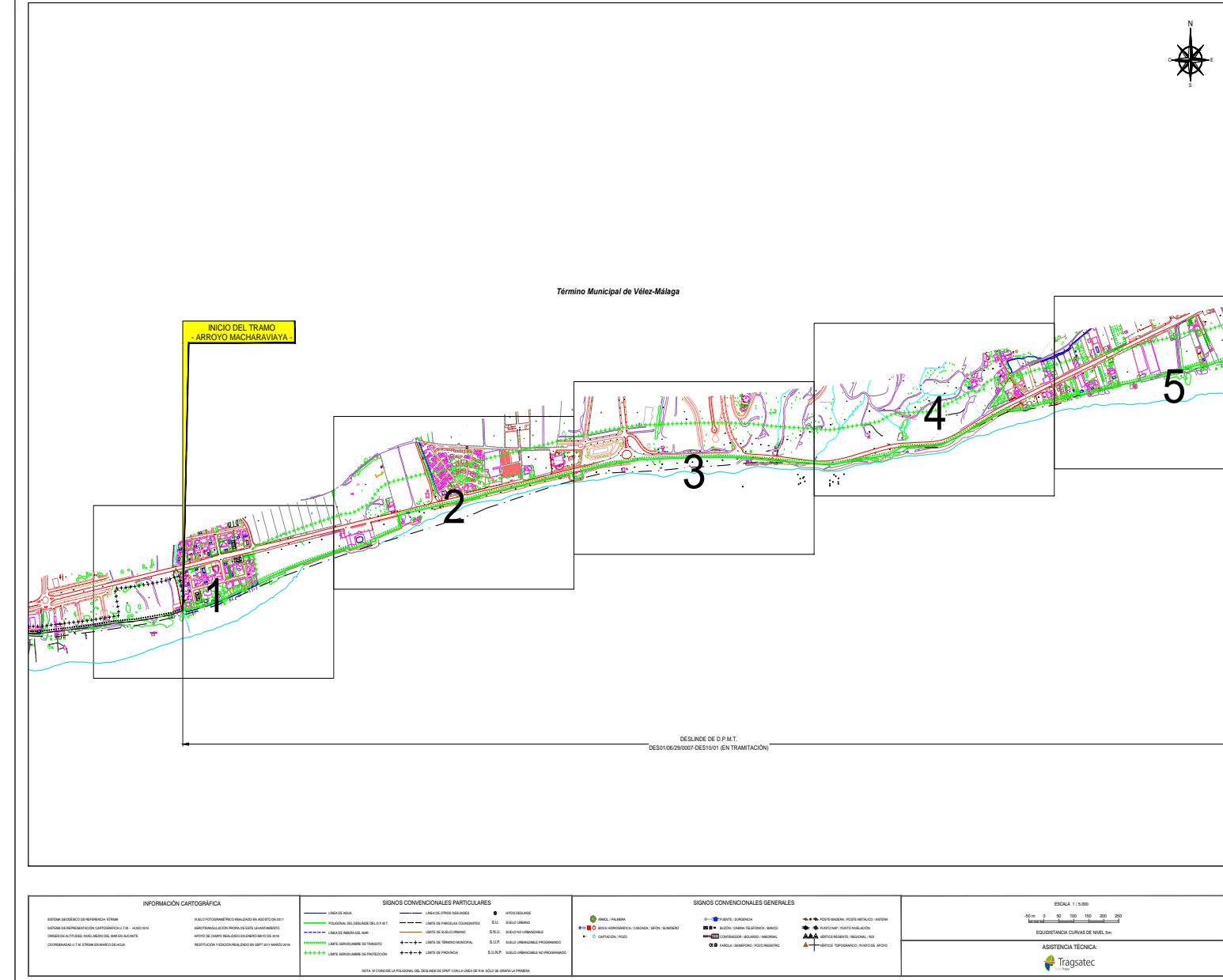
**CSV : GEN-da28-3b7c-1e80-58c1-a46a-eaad-7ad9-cbfc**

**DIRECCIÓN DE VALIDACIÓN : <https://sede.administracion.gob.es/pagSedeFront/servicios/consultaCSV.htm>**

**FIRMANTE(1) : JUAN JOSE VALERO GUERRA | FECHA : 26/09/2023 08:29 | Sin acción específica**

**FIRMANTE(2) : ANGEL GONZÁLEZ CASTIÑEIRA | FECHA : 26/09/2023 08:56 | Sin acción específica**





PLANO Nº	HOJA Nº	PLANO	REFERENCIA ANTERIOR	REFERENCIA
1	1	PROYECTO DE DESLINDE	DES0106290007	DES0106290007-DES1001

Hojas Mapa Topográfico Nacional 1:50.000: 1039, 1040, 1053, 1054, 1067.

GRÁFICO DE DISTRIBUCIÓN DE HOJAS 1:5.000: 1054.

EXAMINADO Y CONFORME:  
 El Jefe de Servicio: Juan José Valero Guerra  
 Vº Bº el Jefe de la Demarcación: Ángel González Castiñeira

FECHA: la indicada en la firma electrónica

VÉRTECES POLIGONAL DEL DESLINDE: Vertice 1, 2, 3, 4, 5

VÉRTECES POLIGONAL DE LA RIBERA DEL MAR: Vertice 1, 2, 3, 4, 5

ESCALA 1:3.000

ASISTENCIA TÉCNICA: Tragsatec

<b>INFORMACIÓN CARTOGRÁFICA</b> SISTEMA SIGLO DE REFERENCIA: UTM SISTEMA DE REFERENCIA LOCAL: CARTESIANO U.T.M. - HA83 UTM ORIENTACIÓN AL NOROCCIDENTE DEL MAR EN ALICANTE COORDENADAS U.T.M. EN metros en MARCO DE GUÍA	<b>SIGNOS CONVENCIONALES PARTICULARES</b> --- Líneas de Orto Deslinde --- Líneas de Parcelas Coligadas --- Límites de Suelo Urbano --- Límites de Suelo Agrario --- Límites de Suelo Deportivo --- Límites de Suelo Industrial --- Límites de Suelo Político --- Límites de Suelo de Reserva --- Límites de Suelo de Protección	<b>SIGNOS CONVENCIONALES GENERALES</b> ● Punto de Nivel ● Punto de Nivel de Referencia ● Punto de Nivel de Referencia (Sistema de Referencia) ● Captación de Agua ● Límite de Suelo Urbano ● Límite de Suelo Agrario ● Límite de Suelo Deportivo ● Límite de Suelo Industrial ● Límite de Suelo Político ● Límite de Suelo de Reserva ● Límite de Suelo de Protección	EJE DE REFERENCIA LINEA DE REFERENCIA LINEA DE REFERENCIA (SISTEMA DE REFERENCIA) LINEA DE REFERENCIA (SISTEMA DE REFERENCIA) LINEA DE REFERENCIA (SISTEMA DE REFERENCIA) LINEA DE REFERENCIA (SISTEMA DE REFERENCIA) LINEA DE REFERENCIA (SISTEMA DE REFERENCIA)
--	--	--	---

NOTA: SI CONCIDE LA POLIGONAL DEL DESLINDE DE C/MPV CON LA LINEA DE R.R. DEBE SEGUIR LA PRIMERA.

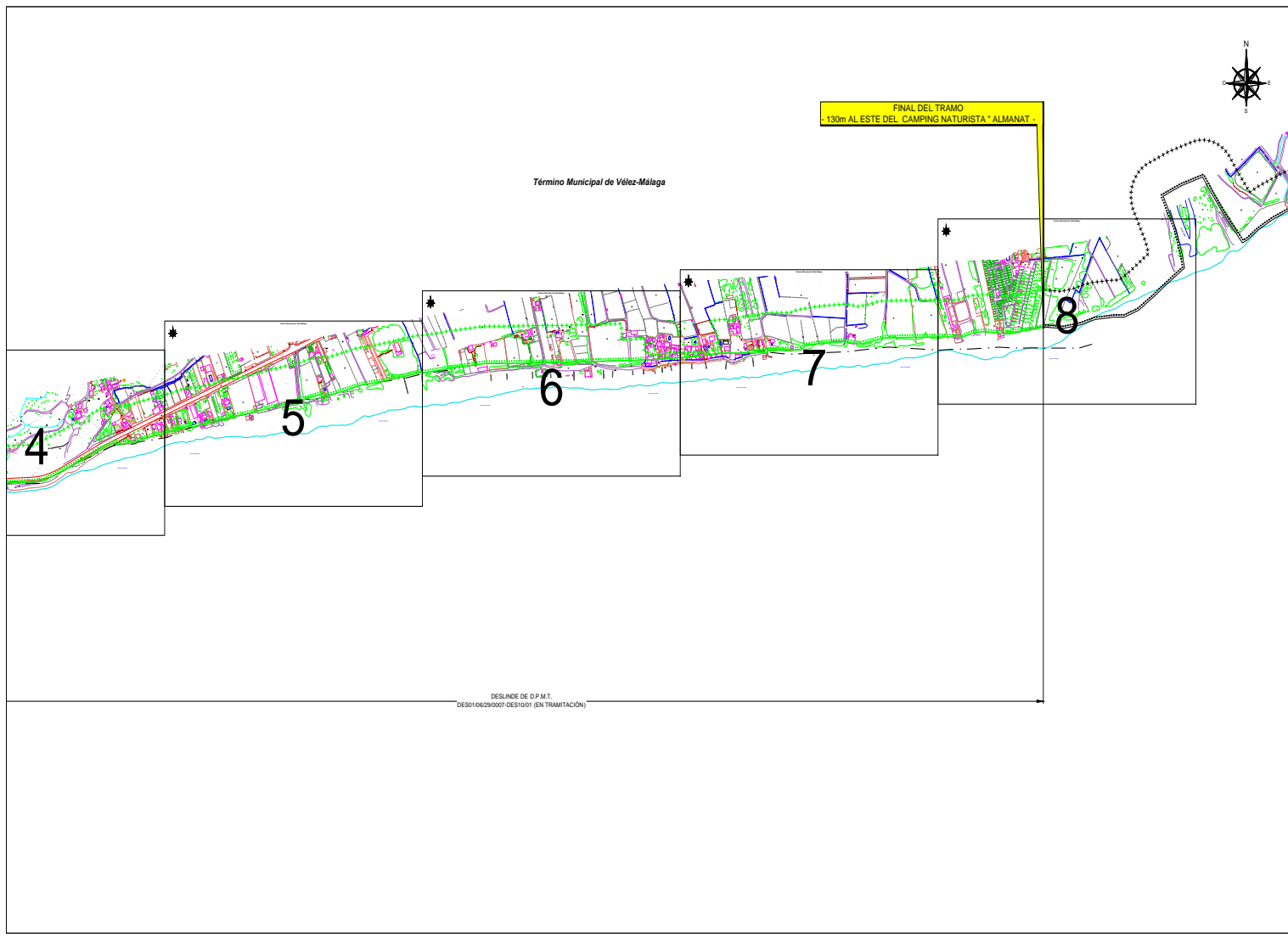
CSV : GEN-da28-3b7c-1e80-58c1-a46a-eaad-7ad9-cbfc

DIRECCIÓN DE VALIDACIÓN : <https://sede.administracion.gob.es/pagSedeFront/servicios/consultaCSV.htm>

FIRMANTE(1) : JUAN JOSE VALERO GUERRA | FECHA : 26/09/2023 08:29 | Sin acción específica

FIRMANTE(2) : ANGEL GONZÁLEZ CASTIÑEIRA | FECHA : 26/09/2023 08:56 | Sin acción específica





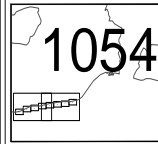
FINAL DEL TRAMO  
130m AL ESTE DEL CAMPING NATURISTA "ALMANAT"

Término Municipal de Vélez-Málaga

DESLINDE DE D.P.M.T.  
DES01062920007-DES1001 (EN TRAMITACIÓN)

<b>INFORMACIÓN CARTOGRÁFICA</b> SISTEMA GEOGRÁFICO DE REFERENCIA: UTM30N SISTEMA DE COORDENADAS PROYECTADAS: UTM - PROYECTO DE TRANSFORMACIONES PROYECTADAS EN UTM (PROYECTO DE TRANSFORMACIONES PROYECTADAS EN UTM) SISTEMA DE ALTIMETRÍA: NIVEL MEDIO DEL MAR EN EL OCEANO COORDENADA UTM X Y: 2898400 4120000	<b>SIGNOS CONVENCIONALES PARTICULARES</b> LÍNEA DE ALICIA POSICIONAL DEL DESLINDE DEL D.P.M.T. LÍNEA DE PASEO DEL MAR LÍMITE SERVICIO MAR DE PASADIZO LÍMITE SERVICIO MAR DE PROTECCIÓN	<b>SIGNOS CONVENCIONALES GENERALES</b> ARCA PALOMA BOYA INDICADORA, CANTONERA, SÍMBOLO DE ADVERTENCIA CÁMERA (SEMÁFORO), POCO RESISTENTE	<b>SIGNOS CONVENCIONALES PARTICULARES</b> VERTICE DESLINDE LÍMITE DE FANDELES COORDINADAS S.S.I. LÍMITE DE SERVICIO MAR S.S.I. LÍMITE DE TERMINO MUNICIPAL S.S.P. LÍMITE DE PROTECCIÓN S.S.P.	<b>SIGNOS CONVENCIONALES GENERALES</b> FUENTE SUBTERRANEA LÍMITE CANAL DE SERVICIO MAR S.S.I. CONTORNOS ACQUEDUCTO, INUNDABLE CANCHA (SEMÁFORO), POCO RESISTENTE	ESCALA 1 / 5.000  EQUIDISTANCIA CURVAS DE NIVEL: 5m ASISTENCIA TÉCNICA: 

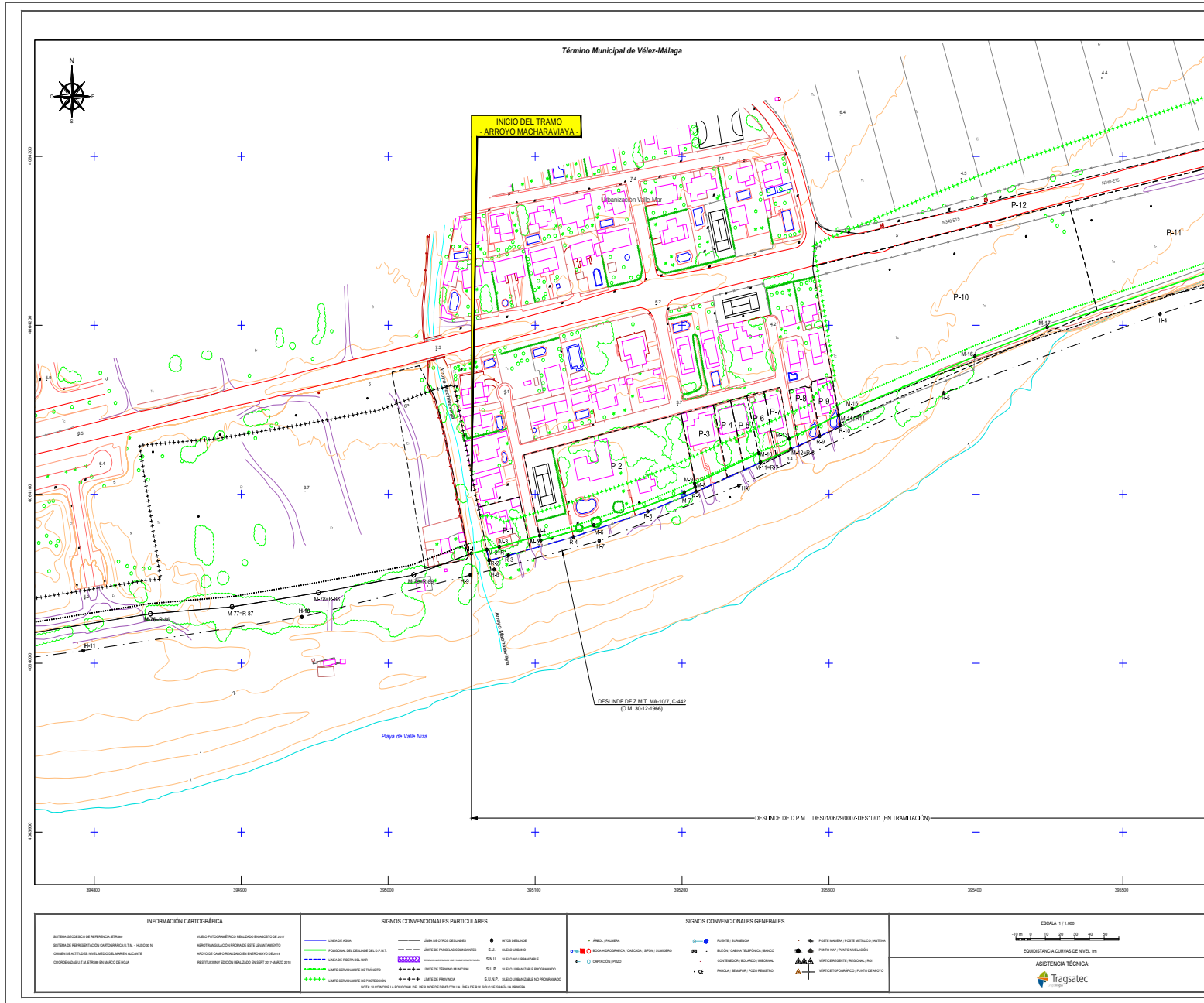
  
**MINISTERIO PARA LA TRANSICIÓN ECOLÓGICA Y EL RETO DEMOGRÁFICO**  
 DIRECCIÓN GENERAL DE LA COSTA Y EL MAR  
 Demarcación de Costas en Andalucía-Mediterráneo (Málaga)  
 SERVICIO DE GESTIÓN DEL DOMINIO PÚBLICO  
 DESLINDE DEL DOMINIO PÚBLICO MARÍTIMO-TERRESTRE  
 Desde arroyo Macharaviaya hasta Camping Almanat  
 TÉRMINO MUNICIPAL: VÉLEZ-MÁLAGA

PLANO Nº 1	HUJAS Nº 2	PLANO: PROYECTO DE DESLINDE	REFERENCIA ANTERIOR: DES01062920007	REFERENCIA: DES01062920007-DES1001
HOJAS MAPA TOPOGRÁFICO NACIONAL 1:50.000		GRÁFICO DE DISTRIBUCIÓN DE HOJAS 1:5.000		
1039	1040			
1053	1054			
1067				
ELABORADO Y CONFIRME El Jefe de Servicio: Juan José Valero Guerra VºBº el Jefe de la Demarcación: Ángel González Castiñeira FECHA: la indicada en la firma electrónica				

<b>VERTICES POLIGONAL DEL DESLINDE</b> vértice 1 2	<b>VERTICES POLIGONAL DE LA RIBERA DEL MAR</b> vértice 1 2
---	---

**CSV : GEN-da28-3b7c-1e80-58c1-a46a-eaad-7ad9-cbfc**  
**DIRECCIÓN DE VALIDACIÓN : https://sede.administracion.gob.es/pagSedeFront/servicios/consultaCSV.htm**  
**FIRMANTE(1) : JUAN JOSE VALERO GUERRA | FECHA : 26/09/2023 08:29 | Sin acción específica**  
**FIRMANTE(2) : ANGEL GONZÁLEZ CASTIÑEIRA | FECHA : 26/09/2023 08:56 | Sin acción específica**






**MINISTERIO PARA LA TRANSICIÓN ECOLÓGICA Y EL RETO DEMOGRÁFICO**  
**DIRECCIÓN GENERAL DE LA COSTA Y EL MAR**  
 Demarcación de Costas en Andalucía-Mediterráneo (Málaga)  
**SERVICIO DE GESTIÓN DEL DOMINIO PÚBLICO**  
 DESLINDE DEL DOMINIO PÚBLICO MARÍTIMO-TERRESTRE  
 Desde arroyo Macharaviaya hasta Camping Almanat  
 TÉRMINO MUNICIPAL: VÉLEZ-MÁLAGA

PLANO 2	FOJA 1	PLANO	REFERENCIA AUTOGRAFA
PROYECTO DE DESLINDE		DES0106280007	DES0106280007-DES1001

GRÁFICO DE DISTRIBUCIÓN DE HOJAS 1:5000



GRÁFICO DE DISTRIBUCIÓN DE HOJAS 1:1.000



1054

EXAMINADO Y CONFORME


El Jefe de Servicio: Juan José Valero Guerra  
Vº Bº el Jefe de la Demarcación: Ángel González Castiñeira

FECHA: la indicada en la firma electrónica

VÉRTICES POLIGONAL DEL DESLINDE		VÉRTICES POLIGONAL DE LA RESERVA DEL MAR			
X	Y	X	Y		
M-1	395056.63	4064064.98	R-1-M2	395067.13	4064067.20
M-2-R-1	395067.13	4064067.20	R-2	395068.62	4064069.95
M-3	395075.23	4064096.97	R-3	395068.74	4064063.75
M-4	395103.11	4064075.56	R-4	395126.02	4064074.72
M-5	395103.75	4064072.65	R-5	395176.64	4064089.79
M-6	395139.36	4064081.07	R-6	395209.44	4064101.55
M-7	395201.48	4064101.23	R-7-M-11	395253.28	4064118.91
M-8	395208.88	4064104.38	R-8-M-12	395273.97	4064126.83
M-9	395208.48	4064105.29	R-9	395293.64	4064134.33
M-10	395252.21	4064124.29	R-10	395307.59	4064140.73
M-11-R-7	395253.28	4064118.91	R-11-M-14	395306.48	4064146.77
M-12-R-8	395273.97	4064126.83			
M-13	395272.80	4064132.81			
M-14-R-11	395268.40	4064148.77			
M-15	395315.75	4064150.63			
M-16	395399.16	4064181.57			
M-17	395448.62	4064186.90			

**CSV : GEN-da28-3b7c-1e80-58c1-a46a-eaad-7ad9-cbfc**  
**DIRECCIÓN DE VALIDACIÓN : <https://sede.administracion.gob.es/pagSedeFront/servicios/consultaCSV.htm>**  
**FIRMANTE(1) : JUAN JOSE VALERO GUERRA | FECHA : 26/09/2023 08:29 | Sin acción específica**  
**FIRMANTE(2) : ANGEL GONZÁLEZ CASTIÑEIRA | FECHA : 26/09/2023 08:56 | Sin acción específica**




**MINISTERIO PARA LA TRANSICIÓN ECOLÓGICA Y EL RETO DEMOGRÁFICO**  
**DIRECCIÓN GENERAL DE LA COSTA Y EL MAR**  
 Demarcación de Costas en Andalucía-Mediterráneo (Málaga)  
**SERVICIO DE GESTIÓN DEL DOMINIO PÚBLICO**  
 DESLINDE DEL DOMINIO PÚBLICO MARÍTIMO-TERRESTRE  
 Desde arroyo Macharaviaya hasta Camping Almanar  
**TÉRMINO MUNICIPAL: VELEZ-MÁLAGA**

PLANO Nº 2	HOJA Nº 2	PROYECTO DE DESLINDE	REFERENCIA ANTIGUA	REFERENCIA
		DESIN/106/000	DESIN/106/000	DESIN/106/000

GRÁFICO DE DISTRIBUCIÓN DE HOJAS 1:5.000

**1054**

GRÁFICO DE DISTRIBUCIÓN DE HOJAS 1:1.000

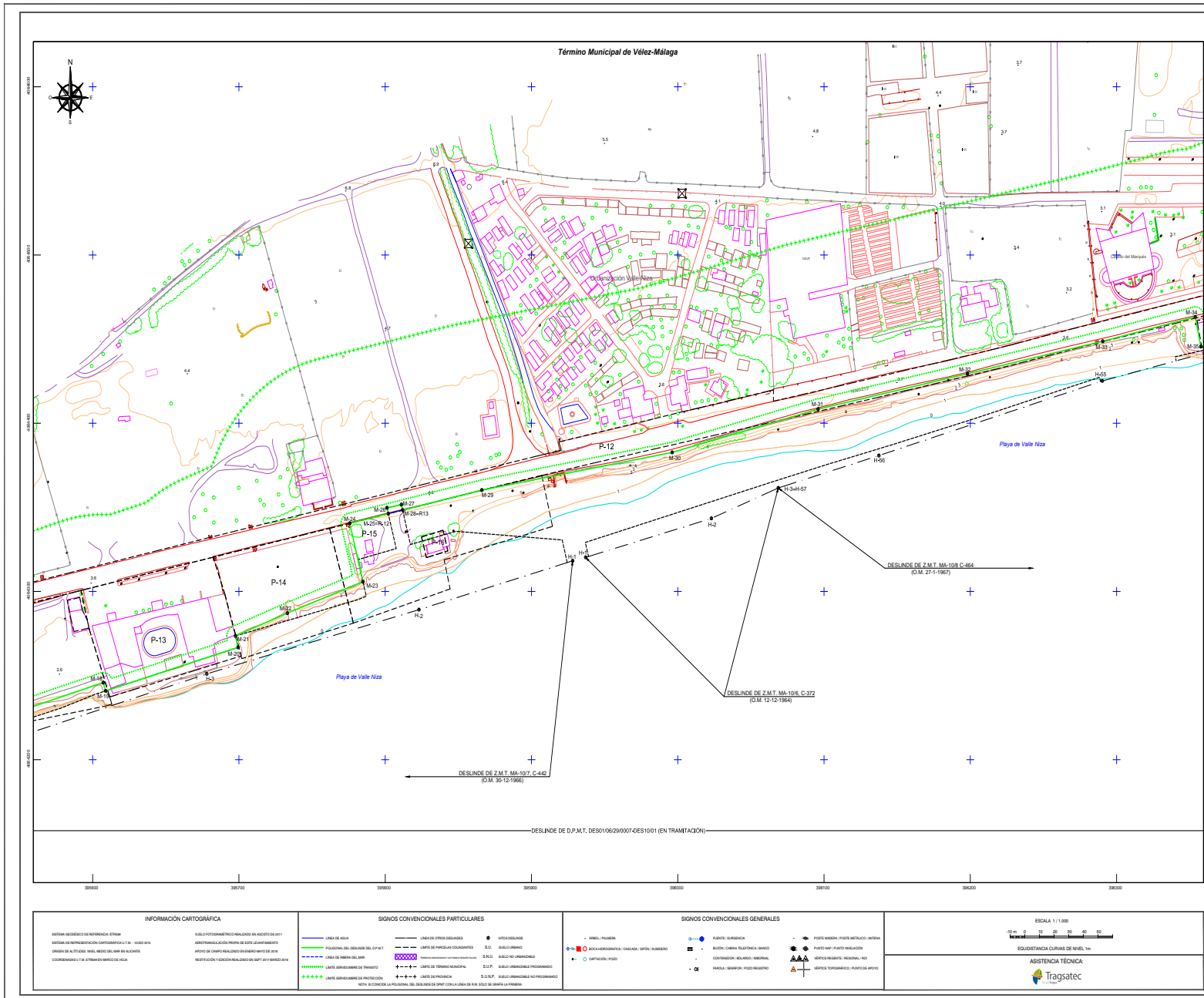
EXAMINADO Y CORREGIDO

El Jefe de Servicio: Juan José Valero Guerra

1º Bº el Jefe de la Demarcación: Ángel González Castiñeira

FECHA: la indicada en la firma electrónica

VERTICES POLIGONAL DEL DESLINDE		VERTICES POLIGONAL DE LA RIBERA DEL MAR		
VERTICE	X	Y	X	
M-18	395627.20	4064243.84	R-12-AA-25	395822.12
M-19	395628.88	4064243.91	R-13-AA-28	395811.90
M-20	395629.39	4064243.77		4064348.35
M-21	395627.61	4064227.54		
M-22	395733.06	4064287.13		
M-23	395754.76	4064325.75		
M-24	395775.78	4064340.52		
M-25-R-12	395822.12	4064348.22		
M-26	395827.21	4064352.67		
M-27	395811.04	4064351.64		
M-28-R-13	395811.90	4064348.35		
M-29	395806.07	4064326.24		
M-30	395596.16	4064382.63		
M-31	396036.95	4064428.4		
M-32	395737.28	4064428.41		
M-33	396230.51	4064448.72		
M-34	396323.75	4064463.17		
M-35	396327.57	4064445.49		



<b>INFORMACIÓN CARTOGRÁFICA</b> SISTEMA DE REFERENCIA: UTM SISTEMA DE COORDENACIÓN: DATUM DE MADRID (1959) ORIGEN DE ALTURAS: MSL (MEDIO DEL MAR EN ALTIAS) COORDENADA U.T.M. EN METROS EN MARCO DE ALCA	<b>SIGNOS CONVENCIONALES PARTICULARES</b> LINEA DE AGUA POLIGONAL DEL DESLINDE DEL D.P.M.T. LINEA DE RIBERA DEL MAR LINEA DE SEPARACIÓN DE TERRENO LINEA DE SEPARACIÓN DE PROTECCIÓN	<b>SIGNOS CONVENCIONALES GENERALES</b> ANEJO: PLANIMETRIA BUNDA: CARERA TELEFONICA (BANDA) CAPTACION: PUNTO FUENTE: SUMINISTRO BUNDA: CARERA TELEFONICA (BANDA) CONTORNOS: BUNDA (BANDA) ANEJO: PLANIMETRIA (PROYECTO)	VERTICE DEL DESLINDE BUNDA: CARERA TELEFONICA (BANDA) FUENTE: SUMINISTRO PUNTO MAF: PUNTO MUELADERO VERTICE MARITIMO: REGIONAL (FO) VERTICE CONVENCIONAL: PUNTO DE APOYO
--	---	---	---

ESCALA 1:1.000

EQUISTANCIA CURVAS DE NIVEL 1m

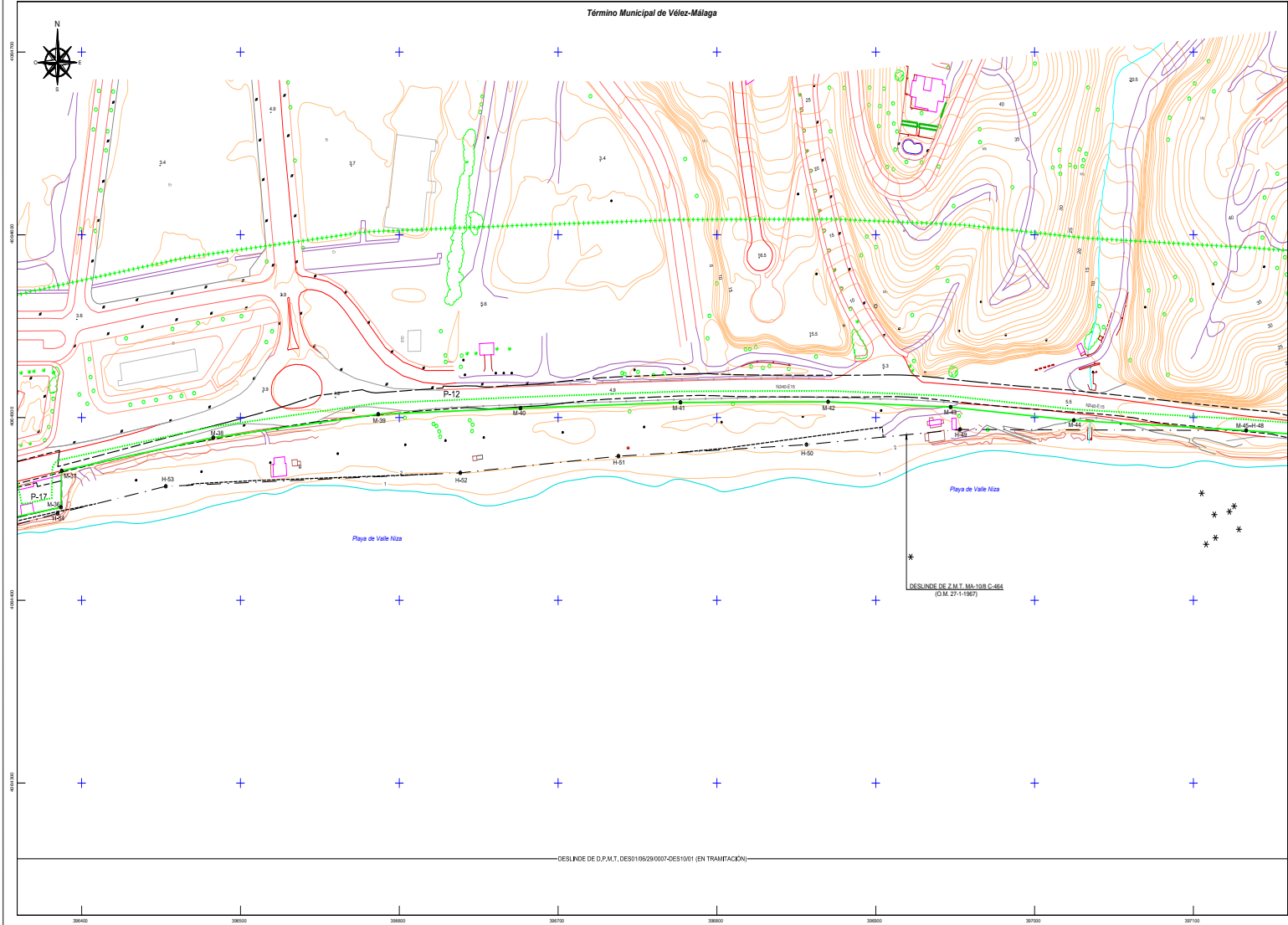
ASISTENCIA TÉCNICA: 

**CSV : GEN-da28-3b7c-1e80-58c1-a46a-eaad-7ad9-cbfc**  
**DIRECCIÓN DE VALIDACIÓN : https://sede.administracion.gob.es/pagSedeFront/servicios/consultaCSV.htm**  
**FIRMANTE(1) : JUAN JOSE VALERO GUERRA | FECHA : 26/09/2023 08:29 | Sin acción específica**  
**FIRMANTE(2) : ANGEL GONZÁLEZ CASTIÑEIRA | FECHA : 26/09/2023 08:56 | Sin acción específica**



PLANO Nº 7	Hoja Nº 7	PLANO: PROYECTO DE DESLINDE	REFERENCIA ANTIGUA DES01/09/28/0007	REFERENCIA DES01/09/28/0007/DES1001
GRÁFICO DE DISTRIBUCIÓN DE HOJAS 1:5.000		GRÁFICO DE DISTRIBUCIÓN DE HOJAS 1:1.000		
1054				
EXAMINADO Y CONFORME				
El Jefe de Servicio: Juan José Valero Guerra				
Vº Bº el Jefe de la Demarcación: Angel González Castiñeira				
FECHA: la indicada en la firma electrónica				

VÉRTICES POLIGONAL DEL DESLINDE			VÉRTICES POLIGONAL DE LA RIBERA DEL MAR		
Vertice	X	Y	Vertice	X	Y
M-36	396369.90	4064490.85			
M-37	396387.45	4064479.89			
M-38	396482.85	4064489.99			
M-39	396639.72	4064501.82			
M-40	396678.31	4064505.11			
M-41	396777.01	4064509.27			
M-42	396870.20	4064513.00			
M-43	396947.09	4064505.72			
M-44	397024.67	4064498.46			
M-45=H-48	397133.20	4064493.91			



<b>INFORMACIÓN CARTOGRÁFICA</b> SISTEMA GEOGRÁFICO DE REFERENCIA: ETRS89 SISTEMA DE REFERENCIACIÓN CARTOGRÁFICA: UTM - HA30T28 COORDENADA ALTIMETRIA: METROS SOBRE EL NIVEL DEL MAR COORDENADA X Y EN METROS SOBRE EL NIVEL DEL MAR VUELTO FOTOGRÁFICO REALIZADO EN AGOSTO DE 2017 AMPLIACIÓN DE LA HOJA N.º 1054 DEL PLAN PROYECTO DE DESLINDE DEL DOMINIO PÚBLICO MARÍTIMO-TERRESTRE REELABORACIÓN Y EDICIÓN REALIZADA EN SEPTIEMBRE DE 2018	<b>SIGNOS CONVENCIONALES PARTICULARES</b> Línea de Agua Límite de Arroyo Límite de Parcela Colindante Límite de Termino Municipal Límite de Parcela de Bienes Límite de Parcela de Bienes Límite de Parcela de Bienes Límite de Parcela de Bienes	<b>SIGNOS CONVENCIONALES GENERALES</b> Nivel, Pasarela Fuente, Balsa Balsa, Ombra Telefónica, Balsa Construcción, Molino, Molino Parcela, Balsa, Fuente, Molino Pozo, Balsa, Fuente, Molino, Balsa Punto, Fuente, Molino, Balsa Servicio, Molino, Fuente, Molino, Balsa Servicio, Molino, Fuente, Molino, Balsa	ESCALA 1 / 1.000 EQUISTANCIA CURVAS DE NIVEL 1m ASISTENCIA TÉCNICA: Tragsatec
--	---	--	--

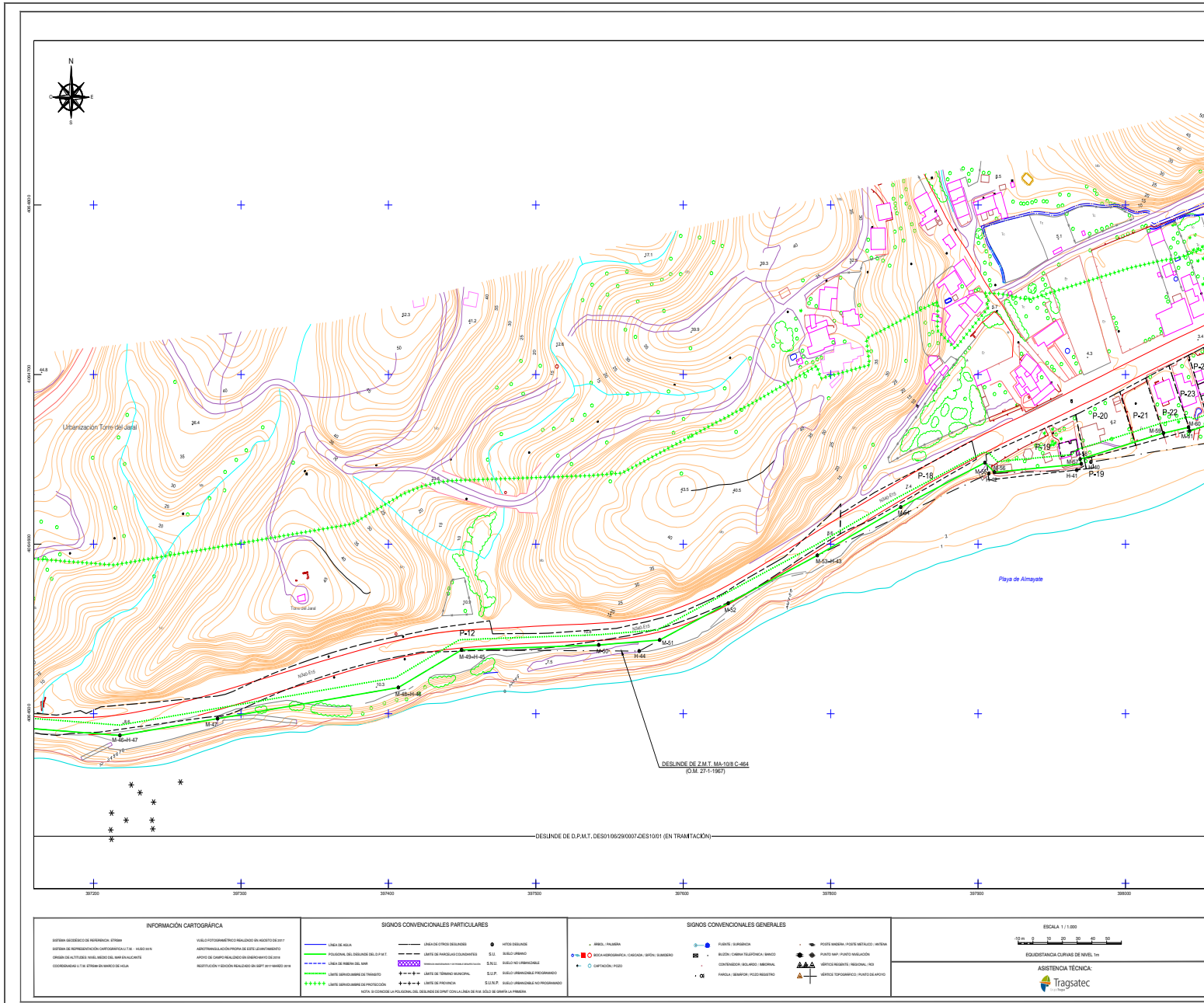
**CSV : GEN-da28-3b7c-1e80-58c1-a46a-eaad-7ad9-cbfc**

**DIRECCIÓN DE VALIDACIÓN : <https://sede.administracion.gob.es/pagSedeFront/servicios/consultaCSV.htm>**

**FIRMANTE(1) : JUAN JOSE VALERO GUERRA | FECHA : 26/09/2023 08:29 | Sin acción específica**

**FIRMANTE(2) : ANGEL GONZÁLEZ CASTIÑEIRA | FECHA : 26/09/2023 08:56 | Sin acción específica**





MINISTERIO PARA LA TRANSICIÓN ECOLÓGICA Y EL RETO DEMOGRÁFICO  
DIRECCIÓN GENERAL DE LA COSTA Y EL MAR  
Demarcación de Costas en Andalucía-Mediterráneo (Málaga)  
SERVICIO DE GESTIÓN DEL DOMINIO PÚBLICO  
DESLINDE DEL DOMINIO PÚBLICO MARITIMO-TERRESTRE  
Desde arroyo Macharaviaya hasta Camping Almatan  
TÉRMINO MUNICIPAL: VÉLEZ-MÁLAGA

PLANO Nº	FOLIA Nº	PLANO	REFERENCIA ANTIGUA	REFERENCIA
2	4	PROYECTO DE DESLINDE	DES0106260007	DES0106260007-DES1001

GRÁFICO DE DISTRIBUCIÓN DE HOJAS 1:5.000  
1054  
GRÁFICO DE DISTRIBUCIÓN DE HOJAS 1:1.000

EXAMINADO Y CONFORME  
El Jefe de Servicio: Juan José Valero Guerra  
Vº Bº el Jefe de la Demarcación: Ángel González Castiñeira  
FECHA: la indicada en la firma electrónica

VERTICES POLIGONAL DEL DESLINDE			VERTICES POLIGONAL DE LA FIBERA DEL MAR		
Vertice	X	Y	Vertice	X	Y
M-46-H-47	397217.83	406487.22			
M-47	397284.08	406497.13			
M-48-H-48	397426.73	406516.88			
M-49-H-45	397459.83	406437.65			
M-50	397542.86	406454.25			
M-51	397584.02	406454.67			
M-52	397630.47	406456.13			
M-53-H-43	397696.06	406453.37			
M-54	397747.53	4064621.84			
M-55	397804.85	4064643.56			
M-56	397811.11	4064648.56			
M-57	397870.05	4064647.32			
M-58	397885.26	4064650.14			
M-59	397925.77	4064665.45			
M-60	397942.79	4064668.88			
M-61	397943.48	4064666.57			

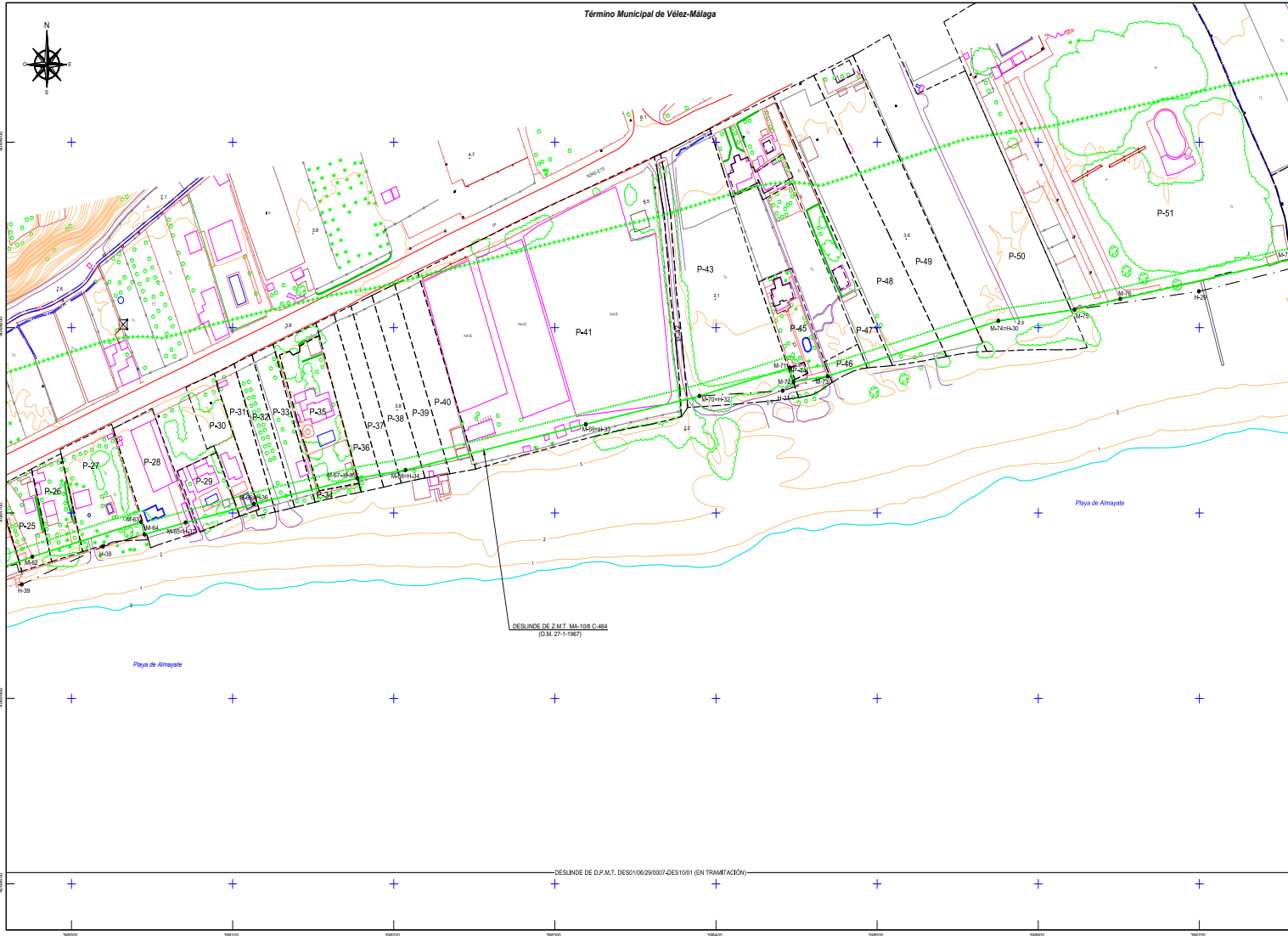
CSV : GEN-da28-3b7c-1e80-58c1-a46a-eaad-7ad9-cbfc

DIRECCIÓN DE VALIDACIÓN : <https://sede.administracion.gob.es/pagSedeFront/servicios/consultaCSV.htm>

FIRMANTE(1) : JUAN JOSE VALERO GUERRA | FECHA : 26/09/2023 08:29 | Sin acción específica

FIRMANTE(2) : ANGEL GONZÁLEZ CASTIÑEIRA | FECHA : 26/09/2023 08:56 | Sin acción específica





INFORMACIÓN CARTOGRÁFICA		SIGNOS CONVENCIONALES PARTICULARES		SIGNOS CONVENCIONALES GENERALES	
<p>ESTADO DE EJECUCIÓN DEL PROYECTO: 2023</p> <p>ESTADO DE EJECUCIÓN DEL PROYECTO: 2023</p> <p>COORDENADAS UTM EN EL MARCO DE ALCAZ</p> <p>COORDENADAS UTM EN EL MARCO DE ALCAZ</p>	<p>VALOR FOTOGRAMÉTRICO REALIZADO EN MARZO DE 2017</p> <p>INFORMACIÓN FOTOGRÁFICA DE LA FUENTE</p> <p>APORTE DE DATOS PARA EL DISEÑO DEL D.P.M.T.</p> <p>REVISIÓN Y EDICIÓN REALIZADA EN SEPT 2017 MARZO 2018</p>	<p>LINEA DE ALBUCA</p> <p>POLIGONO DEL DESLINDE DEL D.P.M.T.</p> <p>LINEA DE FRONTERA DEL MAR</p> <p>LINEA DE FRONTERA DEL TERMINO MUNICIPAL</p> <p>LINEA DE FRONTERA DEL D.P.M.T.</p> <p>LINEA DE FRONTERA DEL D.P.M.T.</p>	<p>LINEA DE FRONTERA DEL D.P.M.T.</p> <p>LINEA DE FRONTERA DEL D.P.M.T.</p> <p>LINEA DE FRONTERA DEL D.P.M.T.</p> <p>LINEA DE FRONTERA DEL D.P.M.T.</p> <p>LINEA DE FRONTERA DEL D.P.M.T.</p>	<p>ARROJO, FUELLERA</p> <p>BALIZADO DE OBSTACULO</p> <p>CONTORNOS</p> <p>CONTORNOS</p> <p>CONTORNOS</p>	<p>FUENTE, SUBESTACION</p> <p>BALIZADO DE OBSTACULO</p> <p>CONTORNOS</p> <p>CONTORNOS</p> <p>CONTORNOS</p>

MINISTERIO PARA LA TRANSICIÓN ECOLÓGICA Y EL RETO DEMOGRÁFICO

DIRECCIÓN GENERAL DE LA COSTA Y EL MAR

Demarcación de Costas en Andalucía-Mediterráneo (Málaga)

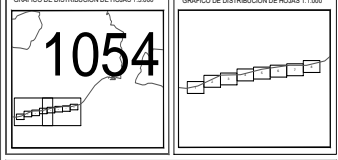
SERVICIO DE GESTIÓN DEL DOMINIO PÚBLICO

DESLINDE DEL DOMINIO PÚBLICO MARITIMO-TERRESTRE

Desde erroyo Macharaviaya hasta Camping Almanat

TÉRMINO MUNICIPAL: VÉLEZ-MÁLAGA

PLANO Nº	Hoja Nº	PLANO	REFERENCIA ANTIGUA	REFERENCIA
2	5	PROYECTO DE DESLINDE	DESI/060907/07	DESI/060907/07



Elaborado y Copiado

El Jefe de Servicio: Juan José Valero Guerra

Vº Bº el Jefe de la Demarcación: Ángel González Castiñeira

FECHA: la indicada en la firma electrónica

VÉRTICES POLIGONAL DEL DESLINDE			VÉRTICES POLIGONAL DE LA RIBERA DEL MAR		
Nº	X	Y	Nº	X	Y
M-62	389795.68	4064676.42			
M-63	389043.24	4064695.13			
M-64	389043.28	4064695.47			
M-65+H-37	389070.77	4064698.87			
M-66+H-36	388113.28	4064704.90			
M-67+H-35	389177.28	4064718.78			
M-68+H-34	389207.28	4064723.16			
M-69+H-33	389316.13	4064747.86			
M-70+H-32	389389.70	4064762.08			
M-71	388445.80	4064778.32			
M-72	388448.02	4064779.83			
M-73	388469.24	4064779.80			
M-74+H-30	388675.19	4064803.64			
M-75	388622.48	4064803.66			
M-76	388650.86	4064815.41			
M-77	388758.59	4064837.09			

CSV : GEN-da28-3b7c-1e80-58c1-a46a-eaad-7ad9-cbfc

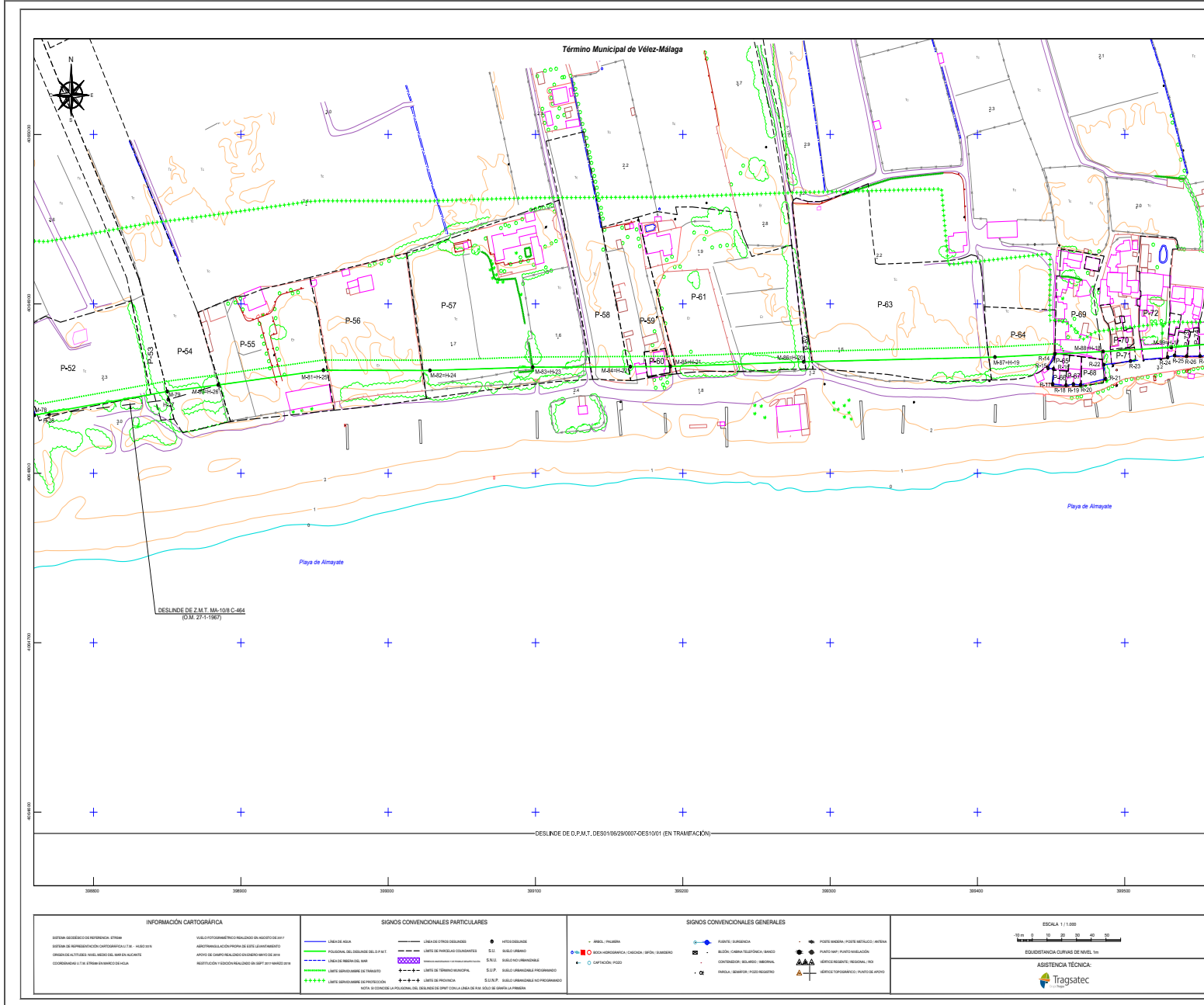
DIRECCIÓN DE VALIDACIÓN : <https://sede.administracion.gob.es/pagSedeFront/servicios/consultaCSV.htm>


FIRMANTE(1) : JUAN JOSE VALERO GUERRA | FECHA : 26/09/2023 08:29 | Sin acción específica

FIRMANTE(2) : ANGEL GONZÁLEZ CASTIÑEIRA | FECHA : 26/09/2023 08:56 | Sin acción específica









**MINISTERIO  
PARA LA TRANSICIÓN ECOLÓGICA  
Y EL RETO DEMOGRÁFICO**

**DIRECCIÓN GENERAL DE LA COSTA Y EL MAR**  
Demarcación de Costas en Andalucía-Mediterráneo  
(Málaga)

**SERVICIO DE GESTIÓN DEL DOMINIO PÚBLICO**

DESLINDE DEL DOMINIO PÚBLICO MARÍTIMO-TERRESTRE  
Desde arroyo Macharaviaya hasta Camping Almarat  
TÉRMINO MUNICIPAL: VÉLEZ-MÁLAGA

PLANO Nº 22	HOJA Nº 5	PLANO PROYECTO DE DESLINDE	REFERENCIA ANTIGUA DE90/06/29/007	REFERENCIA DE90/06/29/007/DES1001
----------------	--------------	-------------------------------	--------------------------------------	--------------------------------------

GRÁFICO DE DISTRIBUCIÓN DE HOJAS 1:5,000

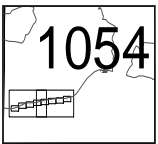
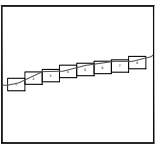


GRÁFICO DE DISTRIBUCIÓN DE HOJAS 1:1,000



1054

EXAMINADO Y CONFORME

El Jefe de Servicio: Juan José Valero Guerra  
Vº Bº el Jefe de la Demarcación: Ángel González Castiñeira

FECHA: la indicada en la firma electrónica

VERTICES POLICIONALES DEL DESLINDE			VERTICES POLICIONALES DE LA RIBERA DEL MAR		
Vertice	X	Y	Vertice	X	Y
M-78	398759.74	4064834.31	R-14	399452.53	4064870.42
M-79	398850.05	4064848.32	R-15	399447.92	4064882.03
M-80+H-25	398984.03	4064855.15	R-16	399451.64	4064861.60
M-81+H-25	398956.01	4064860.84	R-17	399451.10	4064852.70
M-82+H-24	399028.32	4064860.89	R-18	399452.15	4064857.96
M-83+H-23	399081.16	4064862.62	R-19	399455.08	4064852.61
M-84+H-22	399164.31	4064862.97	R-20	399449.95	4064852.19
M-85+H-21	399191.49	4064863.05	R-21	399457.00	4064855.72
M-86+H-20	399282.00	4064865.81	R-22	399455.76	4064854.10
M-87+H-19	399411.84	4064869.58	R-23	399503.89	4064895.26
M-88+H-18	399482.24	4064871.89	R-24	399503.09	4064895.14
M-89+H-17	399531.51	4064874.30	R-25	399533.80	4064869.52
			R-26	399541.91	4064869.02
			R-27	399551.07	4064869.18

CSV : GEN-da28-3b7c-1e80-58c1-a46a-eaad-7ad9-cbfc

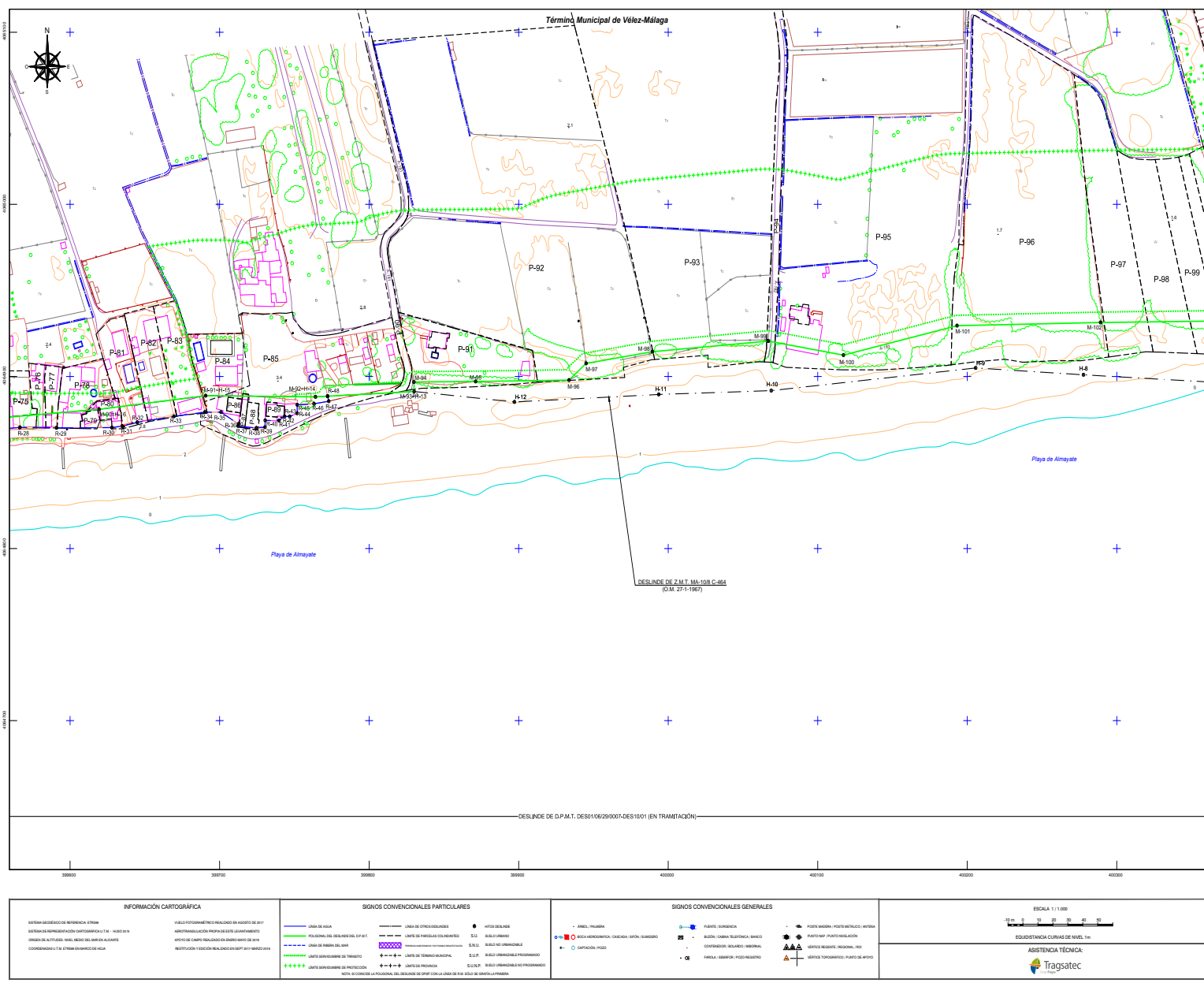
DIRECCIÓN DE VALIDACIÓN : <https://sede.administracion.gob.es/pagSedeFront/servicios/consultaCSV.htm>

FIRMANTE(1) : JUAN JOSE VALERO GUERRA | FECHA : 26/09/2023 08:29 | Sin acción específica

FIRMANTE(2) : ANGEL GONZÁLEZ CASTIÑEIRA | FECHA : 26/09/2023 08:56 | Sin acción específica



Código seguro de Verificación: GEN-da28-3b7c-1e80-58c1-a46a-eaad-7ad9-cbfc | Puede verificar la integridad de este documento en la siguiente dirección: https://sede.administracion.gob.es/pagSedeFront...



MINISTERIO PARA LA TRANSICIÓN ECOLÓGICA Y EL RETO DEMOGRÁFICO  
DIRECCIÓN GENERAL DE LA COSTA Y EL MAR  
Demarcación de Costas en Andalucía-Mediterráneo (Málaga)  
SERVICIO DE GESTIÓN DEL DOMINIO PÚBLICO  
DESLINDE DEL DOMINIO PÚBLICO MARÍTIMO-TERRESTRE  
Desde arroyo Macharaviaya hasta Camping Almanat  
TÉRMINO MUNICIPAL: VÉLEZ-MÁLAGA

PLANO Nº	HOLAS Nº	PLANO	REFERENCIA ANTERIOR	REFERENCIA
2	7	PROYECTO DE DESLINDE	DES10106/2007	DES10106/2007/DES101

GRÁFICO DE DISTRIBUCIÓN DE HOJAS 1:5.000  
GRÁFICO DE DISTRIBUCIÓN DE HOJAS 1:1.000

1054

EXAMINADO Y CONFORME  
El Jefe de Servicio: Juan José Valero Guerra  
Vº Bº el Jefe de la Demarcación: Ángel González Castiñeira  
FECHA: la indicada en la firma electrónica

VERTICES POLIGONAL DEL DESLINDE		VERTICES POLIGONAL DE LA RIBERA DEL MAR	
Vértice	X	Vértice	X
M-90-41-16	399619.34	R-28	399666.47
M-91-41-15	399630.04	R-29	399630.90
M-92-41-14	399676.02	R-30	399627.67
M-93-41-13	399830.07	R-31	399634.74
M-94	399829.94	R-32	399644.36
M-95	399871.21	R-33	399666.46
M-96	399933.89	R-34	399980.13
M-97	399945.88	R-35	399920.84
M-98	399989.44	R-36	399712.55
M-99	400066.93	R-37	399712.35
M-100	400117.99	R-38	399742.58
M-101	400193.13	R-39	399730.34
M-102	400289.11	R-40	399730.49
		R-41	399739.79
		R-42	399743.46
		R-43	399746.85
		R-44	399751.90
		R-45	399751.90
		R-46	399763.11
		R-47	399772.29
		R-48	399772.24

INFORMACIÓN CARTOGRÁFICA: VALOR FOTOGRÁFICO REALIZADO EN ABRIL DE 2017, INFORMACIÓN CARTOGRÁFICA I.T.A. - 4507/16, APORTE DE CANTOS REALIZADO EN JUNIO DE 2018, INSTITUCIÓN: DIRECCIÓN MARÍTIMO-TERRESTRE DE 2017 MARZO 2018.

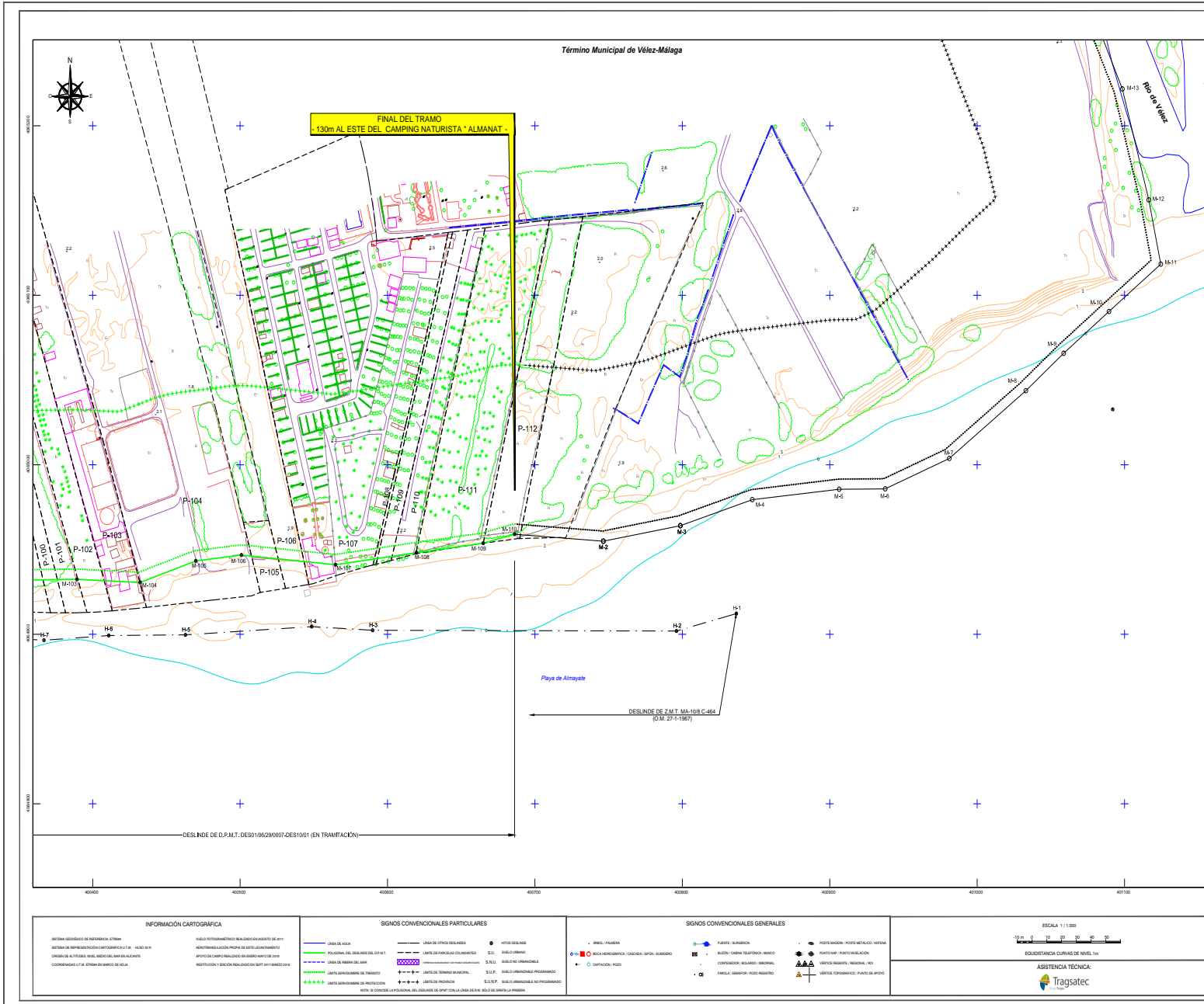
SIGNOS CONVENCIONALES PARTICULARES: LÍNEA DE ASIA, LÍNEA DE OTROS DESLINDES, LÍNEA DE FUNDAS CONCRETAS, LÍNEA DE FUNDAS ALBURNAS, LÍNEA DE FUNDAS DE TRÁNSITO, LÍNEA DE FUNDAS DE PROTECCIÓN.


SIGNOS CONVENCIONALES GENERALES: FUENTE, BARRERA, POZO, PUNTO BARRERA, PUNTO MUESTRA, PUNTO MUESTRA, PUNTO MUESTRA, PUNTO MUESTRA, PUNTO MUESTRA, PUNTO MUESTRA, PUNTO MUESTRA, PUNTO MUESTRA, PUNTO MUESTRA.

ESCALA 1:1.000, EQUISTANCIA CURVA DE NIVEL 1m, ASISTENCIA TÉCNICA: Tragsatec

CSV : GEN-da28-3b7c-1e80-58c1-a46a-eaad-7ad9-cbfc  
DIRECCIÓN DE VALIDACIÓN : https://sede.administracion.gob.es/pagSedeFront/servicios/consultaCSV.htm  
FIRMANTE(1) : JUAN JOSE VALERO GUERRA | FECHA : 26/09/2023 08:29 | Sin acción específica  
FIRMANTE(2) : ANGEL GONZÁLEZ CASTIÑEIRA | FECHA : 26/09/2023 08:56 | Sin acción específica

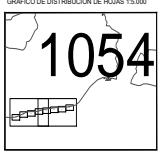





**MINISTERIO PARA LA TRANSICIÓN ECOLÓGICA Y EL RETO DEMOGRÁFICO**  
 DIRECCIÓN GENERAL DE LA COSTA Y EL MAR  
 Demarcación de Costas en Andalucía-Mediterráneo (Málaga)  
 SERVICIO DE GESTIÓN DEL DOMINIO PÚBLICO  
 DESLINDE DEL DOMINIO PÚBLICO MARÍTIMO-TERRESTRE  
 Desde arroyo Macharavaya hasta Camping Almanat  
 TÉRMINO MUNICIPAL: VÉLEZ-MÁLAGA

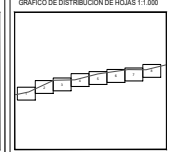
PLANO Nº	FOJA Nº	PLANO	REFERENCIA ANTERIOR	REFERENCIA
2	6	PROYECTO DE DESLINDE	DES01/0628/0007	DES01/0628/0007/DES1001

GRÁFICO DE DISTRIBUCIÓN DE HOJAS 1:5.000



1054

GRÁFICO DE DISTRIBUCIÓN DE HOJAS 1:1.000



EMENDADO Y CONFORME

El Jefe de Servicio: Juan José Valero Guerra  
 Vº Bº el Jefe de la Demarcación: Ángel González Castiñeira

FECHA: la indicada en la firma electrónica

VÉRTICES POLIGONAL DEL DESLINDE			VÉRTICES POLIGONAL DE LA RIBERA DEL MAR		
Vértice	X	Y	Vértice	X	Y
M-103	400389.37	4064932.44			
M-104	400432.18	4064930.06			
M-105	400462.69	4064946.29			
M-106	400500.89	4064946.73			
M-107	400564.70	4064941.03			
M-108	400519.66	4064946.15			
M-109	400664.96	4064953.73			
M-110	400698.23	4064959.04			

<b>INFORMACIÓN CARTOGRÁFICA</b> SISTEMA GEOGRÁFICO DE REFERENCIA: UTM SISTEMA DE PROYECCIÓN CARTOGRÁFICA: U.T.M. - WGS 84 COORDENADAS U.T.M. EN METROS (Easting, Northing)	<b>SIGNOS CONVENCIONALES PARTICULARES</b> Línea de agua Límite de terreno municipal Límite de protección	<b>SIGNOS CONVENCIONALES GENERALES</b> Parcela Punto de referencia Punto de control	ESCALA 1 / 1.000  ASISTENCIA TÉCNICA: 
---	---	--	---

CSV : GEN-da28-3b7c-1e80-58c1-a46a-eaad-7ad9-cbfc

DIRECCIÓN DE VALIDACIÓN : <https://sede.administracion.gob.es/pagSedeFront/servicios/consultaCSV.htm>

FIRMANTE(1) : JUAN JOSE VALERO GUERRA | FECHA : 26/09/2023 08:29 | Sin acción específica

FIRMANTE(2) : ANGEL GONZÁLEZ CASTIÑEIRA | FECHA : 26/09/2023 08:56 | Sin acción específica



<p style="text-align: center;"><b>HITO DE HORMIGON TIPO I</b> ESCALA 1:20</p> <p style="text-align: center;">ALZADO</p> <p style="text-align: center;">PLANTA</p>	<p style="text-align: center;"><b>HITO DE HORMIGON TIPO II</b> ESCALA 1:20</p> <p style="text-align: center;">ALZADO</p> <p style="text-align: center;">PLANTA</p>
<p style="text-align: center;"><b>PLACA DE ACERO TIPO III</b> ESCALA 1:10</p> <p style="text-align: center;">ALZADO</p> <p style="text-align: center;">PLANTA</p>	<p style="text-align: center;"><b>HITO DE ACERO TIPO IV</b> ESCALA 1:20</p> <p style="text-align: center;">ALZADO</p> <p style="text-align: center;">PLANTA</p>

**Ministerio para la Transición Ecológica y el Reto Demográfico**  
**DIRECCIÓN GENERAL DE LA COSTA Y EL MAR**  
**DEMARCACIÓN DE COSTAS ANDALUZA-MEDITERRÁNEO**  
**MÁLAGA**

**TÍTULO DEL TRABAJO:**  
DESINDE DEL DOMINIO PÚBLICO MARITIMO TERRESTRE DESDE ARROYO MACHARAVAYÁ HASTA CAMPING ALMANAT. T.M. DE VELEZ-MÁLAGA MÁLAGA

**TÍTULO DEL PLANO:**  
**HITOS DE AMOJONAMIENTO**

**FECHA:**  
La indicada en la firma electrónica

**ESCALA:**  
VARIAS

**Nº PLANO:**  
6

**EL JEFE DE SERVICIO:**  
Fdo. Juan José Valero Guerra

**EL JEFE DE LA DEMARCACIÓN:**  
Fdo. Angel González Castiñeira

**LA ASISTENCIA TÉCNICA:**  
Tragsatec

**EXPEDIENTE:**  
DES01/08/29/0007-DES10/01

**Nº HOJA:**  
1 de 1

