

Plan Estatal de Protección de la Ribera del Mar contra la Contaminación

Tramificación de la línea de costa: Mapa guía

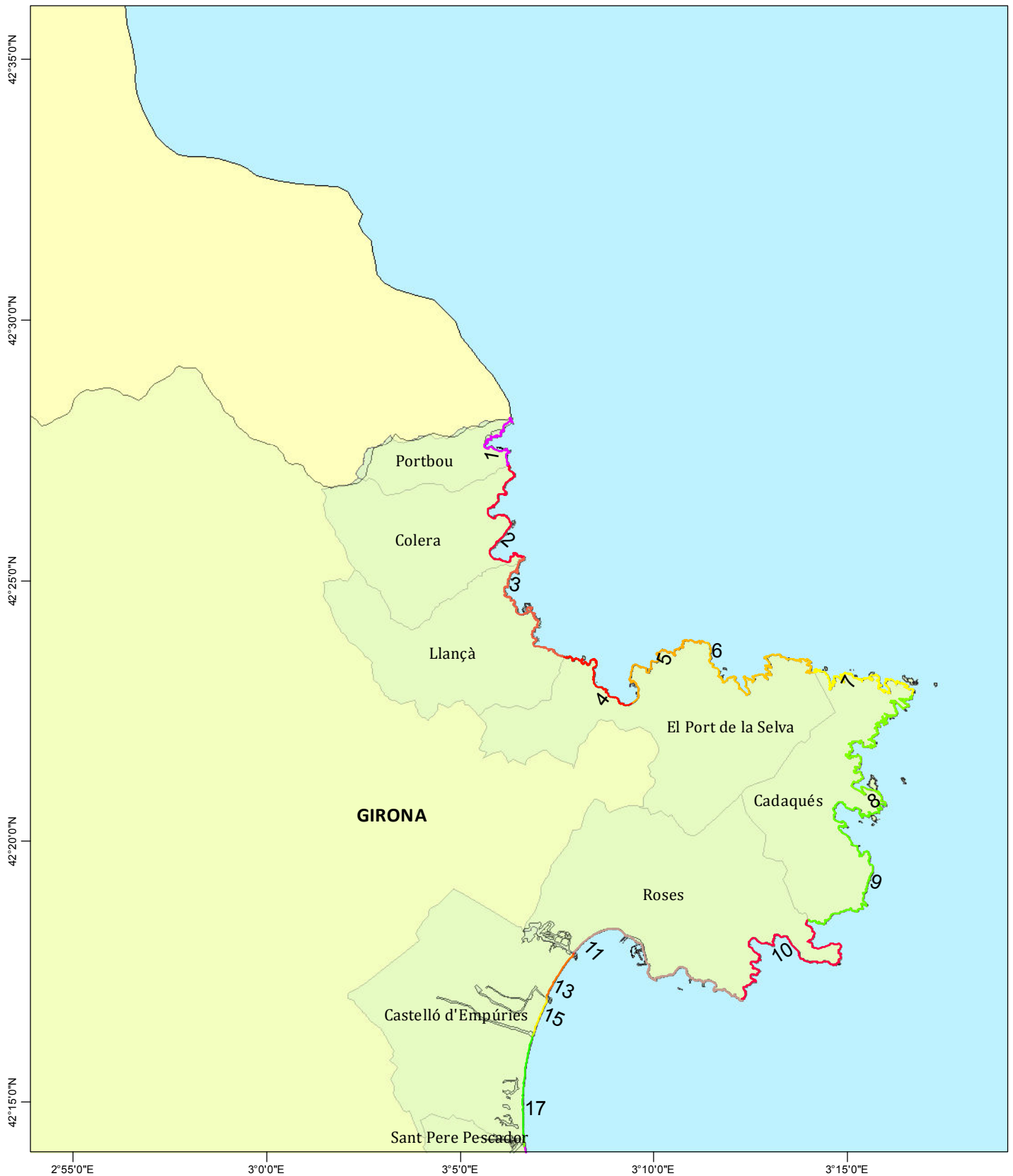
Mediterráneo

Página 1 de 93



1:200.000

(Para más información consultar la "Guía de interpretación de los mapas")



Plan Estatal de Protección de la Ribera del Mar contra la Contaminación

Tramificación de la línea de costa: Mapa guía

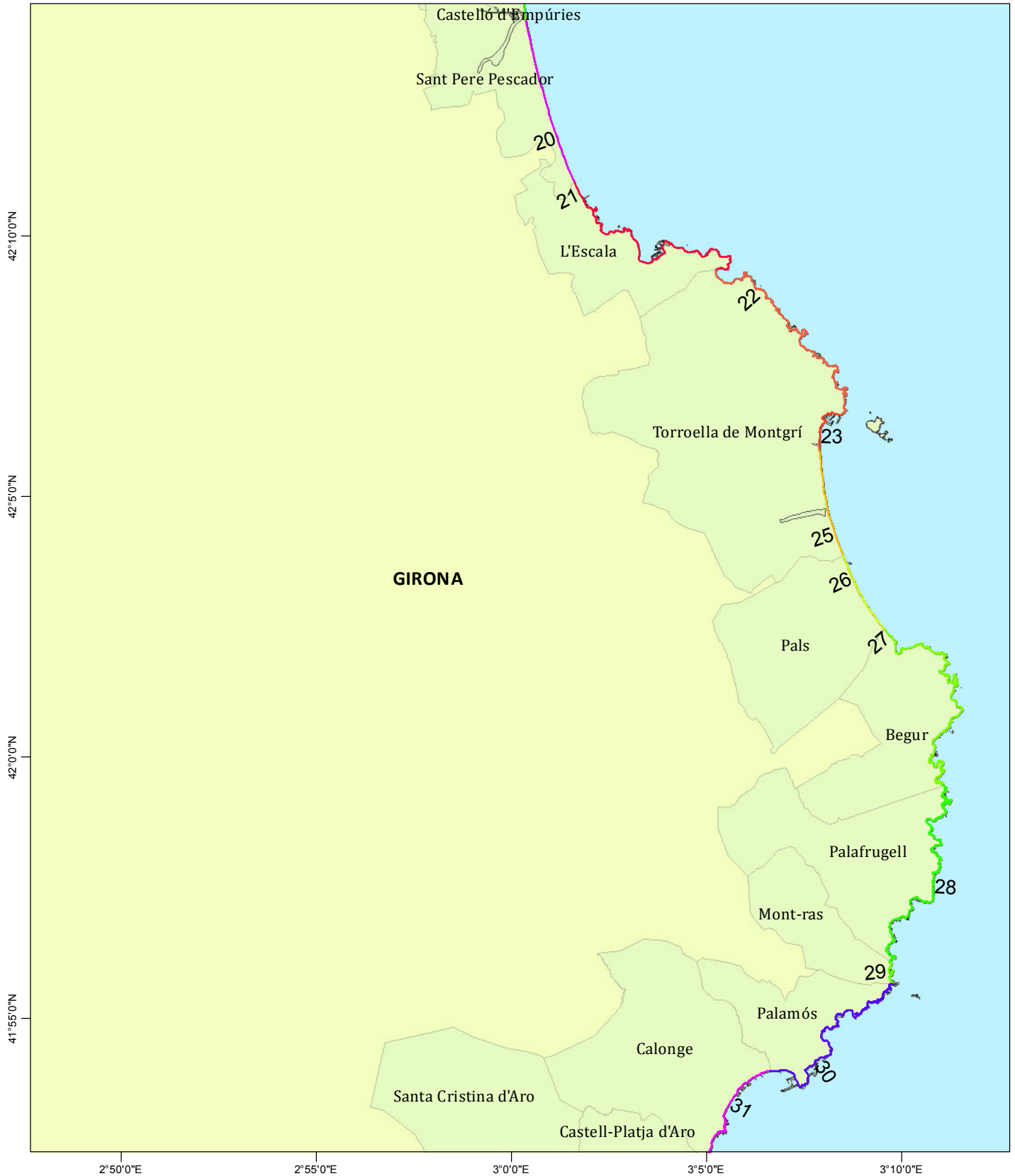
Mediterráneo

Página 2 de 93



1:200.000

(Para más información consultar la "Guía de interpretación de los mapas")





Gobierno de España

Ministerio de Agricultura, Alimentación y Medio Ambiente

Secretaría de Estado de Medio Ambiente

Dirección General de Sostenibilidad de la Costa y del Mar

Plan RIBERA

Plan Estatal de Protección de la Ribera del Mar contra la Contaminación

Tramificación de la línea de costa: Mapa guía

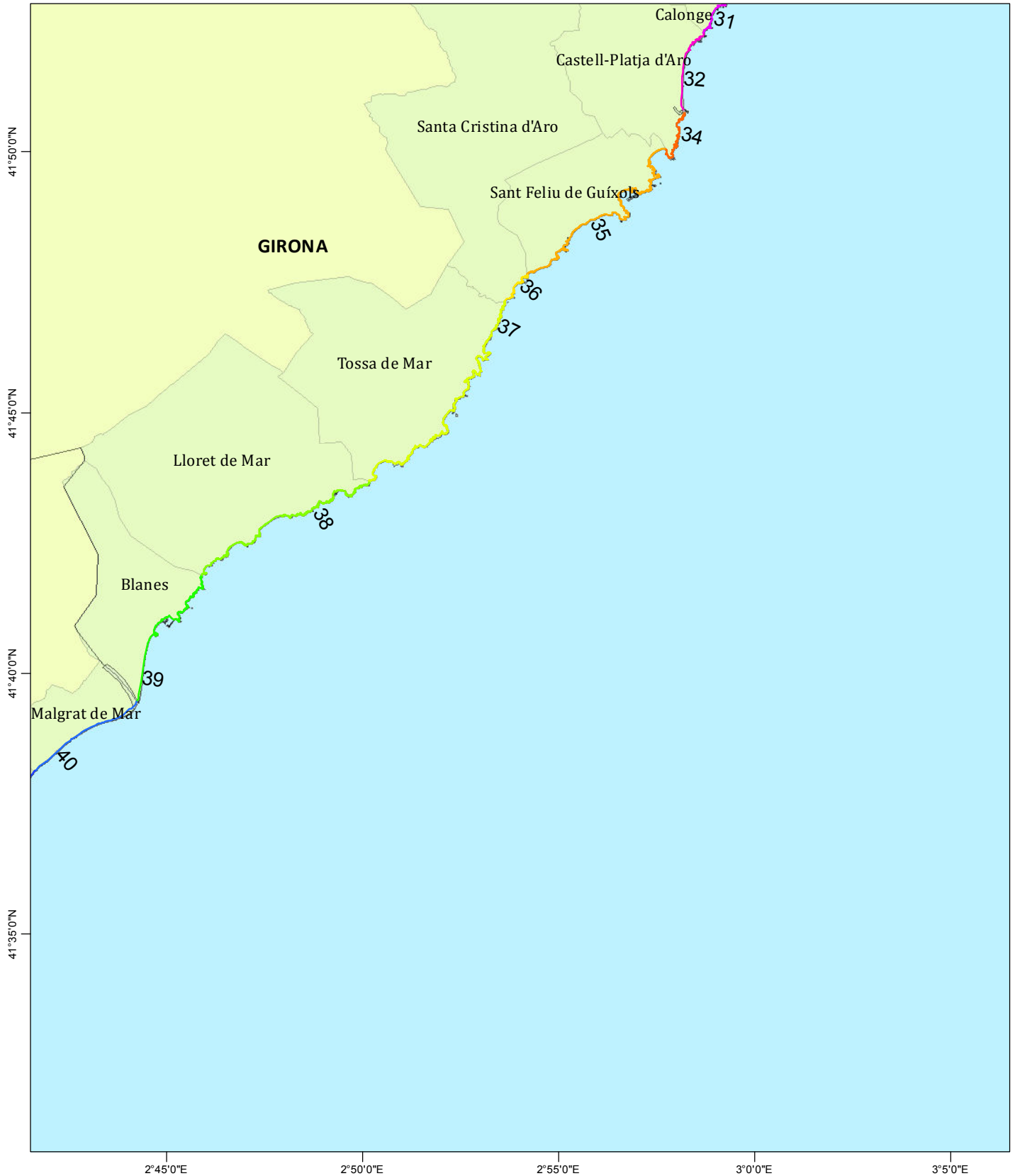
Mediterráneo

Página 3 de 93



1:200.000

(Para más información consultar la "Guía de interpretación de los mapas")





Gobierno de España

Ministerio de Agricultura, Alimentación y Medio Ambiente

Secretaría de Estado de Medio Ambiente

Dirección General de Sostenibilidad de la Costa y del Mar

Plan RIBERA

Plan Estatal de Protección de la Ribera del Mar contra la Contaminación

Tramificación de la línea de costa: Mapa guía

Mediterráneo

Página 4 de 93



1:200.000

(Para más información consultar la "Guía de interpretación de los mapas")





Gobierno de España

Ministerio de Agricultura, Alimentación y Medio Ambiente

Secretaría de Estado de Medio Ambiente

Dirección General de Sostenibilidad de la Costa y del Mar

Plan RIBERA

Plan Estatal de Protección de la Ribera del Mar contra la Contaminación

Tramificación de la línea de costa: Mapa guía

Mediterráneo

Página 5 de 93



1:200.000

(Para más información consultar la "Guía de interpretación de los mapas")





Gobierno de España

Ministerio de Agricultura, Alimentación y Medio Ambiente

Secretaría de Estado de Medio Ambiente

Dirección General de Sostenibilidad de la Costa y del Mar

Plan RIBERA

Plan Estatal de Protección de la Ribera del Mar contra la Contaminación

Tramificación de la línea de costa: Mapa guía

Mediterráneo

Página 6 de 93



1:200.000

(Para más información consultar la "Guía de interpretación de los mapas")





Gobierno de España

Ministerio de Agricultura, Alimentación y Medio Ambiente

Secretaría de Estado de Medio Ambiente

Dirección General de Sostenibilidad de la Costa y del Mar

Plan RIBERA

Plan Estatal de Protección de la Ribera del Mar contra la Contaminación

Tramitación de la línea de costa: Mapa guía

Mediterráneo

Página 7 de 93



1:200.000

(Para más información consultar la "Guía de interpretación de los mapas")



Plan Estatal de Protección de la Ribera del Mar contra la Contaminación

Tramificación de la línea de costa: Mapa guía

Mediterráneo

Página 8 de 93




1:200.000

(Para más información consultar la "Guía de interpretación de los mapas")

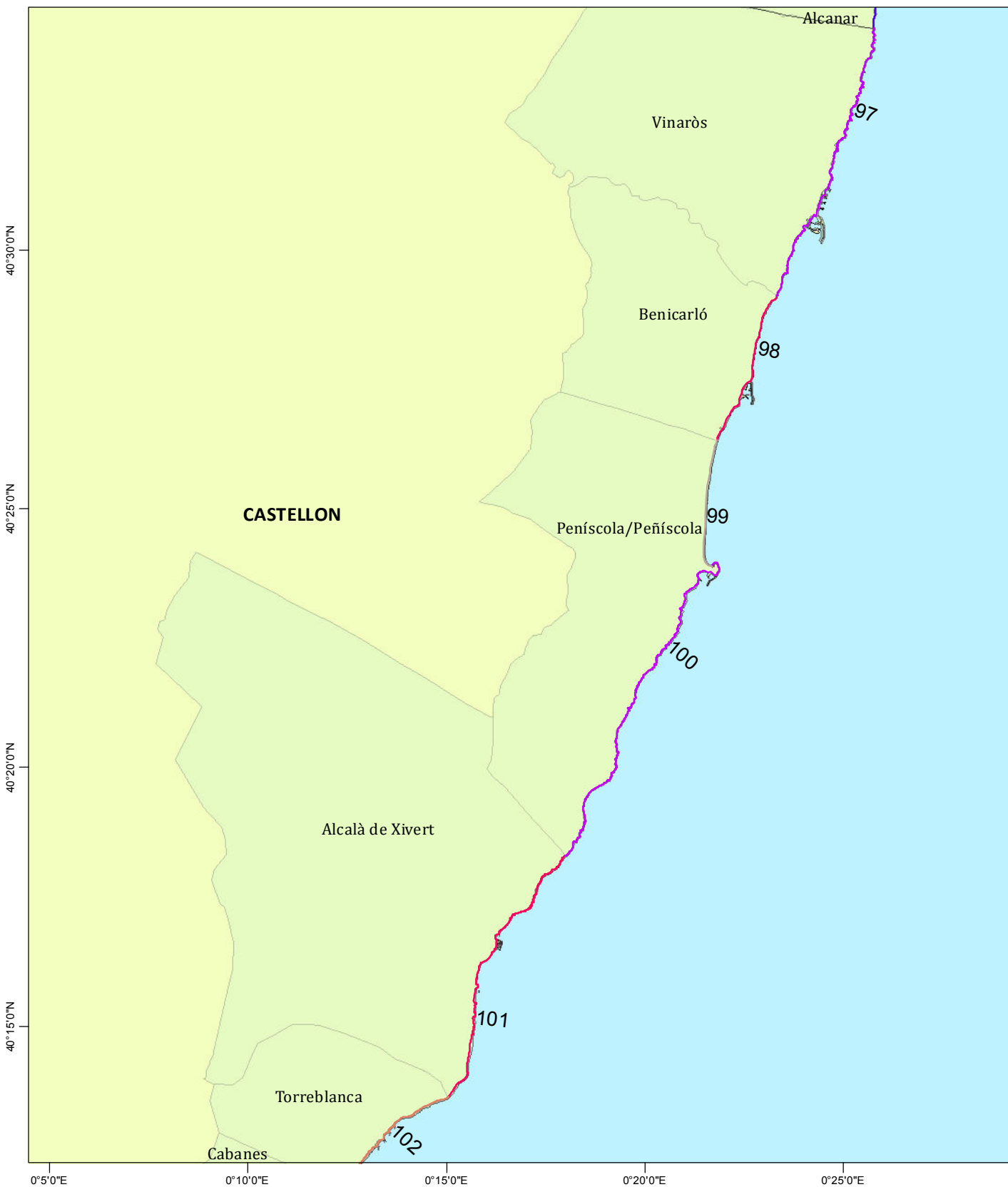


Tramificación de la línea de costa: Mapa guía
Mediterráneo **Página 9 de 93**



1:200.000

(Para más información consultar la "Guía de interpretación de los mapas")



Plan Estatal de Protección de la Ribera del Mar contra la Contaminación

Tramificación de la línea de costa: Mapa guía

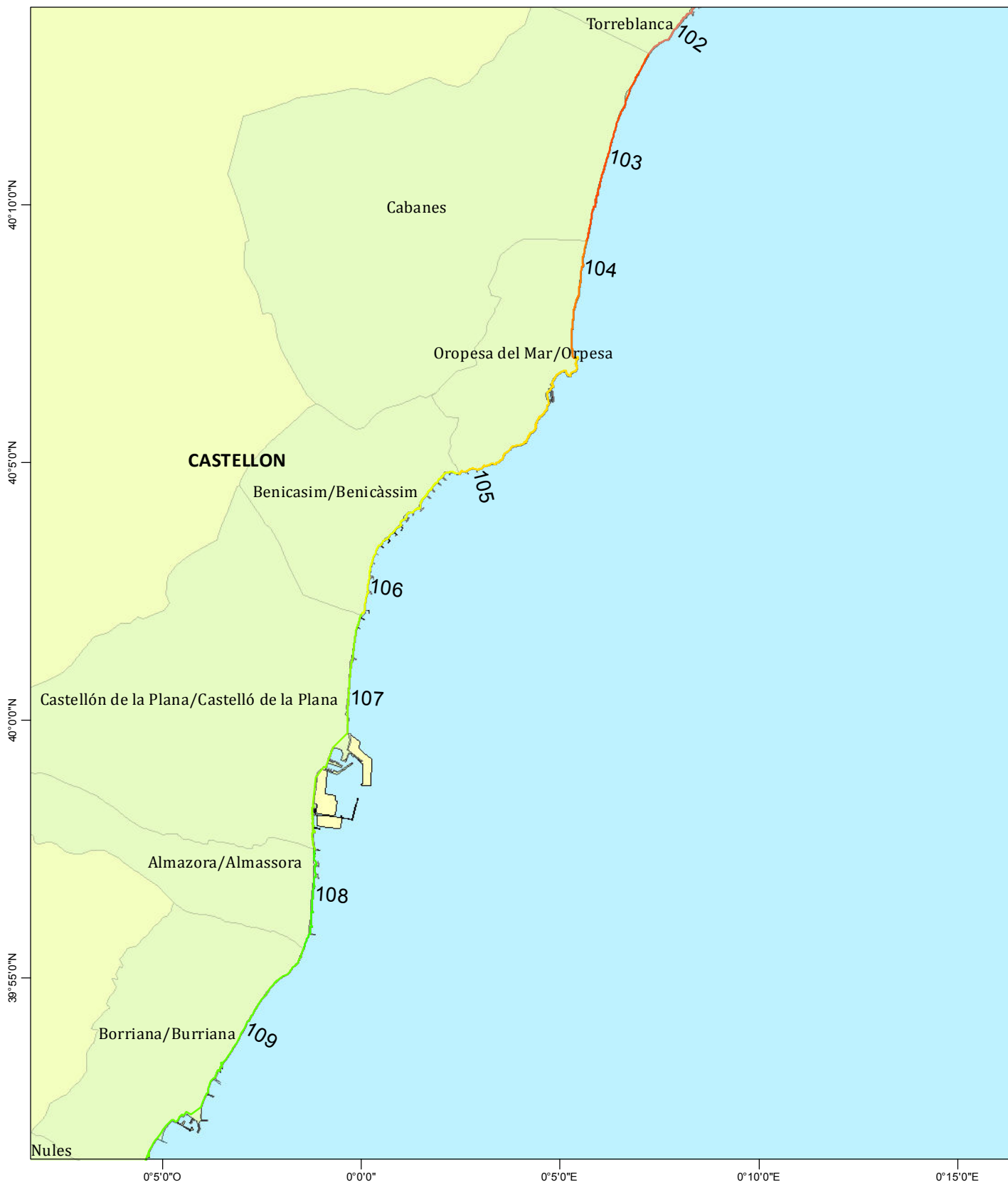
Mediterráneo

Página 10 de 93



1:200.000

(Para más información consultar la "Guía de interpretación de los mapas")



Plan Estatal de Protección de la Ribera del Mar contra la Contaminación

Tramificación de la línea de costa: Mapa guía

Mediterráneo

Página 11 de 93



1:200.000

(Para más información consultar la "Guía de interpretación de los mapas")





GOBIERNO DE ESPAÑA

MINISTERIO DE AGRICULTURA, ALIMENTACIÓN Y MEDIO AMBIENTE

SECRETARÍA DE ESTADO DE MEDIO AMBIENTE

DIRECCIÓN GENERAL DE SOSTENIBILIDAD DE LA COSTA Y DEL MAR

Plan RIBERA

Plan Estatal de Protección de la Ribera del Mar contra la Contaminación

Tramificación de la línea de costa: Mapa guía

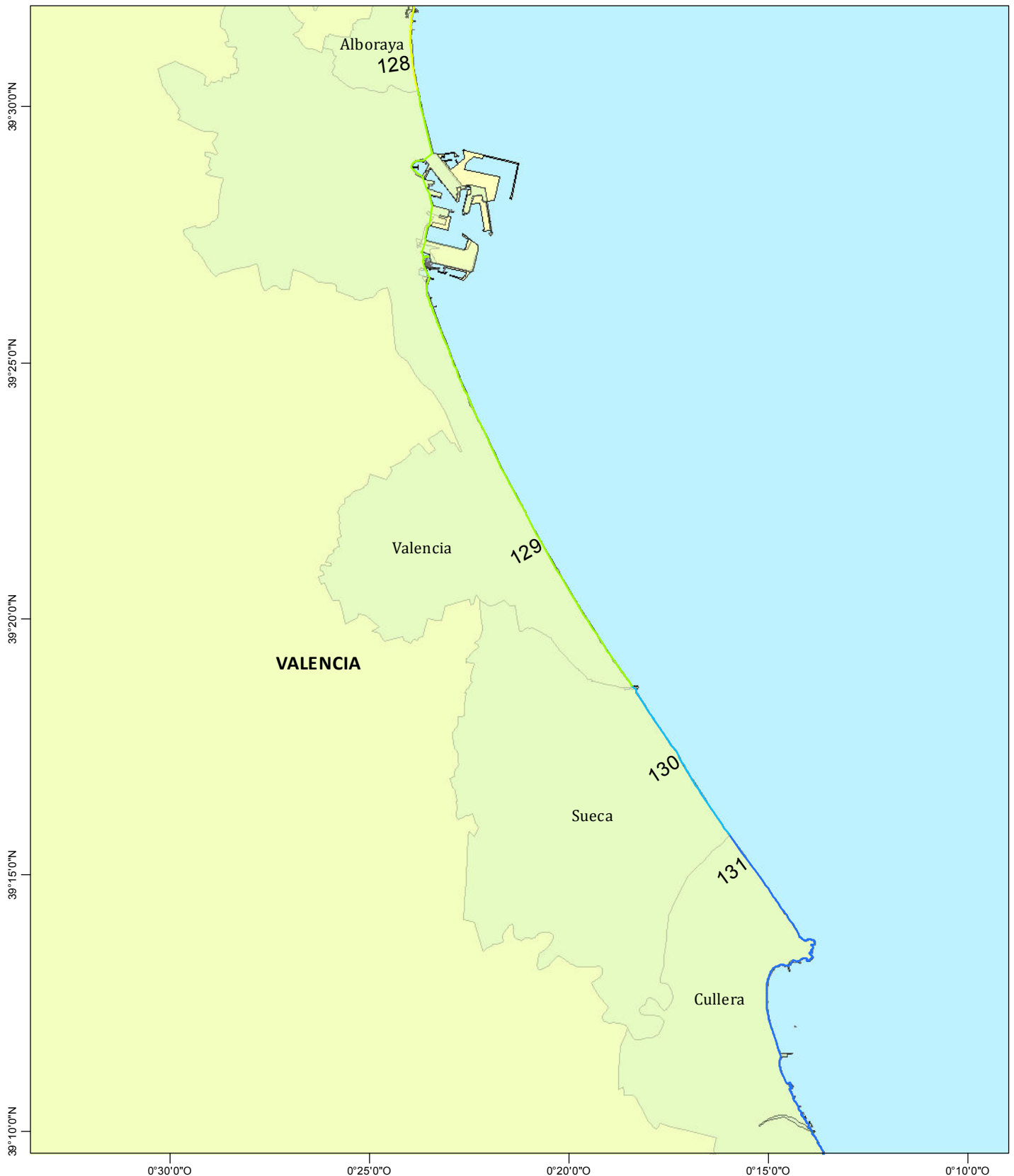
Mediterráneo

Página 12 de 93



1:200.000

(Para más información consultar la "Guía de interpretación de los mapas")



Plan Estatal de Protección de la Ribera del Mar contra la Contaminación

Tramificación de la línea de costa: Mapa guía

Mediterráneo

Página 13 de 93



1:200.000

(Para más información consultar la "Guía de interpretación de los mapas")



Plan Estatal de Protección de la Ribera del Mar contra la Contaminación

Tramificación de la línea de costa: Mapa guía

Mediterráneo

Página 14 de 93



1:200.000

(Para más información consultar la "Guía de interpretación de los mapas")





Gobierno de España

Ministerio de Agricultura, Alimentación y Medio Ambiente

Secretaría de Estado de Medio Ambiente

Dirección General de Sostenibilidad de la Costa y del Mar

Plan RIBERA

Plan Estatal de Protección de la Ribera del Mar contra la Contaminación

Tramificación de la línea de costa: Mapa guía

Mediterráneo

Página 15 de 93



1:200.000

(Para más información consultar la "Guía de interpretación de los mapas")





Gobierno de España

Ministerio de Agricultura, Alimentación y Medio Ambiente

Secretaría de Estado de Medio Ambiente

Dirección General de Sostenibilidad de la Costa y del Mar

Plan RIBERA

Plan Estatal de Protección de la Ribera del Mar contra la Contaminación

Tramificación de la línea de costa: Mapa guía

Mediterráneo

Página 16 de 93



1:200.000

(Para más información consultar la "Guía de interpretación de los mapas")



Tramificación de la línea de costa: Mapa guía

Mediterráneo

Página 17 de 93



1:200.000

(Para más información consultar la "Guía de interpretación de los mapas")





Gobierno de España

Ministerio de Agricultura, Alimentación y Medio Ambiente

Secretaría de Estado de Medio Ambiente

Dirección General de Sostenibilidad de la Costa y del Mar

Plan RIBERA

Plan Estatal de Protección de la Ribera del Mar contra la Contaminación

Tramificación de la línea de costa: Mapa guía

Mediterráneo

Página 18 de 93



1:200.000

(Para más información consultar la "Guía de interpretación de los mapas")





Gobierno de España

Ministerio de Agricultura, Alimentación y Medio Ambiente

Secretaría de Estado de Medio Ambiente

Dirección General de Sostenibilidad de la Costa y del Mar

Plan RIBERA

Plan Estatal de Protección de la Ribera del Mar contra la Contaminación

Tramificación de la línea de costa: Mapa guía

Mediterráneo

Página 19 de 93



1:200.000

(Para más información consultar la "Guía de interpretación de los mapas")





Gobierno de España

Ministerio de Agricultura, Alimentación y Medio Ambiente

Secretaría de Estado de Medio Ambiente

Dirección General de Sostenibilidad de la Costa y del Mar

Plan RIBERA

Plan Estatal de Protección de la Ribera del Mar contra la Contaminación

Tramificación de la línea de costa: Mapa guía

Mediterráneo

Página 20 de 93



1:200.000

(Para más información consultar la "Guía de interpretación de los mapas")





GOBIERNO DE ESPAÑA

MINISTERIO DE AGRICULTURA, ALIMENTACIÓN Y MEDIO AMBIENTE

SECRETARÍA DE ESTADO DE MEDIO AMBIENTE

DIRECCIÓN GENERAL DE SOSTENIBILIDAD DE LA COSTA Y DEL MAR

Plan RIBERA

Plan Estatal de Protección de la Ribera del Mar contra la Contaminación

Tramificación de la línea de costa: Mapa guía

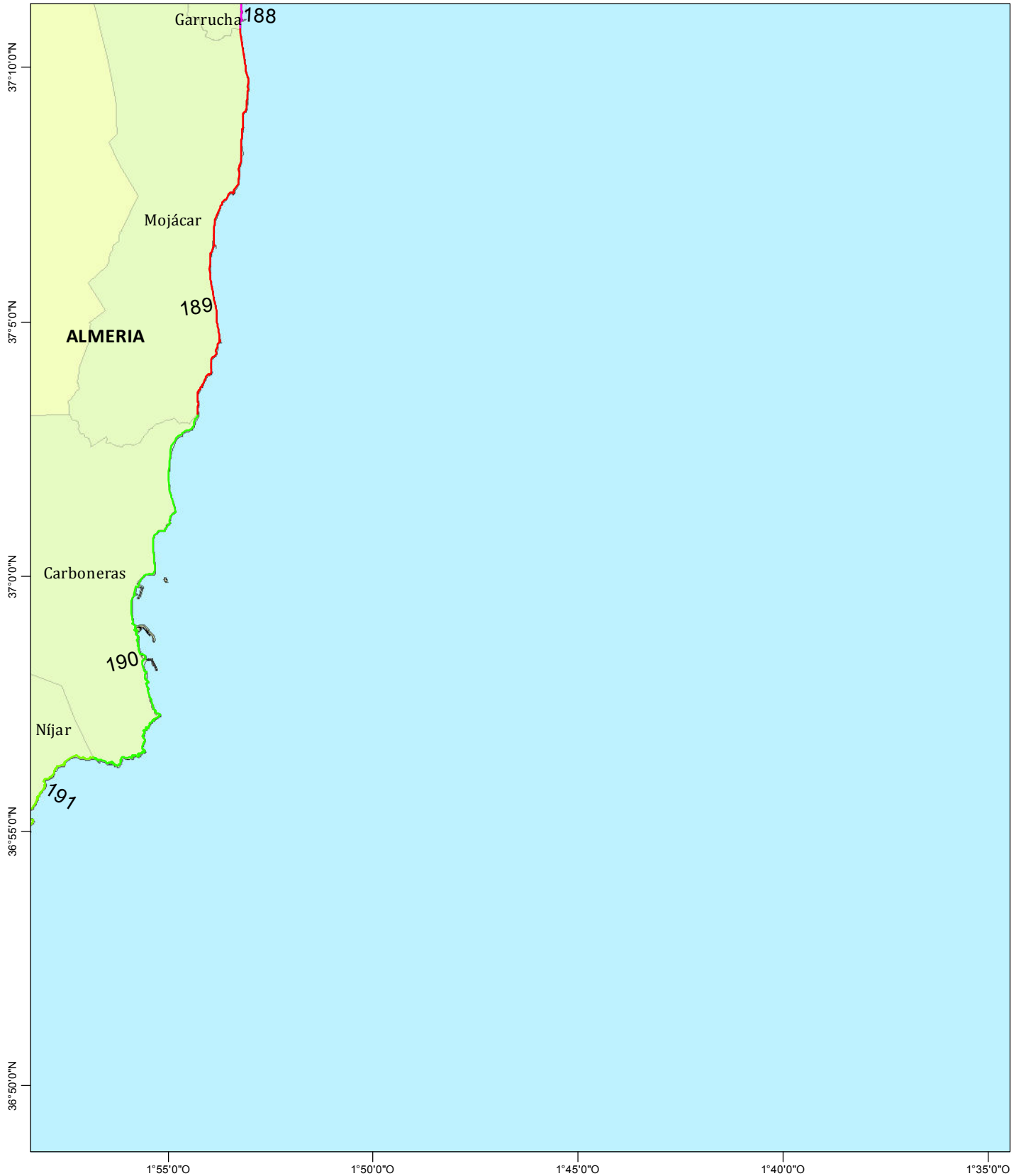
Mediterráneo

Página 21 de 93



1:200.000

(Para más información consultar la "Guía de interpretación de los mapas")





GOBIERNO DE ESPAÑA

MINISTERIO DE AGRICULTURA, ALIMENTACIÓN Y MEDIO AMBIENTE

SECRETARÍA DE ESTADO DE MEDIO AMBIENTE

DIRECCIÓN GENERAL DE SOSTENIBILIDAD DE LA COSTA Y DEL MAR

Plan RIBERA

Plan Estatal de Protección de la Ribera del Mar contra la Contaminación

Tramificación de la línea de costa: Mapa guía

Mediterráneo

Página 22 de 93



1:200.000

(Para más información consultar la "Guía de interpretación de los mapas")





Gobierno de España

Ministerio de Agricultura, Alimentación y Medio Ambiente

Secretaría de Estado de Medio Ambiente

Dirección General de Sostenibilidad de la Costa y del Mar

Plan RIBERA

Plan Estatal de Protección de la Ribera del Mar contra la Contaminación

Tramificación de la línea de costa: Mapa guía

Mediterráneo

Página 23 de 93



1:200.000

(Para más información consultar la "Guía de interpretación de los mapas")





Gobierno de España

Ministerio de Agricultura, Alimentación y Medio Ambiente

Secretaría de Estado de Medio Ambiente

Dirección General de Sostenibilidad de la Costa y del Mar

Plan RIBERA

Plan Estatal de Protección de la Ribera del Mar contra la Contaminación

Tramificación de la línea de costa: Mapa guía

Mediterráneo

Página 24 de 93



1:200.000

(Para más información consultar la "Guía de interpretación de los mapas")





Gobierno de España

Ministerio de Agricultura, Alimentación y Medio Ambiente

Secretaría de Estado de Medio Ambiente

Dirección General de Sostenibilidad de la Costa y del Mar

Plan RIBERA

Plan Estatal de Protección de la Ribera del Mar contra la Contaminación

Tramificación de la línea de costa: Mapa guía

Mediterráneo

Página 25 de 93



1:200.000

(Para más información consultar la "Guía de interpretación de los mapas")





Gobierno de España

Ministerio de Agricultura, Alimentación y Medio Ambiente

Secretaría de Estado de Medio Ambiente

Dirección General de Sostenibilidad de la Costa y del Mar

Plan RIBERA

Plan Estatal de Protección de la Ribera del Mar contra la Contaminación

Tramificación de la línea de costa: Mapa guía

Mediterráneo

Página 26 de 93




1:200.000

(Para más información consultar la "Guía de interpretación de los mapas")



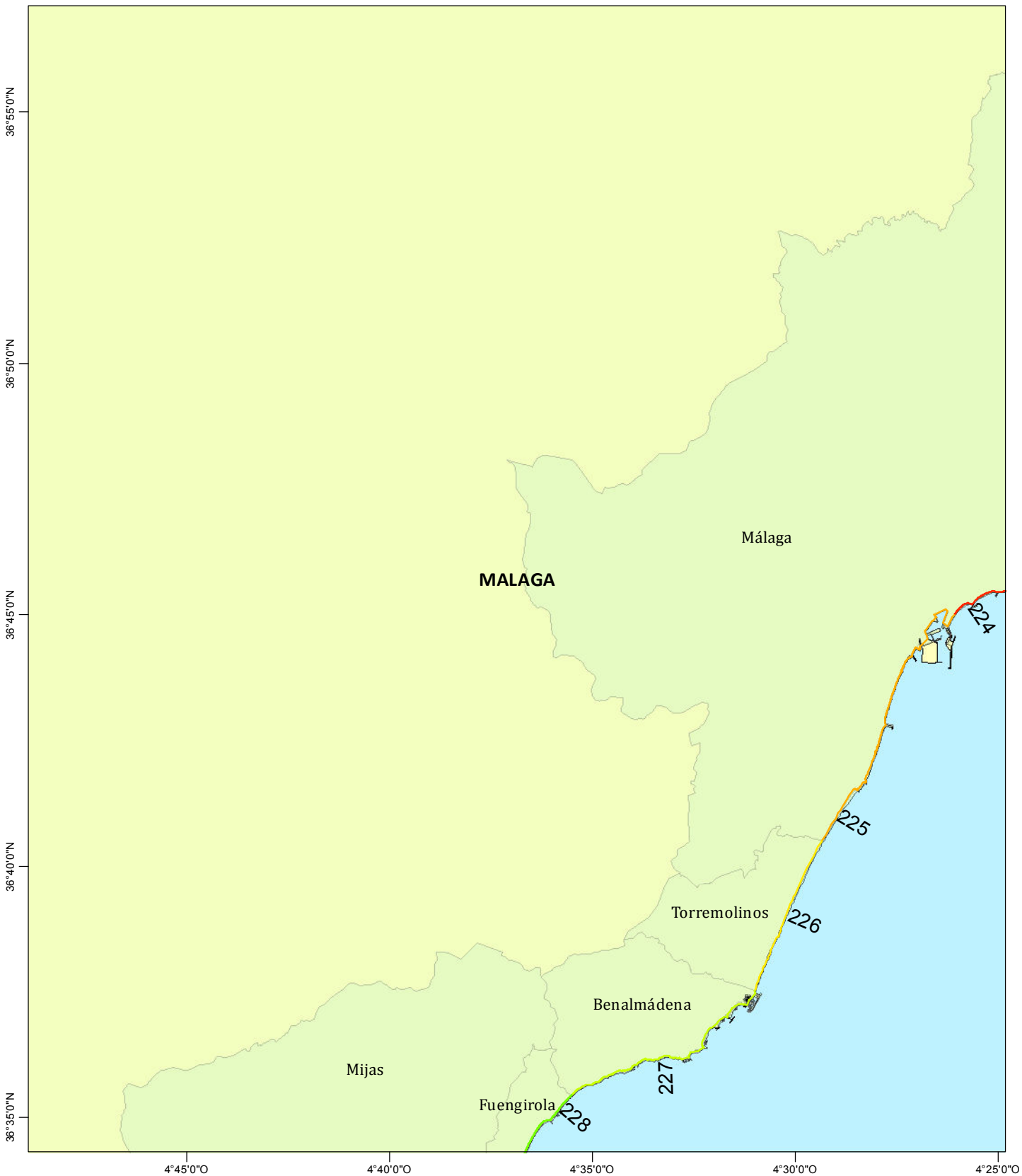
Tramificación de la línea de costa: Mapa guía
Mediterráneo **Página 27 de 93**



1:200.000

(Para más información consultar la "Guía de interpretación de los mapas")







Gobierno de España

Ministerio de Agricultura, Alimentación y Medio Ambiente

Secretaría de Estado de Medio Ambiente

Dirección General de Sostenibilidad de la Costa y del Mar

Plan RIBERA

Plan Estatal de Protección de la Ribera del Mar contra la Contaminación

Tramificación de la línea de costa: Mapa guía

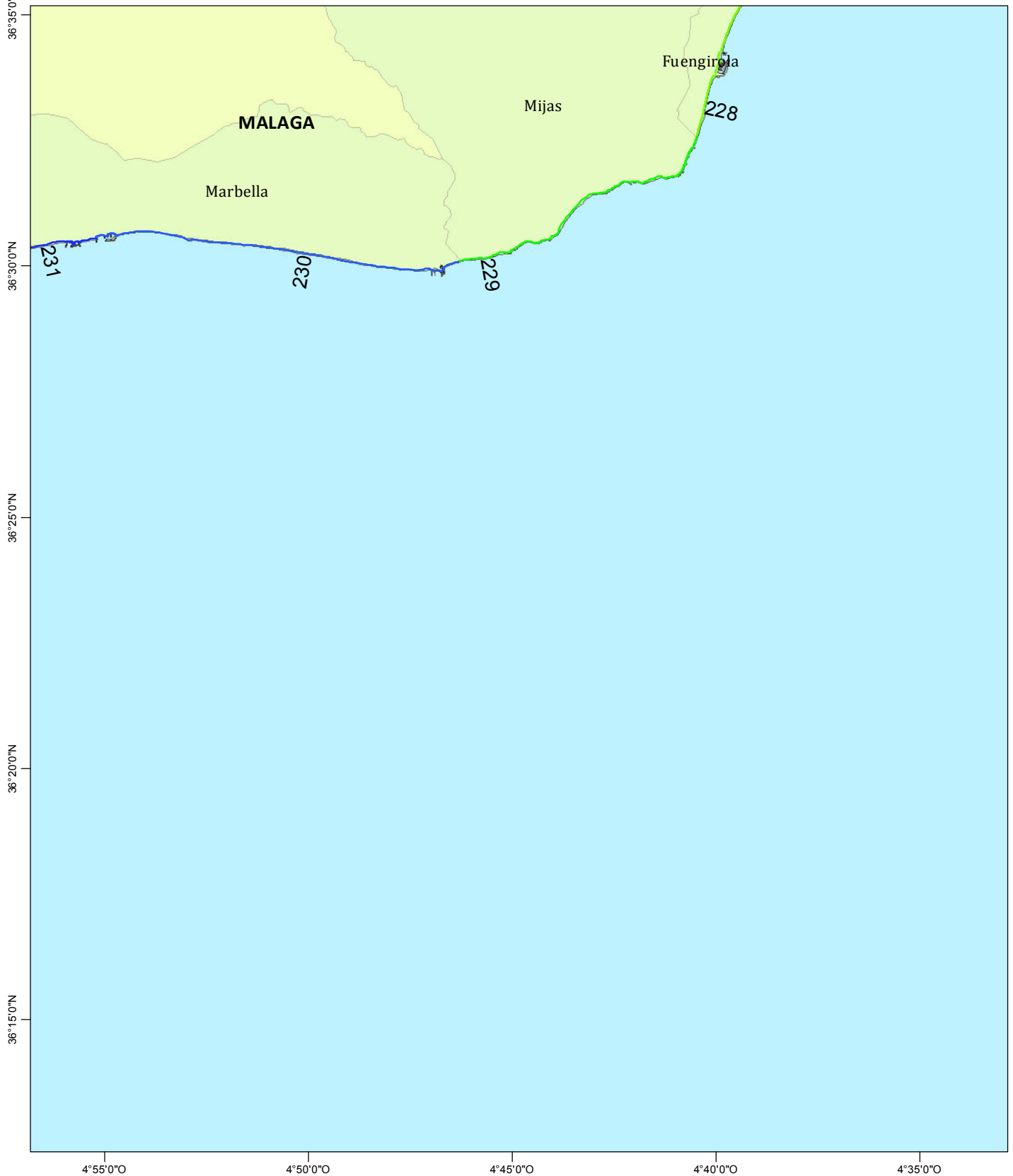
Mediterráneo

Página 29 de 93



1:200.000

(Para más información consultar la "Guía de interpretación de los mapas")





Gobierno de España

Ministerio de Agricultura, Alimentación y Medio Ambiente

Secretaría de Estado de Medio Ambiente

Dirección General de Sostenibilidad de la Costa y del Mar

Plan RIBERA

Plan Estatal de Protección de la Ribera del Mar contra la Contaminación

Tramificación de la línea de costa: Mapa guía

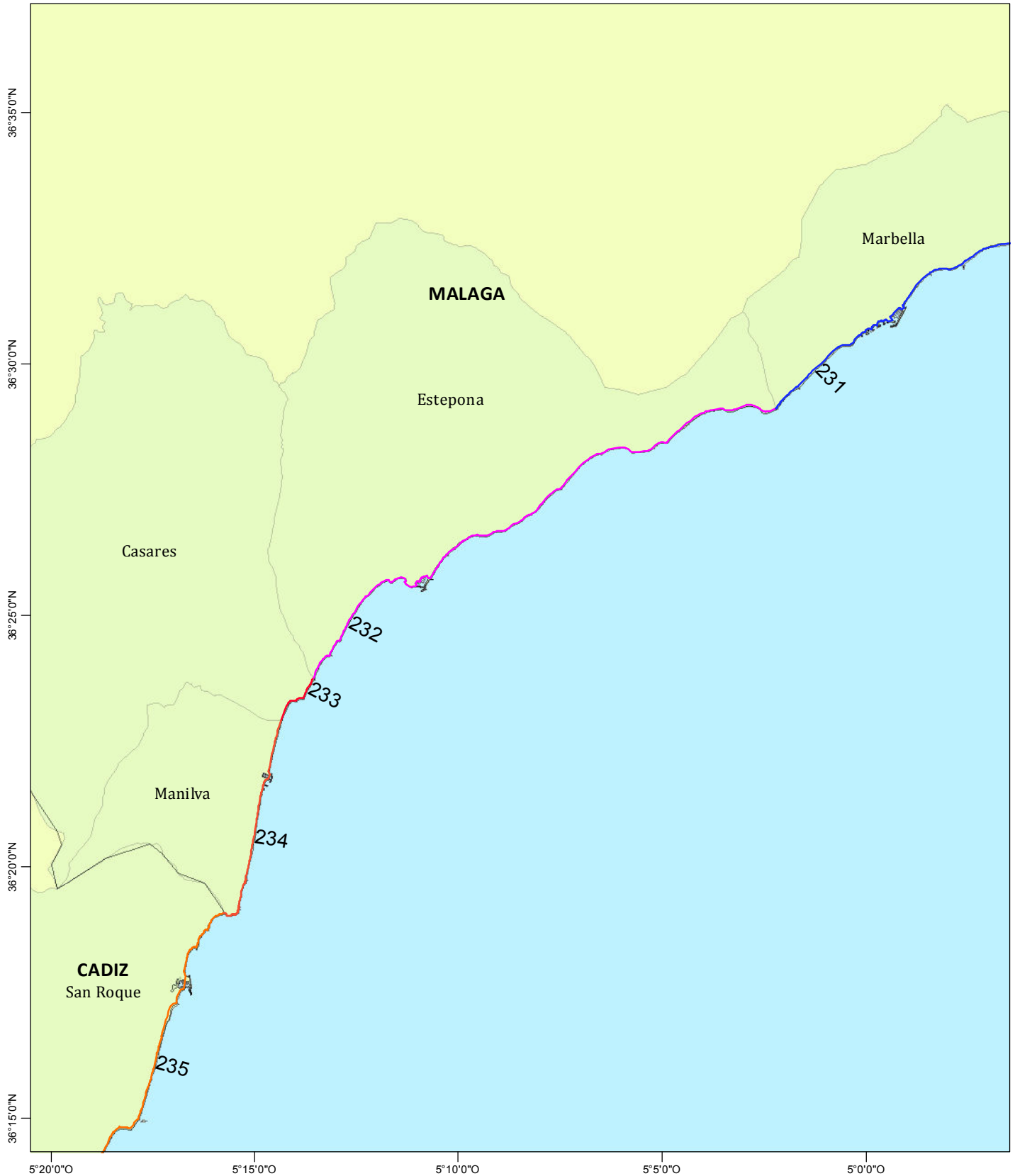
Mediterráneo

Página 30 de 93



1:200.000

(Para más información consultar la "Guía de interpretación de los mapas")





Gobierno de España

Ministerio de Agricultura, Alimentación y Medio Ambiente

Secretaría de Estado de Medio Ambiente

Dirección General de Sostenibilidad de la Costa y del Mar

Plan RIBERA

Plan Estatal de Protección de la Ribera del Mar contra la Contaminación

Tramificación de la línea de costa: Mapa guía

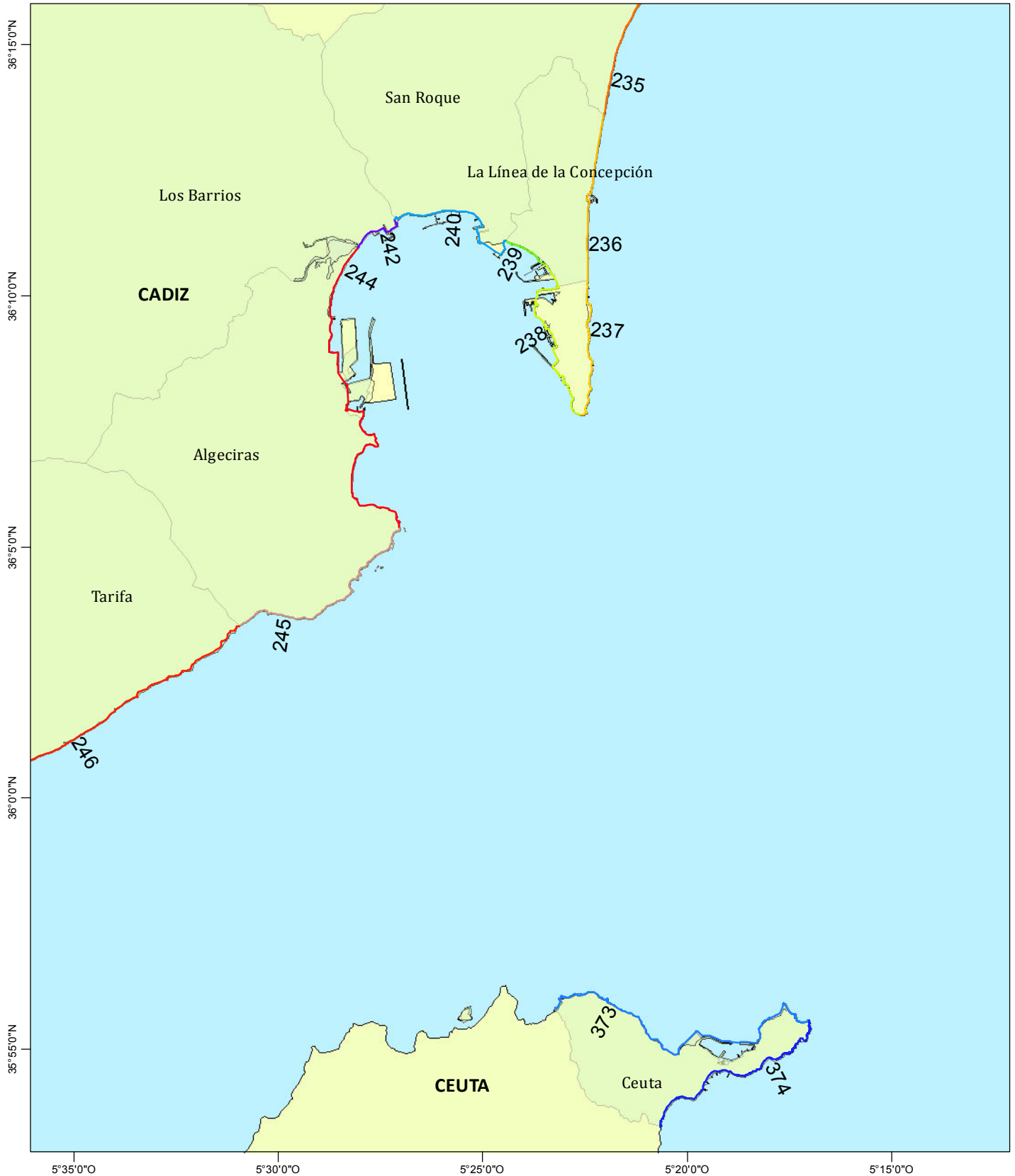
Mediterráneo

Página 31 de 93



1:200.000

(Para más información consultar la "Guía de interpretación de los mapas")





Gobierno de España

Ministerio de Agricultura, Alimentación y Medio Ambiente

Secretaría de Estado de Medio Ambiente

Dirección General de Sostenibilidad de la Costa y del Mar

Plan RIBERA

Plan Estatal de Protección de la Ribera del Mar contra la Contaminación

Tramificación de la línea de costa: Mapa guía

Mediterráneo

Página 32 de 93



1:200.000

(Para más información consultar la "Guía de interpretación de los mapas")





Gobierno de España

Ministerio de Agricultura, Alimentación y Medio Ambiente

Secretaría de Estado de Medio Ambiente

Dirección General de Sostenibilidad de la Costa y del Mar

Plan RIBERA

Plan Estatal de Protección de la Ribera del Mar contra la Contaminación

Tramificación de la línea de costa: Mapa guía

Mediterráneo

Página 33 de 93



1:200.000

(Para más información consultar la "Guía de interpretación de los mapas")



Plan Estatal de Protección de la Ribera del Mar contra la Contaminación

Tramificación de la línea de costa: Mapa guía

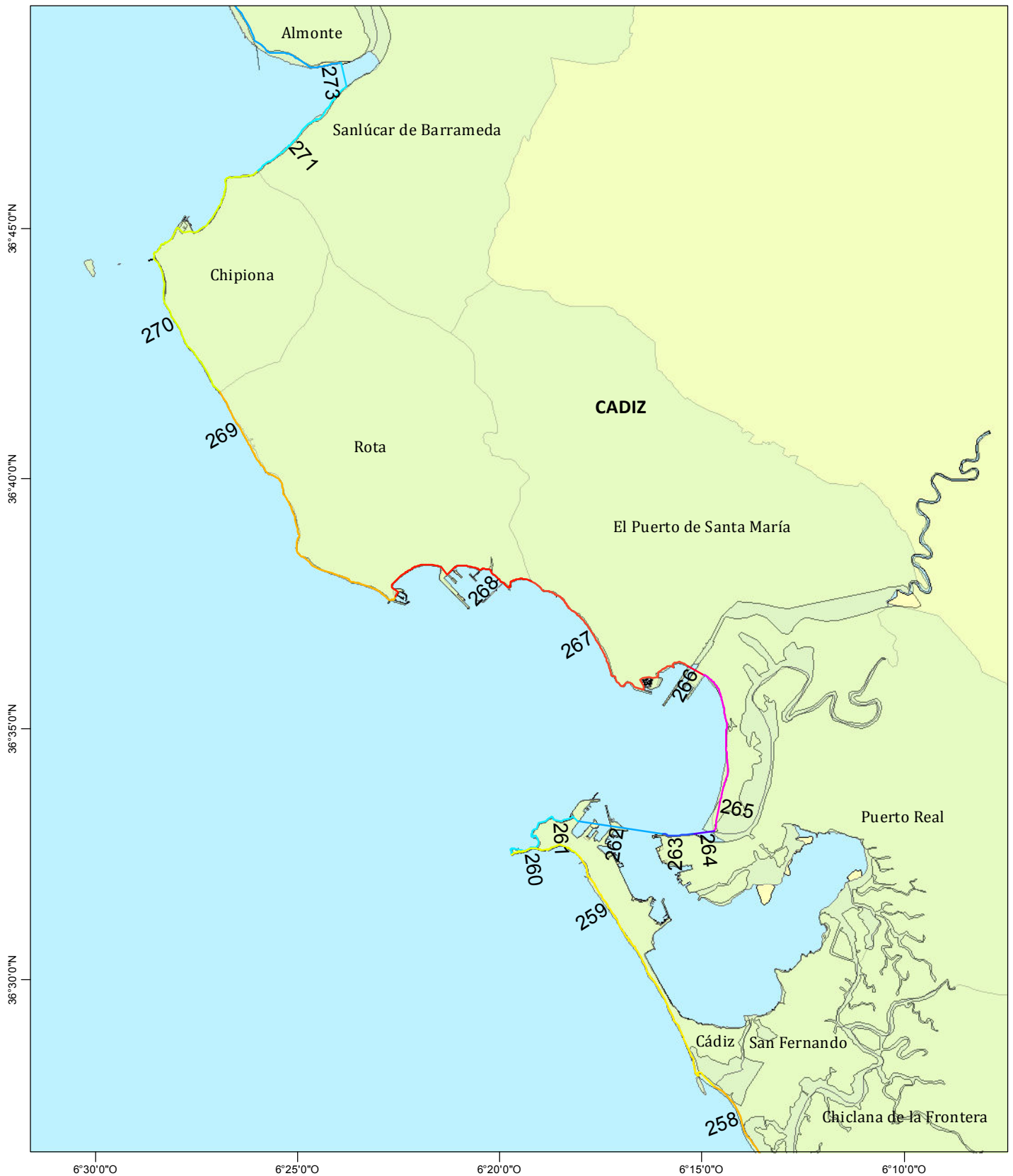
Mediterráneo

Página 34 de 93



1:200.000

(Para más información consultar la "Guía de interpretación de los mapas")





Gobierno de España

Ministerio de Agricultura, Alimentación y Medio Ambiente

Secretaría de Estado de Medio Ambiente

Dirección General de Sostenibilidad de la Costa y del Mar

Plan RIBERA

Plan Estatal de Protección de la Ribera del Mar contra la Contaminación

Tramitación de la línea de costa: Mapa guía

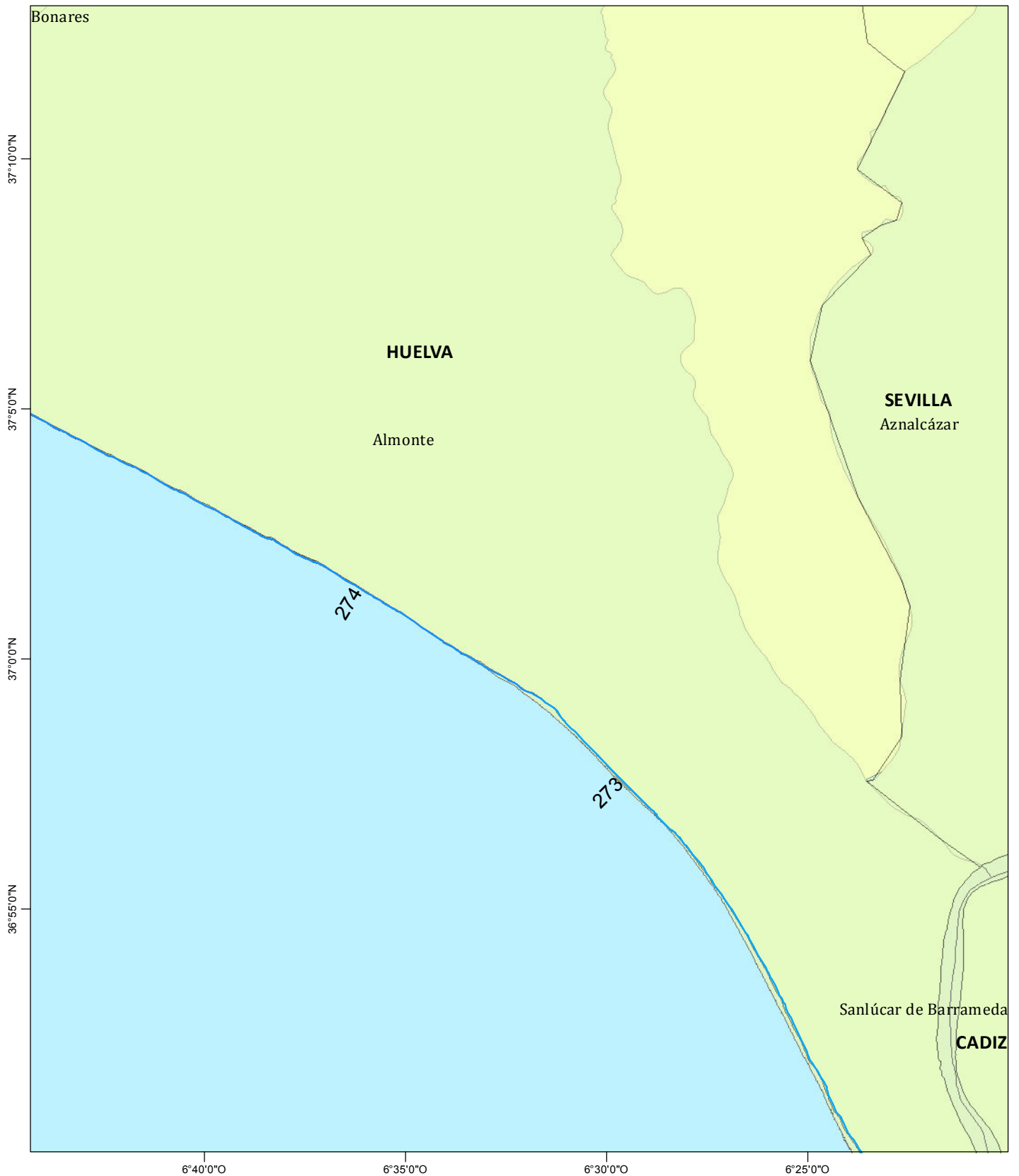
Mediterráneo

Página 35 de 93



1:200.000

(Para más información consultar la "Guía de interpretación de los mapas")





GOBIERNO DE ESPAÑA

MINISTERIO DE AGRICULTURA, ALIMENTACIÓN Y MEDIO AMBIENTE

SECRETARÍA DE ESTADO DE MEDIO AMBIENTE

DIRECCIÓN GENERAL DE SOSTENIBILIDAD DE LA COSTA Y DEL MAR

Plan RIBERA

Plan Estatal de Protección de la Ribera del Mar contra la Contaminación

Tramificación de la línea de costa: Mapa guía

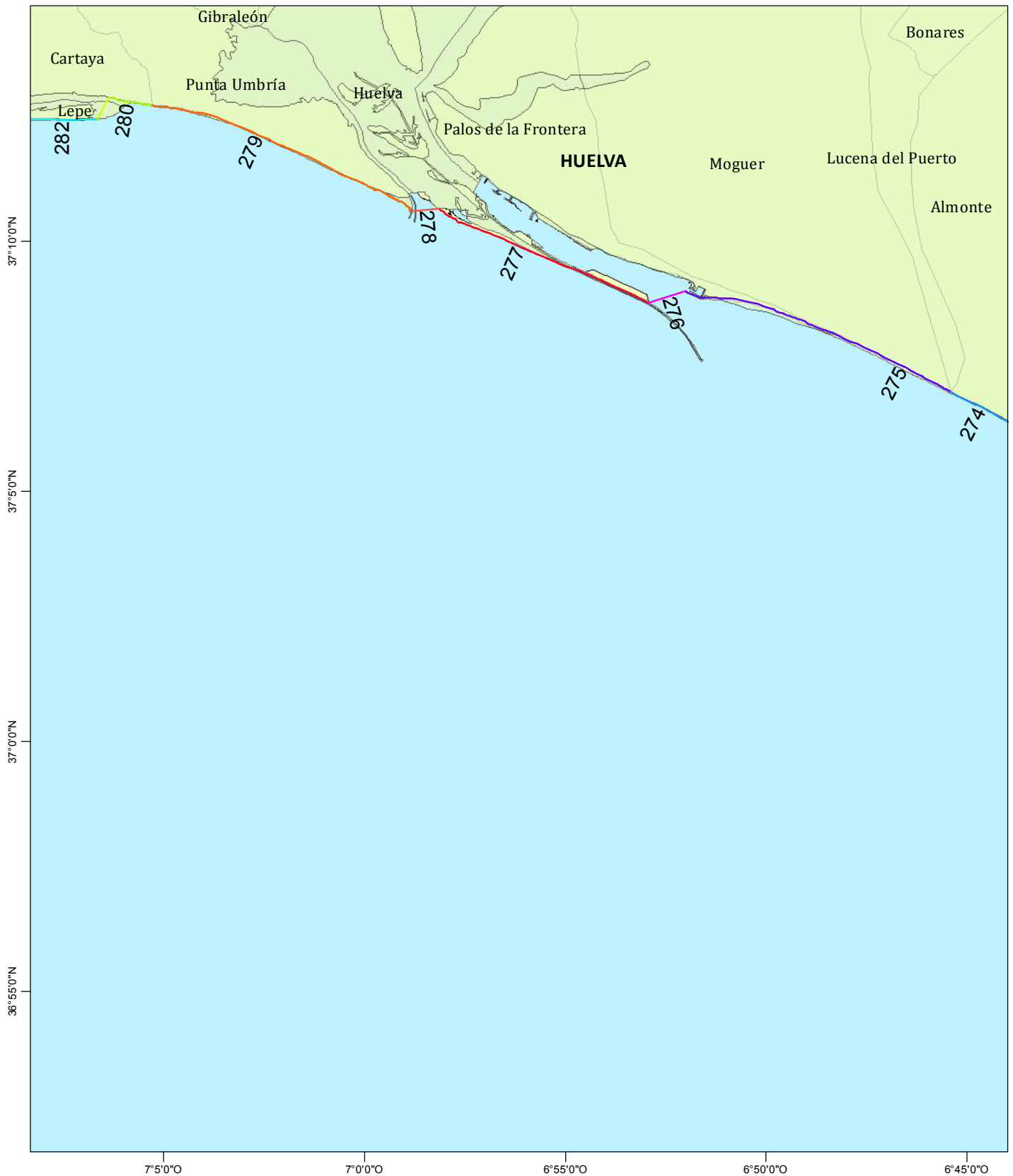
Mediterráneo

Página 36 de 93



1:200.000

(Para más información consultar la "Guía de interpretación de los mapas")





MINISTERIO DE AGRICULTURA, ALIMENTACIÓN Y MEDIO AMBIENTE

SECRETARÍA DE ESTADO DE MEDIO AMBIENTE

DIRECCIÓN GENERAL DE SOSTENIBILIDAD DE LA COSTA Y DEL MAR

Plan RIBERA

Plan Estatal de Protección de la Ribera del Mar contra la Contaminación

Tramificación de la línea de costa: Mapa guía

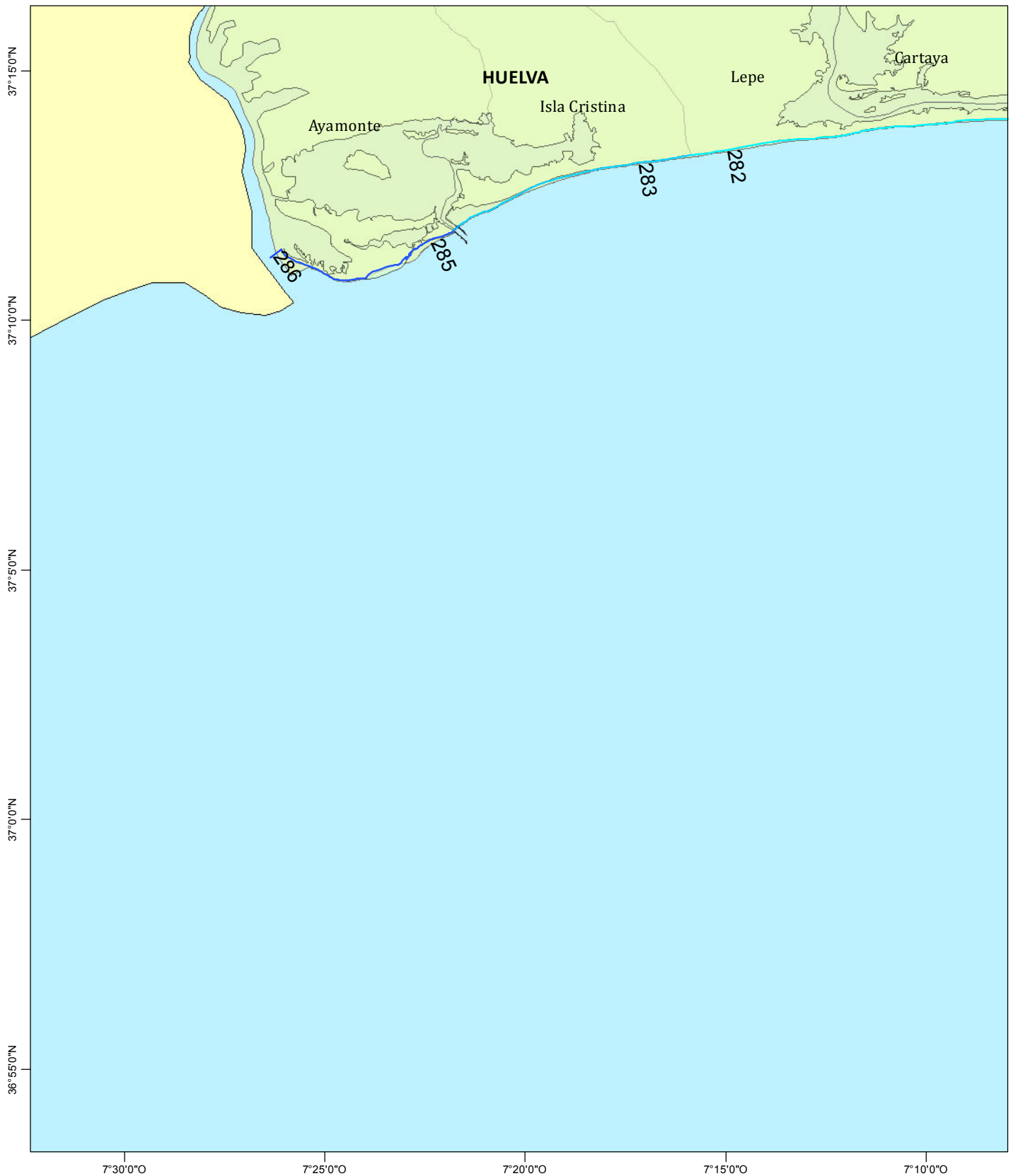
Mediterráneo

Página 37 de 93



1:200.000

(Para más información consultar la "Guía de interpretación de los mapas")





Gobierno de España

Ministerio de Agricultura, Alimentación y Medio Ambiente

Secretaría de Estado de Medio Ambiente

Dirección General de Sostenibilidad de la Costa y del Mar

Plan RIBERA

Plan Estatal de Protección de la Ribera del Mar contra la Contaminación

Tramificación de la línea de costa: Mapa guía

Mediterráneo

Página 38 de 93



1:200.000

(Para más información consultar la "Guía de interpretación de los mapas")



Plan Estatal de Protección de la Ribera del Mar contra la Contaminación

Tramificación de la línea de costa: Mapa guía

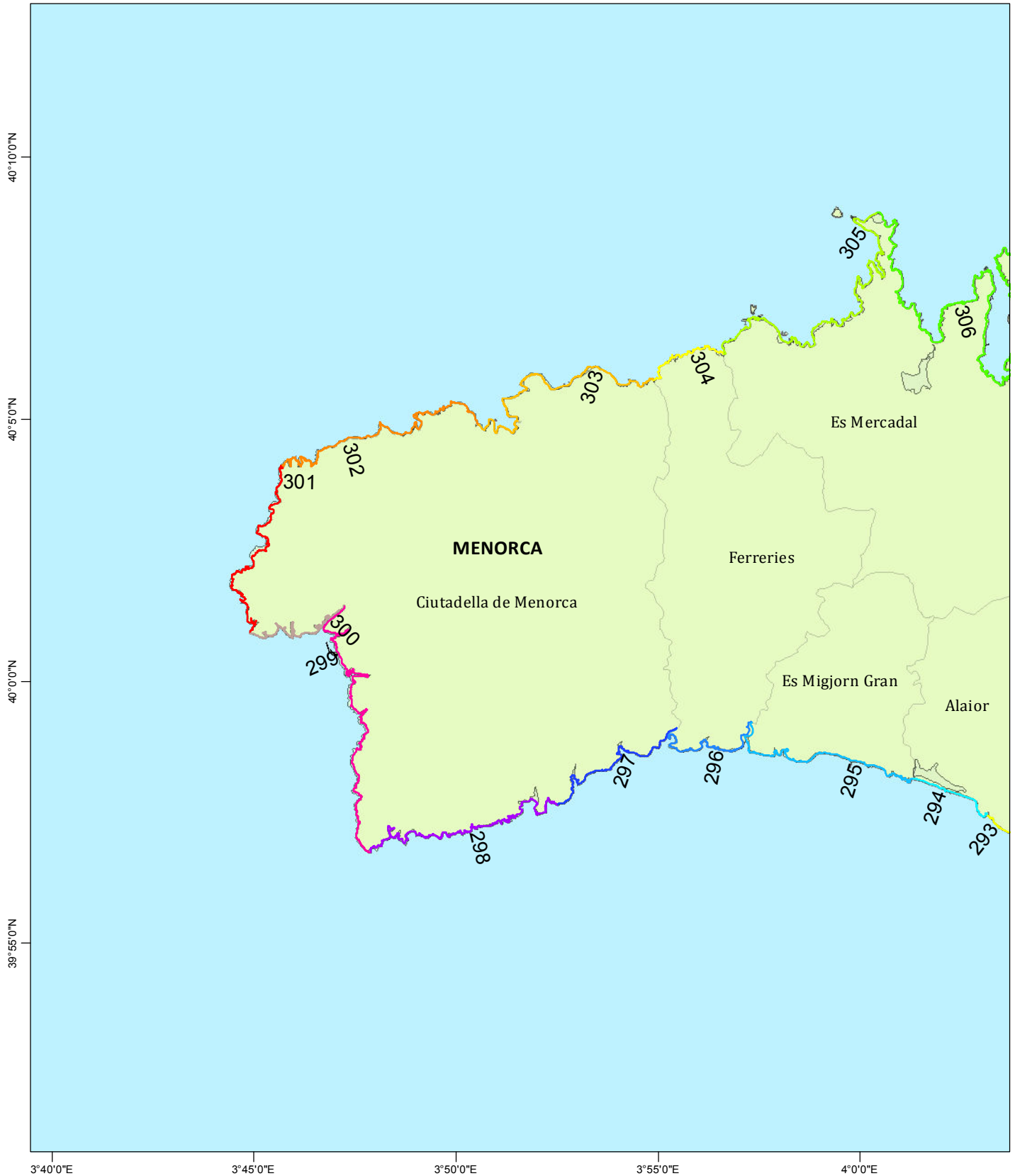
Mediterráneo

Página 39 de 93



1:200.000

(Para más información consultar la "Guía de interpretación de los mapas")



Plan Estatal de Protección de la Ribera del Mar contra la Contaminación

Tramificación de la línea de costa: Mapa guía

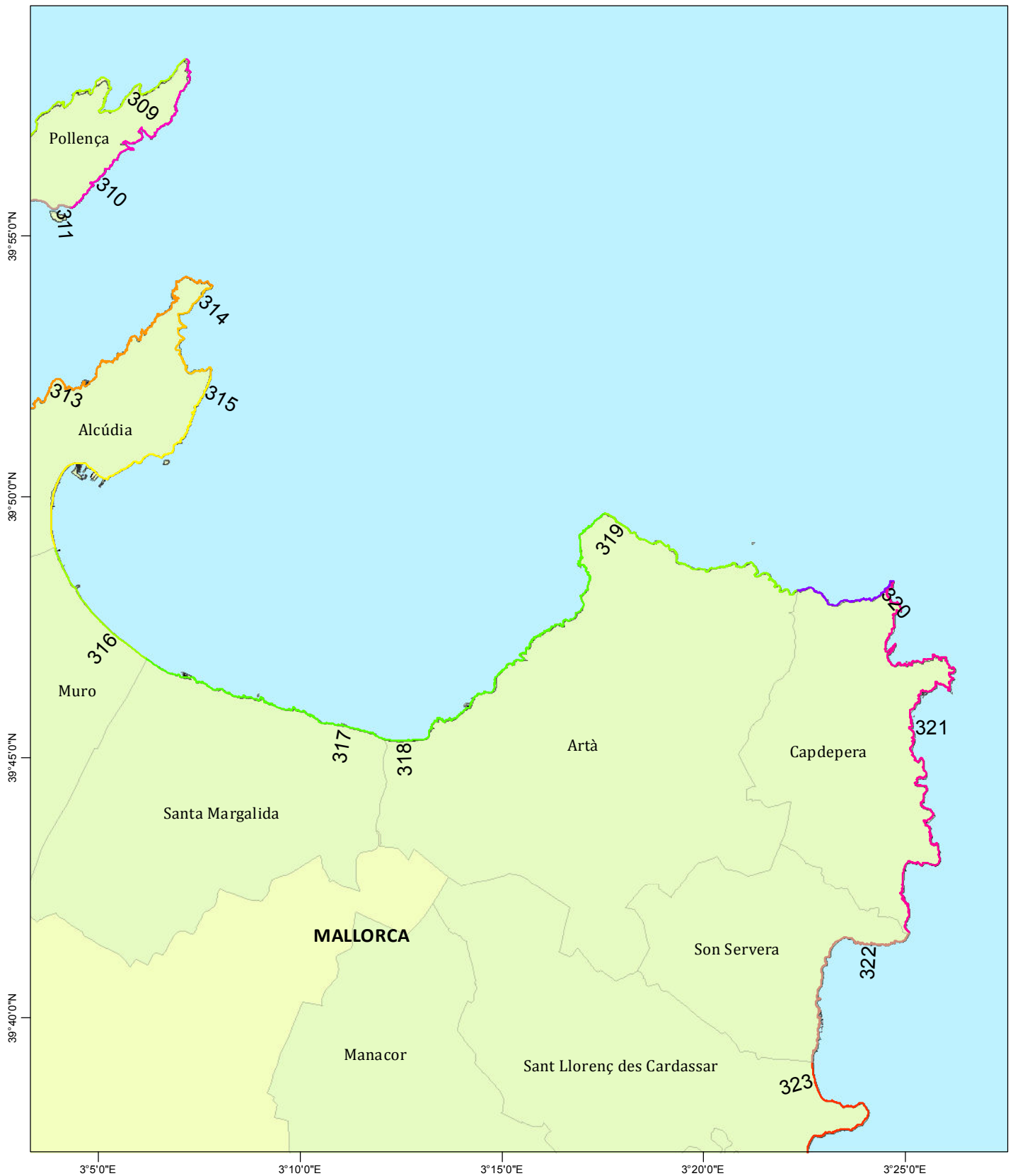
Mediterráneo

Página 40 de 93



1:200.000

(Para más información consultar la "Guía de interpretación de los mapas")





Gobierno de España

Ministerio de Agricultura, Alimentación y Medio Ambiente

Secretaría de Estado de Medio Ambiente

Dirección General de Sostenibilidad de la Costa y del Mar

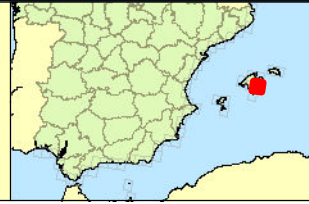
Plan RIBERA

Plan Estatal de Protección de la Ribera del Mar contra la Contaminación

Tramificación de la línea de costa: Mapa guía

Mediterráneo

Página 41 de 93



1:200.000

(Para más información consultar la "Guía de interpretación de los mapas")





Gobierno de España

Ministerio de Agricultura, Alimentación y Medio Ambiente

Secretaría de Estado de Medio Ambiente

Dirección General de Sostenibilidad de la Costa y del Mar

Plan RIBERA

Plan Estatal de Protección de la Ribera del Mar contra la Contaminación

Tramificación de la línea de costa: Mapa guía

Mediterráneo

Página 42 de 93



1:200.000

(Para más información consultar la "Guía de interpretación de los mapas")





Gobierno de España

Ministerio de Agricultura, Alimentación y Medio Ambiente

Secretaría de Estado de Medio Ambiente

Dirección General de Sostenibilidad de la Costa y del Mar

Plan RIBERA

Plan Estatal de Protección de la Ribera del Mar contra la Contaminación

Tramificación de la línea de costa: Mapa guía

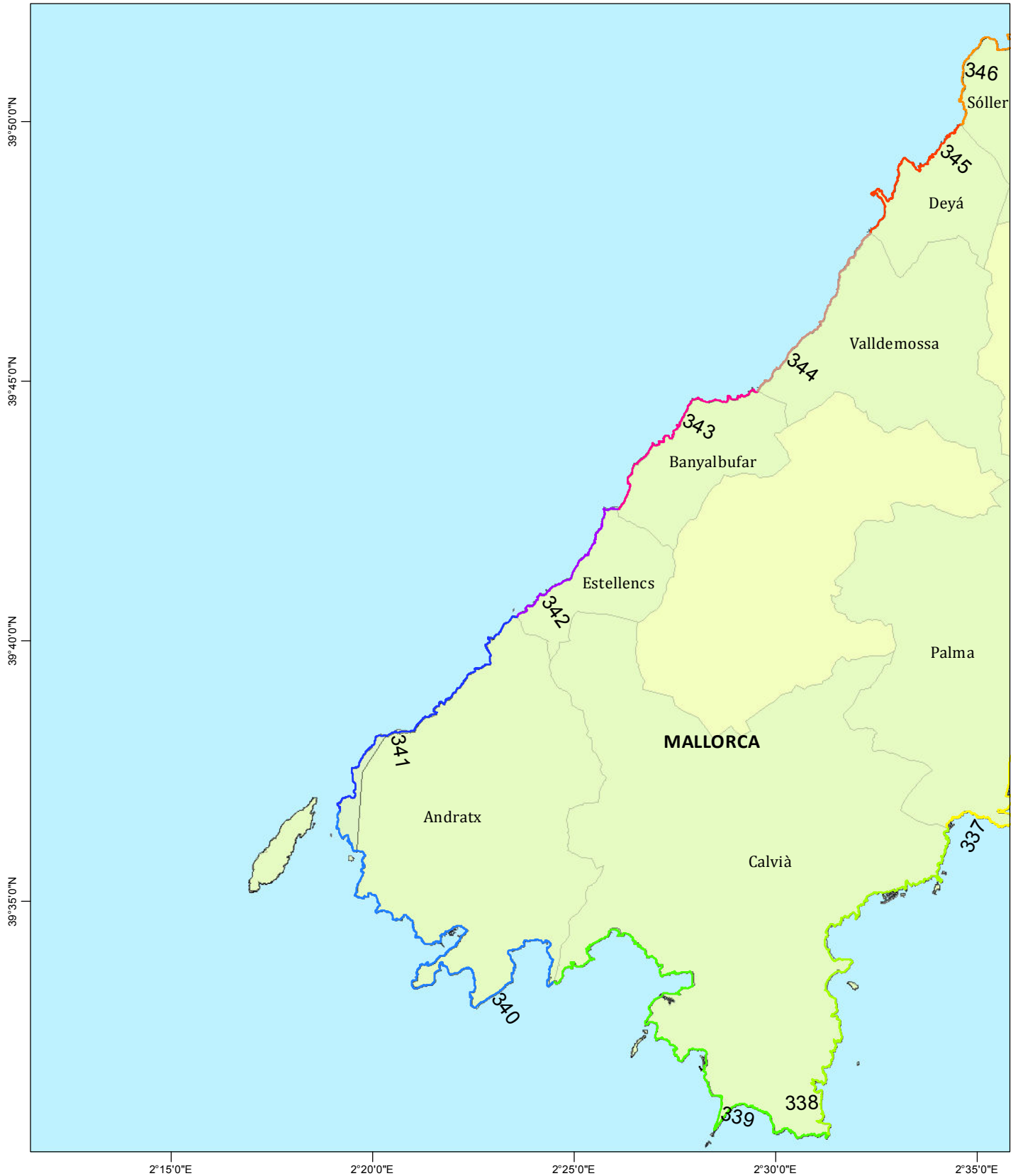
Mediterráneo

Página 43 de 93



1:200.000

(Para más información consultar la "Guía de interpretación de los mapas")





Gobierno de España

Ministerio de Agricultura, Alimentación y Medio Ambiente

Secretaría de Estado de Medio Ambiente

Dirección General de Sostenibilidad de la Costa y del Mar

Plan RIBERA

Plan Estatal de Protección de la Ribera del Mar contra la Contaminación

Tramificación de la línea de costa: Mapa guía

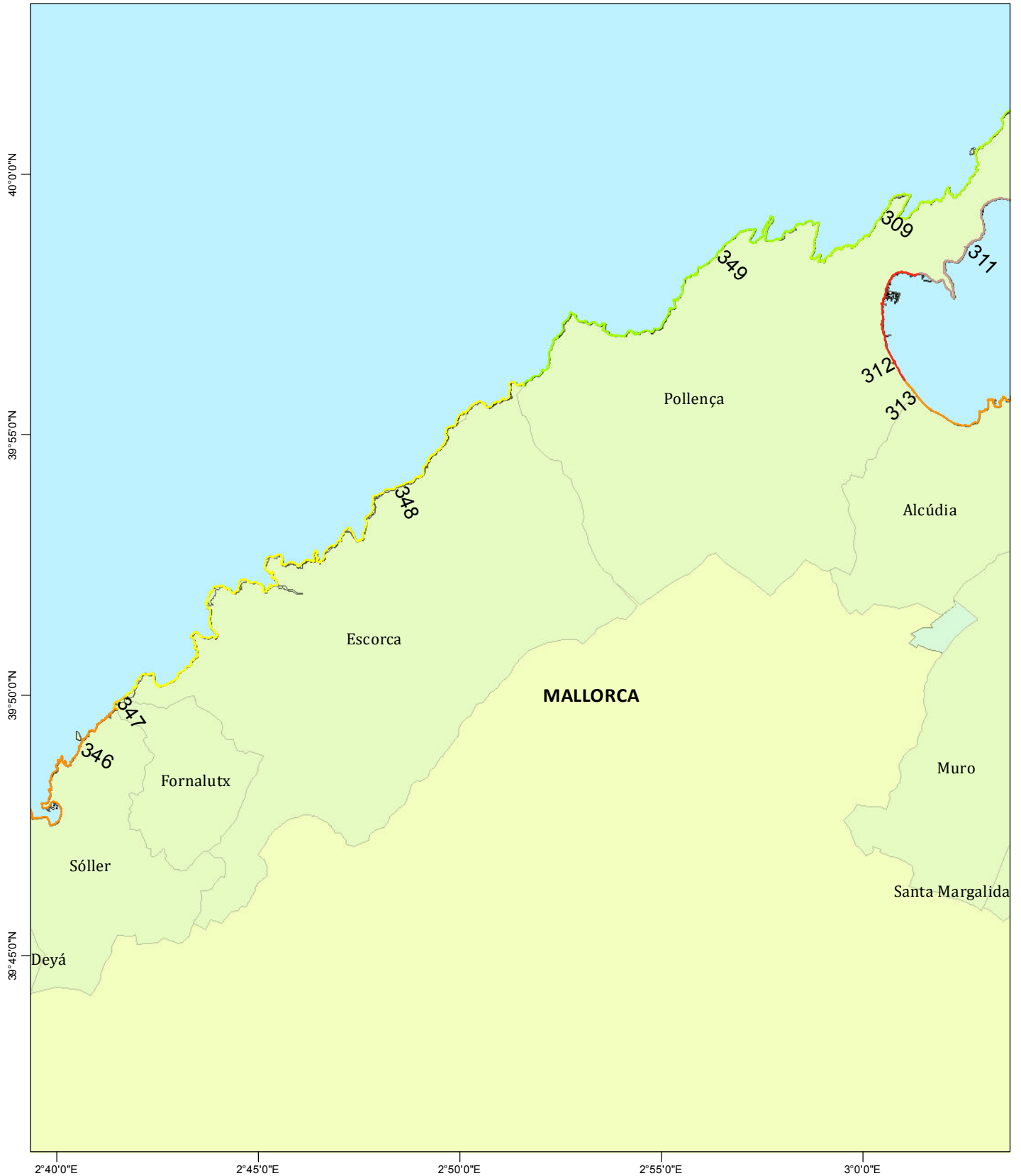
Mediterráneo


Página 44 de 93



1:200.000

(Para más información consultar la "Guía de interpretación de los mapas")







Gobierno de España

Ministerio de Agricultura, Alimentación y Medio Ambiente

Secretaría de Estado de Medio Ambiente

Dirección General de Sostenibilidad de la Costa y del Mar

Plan RIBERA

Plan Estatal de Protección de la Ribera del Mar contra la Contaminación

Tramificación de la línea de costa: Mapa guía

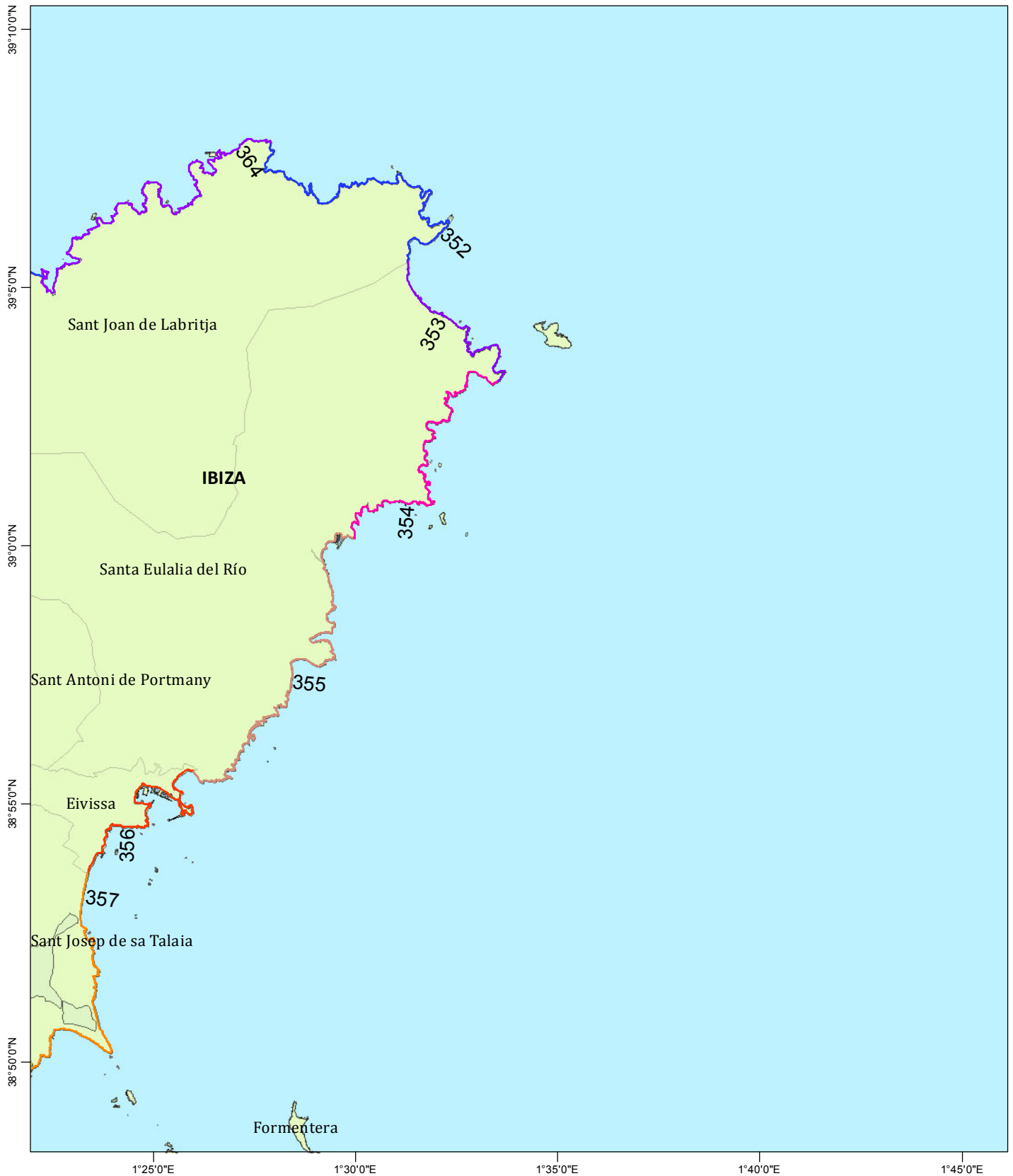
Mediterráneo

Página 46 de 93



1:200.000

(Para más información consultar la "Guía de interpretación de los mapas")





Gobierno de España

Ministerio de Agricultura, Alimentación y Medio Ambiente

Secretaría de Estado de Medio Ambiente

Dirección General de Sostenibilidad de la Costa y del Mar

Plan RIBERA

Plan Estatal de Protección de la Ribera del Mar contra la Contaminación

Tramificación de la línea de costa: Mapa guía

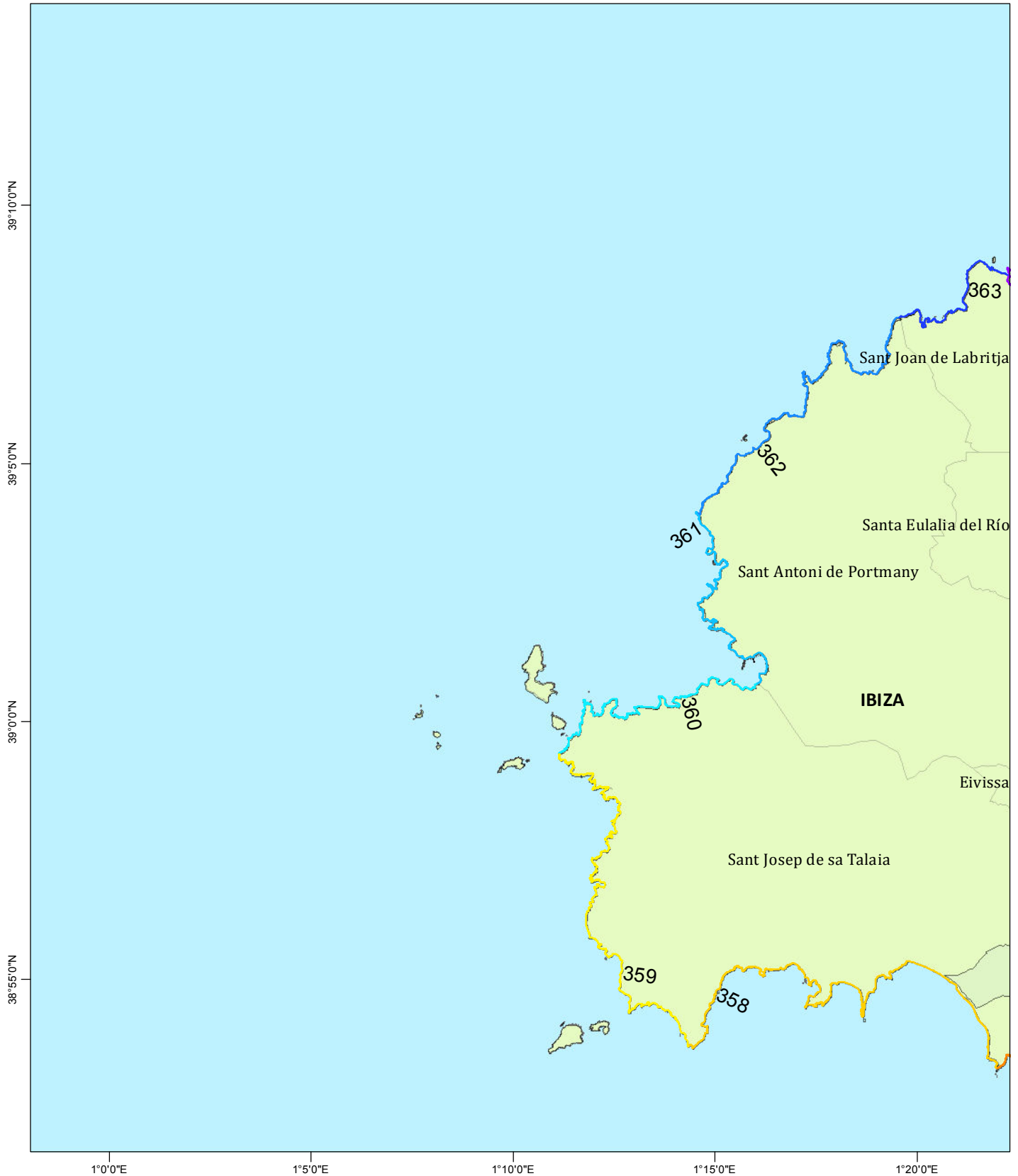
Mediterráneo

Página 47 de 93



1:200.000

(Para más información consultar la "Guía de interpretación de los mapas")





Gobierno de España

Ministerio de Agricultura, Alimentación y Medio Ambiente

Secretaría de Estado de Medio Ambiente

Dirección General de Sostenibilidad de la Costa y del Mar

Plan RIBERA

Plan Estatal de Protección de la Ribera del Mar contra la Contaminación

Tramificación de la línea de costa: Mapa guía

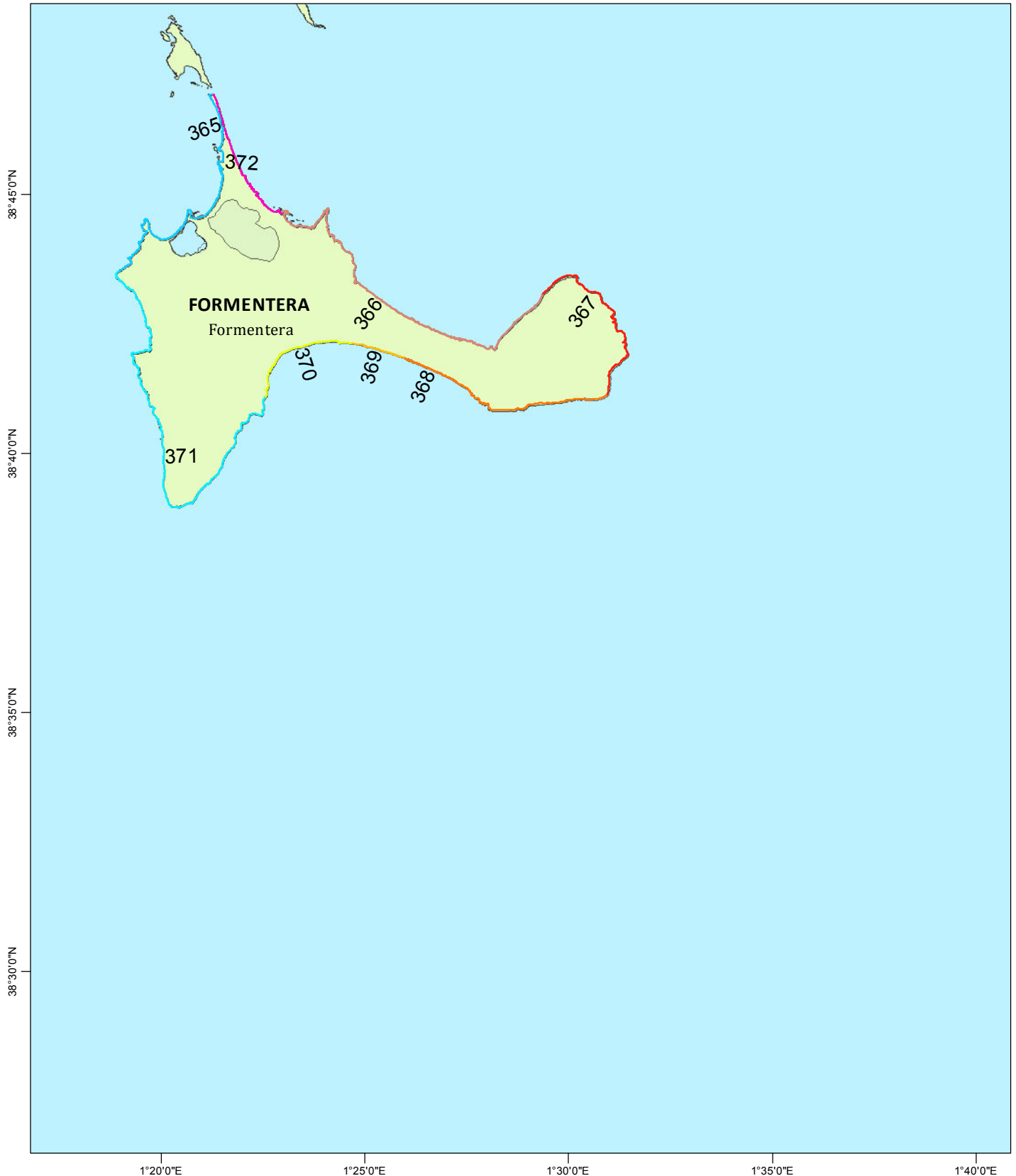
Mediterráneo

Página 48 de 93




1:200.000

(Para más información consultar la "Guía de interpretación de los mapas")

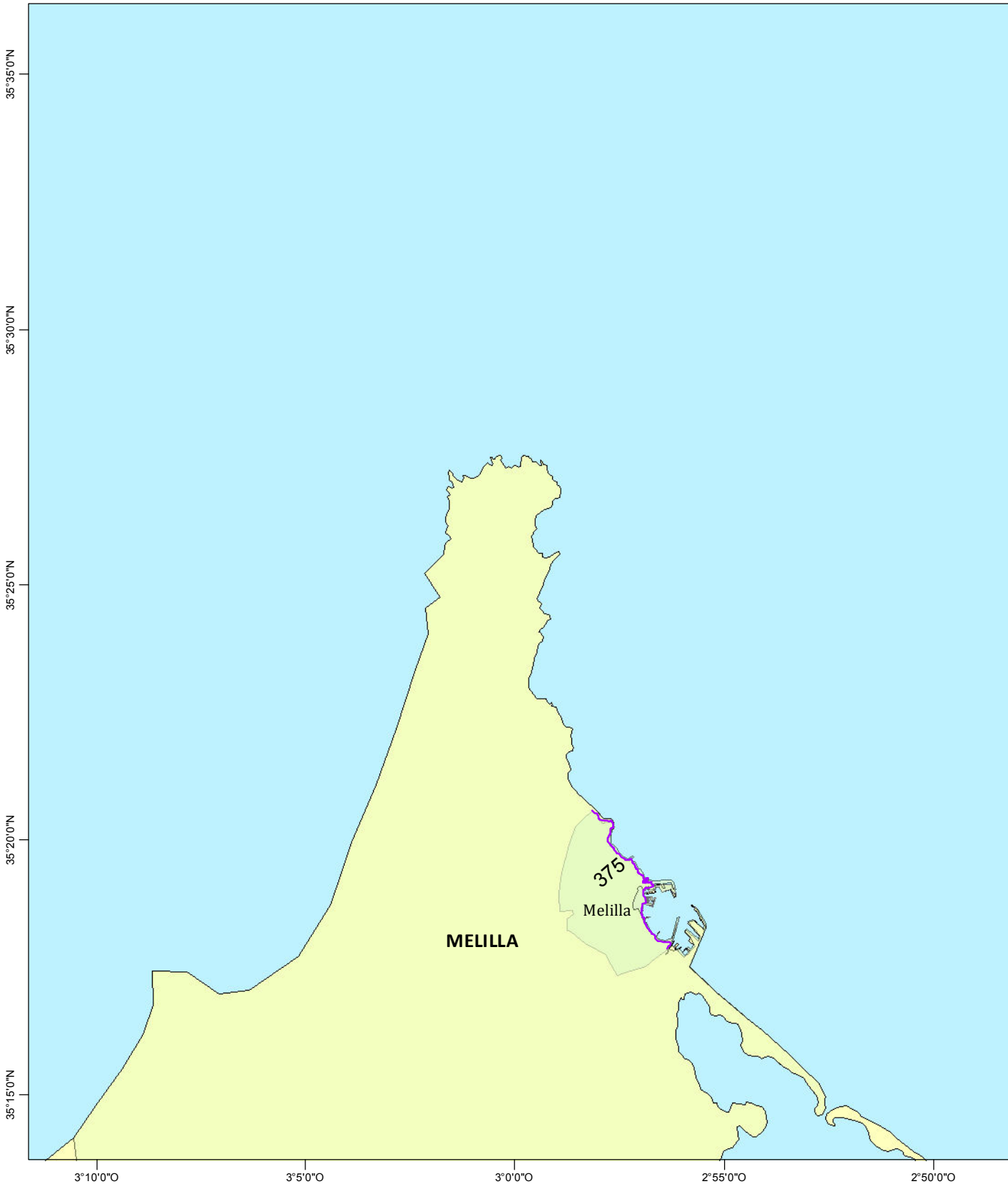


Tramitación de la línea de costa: Mapa guía
Mediterráneo **Página 49 de 93**



1:200.000

(Para más información consultar la "Guía de interpretación de los mapas")





Gobierno de España

Ministerio de Agricultura, Alimentación y Medio Ambiente

Secretaría de Estado de Medio Ambiente

Dirección General de Sostenibilidad de la Costa y del Mar

Plan RIBERA

Plan Estatal de Protección de la Ribera del Mar contra la Contaminación

Tramificación de la línea de costa: Mapa guía

Mediterráneo

Página 50 de 93



1:200.000

(Para más información consultar la "Guía de interpretación de los mapas")

