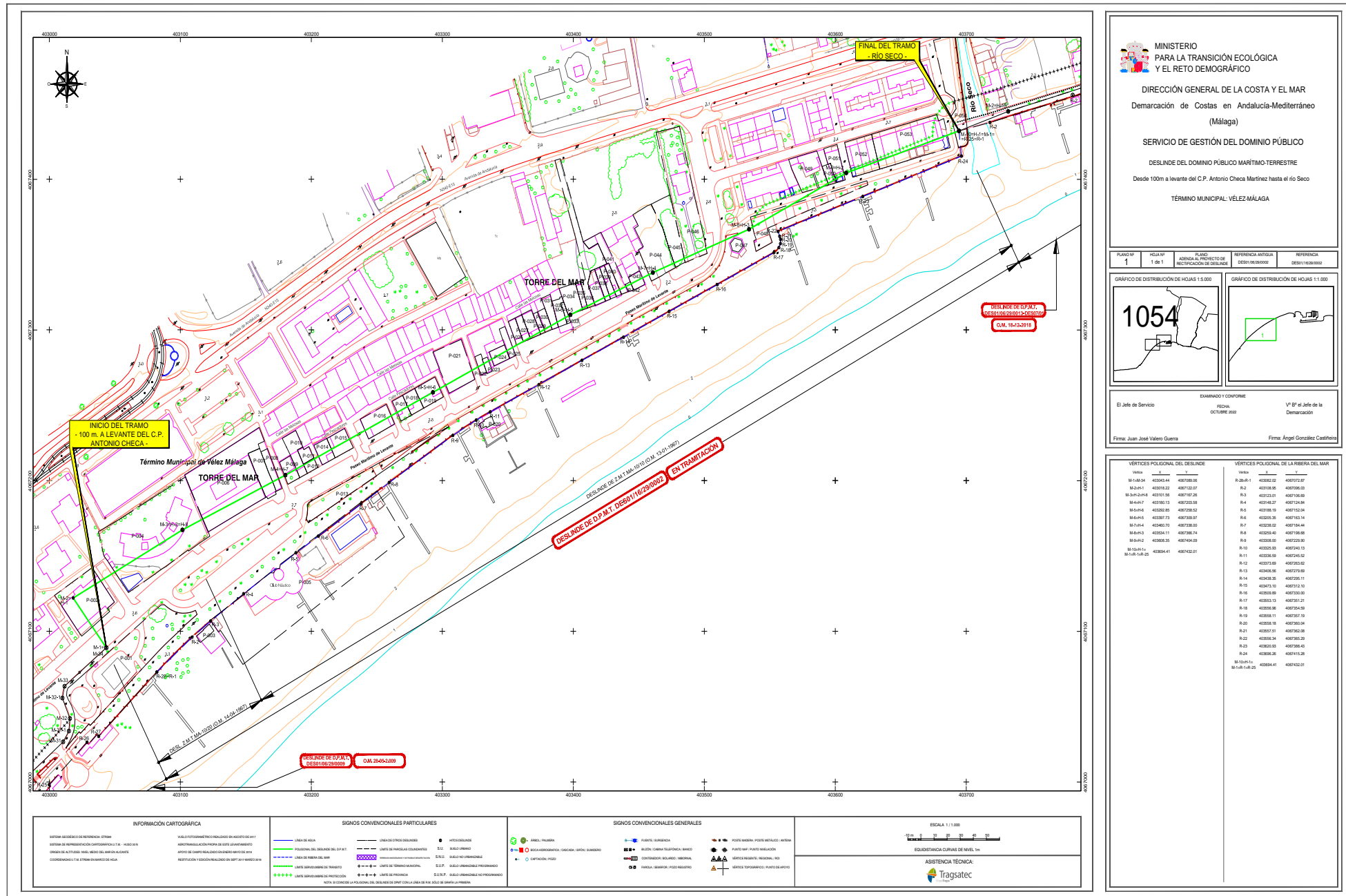


FIRMANTE(2) : ANGEL GONZÁLEZ CASTIÑEIRA | FECHA : 23/11/2022 09:08 | Sin acción específica

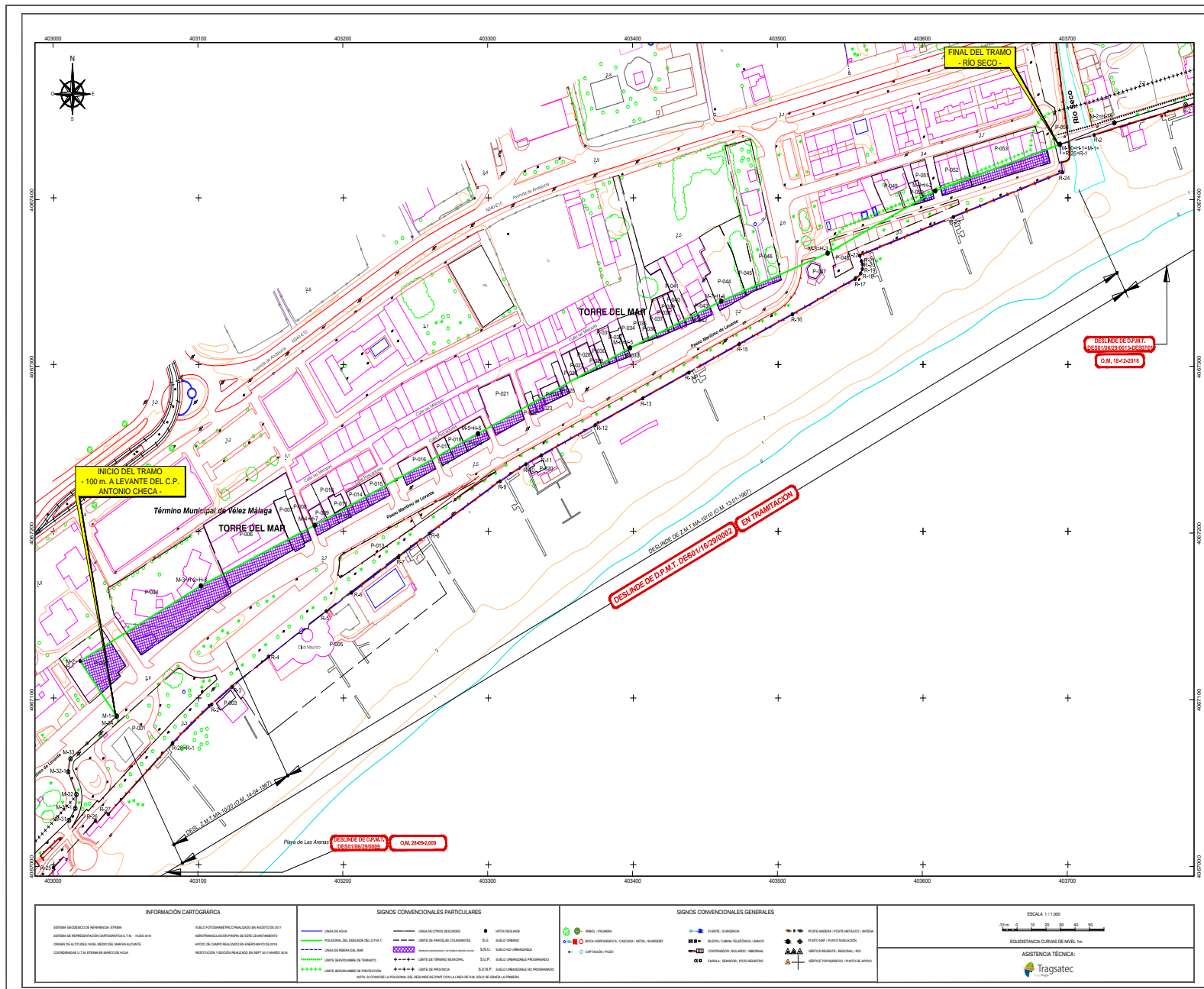


CSV : GEN-3006-1d5c-85e4-b55f-b845-7368-1346-75c8

DIRECCIÓN DE VALIDACIÓN : <https://sede.administracion.gob.es/pagSedeFront/servicios/consultaCSV.htm>

FIRMANTE(1) : JUAN JOSE VALERO GUERRA | FECHA : 23/11/2022 08:10 | Sin acción específica

FIRMANTE(2) : ANGEL GONZÁLEZ CASTIÑEIRA | FECHA : 23/11/2022 09:08 | Sin acción específica



MINISTERIO PARA LA TRANSICIÓN ECOLÓGICA Y EL RETO DEMOGRÁFICO

DIRECCIÓN GENERAL DE LA COSTA Y EL MAR

Demarcación de Costas en Andalucía-Mediterráneo (Málaga)

SERVICIO DE GESTIÓN DEL DOMINIO PÚBLICO

DESLINDE DEL DOMINIO PÚBLICO MARÍTIMO-TERRESTRE

Desde 100m a levante del C.P. Antonio Checa Martínez hasta el río Seco

TÉRMINO MUNICIPAL: VÉLEZ-MÁLAGA

- TERRENOS INNECESARIOS Y DE POSIBLE DESAFFECTACIÓN -

PLANO Nº	Hoja Nº	PLANO	REFERENCIA ANTIGUA	REFERENCIA
1-D	1 de 1	APROBACIÓN PROYECTO DE RECTIFICACIÓN DE DESLINDE	DES/11/1622/0002	DES/11/1622/0002

GRÁFICO DE DISTRIBUCIÓN DE HOJAS 1:1.000

1054

GRÁFICO DE DISTRIBUCIÓN DE HOJAS 1:1.000

EXAMINADO Y CONFORME

El Jefe de Servicio: **Firma: Juan José Valero Guerra**

FECHA: **OCTUBRE 2022**

Vº Bº el Jefe de la Demarcación: **Firma: Angel González Castiñeira**

VERTICES POLIGONAL DEL DESLINDE		VERTICES POLIGONAL DE LA RIBERA DEL MAR			
Valor	X	Valor	Y		
M-104-S-V-1	403042.44	405709.55	R-204-1	403052.02	405707.27
M-104-S-V-2	403038.22	405722.97	R-2	403058.25	405706.03
M-104-S-V-3	403031.56	405767.26	R-3	403123.01	405705.69
M-104-S-V-4	403030.13	405723.55	R-4	403148.27	405724.54
M-104-S-V-5	403026.89	405723.52	R-5	403188.19	405722.24
M-104-S-V-6	403037.73	405730.37	R-6	403205.35	405715.14
M-104-S-V-7	403040.70	405738.03	R-7	403226.02	405718.44
M-104-S	403041.14	405736.14	R-8	403235.40	405719.69
M-104-S-V-20	403008.35	4057404.09	R-9	403300.00	405722.93
M-104-S-V-25	403004.41	4057432.01	R-10	403320.33	405740.13
			R-11	403338.59	405744.52
			R-12	403375.69	405753.62
			R-13	403408.56	405759.69
			R-14	403445.35	405759.11
			R-15	403471.10	405752.10
			R-16	403508.89	405730.00
			R-17	403552.13	405731.21
			R-18	403598.36	405754.89
			R-19	403658.11	405757.19
			R-20	403698.19	405759.04
			R-21	403705.51	405762.99
			R-22	403698.34	405765.29
			R-23	403693.63	405768.43
			R-24	403698.28	405771.29
			M-104-S-V-25	403004.41	4057432.01

PARCELAS QUE OCUPAN TERRENOS INNECESARIOS Y DE POSIBLE DESAFFECTACIÓN

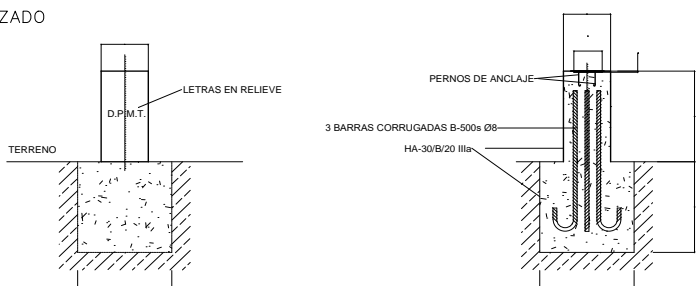

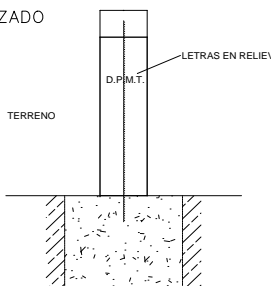
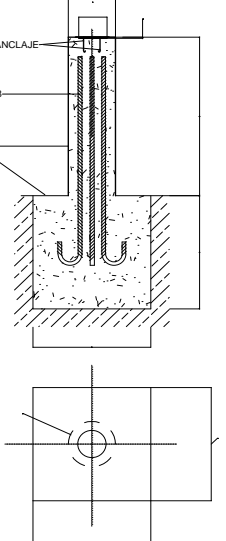
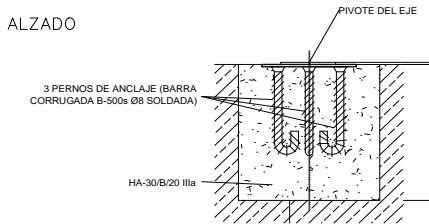
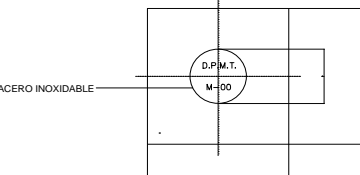
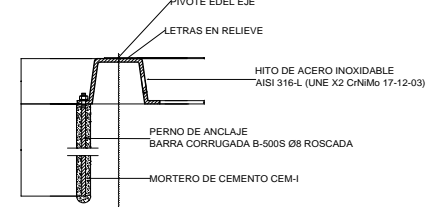
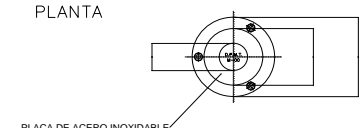
Parcela	Referencia Catastral
P-002	317310/VF0435
P-004	327100/VF0275
P-006	327310/VF0435
P-007	327310/VF05000K
P-008	327310/VF0435
P-009	327400/VF05000K
P-010	327400/VF05000K
P-012	327400/VF05000K
P-014	327400/VF05000K
P-015	327400/VF05000K
P-016	327400/VF05000K
P-017	327400/VF05000K
P-018	327400/VF05000K
P-019	327400/VF05000K
P-021	347310/VF0275
P-022	347410/VF05000K
P-023	347410/VF05000K
P-024	347400/VF05000K
P-025	347410/VF05000K
P-026	347420/VF05000K
P-027	347421/VF05000K
P-028	347420/VF05000K
P-029	347420/VF05000K
P-030	347420/VF05000K
P-031	347420/VF05000K
P-032	347420/VF05000K
P-033	347420/VF05000K
P-034	347420/VF05000K
P-035	347420/VF05000K
P-036	347420/VF05000K
P-037	347420/VF05000K
P-038	347420/VF05000K
P-039	347420/VF05000K
P-040	347420/VF05000K
P-041	347420/VF05000K
P-042	347420/VF05000K
P-043	347420/VF05000K
P-044	347420/VF05000K
P-045	347420/VF05000K
P-046	347420/VF05000K
P-047	347420/VF05000K
P-048	347420/VF05000K
P-049	347420/VF05000K
P-050	347420/VF05000K
P-051	347420/VF05000K
P-052	347420/VF05000K
P-053	347420/VF05000K


CSV : GEN-3006-1d5c-85e4-b55f-b845-7366-1346-75c8

DIRECCIÓN DE VALIDACIÓN : <https://sede.administracion.gob.es/pagSedeFront/servicios/consultaCSV.htm>


FIRMANTE(1) : JUAN JOSE VALERO GUERRA | FECHA : 23/11/2022 08:10 | Sin acción específica

FIRMANTE(2) : ANGEL GONZÁLEZ CASTIÑEIRA | FECHA : 23/11/2022 09:08 | Sin acción específica

<p style="text-align: center;">HITO DE HORMIGON TIPO I ESCALA 1: 20</p> <div style="display: flex; justify-content: space-around;"> <div style="text-align: center;"> <p>ALZADO</p>  </div> <div style="text-align: center;"> <p>PLANTA</p>  </div> </div>	<p style="text-align: center;">HITO DE HORMIGON TIPO II ESCALA 1: 20</p> <div style="display: flex; justify-content: space-around;"> <div style="text-align: center;"> <p>ALZADO</p>  </div> <div style="text-align: center;"> <p>PLANTA</p>  </div> </div>
<p style="text-align: center;">PLACA DE ACERO TIPO III ESCALA 1: 10</p> <div style="display: flex; justify-content: space-around;"> <div style="text-align: center;"> <p>ALZADO</p>  </div> <div style="text-align: center;"> <p>PLANTA</p>  </div> </div>	<p style="text-align: center;">HITO DE ACERO TIPO IV ESCALA 1: 20</p> <div style="display: flex; justify-content: space-around;"> <div style="text-align: center;"> <p>ALZADO</p>  </div> <div style="text-align: center;"> <p>PLANTA</p>  </div> </div>



Ministerio para la Transición Ecológica y el Reto Demográfico
DIRECCIÓN GENERAL DE LA COSTA Y EL MAR
DEMARCACIÓN DE COSTAS ANDALUCÍA-MEDITERRÁNEO
MÁLAGA

TÍTULO DEL TRABAJO: ADENDA AL PROYECTO DE RECTIFICACIÓN DEL DPMT DESDE 100m A LEVANTE DEL C.P. ANTONIO CHECA MARTÍNEZ HASTA EL RÍO SECO T.M. VÉLEZ-MÁLAGA		FECHA: Octubre - 2022	
TÍTULO DEL PLANO: HITOS DE AMOJONAMIENTO		ESCALA: VARIAS	Nº PLANO: 3
EL JEFE DE SERVICIO: Fdo. Juan José Valero Guerra	EL JEFE DE LA DEMARCACIÓN: Fdo. Ángel González Castiñeira	LA ASISTENCIA TÉCNICA: 	EXPEDIENTE: DES01/16/29/0002 Nº HOJA: 1 de 1

CSV : GEN-3006-1d5c-85e4-b55f-b845-7368-1346-75c8

DIRECCIÓN DE VALIDACIÓN : <https://sede.administracion.gob.es/pagSedeFront/servicios/consultaCSV.htm>

FIRMANTE(1) : JUAN JOSE VALERO GUERRA | FECHA : 23/11/2022 08:10 | Sin acción específica

FIRMANTE(2) : ANGEL GONZÁLEZ CASTIÑEIRA | FECHA : 23/11/2022 09:08 | Sin acción específica

