

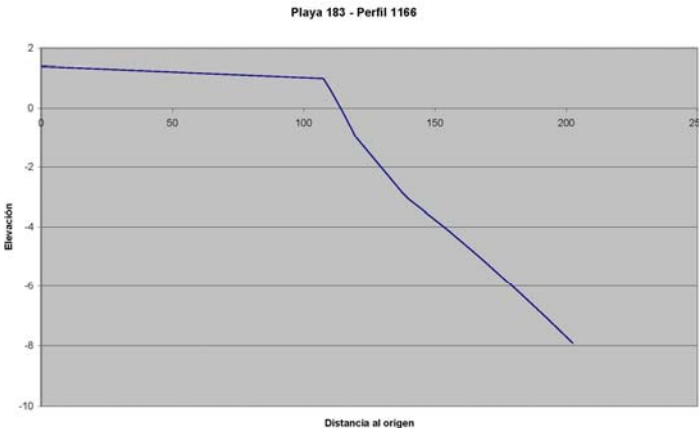
 MINISTERIO DE MEDIO AMBIENTE		SECRETARÍA GENERAL PARA EL TERRITORIO Y LA BIODIVERSIDAD DIRECCIÓN GENERAL DE COSTAS		ESTUDIO ECOCARTOGRAFICO DEL LITORAL DE LAS PROVINCIAS DE GRANADA, ALMERÍA Y MURCIA REF: 26-4796-07		
FICHA DE PLAYAS						
Código Playa G183	HMN 1055	Hoja 5000 8-6	Municipio MOTRIL	Provincia GRANADA	SIG D.G. Costas Cod. Estudio: 09 Cod SubEstudio: 03	
Denominación de la Playa: Playa de Pelaillo o Poniente						
	Datos base de la playa	Superficie total playa: 247200 Ha	Características morfológicas	Tipo de playa: urbana		
		Perímetro: 5511 m		Tipo de sedimento: arena y grava		
		Longitud: 2356 m		D ₅₀ : 1.76mm		
		Anchura media: 102 m		Color arena: gris		
		Anchura máxima: 178 m		Ajuste Dean: 0.36		
		Anchura mínima: 0 m		Topología: Abierta/Formación deltaica		
Croquis contorno			Perfil de la Playa			
						
Foto/s de la playa						
