

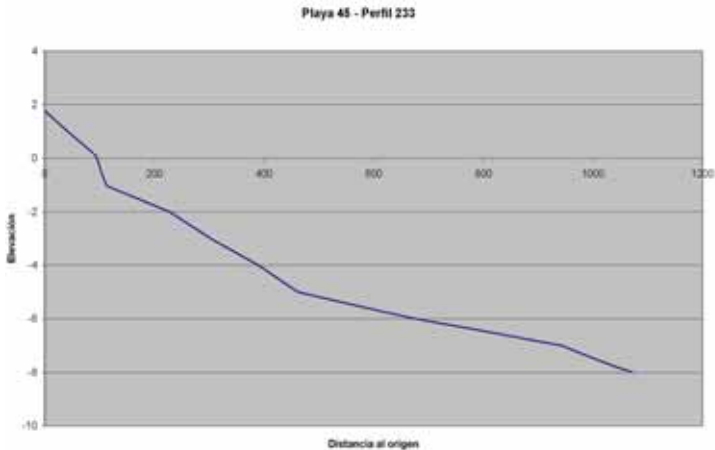
 <b>MINISTERIO DE MEDIO AMBIENTE</b>		SECRETARÍA GENERAL PARA EL TERRITORIO Y LA BIODIVERSIDAD DIRECCIÓN GENERAL DE COSTAS		<b>ESTUDIO ECOCARTOGRAFICO DEL LITORAL DE LA PROVINCIA DE CASTELLÓN</b> <b>REF: 12-0201-07</b>	
<b>FICHA DE PLAYAS</b>					
Código Playa <b>P45</b>	HMN <b>30-25</b>	Hoja <b>5000</b> <b>6-1</b>	Municipio <b>Castellón de La Plana</b>	Provincia <b>CASTELLÓN</b>	SIG D.G. Costas Cod. Estudio: <b>10</b> Cod SubEstudio: <b>01</b>
Denominación de la Playa: <b>Playa del Gurugú</b>					
	<b>Datos base de la playa</b>	Superficie total playa: <b>108369 m<sup>2</sup></b>	<b>Características morfológicas</b>	Tipo de playa: <b>Semiurbana</b>	
		Perímetro: <b>2239 m</b>		Tipo de sedimento: <b>Arena</b>	
		Longitud: <b>955 m</b>		D <sub>50</sub> : <b>0,1817</b>	
		Anchura media: <b>113 m</b>		Color arena: <b>Dorada</b>	
		Anchura máxima: <b>153 m</b>		Ajuste Dean: <b>0.093</b>	
		Anchura mínima: <b>59 m</b>		Tipología: <b>Abierta /</b>	
Croquis contorno			Perfil de la Playa		
					
Fotos de la playa					
