
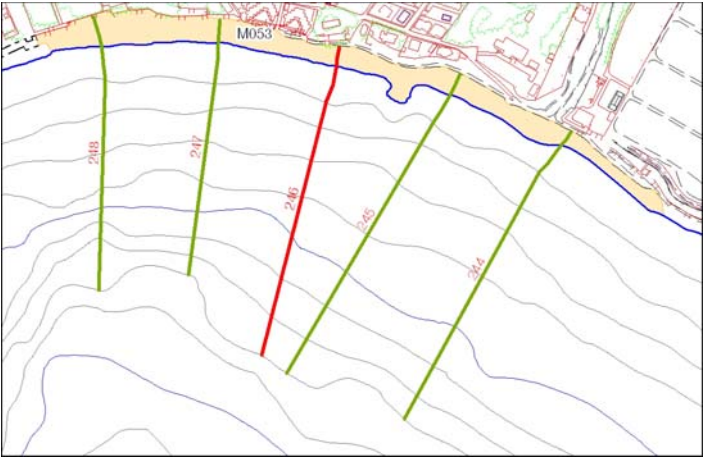
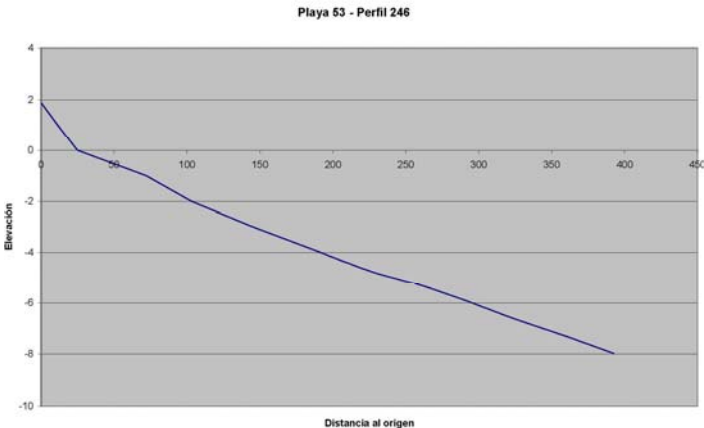
 <b>MINISTERIO DE MEDIO AMBIENTE</b>		SECRETARÍA GENERAL PARA EL TERRITORIO Y LA BIODIVERSIDAD DIRECCIÓN GENERAL DE COSTAS		<b>ESTUDIO ECOCARTOGRAFICO DEL LITORAL DE LAS PROVINCIAS DE GRANADA, ALMERÍA Y MURCIA</b> <b>REF: 26-4796-07</b>	
<b>FICHA DE PLAYAS</b>					
Código Playa <b>M053</b>	HMN <b>976</b>	Hoja <b>5000</b> <b>8-5</b>	Municipio <b>CARTAGENA</b>	Provincia <b>MURCIA</b>	SIG D.G. Costas Cod. Estudio: <b>09</b> Cod SubEstudio: <b>01</b>
Denominación de la Playa: <b>Playa Isla Plana</b>					
	<b>Datos base de la playa</b>	Superficie total playa: <b>22751 Ha</b>	<b>Características morfológicas</b>	Tipo de playa: <b>urbana</b>	
		Perímetro: <b>1764 m</b>		Tipo de sedimento: <b>arena y grava</b>	
		Longitud: <b>822 m</b>		D <sub>50</sub> : <b>1.44mm</b>	
		Anchura media: <b>27 m</b>		Color arena: <b>dorada</b>	
		Anchura máxima: <b>44 m</b>		Ajuste Dean: <b>0.16</b>	
		Anchura mínima: <b>7 m</b>		Topología: <b>En difraccion</b>	
<b>Croquis contorno</b>			<b>Perfil de la Playa</b>		
					
<b>Foto/s de la playa</b>					
