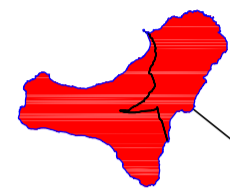


LA PALMA

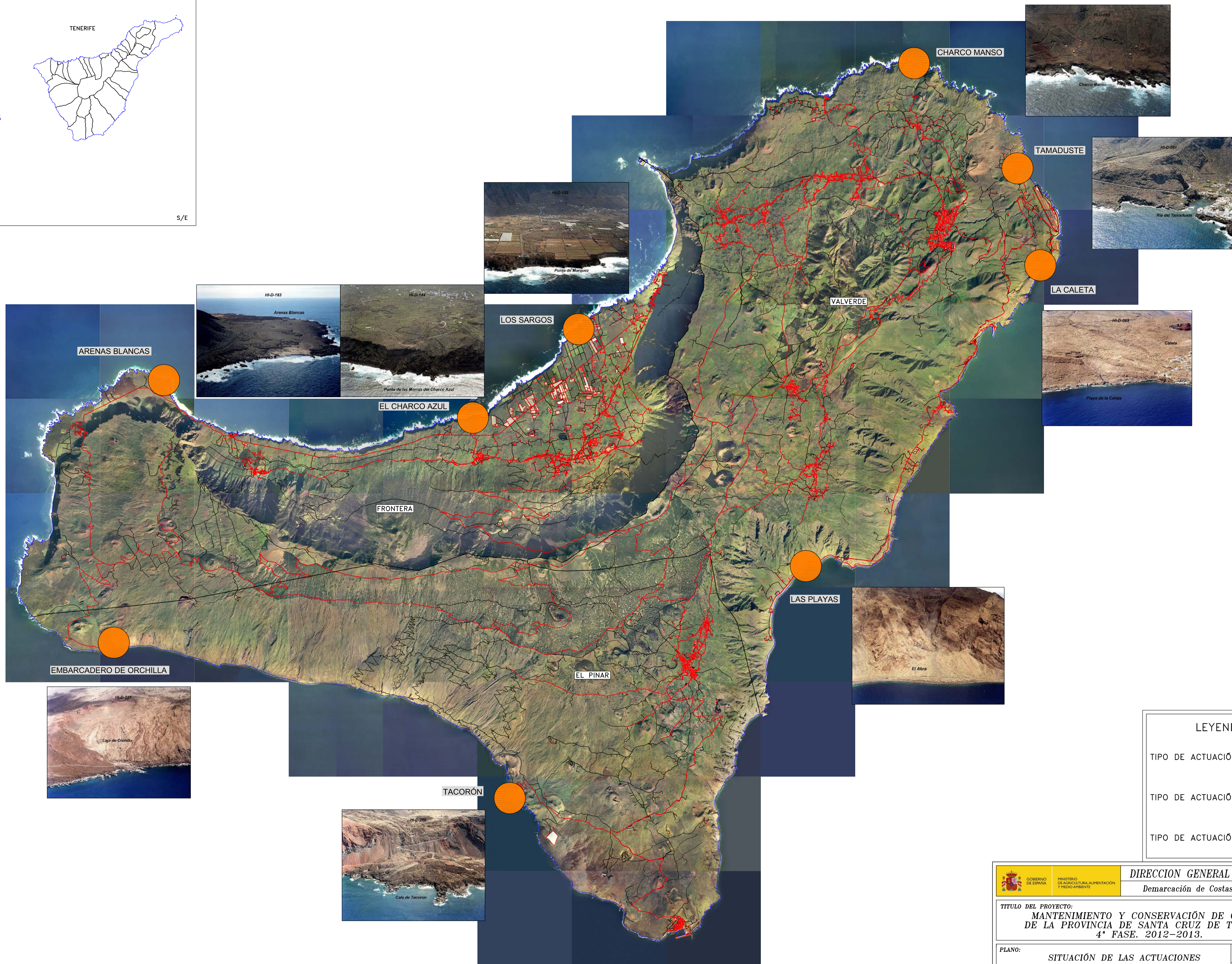
TENERIFE

LA GOMERA



SITUACIÓN DE LAS ACTUACIONES EN LA ISLA DE EL HIERRO

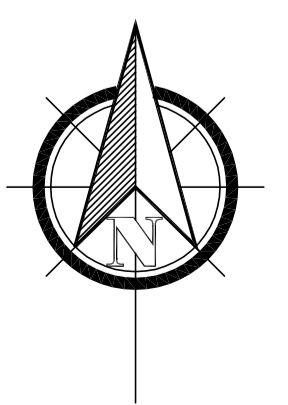
S/E



LEYENDA

- TIPO DE ACTUACIÓN 1
- TIPO DE ACTUACIÓN 2
- TIPO DE ACTUACIÓN 3

		DIRECCION GENERAL DE COSTAS Demarcación de Costas de Tenerife	
TITULO DEL PROYECTO: MANTENIMIENTO Y CONSERVACIÓN DE COSTAS DE LA PROVINCIA DE SANTA CRUZ DE TENERIFE 4ª FASE. 2012-2013.			
PLANO: SITUACIÓN DE LAS ACTUACIONES EN LA ISLA DE EL HIERRO		ESCALA: 1:50000 FECHA: MARZO-2012	
EL INGENIERO AUTOR D. Carlos E. González Pérez		PLANO N°: 4	



LAS LOCALIZACIONES MARCADAS EN ESTE PLANO NO TIENEN CARACTER DEFINITIVO, EN SU MOMENTO LA DIRECCIÓN DE OBRA DECIDIRÁ LOS LUGARES DE ACTUACIÓN