

**Código: 36-0356**

**Título: ACTUACIÓN 63: SENDA LITORAL ENTRE PUERTO DE CAMPELO Y A SECA. FASE II. T.M. DE POIO**

**Situación: Terminado (febrero 2017)**

**PROBLEMÁTICA:**

La actuación corresponde a la 2ª fase del proyecto de senda peatonal entre el Puerto de Campelo y A Seca, cuya primera fase finalizó con anterioridad. Con ella se cierra la conexión entre el área recreativa de A Seca y la playa de Lourido, con una longitud superior a 5 km.

**ACTUACIONES:**

La longitud del tramo es de 870 m discurriendo en su práctica totalidad por la servidumbre de tránsito.

Se plantea una senda de jabre de 2,00 m de ancho, confinada entre bordillos de madera.

La senda finaliza con una pasarela de madera laminada de 9,00 m de luz para salvar un arroyo existente.

Para finalizar la actuación se retirarán rellenos que se han vertido en varias zonas de la costa.

**PLAZO: 2 meses**

**PRESUPUESTO: 170.272,79 €**

**COORDENADAS:**

**Zona: Huso 29**






**Abscisa: 525.692 m E**

**Norte: 4.698.164 m N**







-  PASARELA DE MADERA
-  SENDA PEATONAL PAVIMENTO DE JABRE
-  SENDA PEATONAL PAVIMENTO DE HORMIGÓN
-  SENDA EXISTENTE REALIZADA POR EL SERVICIO P. DE COSTAS
-  RELLENOS A RETIRAR



*[Handwritten signature]*

 Ministerio de Medio Ambiente Medio Rural y Marino Dirección General de Sostenibilidad de la Costa y del Mar SERVICIO DE COSTAS DE PONTEVEDRA	VPB EL JEFE DEL SERVICIO DE COSTAS DE PONTEVEDRA <i>[Signature]</i> CRISTINA DE PAZ CURBERA LLOVET	EL INGENIERO JEFE DE SERVICIO DE PROYECTOS Y OBRAS ANTONIO IGLESIAS MAGÁN	ESCALA  GRAFICAS	TITULO MEMORIA VALORADA : *SENDA LITORAL ENTRE EL PUERTO DE CAMPELO Y A SECA, FASE II T.M. DE POJO (PONTEVEDRA)*	REFERENCIA 36-	DESIGNACIÓN PLANTA GENERAL	FECHA SEPT 2016	PLANO Nº 2	VERSION 1
								HOJA 1 de 1	





Antes de la obra



Durante la obra



Después de la obra