

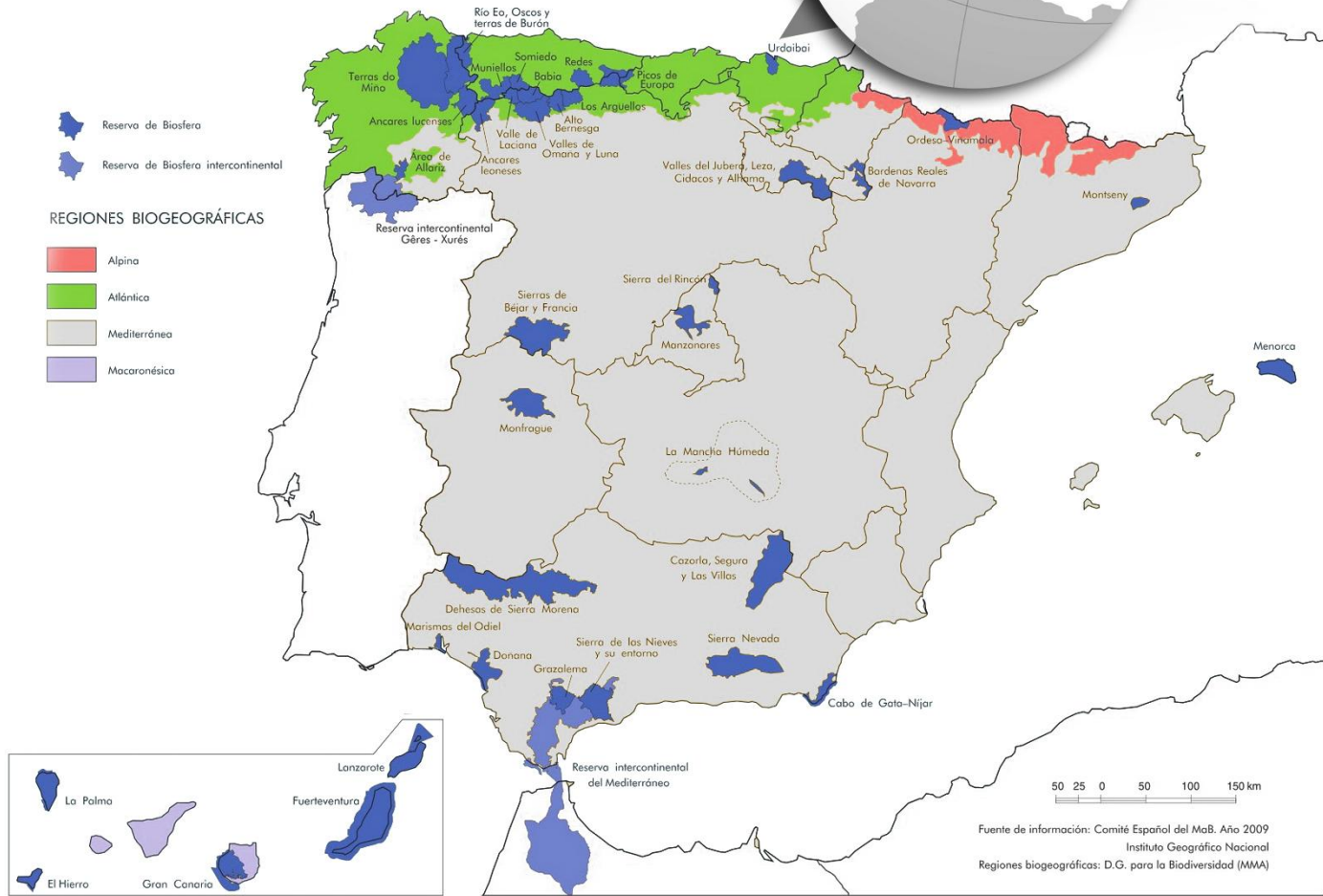


# Urdaibai

## ESTRATEGIA TERRITORIAL DE SOSTENIBILIDAD EN LA RESERVA DE LA BIOSFERA DE URDAIBAI (PAÍS VASCO)

*Oregi Bastarrika A. Consejera de Medio Ambiente y Política Territorial. Gobierno Vasco.*

# Reservas de Biosfera





# La Reserva de la Biosfera de Urdaibai





## El Origen

“Plan de Aprovechamiento integral de la ría de *Guernica-Mundaca*”



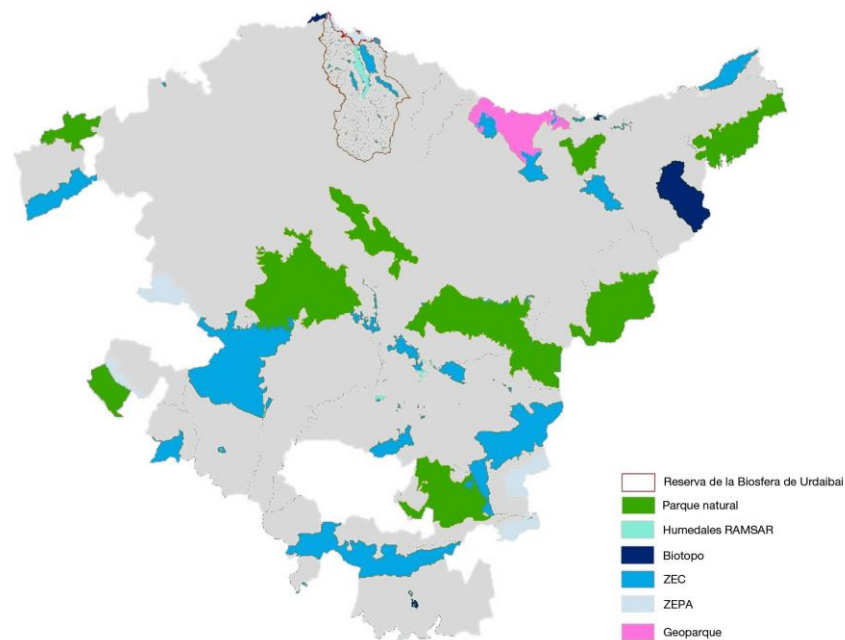
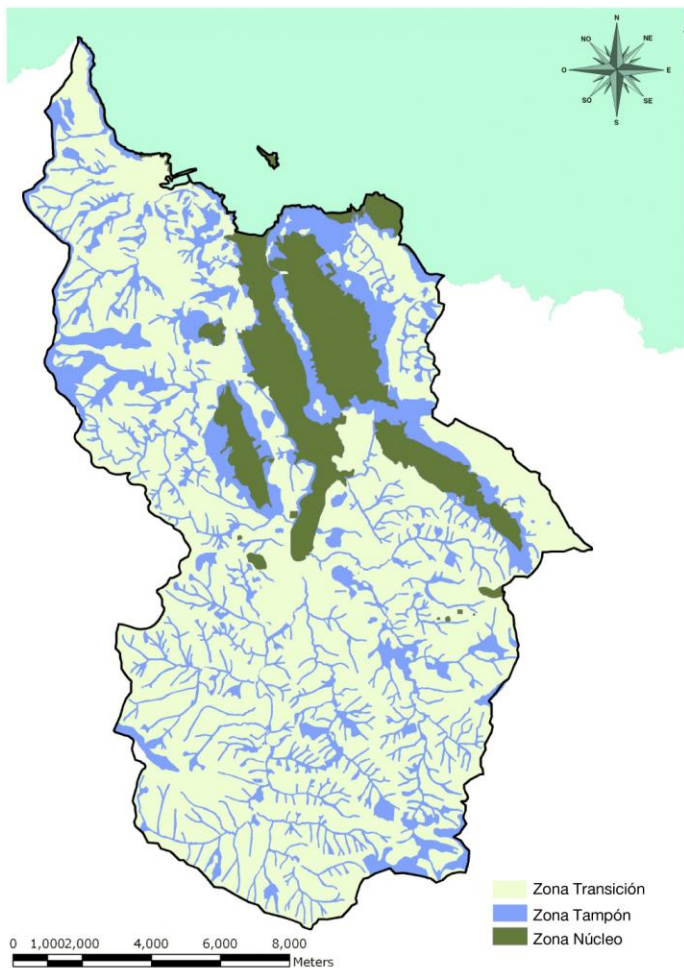
1968





- **Cuenca hidrográfica del río Oka** (Unidad Funcional del paisaje).
- **Superficie:** 22.000 hectáreas.
- **22 municipios.**
- Dos grandes núcleos de población **Gernika-Lumo** y **Bermeo** y población dispersa en demás municipios.
- **Población:** 45.000 habitantes
- **Tasa de paro:** 11%
- **90%** del territorio privado
- Declaración **UNESCO** (1984)
- **Ley de Urdaibai** (1989)
- **PRUG** (1993, modif. 2003, rev. 2013)

# Situación, zonificación y figuras de protección



## Núcleo = AEP:

estuario, encinar y yacimientos arqueológicos.

## Área de protección = AP:

ríos, encinares, paisaje.

## Área de transición:


zonas agrarias, forestales, suelo rústico común, núcleos rurales...





# Patrimonio natural: Ecosistemas principales

ECOSISTEMA	ha	%
Encinar Cantábrico	1.426	6,5
Robledales mixtos	1.040	4,7
Brezales y argomales	970	4,4
Prados	5.235	23,9
Acantilados y arenales costeros	135	0,6
Marisma	1.015	4,6
Plantaciones forestales	12.000	54,8
Zonas urbanas	108	0,5



# Patrimonio natural: Biodiversidad y Geodiversidad

Algas y protistas	342
Protozoos	65
Hongos, líquenes, etc...	555
Plantas vasculares	821
Artrópodos	717
Moluscos	298
Otros invertebrados	126
Aves	268
Peces	66
Mamíferos	51
Anfibios y reptiles	26

**Nº de taxones:** 3.355

**Especies en peligro de extinción y especies de especial interés de conservación:** 85

**Árboles singulares:** 2

**Especies invasoras (plantas):** 77

**Lugares de interés geológico:** 52





- Yacimientos prehistóricos.
- Asentamientos romanos.
- Pueblos y castillos medievales.
- Árbol de Gernika.
- Camino de Santiago.
- Caseríos y casas torre.
- Instalaciones y actividades preindustriales.
- Euskera y patrimonio inmaterial.



# Multiplicidad de actividades





# Órganos de participación



# Organización de la Gestión



Ley 5/1989 de Protección y Ordenación de la Reserva de la Biosfera de Urdaibai

**Conservación**      **Apoyo logístico**      **Desarrollo sostenible**



Plan Rector de  
Uso y Gestión

**PRUG**



Plan para la Interpretación,  
Investigación, Capacitación  
y Educación en  
Sostenibilidad en la Reserva  
de la Biosfera de Urdaibai

**PIICES**  
Cátedra UNESCO  
UPV/EHU



Plan de Amortización  
y Desarrollo de  
Actividades  
Socioeconómicas

**PADAS**







[www.torremadariaga.net](http://www.torremadariaga.net)



[www.euskadi.net/urdaibai](http://www.euskadi.net/urdaibai)

**¡Gracias!**

**Udetxea Jauregia**  
Allende Salazar 4, 130 P.K.  
48300 Gernika-Lumo  
Bizkaia, País Vasco

**T. 00 34 94 625 71 25**  
**F. 00 34 94 625 72 53**  
**urdaibai@ej-gv-es**

