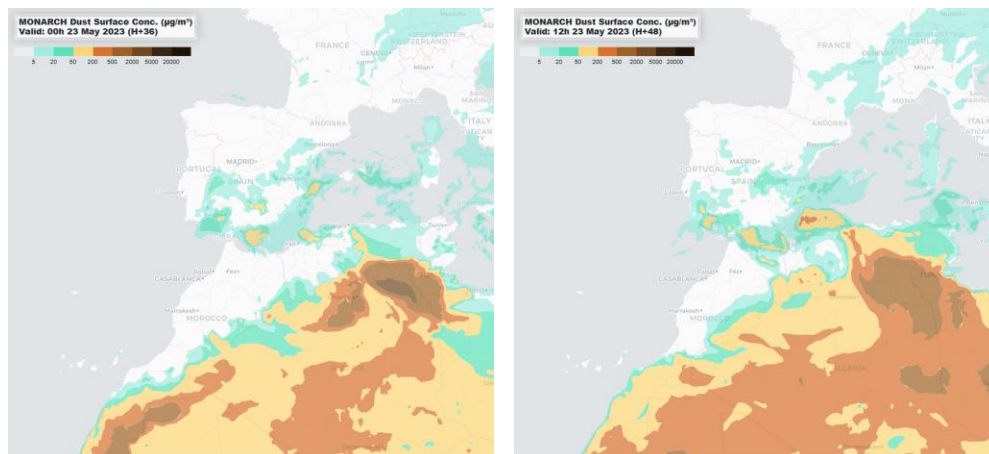


Predicción de intrusión de masas de aire africano sobre España para el día 23 de mayo de 2023

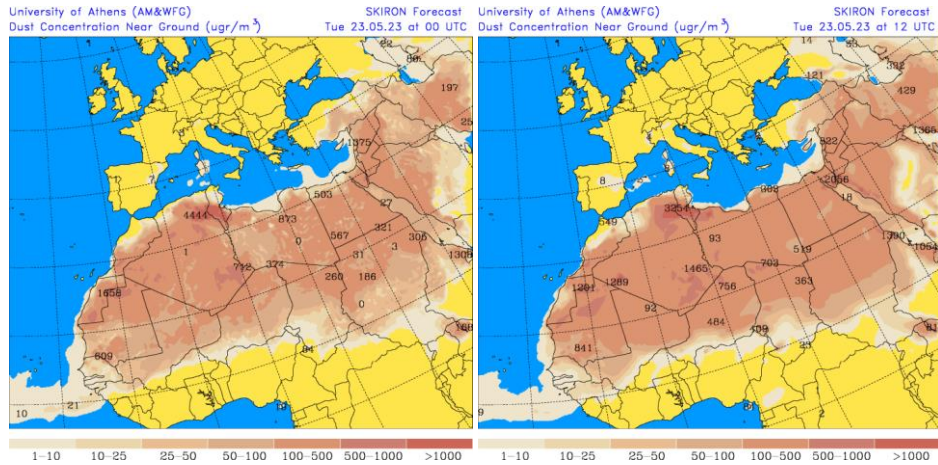
Los modelos consultados prevén la presencia de masas de aire africano sobre la Península y las islas Baleares para el día 23 de mayo. Estiman concentraciones de polvo en superficie en los rangos 5-50 $\mu\text{g}/\text{m}^3$ para el centro y este de la Península y 5-20 $\mu\text{g}/\text{m}^3$ para el sur peninsular y las islas Baleares. Según el modelo SKIRON también podría producirse depósito húmedo de polvo sobre casi toda la superficie peninsular y el archipiélago balear a lo largo del día.

El modelo MONARCH prevé la presencia de masas de aire africano en superficie sobre la Península y las islas Baleares para el día 23 de mayo. Estima concentraciones de polvo en superficie en los rangos 5-200 $\mu\text{g}/\text{m}^3$ para el suroeste, sureste, centro y este peninsular y las islas Baleares, y 5-20 $\mu\text{g}/\text{m}^3$ para el noreste de la Península.



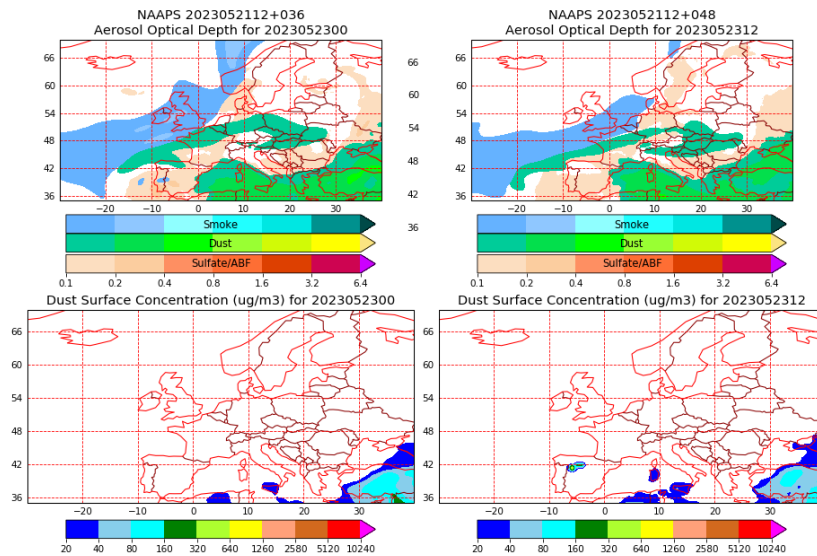
Concentración de polvo ($\mu\text{g}/\text{m}^3$) predicha por el modelo MONARCH para el día 23 de mayo de 2023 a las 00h y 12h UTC. © Barcelona Dust Regional Center.

El modelo SKIRON no prevé la presencia de polvo en superficie en concentraciones superiores a 10 $\mu\text{g}/\text{m}^3$ para el día 23 de mayo.



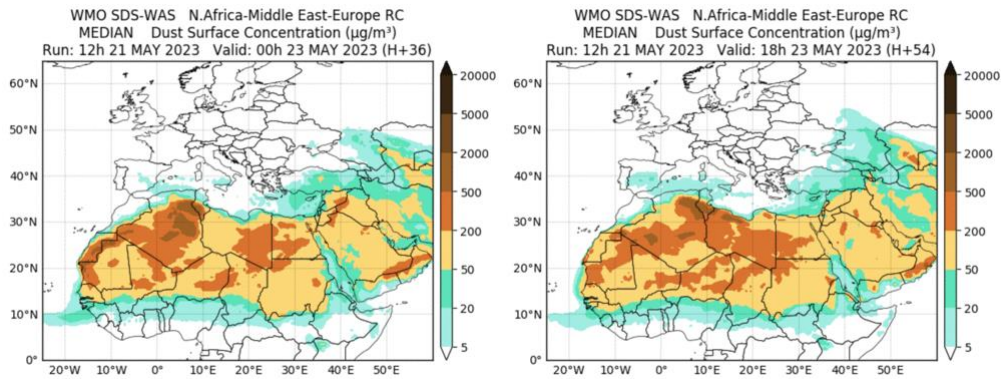
Concentración de polvo ($\mu\text{g}/\text{m}^3$) predicha por el modelo SKIRON para el día 23 de mayo de 2023 a las 00 y 12 UTC © Universidad de Atenas.

El modelo NAAPS no prevé la presencia de masas de aire africano en superficie en concentraciones superiores a $20 \mu\text{g}/\text{m}^3$ para el día 23 de mayo.



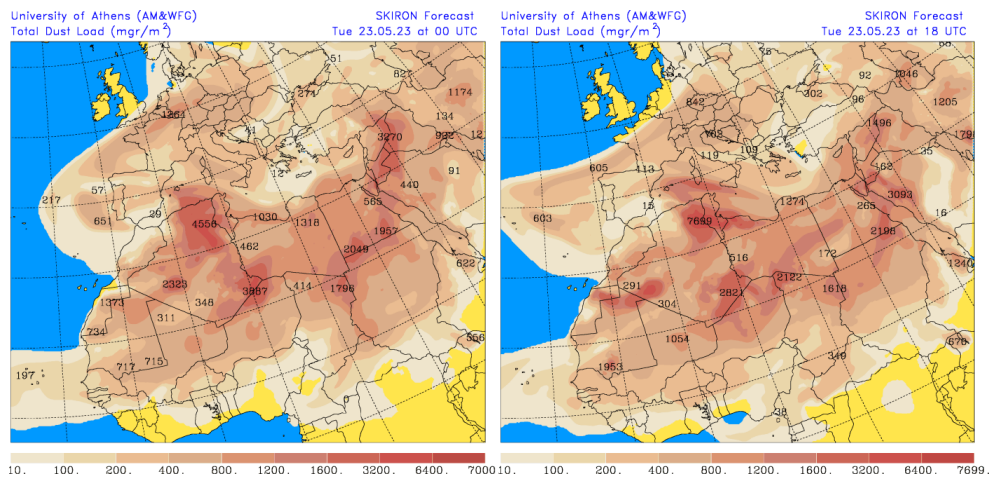
Espesor óptico de aerosoles a 550 nm (arriba) y concentración de polvo a nivel de superficie (abajo) previstos por el modelo NAAPS para el día 23 de mayo de 2023 a las 00 h UTC y a las 12 h UTC. ©Naval Research Laboratory (NRL), Monterey, CA.

Las imágenes de la comparación de modelos proporcionadas por SDS-WAS prevén la presencia de masas de aire africano sobre la Península y las islas Baleares para el día 23 de mayo. Estiman concentraciones de polvo en superficie en los rangos $5\text{-}50 \mu\text{g}/\text{m}^3$ para el centro y este de la Península y $5\text{-}20 \mu\text{g}/\text{m}^3$ para el suroeste y sureste peninsular y las islas Baleares.

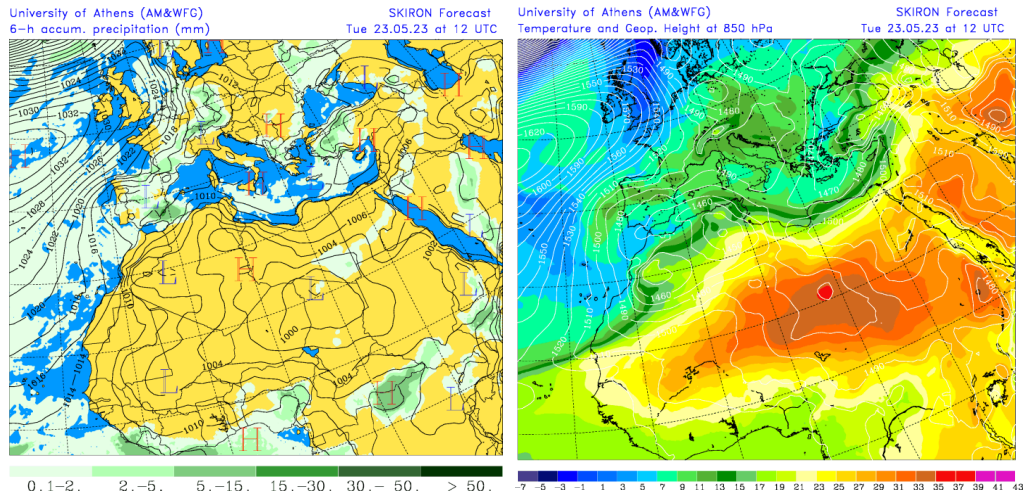


Resultados de la comparación de múltiples modelos de predicción de concentración de polvo (mediana en $\mu\text{g}/\text{m}^3$) para el día 23 de mayo de 2023 a las 00 h y las 18 h UTC. Sand and Dust Storm Warning Advisory and Assessment System Regional Center for Northern Africa, Middle East and Europe (SDS-WAS NAMEE RC; <http://sds-was.aemet.es>), gestionado conjuntamente por la Agencia Estatal de Meteorología (AEMET; <http://www.aemet.es/>) y Barcelona Supercomputing Center (BSC, <https://www.bsc.es/>).

Los mapas de carga total de polvo, así como los de presión a nivel del mar y altura geopotencial a nivel de 850 hPa proporcionados por el modelo SKIRON, muestran el transporte de masas de aire africano sobre la Península y las islas Baleares para el día 23 de mayo, como consecuencia de las borrascas situadas sobre la Península, Marruecos y noroeste de Argelia y las altas presiones sobre el Mediterráneo y las zonas de Túnez, este de Argelia y oeste de Libia.

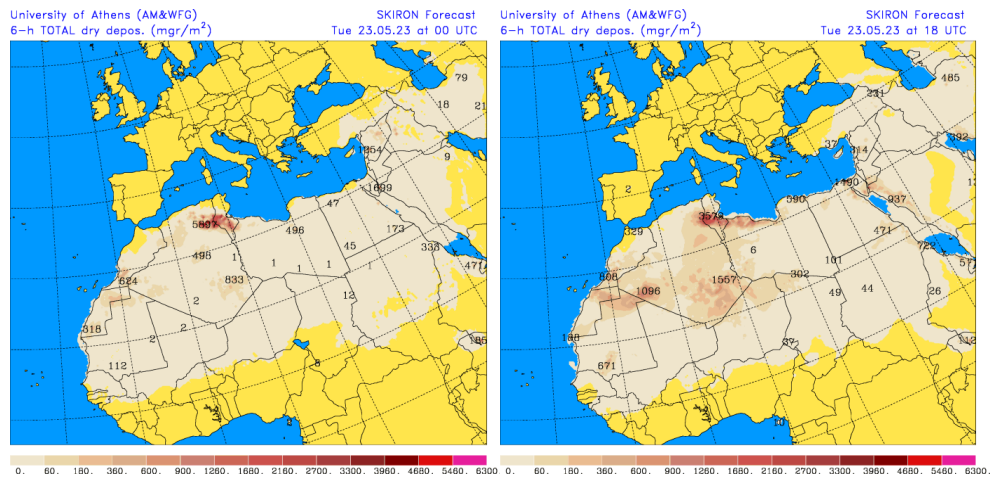


Carga total de polvo (mg/m^2) predicha por el modelo SKIRON para el día 23 de mayo de 2023 a las 00 y 18 UTC © Universidad de Atenas.

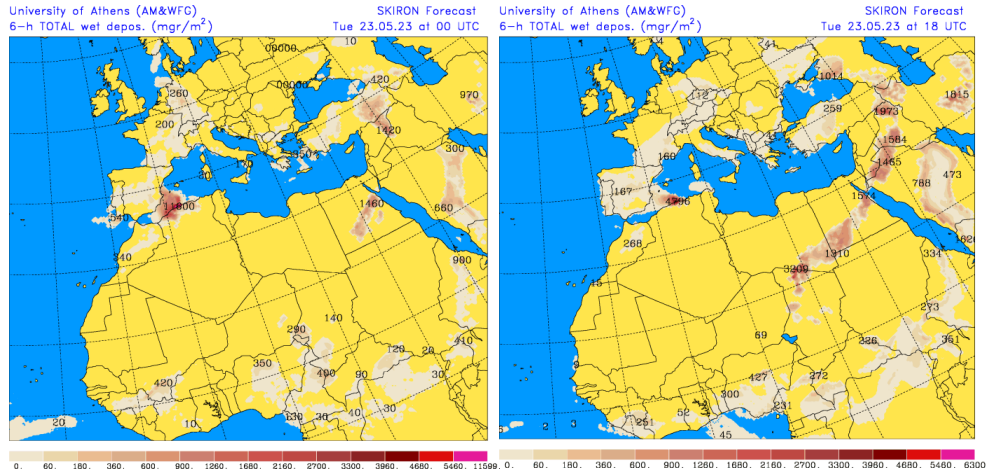


Precipitación acumulada (mm) y presión a nivel del mar (hPa) (izquierda) y campo de temperaturas (°C) y de altura geopotencial a 850 hPa (derecha) previsto por el modelo SKIRON para el día 23 de mayo de 2023 a las 12 UTC © Universidad de Atenas.

Según el modelo SKIRON también podría producirse depósito húmedo de polvo sobre casi toda la superficie peninsular y el archipiélago balear a lo largo del día 23 de mayo.



Depósito seco de polvo (mg/m^2) predicho por el modelo SKIRON para el día 23 de mayo de 2023 a las 00 y 18 UTC © Universidad de Atenas.



Depósito húmedo de polvo (mg/m²) predicho por el modelo SKIRON para el día 23 de mayo de 2023 a las 00 y 18 UTC © Universidad de Atenas.

Fecha de la predicción: 22 de mayo de 2023

Predicción elaborada por Noemí Pérez (IDAEA-CSIC)

Los datos son propiedad de la Dirección General de Calidad y Evaluación Ambiental, del Ministerio para la Transición Ecológica, y han sido obtenidos y se suministran en el marco del “Encargo del Ministerio para la Transición Ecológica a la Agencia Estatal Consejo Superior de Investigaciones Científicas para la detección de episodios naturales de aportes transfronterizos de partículas y otras fuentes de contaminación de material particulado, y de formación de ozono troposférico”.