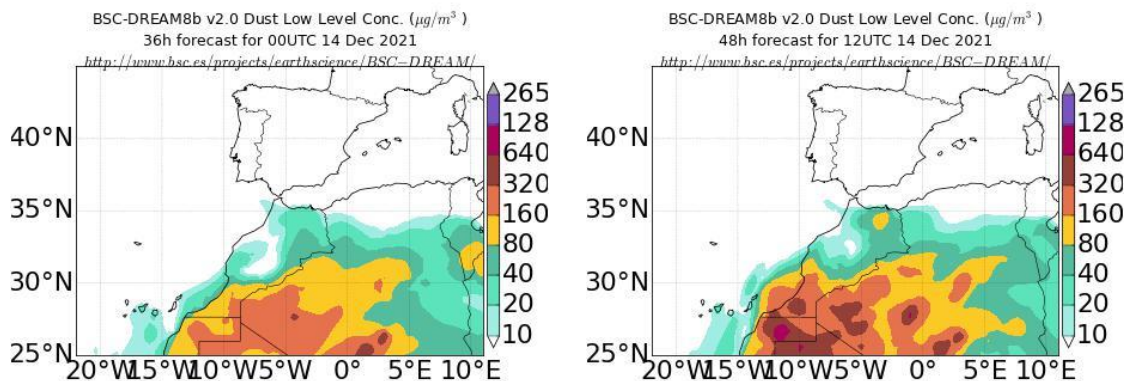


## Predicción de intrusión de masas de aire africano sobre España para el día 14 de diciembre de 2021

Los modelos consultados prevén la presencia de masas de aire africano sobre las islas Canarias durante el día 14 de diciembre. No coinciden en sus estimaciones de las concentraciones de polvo en superficie, que podrían estar en el rango 10-160  $\mu\text{g}/\text{m}^3$ . Según el modelo SKIRON también podría producirse depósito seco de polvo sobre las islas Canarias a lo largo del día.

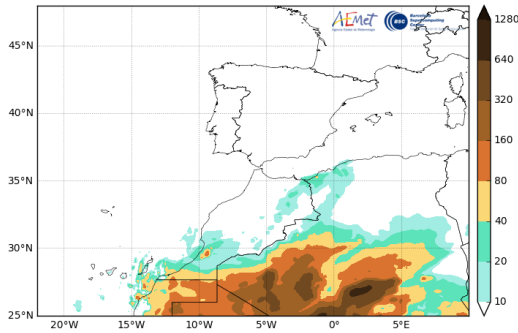
El modelo BSC-DREAM8b v2.0 prevé la presencia de masas de aire africano a nivel de superficie sobre las islas Canarias para el día 14 de diciembre. Estima concentraciones de polvo en superficie en el rango 10-40  $\mu\text{g}/\text{m}^3$ .



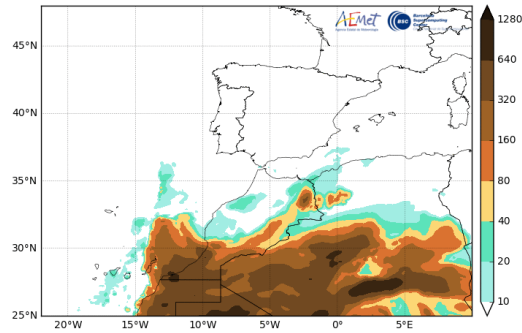
Concentración de polvo ( $\mu\text{g}/\text{m}^3$ ) predicha por el modelo BSC-DREAM8b para el día 14 de diciembre de 2021 a las 00 y 12 UTC (izquierda y derecha, respectivamente). © Barcelona Supercomputing Center.

El modelo NMMB-MONARCH prevé la presencia de masas de aire africano a nivel de superficie sobre las islas Canarias para el día 14 de diciembre. Estima concentraciones de polvo en superficie en el rango 10-320  $\mu\text{g}/\text{m}^3$ .

Barcelona Dust Forecast Center - <http://dust.aemet.es/>  
 NMMB-MONARCH Res:0.1°x0.1° Dust Surface Conc. ( $\mu\text{g}/\text{m}^3$ )  
 Run: 12h 12 DEC 2021 Valid: 00h 14 DEC 2021 (H+36)



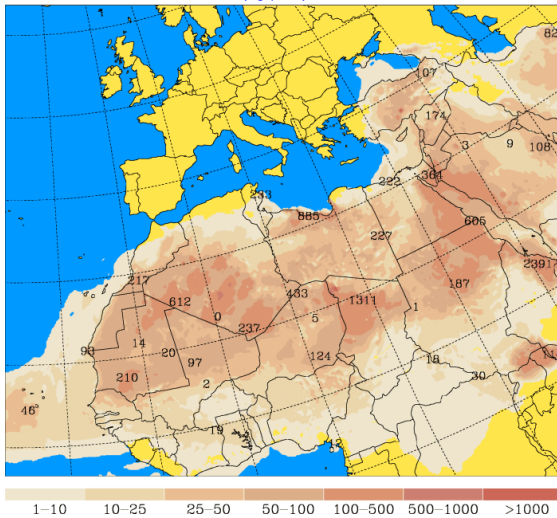
Barcelona Dust Forecast Center - <http://dust.aemet.es/>  
 NMMB-MONARCH Res:0.1°x0.1° Dust Surface Conc. ( $\mu\text{g}/\text{m}^3$ )  
 Run: 12h 12 DEC 2021 Valid: 12h 14 DEC 2021 (H+48)



Concentración de polvo ( $\mu\text{g}/\text{m}^3$ ) predicha por el modelo NMMB-MONARCH para el día 14 de diciembre de 2021 a las 00 y 12 UTC (izquierda y derecha, respectivamente). © Barcelona Dust Forecast Center.

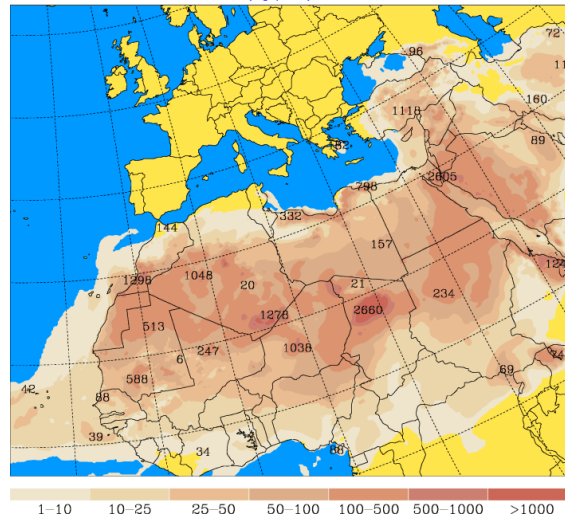
El modelo SKIRON prevé la presencia de masas de aire africano sobre las islas Canarias para el día 14 de diciembre. Estima concentraciones de polvo en superficie en el rango 1-50  $\mu\text{g}/\text{m}^3$ .

University of Athens (AM&WFG)  
 Dust Concentration Near Ground ( $\mu\text{g}/\text{m}^3$ )



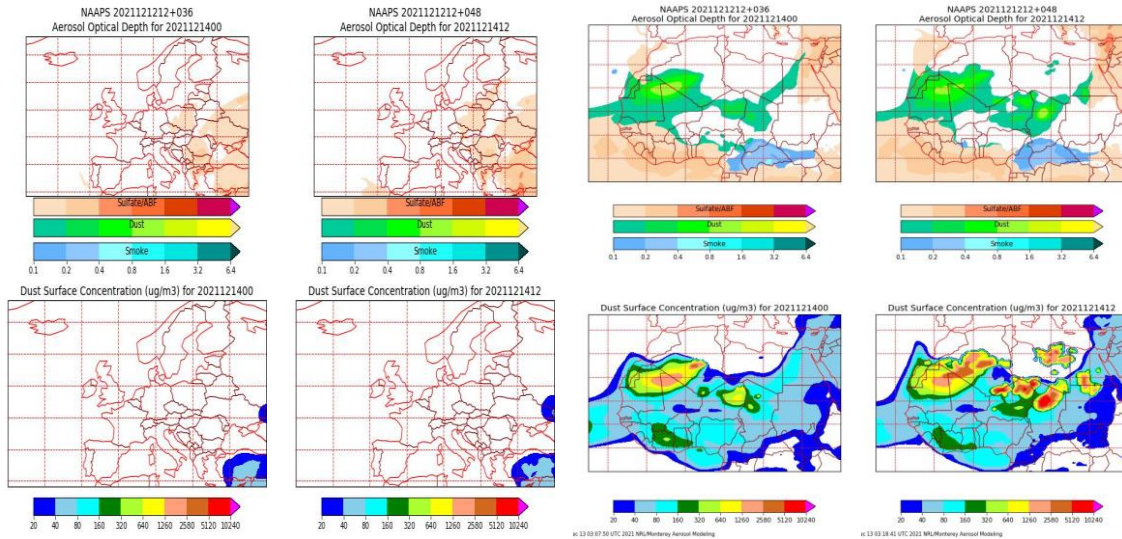
SKIRON Forecast  
 Tue 14.12.21 at 00 UTC

University of Athens (AM&WFG)  
 Dust Concentration Near Ground ( $\mu\text{g}/\text{m}^3$ )



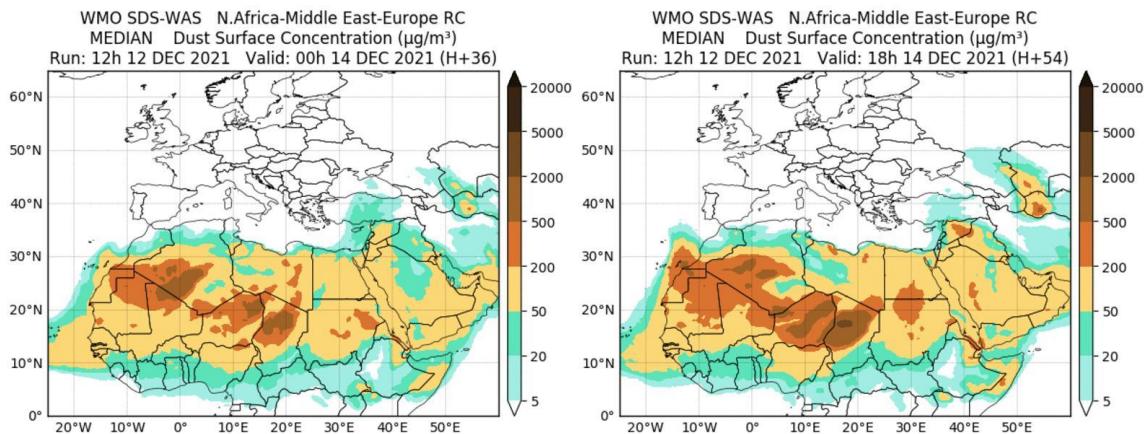
Concentración de polvo ( $\mu\text{g}/\text{m}^3$ ) predicha por el modelo SKIRON para el día 14 de diciembre de 2021 a las 00 y 12 UTC © Universidad de Atenas.

El modelo NAAPs prevé la presencia de masas de aire africano sobre la zona de las islas Canarias para el día 14 de diciembre. Estima concentraciones de polvo en superficie en el rango 20-160  $\mu\text{g}/\text{m}^3$ .



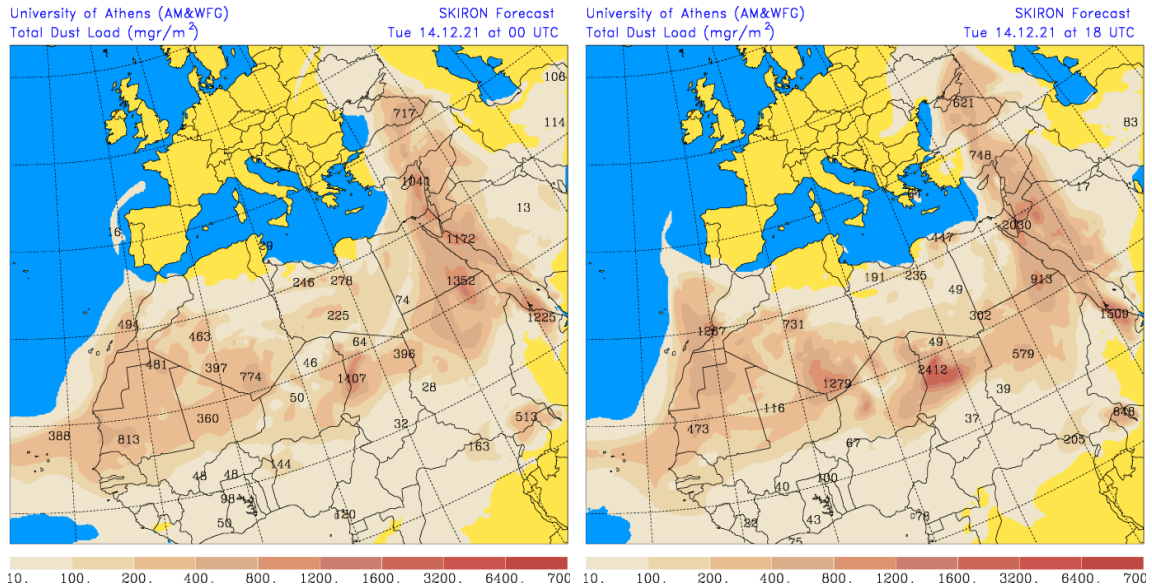
Espesor óptico de aerosoles a 550 nm (arriba) y concentración de polvo a nivel de superficie (abajo) previstos por el modelo NAAPS para el día 14 de diciembre de 2021 a las 00 h UTC y a las 12 h UTC. ©Naval Research Laboratory (NRL), Monterey, CA.

Las imágenes de la comparación de modelos proporcionadas por SDS-WAS prevén la presencia de masas de aire africano sobre las islas Canarias para el día 14 de diciembre. Estiman concentraciones de polvo en superficie en el rango 5-500 µg/m<sup>3</sup>.

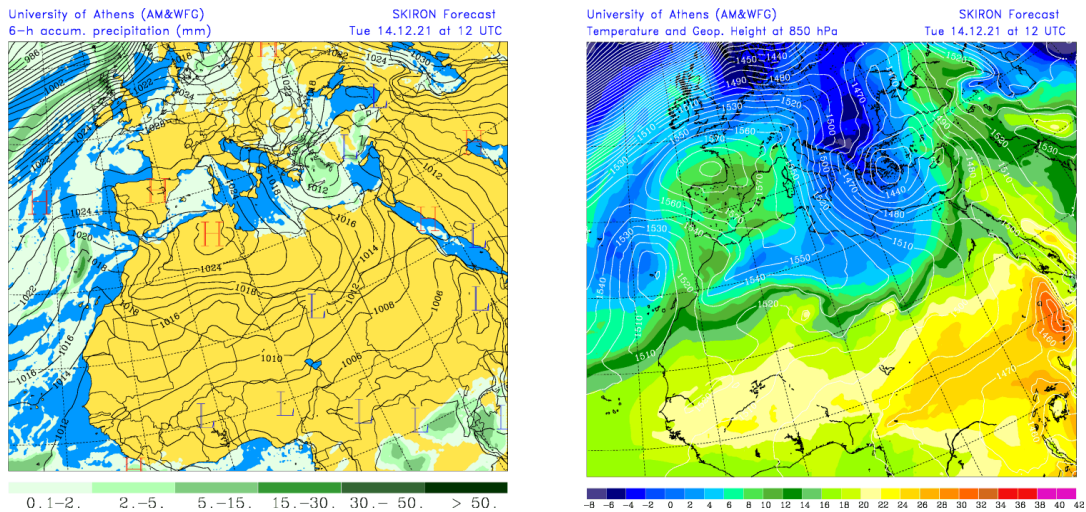


Resultados de la comparación de múltiples modelos de predicción de concentración de polvo (mediana en µg/m<sup>3</sup>) para el día 14 de diciembre de 2021 a las 00 h y las 18 h UTC. Sand and Dust Storm Warning Advisory and Assessment System Regional Center for Northern Africa, Middle East and Europe (SDS-WAS NAMEE RC; <http://sds-was.aemet.es>), gestionado conjuntamente por la Agencia Estatal de Meteorología (AEMET; <http://www.aemet.es/>) y Barcelona Supercomputing Center (BSC, <https://www.bsc.es/>).

Los mapas de carga total de polvo, así como los de presión a nivel del mar y altura geopotencial a nivel de 850 hPa proporcionados por el modelo SKIRON, muestran el transporte de masas de aire africano sobre las islas Canarias durante el día 14 de diciembre, favorecido por el anticiclón situado al norte del archipiélago y las altas presiones predominantes sobre el norte del continente africano.

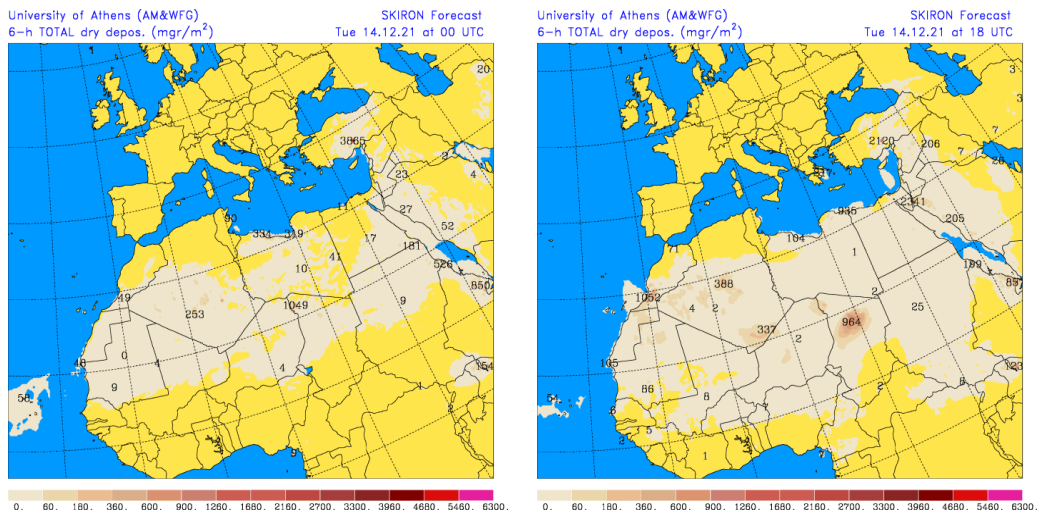


Carga total de polvo (mg/m<sup>2</sup>) predicha por el modelo SKIRON para el día 14 de diciembre de 2021 a las 00 y 18 UTC © Universidad de Atenas.

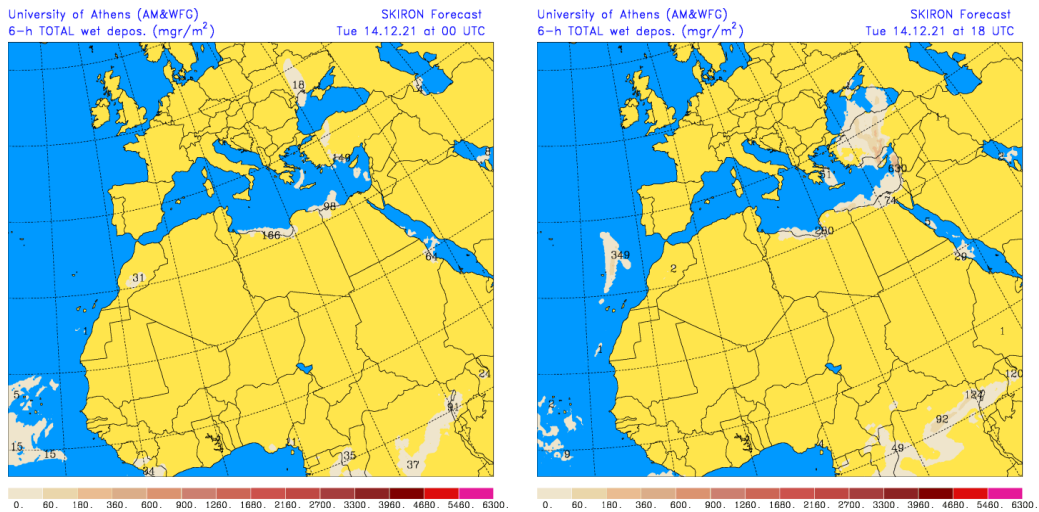


Precipitación acumulada (mm) y presión a nivel del mar (hPa) (izquierda) y campo de temperaturas (°C) y de altura geopotencial a 850 hPa (derecha) previsto por el modelo SKIRON para el día 14 de diciembre de 2021 a las 12 UTC © Universidad de Atenas.

Según el modelo SKIRON también podría producirse depósito seco de polvo sobre las islas Canarias a lo largo del día 14 de diciembre.



Depósito seco de polvo (mg/m<sup>2</sup>) predicho por el modelo SKIRON para el día 14 de diciembre de 2021 a las 00 y 18 UTC © Universidad de Atenas.



Depósito húmedo de polvo (mg/m<sup>2</sup>) predicho por el modelo SKIRON para el día 14 de diciembre de 2021 a las 00 y 18 UTC © Universidad de Atenas.

Fecha de la predicción: 13 de diciembre de 2021

Predicción elaborada por Noemí Pérez (IDAEA-CSIC)

Los datos son propiedad de la Dirección General de Calidad y Evaluación Ambiental, del Ministerio para la Transición Ecológica, y han sido obtenidos y se suministran en el marco del “Encargo del Ministerio para la Transición Ecológica a la Agencia Estatal Consejo Superior de Investigaciones Científicas para la detección de episodios naturales de aportes transfronterizos de partículas y otras fuentes de contaminación de material particulado, y de formación de ozono troposférico”.