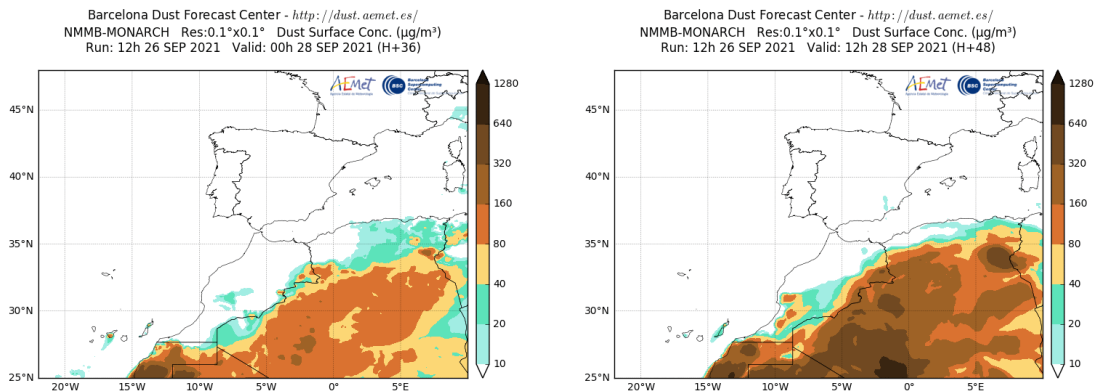


Predicción de intrusión de masas de aire africano sobre España para el día 28 de septiembre de 2021

Los modelos consultados prevén la presencia de masas de aire africano sobre las islas Canarias y la Península para el día 28 de septiembre. Estiman concentraciones de polvo en superficie en los rangos 10-50 $\mu\text{g}/\text{m}^3$ para la zona de levante peninsular y las islas Canarias y 10-20 $\mu\text{g}/\text{m}^3$ para el sureste peninsular. Según el modelo SKIRON también podría producirse depósito seco de polvo sobre el sureste y este peninsular y las islas Canarias a lo largo del día.

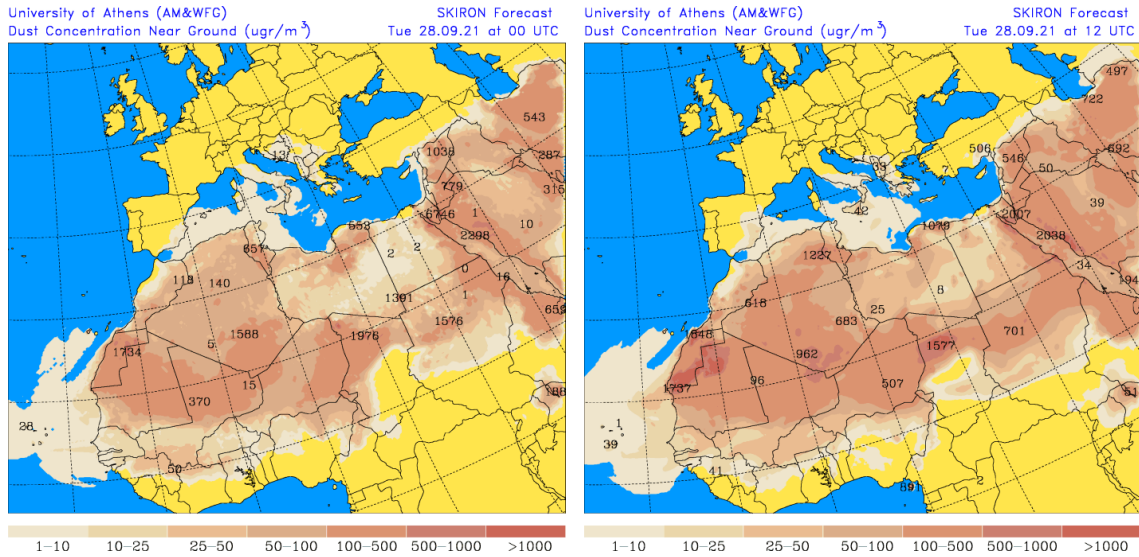
El modelo BSC-DREAM8b v2.0 no estaba disponible en el momento de elaborar este informe.

El modelo NMMB-MONARCH prevé la presencia de masas de aire africano a nivel de superficie sobre las islas Canarias y la Península para el día 28 de septiembre. Estima concentraciones de polvo en superficie en los rangos 10-160 $\mu\text{g}/\text{m}^3$ para las islas Canarias y 10-20 $\mu\text{g}/\text{m}^3$ para el sureste peninsular.



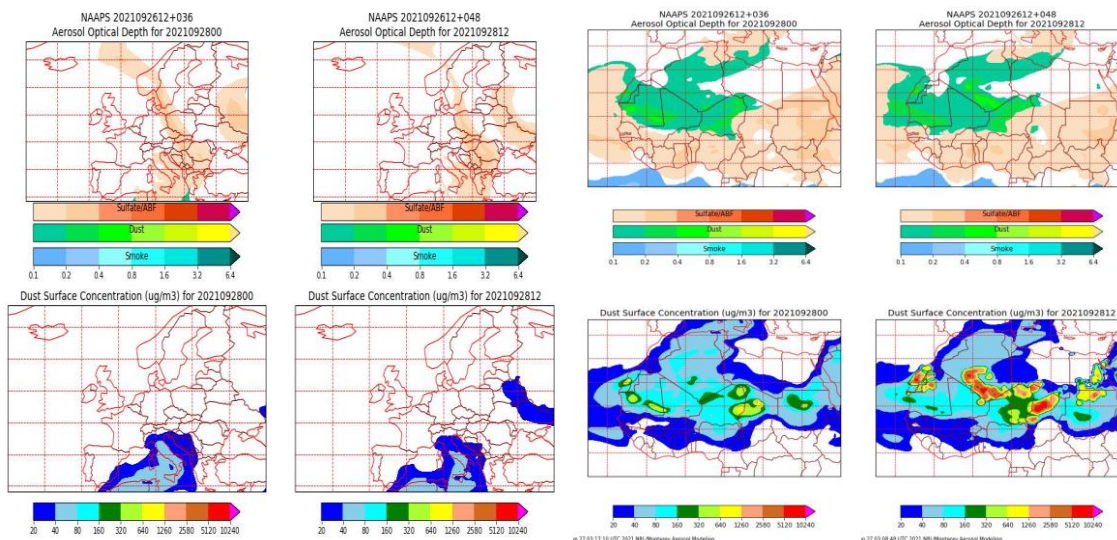
Concentración de polvo ($\mu\text{g}/\text{m}^3$) predicha por el modelo NMMB-MONARCH para el día 28 de septiembre de 2021 a las 00 y 12 UTC (izquierda y derecha, respectivamente). © Barcelona Dust Forecast Center.

El modelo SKIRON prevé la presencia de masas de aire africano sobre la Península y las islas Canarias para el día 28 de septiembre. Estima concentraciones de polvo en superficie en los rangos 1-50 para la zona de levante y las islas Canarias, 1-25 para el sureste peninsular e inferiores a $10 \mu\text{g}/\text{m}^3$ para las islas Baleares.



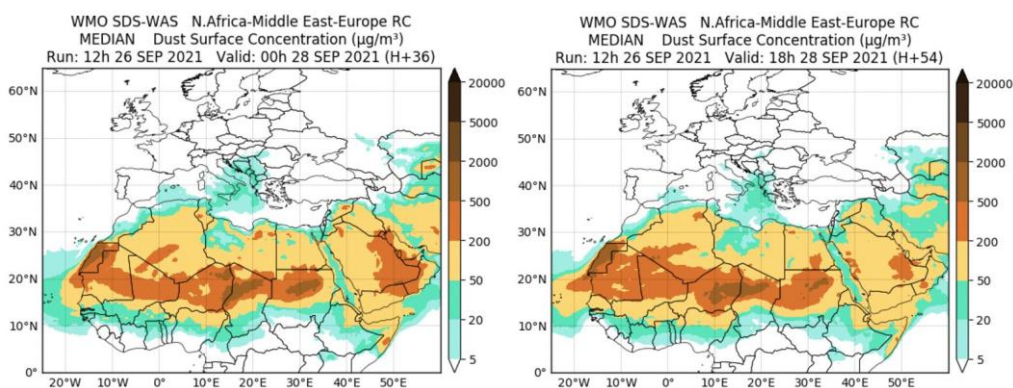
Concentración de polvo ($\mu\text{g}/\text{m}^3$) predicha por el modelo SKIRON para el día 28 de septiembre de 2021 a las 00 y 12 UTC © Universidad de Atenas.

El modelo NAAPs prevé la presencia de masas de aire africano sobre la Península, las islas Baleares y las islas Canarias para el día 28 de septiembre. Estima concentraciones de polvo en superficie en el rango $20\text{-}40 \mu\text{g}/\text{m}^3$ para el sureste y este de la Península y las zonas de los archipiélagos canario y balear.



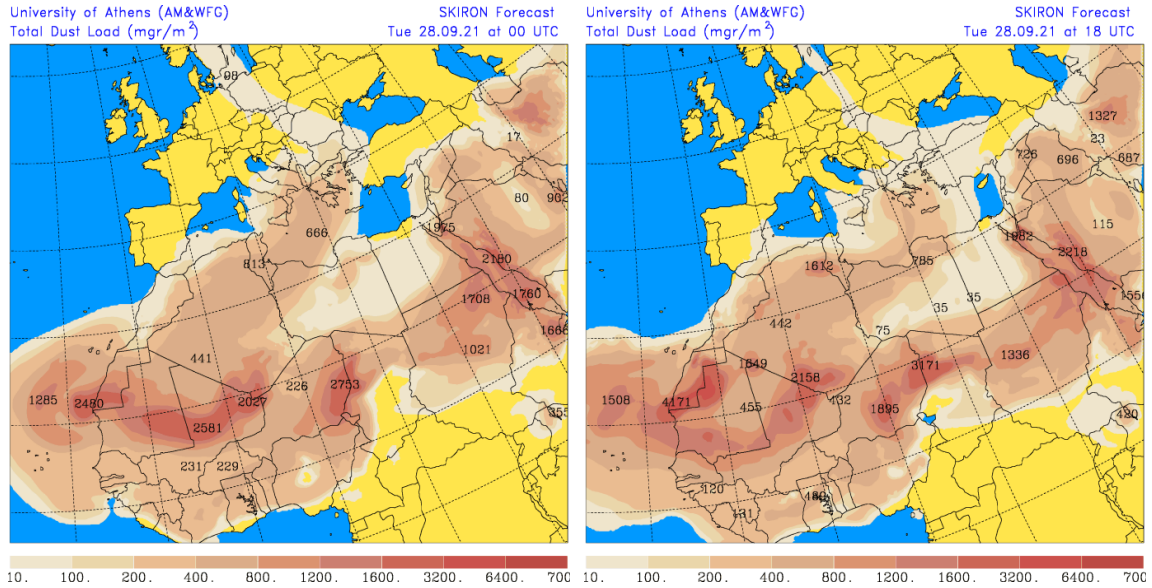
Espesor óptico de aerosoles a 550 nm (arriba) y concentración de polvo a nivel de superficie (abajo) previstos por el modelo NAAPS para el día 28 de septiembre de 2021 a las 00 h UTC y a las 12 h UTC. ©Naval Research Laboratory (NRL), Monterey, CA.

Las imágenes de la comparación de modelos proporcionadas por SDS-WAS prevén la presencia de masas de aire africano sobre la Península, las islas Canarias y las islas Baleares para el día 28 de septiembre. Estiman concentraciones de polvo en superficie en el rango $5\text{-}20 \mu\text{g}/\text{m}^3$ para el sureste y este de la Península y los archipiélagos canario y balear.

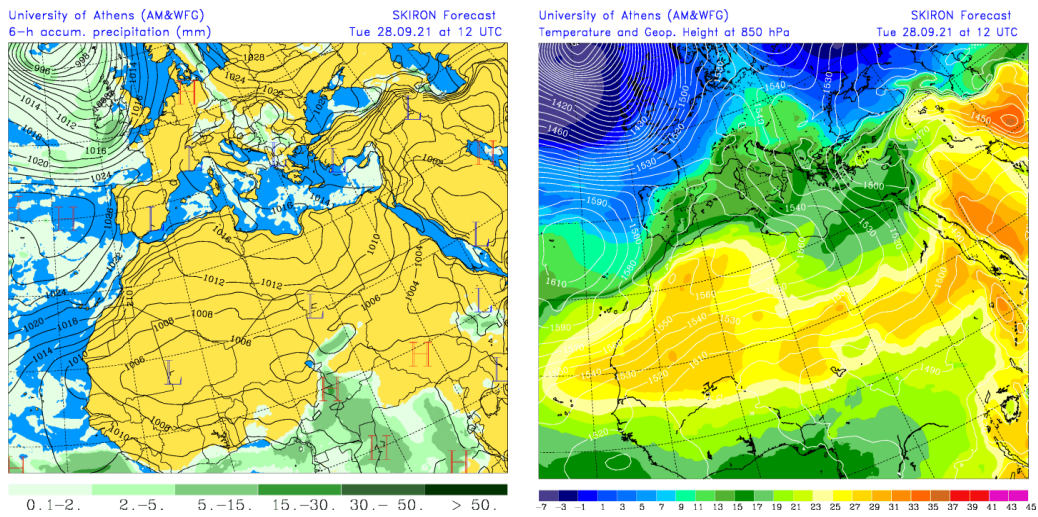


Resultados de la comparación de múltiples modelos de predicción de concentración de polvo (mediana en $\mu\text{g}/\text{m}^3$) para el día 28 de septiembre de 2021 a las 00 h y las 18 h UTC. Sand and Dust Storm Warning Advisory and Assessment System Regional Center for Northern Africa, Middle East and Europe (SDS-WAS NAMEE RC; <http://sds-was.aemet.es>), gestionado conjuntamente por la Agencia Estatal de Meteorología (AEMET; <http://www.aemet.es/>) y Barcelona Supercomputing Center (BSC, <https://www.bsc.es/>).

Los mapas de carga total de polvo, así como los de presión a nivel del mar y altura geopotencial a nivel de 850 hPa proporcionados por el modelo SKIRON, muestran la presencia de masas de aire africano sobre las islas Canarias, la Península y las islas Baleares durante el día 28 de septiembre, favorecida por las bajas presiones predominantes sobre el norte de África y la Península y el anticiclón sobre el Atlántico al oeste de la Península.

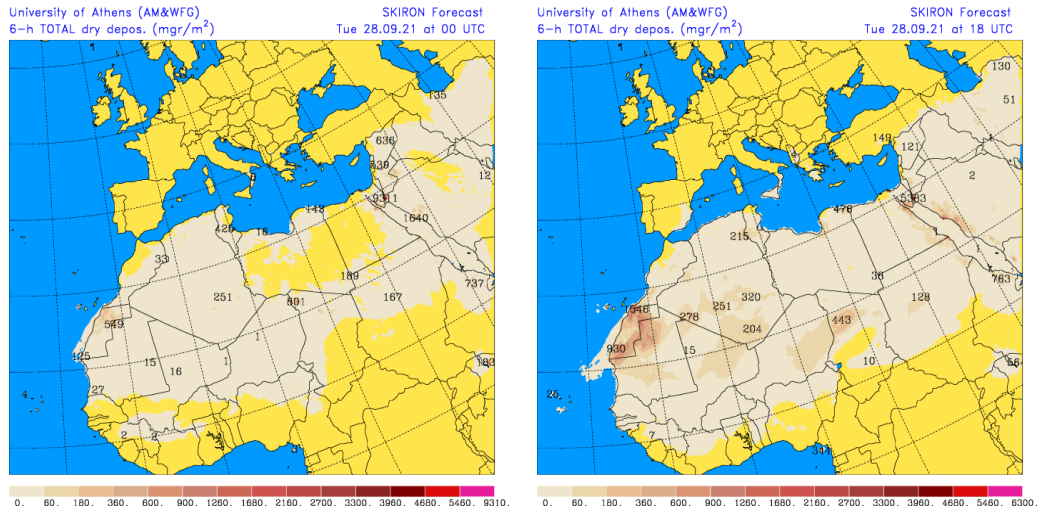


Carga total de polvo (mg/m^3) predicha por el modelo SKIRON para el día 28 de septiembre de 2021 a las 00 y 18 UTC © Universidad de Atenas.

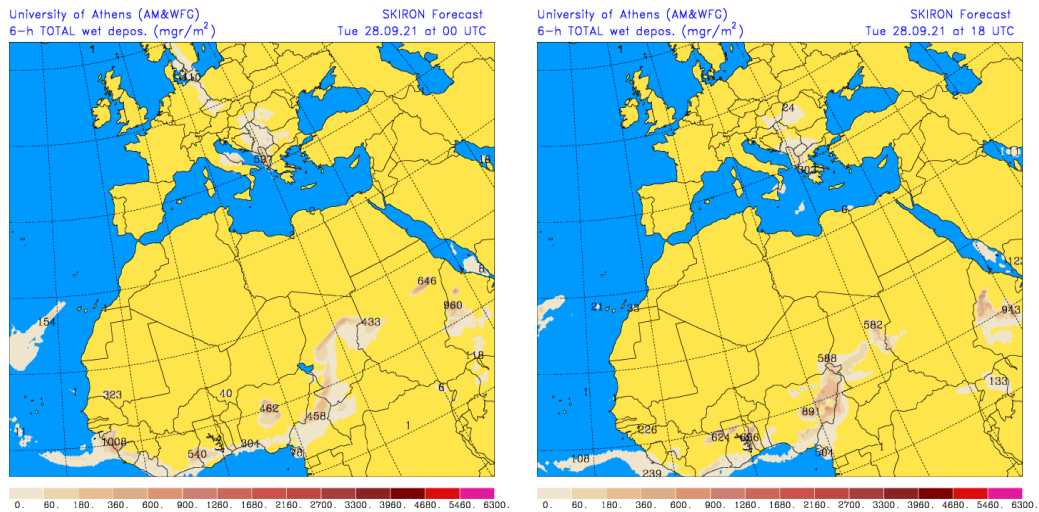


Precipitación acumulada (mm) y presión a nivel del mar (hPa) (izquierda) y campo de temperaturas ($^{\circ}\text{C}$) y de altura geopotencial a 850 hPa (derecha) previsto por el modelo SKIRON para el día 28 de septiembre de 2021 a las 12 UTC © Universidad de Atenas.

Según el modelo SKIRON también podría producirse depósito seco de polvo sobre el sureste y este peninsular y las islas Canarias a lo largo del día 28 de septiembre.



Depósito seco de polvo (mg/m²) predicho por el modelo SKIRON para el día 28 de septiembre de 2021 a las 00 y 18 UTC © Universidad de Atenas.



Depósito húmedo de polvo (mg/m²) predicho por el modelo SKIRON para el día 28 de septiembre de 2021 a las 00 y 18 UTC © Universidad de Atenas.

Fecha de la predicción: 27 de septiembre de 2021

Predicción elaborada por Noemí Pérez (IDAEA-CSIC)

Los datos son propiedad de la Dirección General de Calidad y Evaluación Ambiental, del Ministerio para la Transición Ecológica, y han sido obtenidos y se suministran en el marco del “Encargo del Ministerio para la Transición Ecológica a la Agencia Estatal Consejo Superior de Investigaciones Científicas para la detección de episodios naturales de aportes transfronterizos de partículas y otras fuentes de contaminación de material particulado, y de formación de ozono troposférico”.