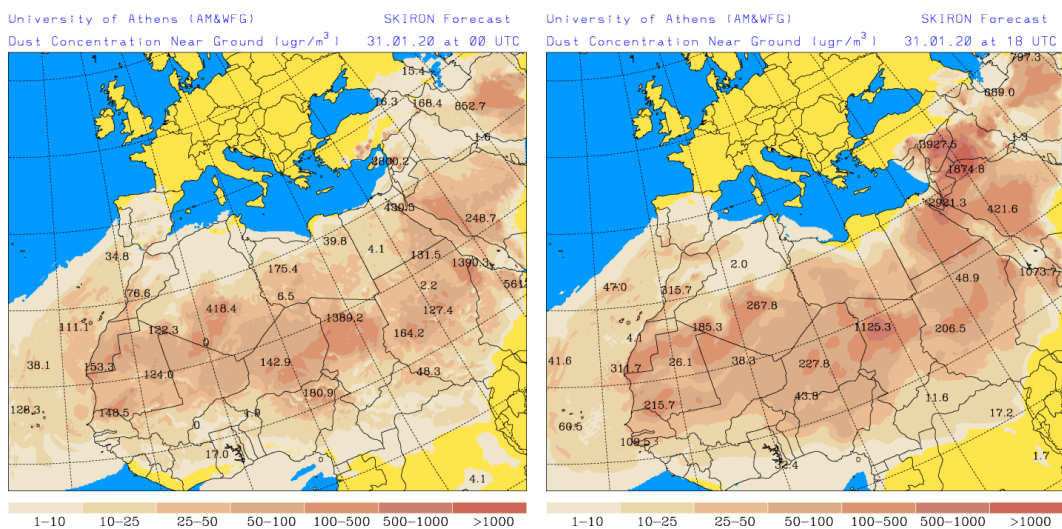


Predicción de intrusión de masas de aire africano sobre España, para el día 31 de enero de 2020

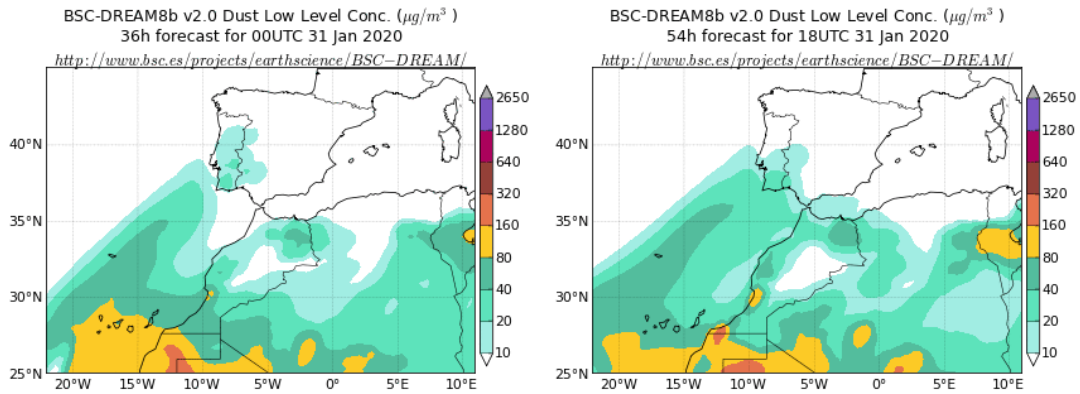
Durante el día 31 de enero es previsible que persista el evento de intrusión de polvo africano sobre las islas Canarias. Las altas presiones continuarán situadas sobre Marruecos y el SO de la Península Ibérica, favoreciendo el transporte de las masas de aire de origen africano sobre este archipiélago. La comparación de modelos indica que desde las primeras horas del día se podrán registrar niveles medios de concentración de polvo mineral en el rango 50-200 $\mu\text{g}/\text{m}^3$ en todo el archipiélago canario, si bien por la tarde dichos niveles podrán reducirse a valores en el rango 20-50 $\mu\text{g}/\text{m}^3$ en el sector oriental del mismo. En el sector SO peninsular también es previsible que se puedan registrar niveles medios de concentración de polvo en el rango 20-50 $\mu\text{g}/\text{m}^3$. Durante todo el día también podrían producirse eventos de depósito seco de polvo en amplias zonas de las islas Canarias y en zonas del tercio S peninsular. Además podrían registrarse episodios de depósito húmedo de polvo en zonas dispersas del centro de la península a lo largo de todo el día.

31 de enero de 2020

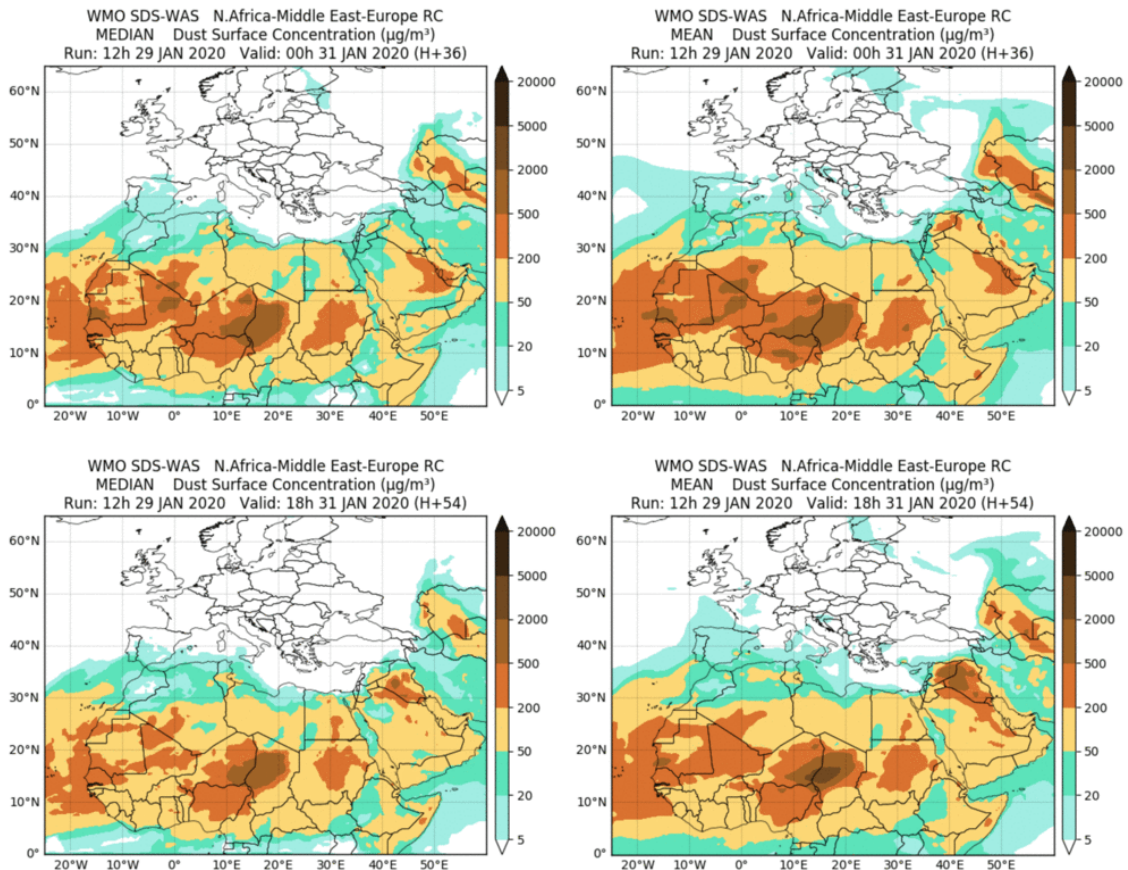
Concentración de polvo ($\mu\text{gr}/\text{m}^3$) predicha por el modelo Skiron para el día 31 de enero de 2020 a las 00 (izquierda) y a las 18 UTC (derecha). © Universidad de Atenas.



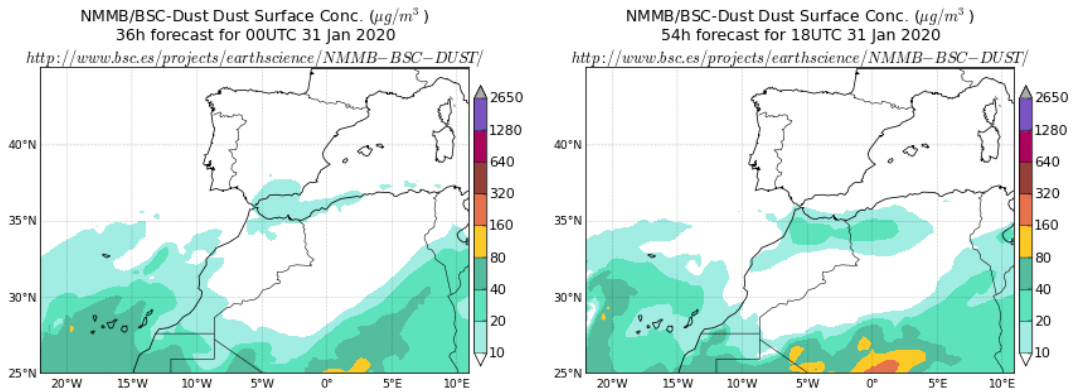
Concentración de polvo ($\mu\text{g}/\text{m}^3$) predicha por el modelo BSC-DREAM8b v2.0 para el día 31 de enero de 2020 a las 00 (izquierda) y a las 18 UTC (derecha). © Barcelona Supercomputing Center.



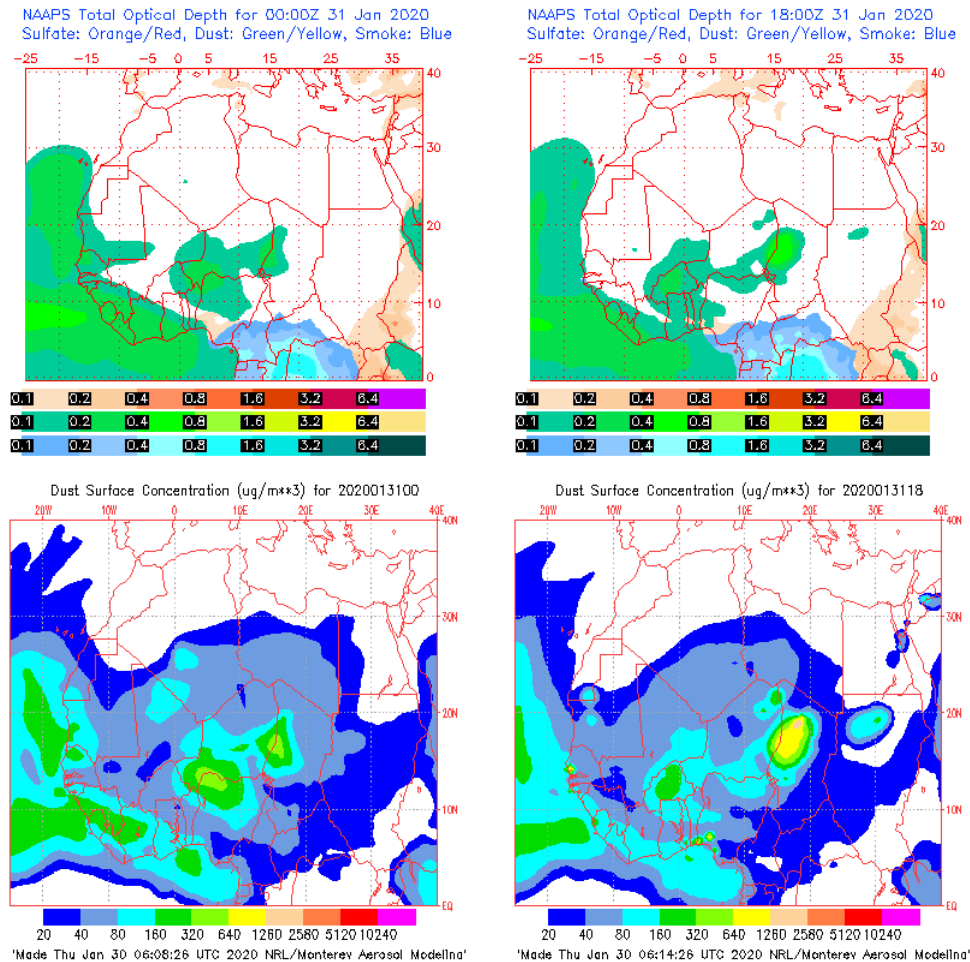
Resultados de la comparación de múltiples modelos de predicción de concentración de polvo (Mediana y Media en $\mu\text{g}/\text{m}^3$) para el día 31 de enero de 2020 a las 00h UTC (fila superior) y a las 18h UTC (fila inferior). Esta comparación es realizada diariamente por el Centro Regional de la Organización Meteorológica Mundial (OMM) del Sistema de Evaluación y Avisos de Tormentas de Polvo y Arena para el Norte de África, Oriente Medio y Europa (SDS-WAS NAMEE RC; Sand and Dust Storm Warning Advisory and Assessment System Regional Center for Northern Africa, Middle East and Europe, <http://sds-was.aemet.es>). Dicho centro es gestionado conjuntamente por la Agencia Estatal de Meteorología (AEMET; <http://www.aemet.es/>) y el Barcelona Supercomputing Center-Centro Nacional de Supercomputación (BSC, <https://www.bsc.es/>).



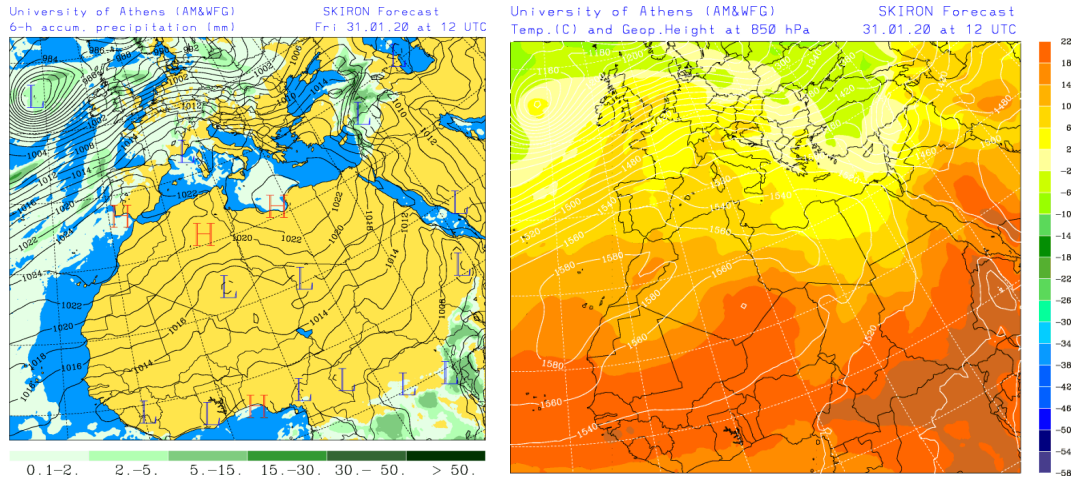
Concentración de polvo ($\mu\text{g}/\text{m}^3$) predicha por el modelo NMMB/BSC-Dust para el día 31 de enero de 2020 a las 00 (izquierda) y a las 18 UTC (derecha). © Barcelona Dust Forecast Center.



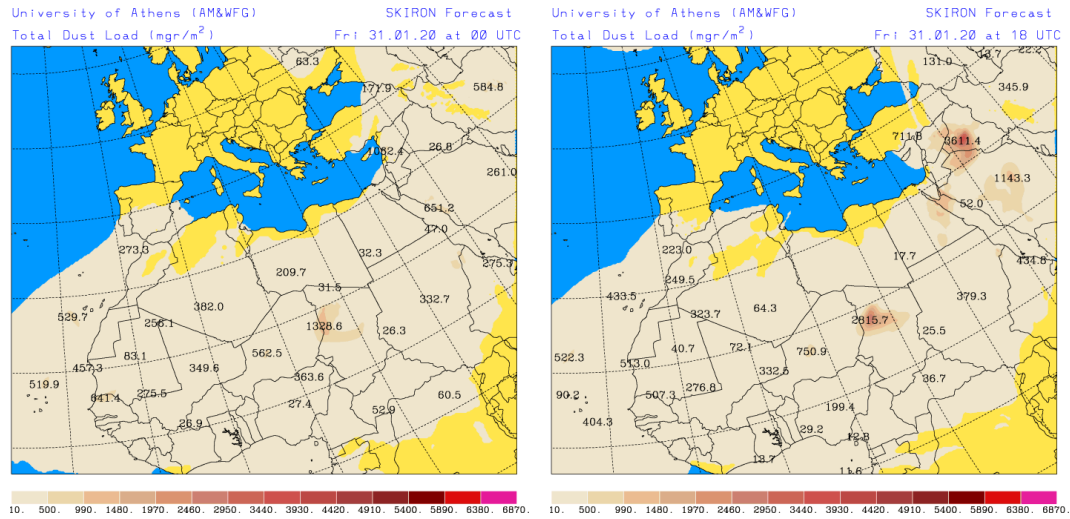
Espesor óptico de aerosoles a 550 nm (arriba) y concentración de polvo a nivel de superficie (abajo) previstos por el modelo NAAPS para el día 31 de enero de 2020 a las 00 (izquierda) y a las 18 (derecha) UTC en las islas Canarias. ©Naval Research Laboratory (NRL), Monterey, CA



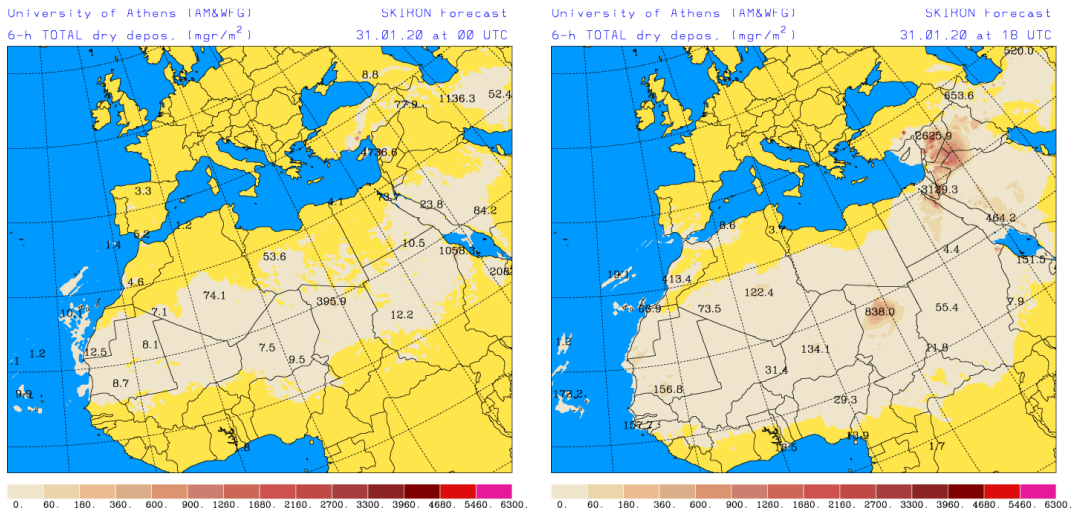
Campo de presión a nivel del mar (mb) y de precipitación (mm) (izquierda) y de temperaturas (°C) y de altura de geopotencial (m) a 850 hPa (derecha) previsto por el modelo Skiron para el día 31 de enero de 2020 a las 12 UTC. © Universidad de Atenas.



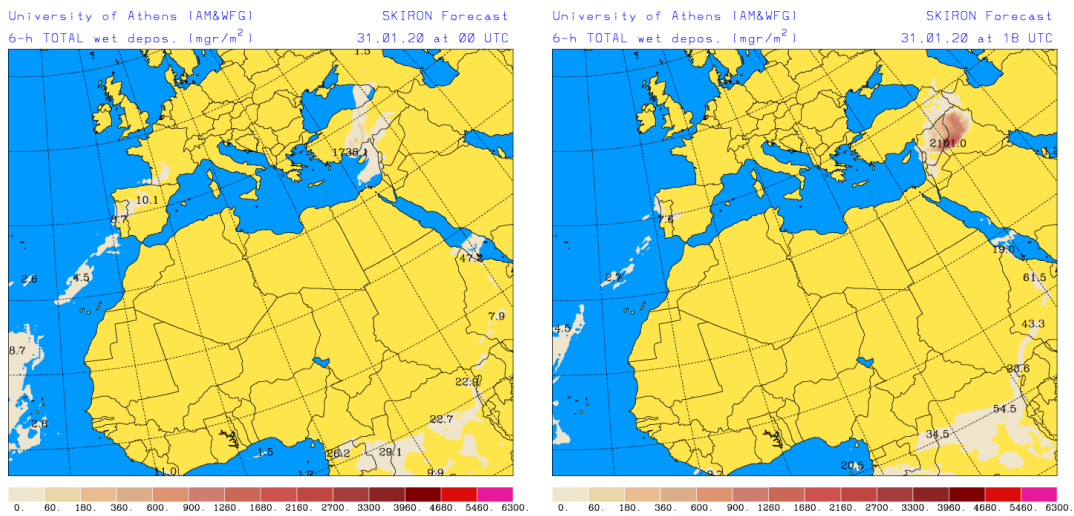
Carga total de polvo (mgr/m^2) predicha por el modelo Skiron para el día 31 de enero de 2020 a las 00 (izquierda) y a las 18 UTC (derecha). © Universidad de Atenas.



Depósito seco de polvo (mgr/m^2) predicho por el modelo Skiron para el día 31 de enero de 2020 a las 00 (izquierda) y a las 18 UTC (derecha). © Universidad de Atenas.



Depósito húmedo de polvo (mg/m^2) predicho por el modelo Skiron para el día 31 de enero de 2020 a las 00 (izquierda) y a las 18 UTC (derecha). © Universidad de Atenas.



Fecha de elaboración de la predicción: 30 de enero de 2020

Predicción elaborada por Pedro Salvador (CIEMAT)

Los datos son propiedad de la Dirección General de Calidad y Evaluación Ambiental, del Ministerio para la Transición Ecológica y el Reto Demográfico, y han sido obtenidos y se suministran en el marco del “Encargo del Ministerio para la Transición Ecológica a la Agencia Estatal Consejo Superior de Investigaciones Científicas para la detección de episodios naturales de aportes transfronterizos de partículas y otras fuentes de contaminación de material particulado, y de formación de ozono troposférico”.