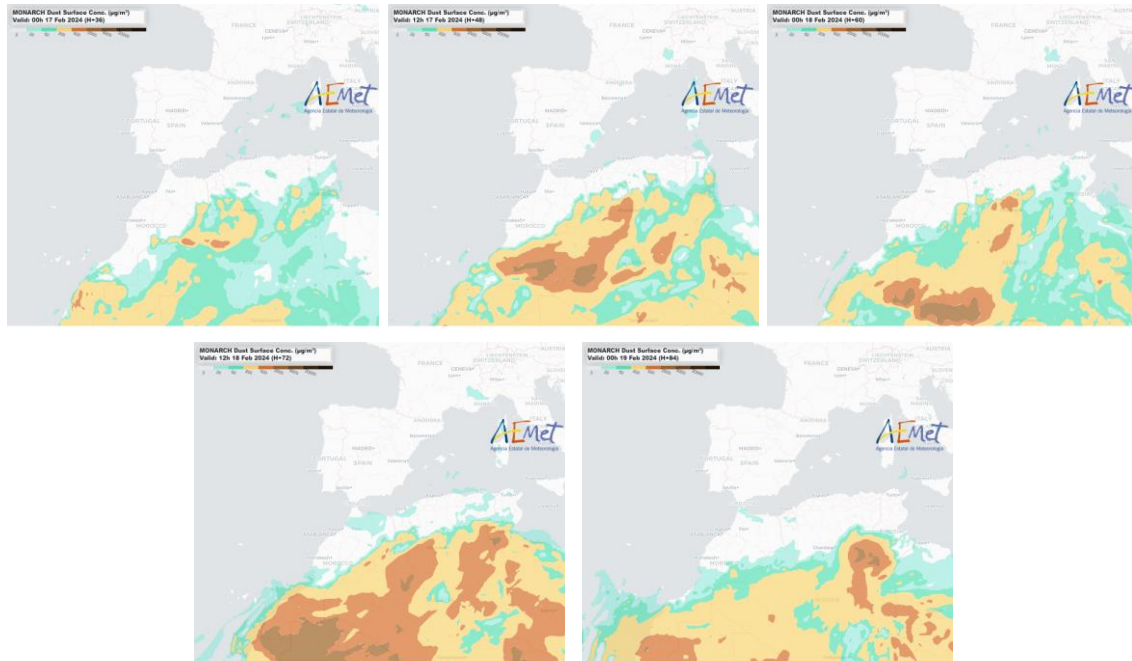


Predicción de intrusión de masas de aire africano sobre España para los días 17, 18 y 19 de febrero de 2024

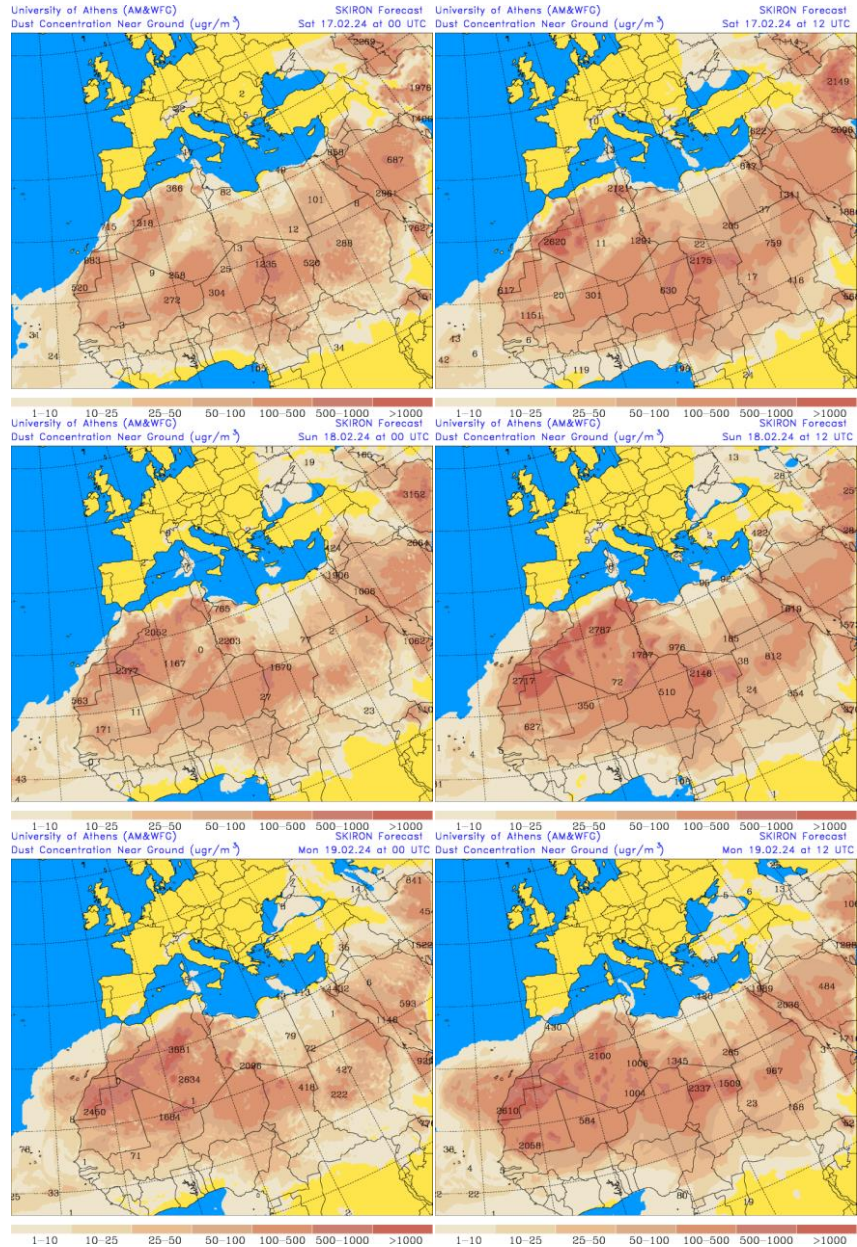
Los modelos consultados prevén la entrada de masas de aire africano sobre las islas Canarias a partir del día 18 de febrero. Estiman concentraciones de polvo en superficie en los rangos 10-500 $\mu\text{g}/\text{m}^3$ para el archipiélago canario y 10-20 $\mu\text{g}/\text{m}^3$ para el sureste peninsular. Según el modelo SKIRON también podría producirse depósito seco de polvo sobre el sureste de la Península y las islas Canarias, y húmedo sobre los archipiélagos balear y canario a lo largo de los días 17, 18 y 19 de febrero.

El modelo MONARCH prevé la presencia de masas de aire africano en superficie sobre la Península para los días 17, 18 y 19 de febrero. Estima concentraciones de polvo en superficie en los rangos 5-50 $\mu\text{g}/\text{m}^3$ para las islas Canarias y 5-20 $\mu\text{g}/\text{m}^3$ para el sureste y este peninsular y las islas Baleares.



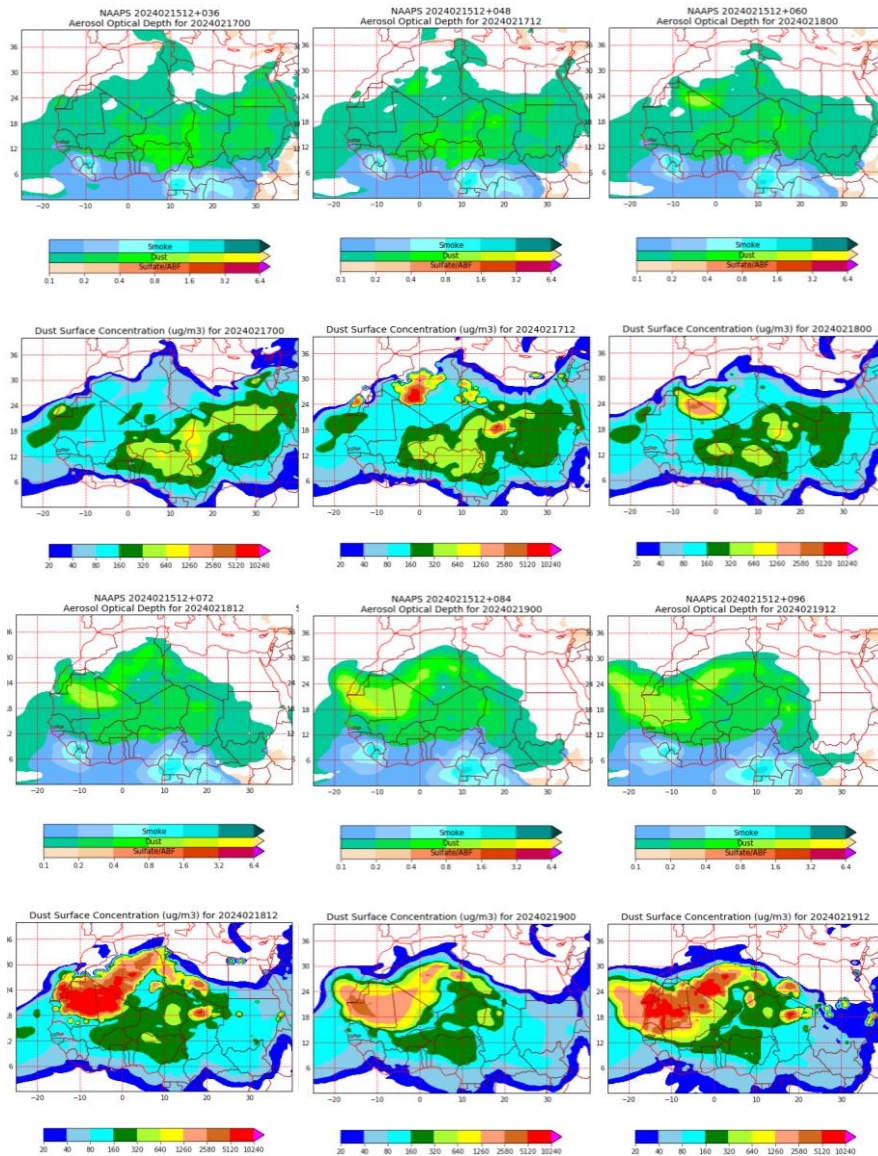
Concentración de polvo ($\mu\text{g}/\text{m}^3$) predicha por el modelo MONARCH para los días 17, 18 y 19 de febrero de 2024 a las 00h y 12h UTC. © Barcelona Dust Regional Center.

El modelo SKIRON prevé la presencia de masas de aire africano en superficie sobre las islas Canarias y la Península a partir del día 18 de febrero. Estima concentraciones de polvo en superficie en los rangos 1-500 $\mu\text{g}/\text{m}^3$ para las islas Canarias y 1-50 $\mu\text{g}/\text{m}^3$ para el sureste peninsular.



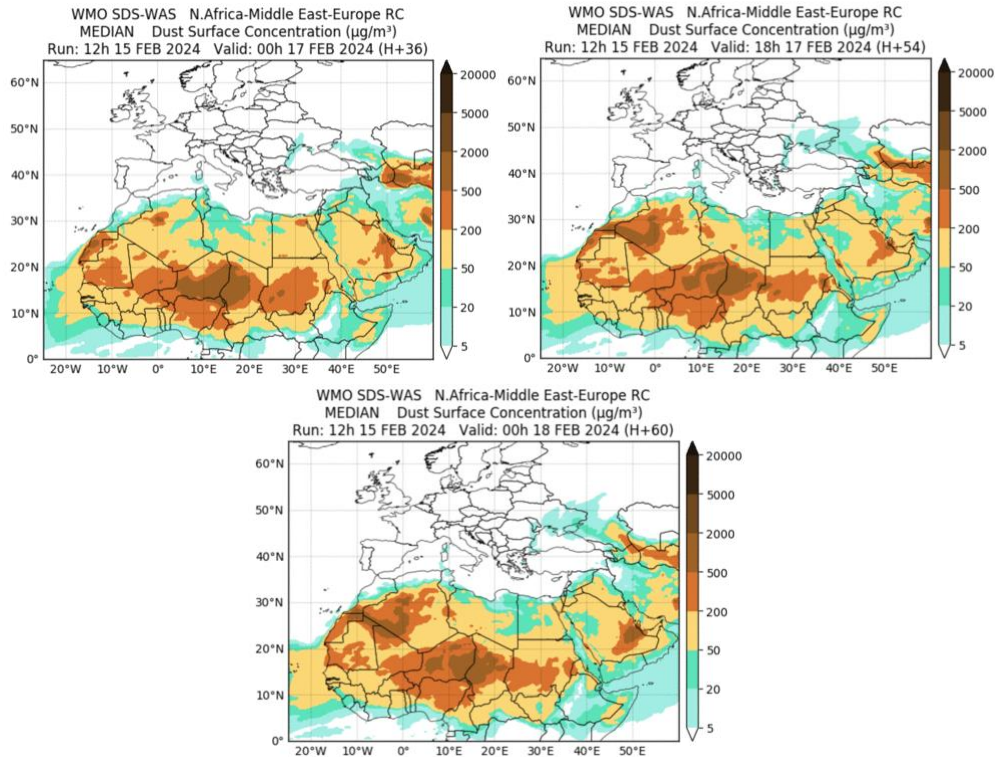
Concentración de polvo ($\mu\text{g}/\text{m}^3$) predicha por el modelo SKIRON para los días 17, 18 y 19 de febrero de 2024 a las 00 y 12 UTC © Universidad de Atenas.

El modelo NAAPs prevé también la presencia de masas de aire africano sobre las islas Canarias a partir del día 18 de febrero. Estima concentraciones de polvo en superficie en el rango 20-320 $\mu\text{g}/\text{m}^3$ para el archipiélago canario. Este modelo no prevé la presencia de masas de aire africano en concentraciones superiores a 20 $\mu\text{g}/\text{m}^3$ sobre la Península.



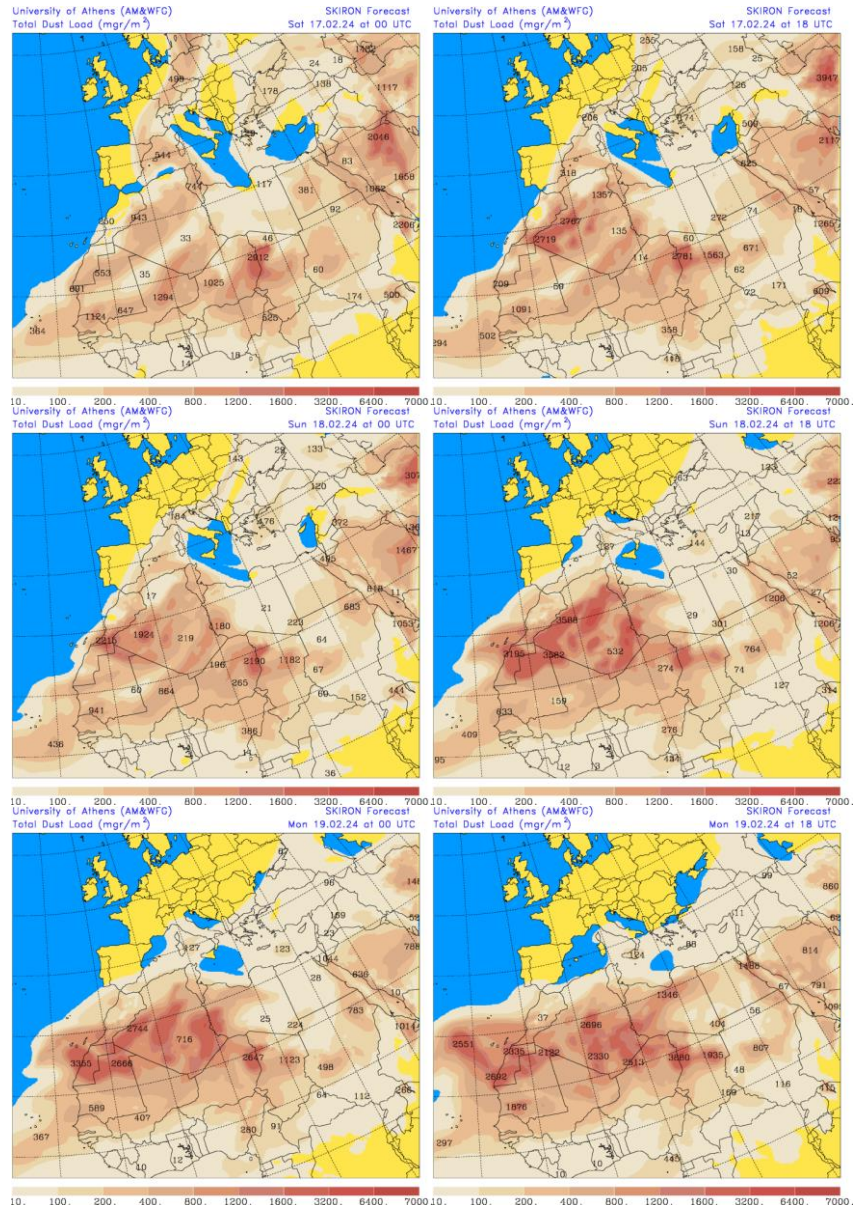
Espesor óptico de aerosoles a 550 nm (arriba) y concentración de polvo a nivel de superficie (abajo) previstos por el modelo NAAPs para los días 17, 18 y 19 de febrero de 2024 a las 00 h UTC y a las 12 h UTC. ©Naval Research Laboratory (NRL), Monterey, CA.

Las imágenes de la comparación de modelos proporcionadas por SDS-WAS no prevén la presencia de masas de aire africano sobre las islas Canarias o la Península en concentraciones superiores a $20 \mu\text{g}/\text{m}^3$ para el día 17 y la primera mitad del día 18 de febrero.

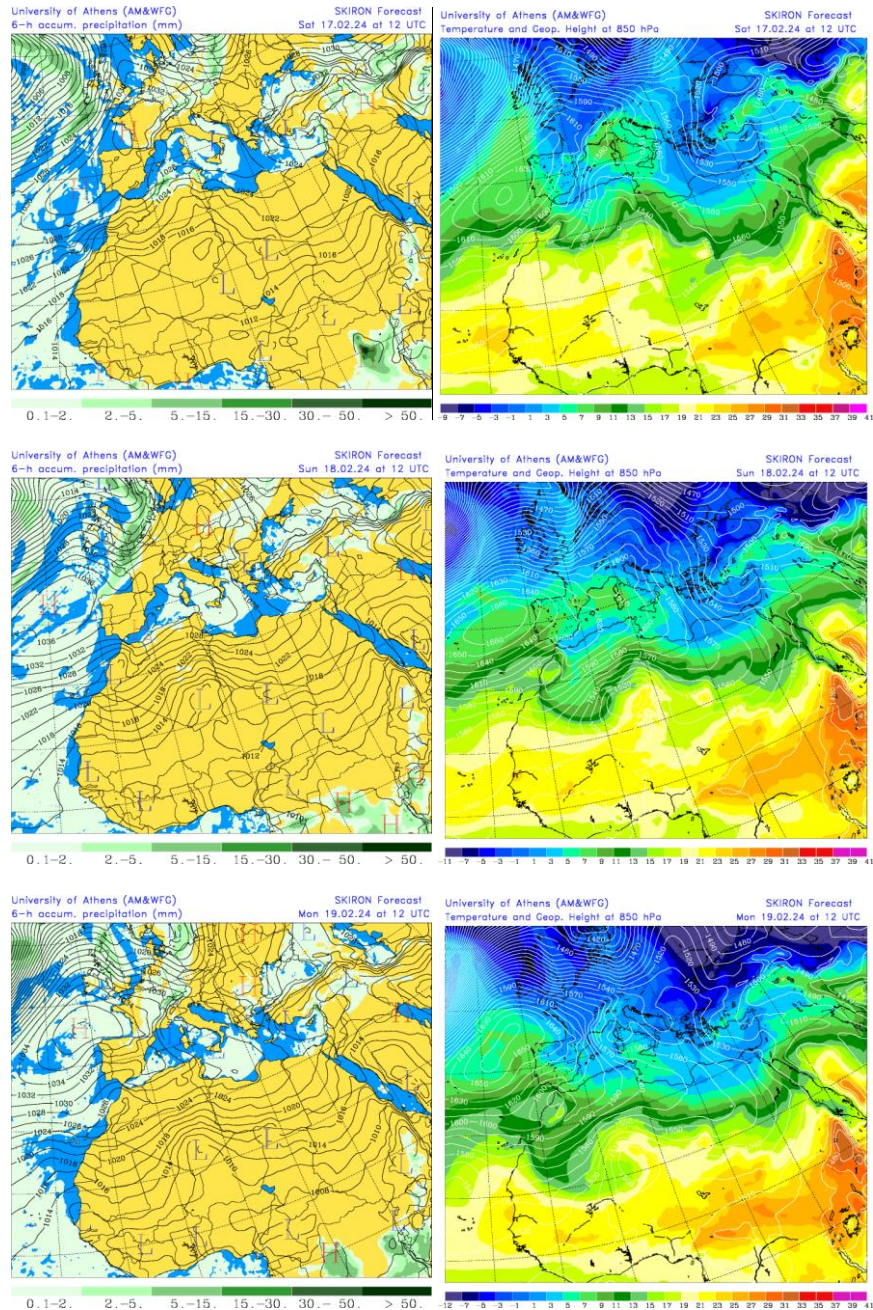


Resultados de la comparación de múltiples modelos de predicción de concentración de polvo (mediana en $\mu\text{g}/\text{m}^3$) para los días 17, 18 y 19 de febrero de 2024 a las 00 h y las 18 h UTC. Sand and Dust Storm Warning Advisory and Assessment System Regional Center for Northern Africa, Middle East and Europe (SDS-WAS NAMEE RC; <http://sds-was.aemet.es>), gestionado conjuntamente por la Agencia Estatal de Meteorología (AEMET; <http://www.aemet.es/>) y Barcelona Supercomputing Center (BSC, <https://www.bsc.es/>).

Los mapas de carga total de polvo, así como los de presión a nivel del mar y altura geopotencial a nivel de 850 hPa proporcionados por el modelo SKIRON, muestran transporte de masas de aire africano en altura sobre la Península, las islas Baleares y las islas Canarias durante los días 17, 18 y 19 de febrero, favorecido por la borrasca situada sobre el Mediterráneo y el anticiclón situado al noroeste de la Península.

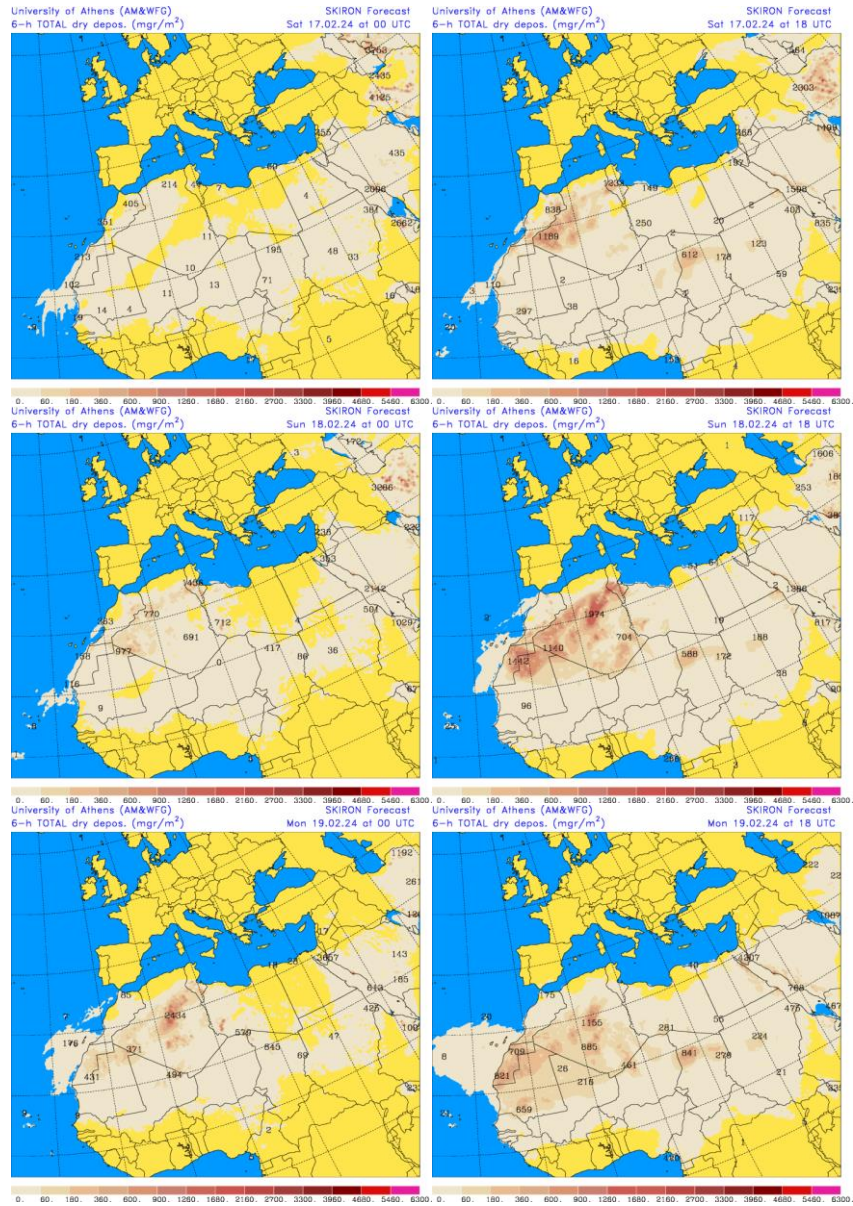


Carga total de polvo (mg/m^2) predicha por el modelo SKIRON para los días 17, 18 y 19 de febrero de 2024 a las 00 y 18 UTC © Universidad de Atenas.

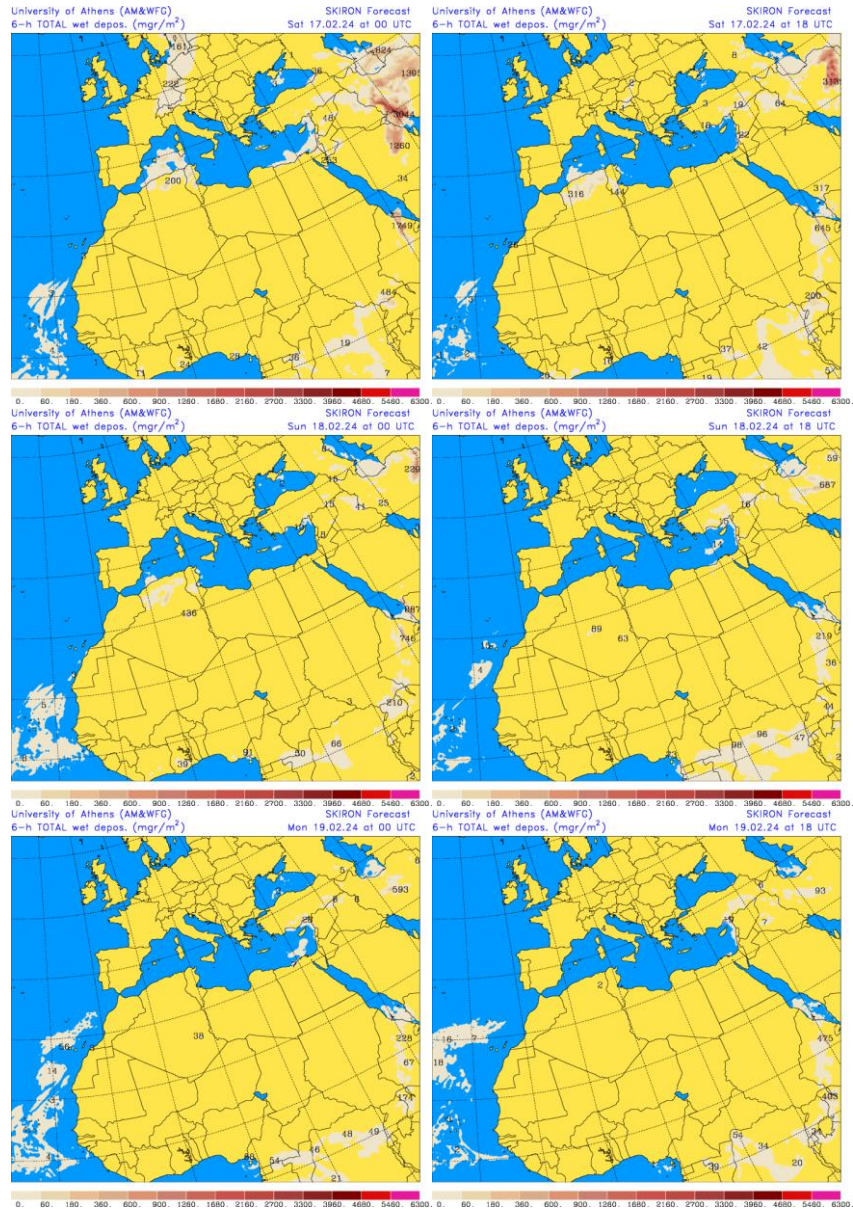


Precipitación acumulada (mm) y presión a nivel del mar (hPa) (izquierda) y campo de temperaturas (°C) y de altura geopotencial a 850 hPa (derecha) previsto por el modelo SKIRON para los días 17, 18 y 19 de febrero de 2024 a las 12 UTC © Universidad de Atenas.

Según el modelo SKIRON también podría producirse depósito seco de polvo sobre el sureste de la Península y las islas Canarias, y húmedo sobre los archipiélagos balear y canario a lo largo de los días 17, 18 y 19 de febrero.



Depósito seco de polvo (mg/m²) predicho por el modelo SKIRON para los días 17, 18 y 19 de febrero de 2024 a las 00 y 18 UTC © Universidad de Atenas.



Depósito húmedo de polvo (mg/m^2) predicho por el modelo SKIRON para los días 17, 18 y 19 de febrero de 2024 a las 00 y 18 UTC © Universidad de Atenas.

Fecha de la predicción: 16 de febrero de 2024

Predicción elaborada por Noemí Pérez (IDAEA-CSIC)

Los datos son propiedad de la Dirección General de Calidad y Evaluación Ambiental, del Ministerio para la Transición Ecológica, y han sido obtenidos y se suministran en el marco del “Encargo del Ministerio para la Transición Ecológica a la Agencia Estatal Consejo Superior de Investigaciones Científicas para la detección de episodios naturales de aportes transfronterizos de partículas y otras fuentes de contaminación de material particulado, y de formación de ozono troposférico”.