



GOBIERNO  
DE ESPAÑA

MINISTERIO  
PARA LA TRANSICIÓN ECOLÓGICA  
Y EL RETO DEMOGRÁFICO

Ministerio para la Transición Ecológica y el Reto Demográfico

Dirección General de Calidad y Evaluación Ambiental

Subdirección General de Economía Circular

**E3L CAMBIOS VERSIÓN 3.6**

**SISTEMA DE INFORMACIÓN DE RESIDUOS**

(E-SIR)

VERSIÓN: 00

FECHA: 26 de febrero de 2024



Financiado por  
la Unión Europea

NextGenerationEU





GOBIERNO  
DE ESPAÑA

MINISTERIO  
PARA LA TRANSICIÓN ECOLÓGICA  
Y EL RETO DEMOGRÁFICO

Ministerio para la Transición Ecológica y el Reto Demográfico

Dirección General de Calidad y Evaluación Ambiental

Subdirección General de Economía Circular

## CONTROL DE VERSIONES

Versión	Descripción del cambio
0.0	Documento inicial.

NO CLASIFICADO



Financiado por  
la Unión Europea  
NextGenerationEU



## ÍNDICE

<b>1 CAMBIOS REALIZADOS EN LA VERSIÓN E3L 3.6.....</b>	<b>4</b>
<b>1.1 SE AÑADE EL VALOR “3.6” A LA VERSIÓN DEL ESQUEMA .....</b>	<b>4</b>
<b>1.2 FIN DE CONDICIÓN DE RESIDUO.....</b>	<b>4</b>
<b>1.3 INVENTARIO DE SUELOS CONTAMINADOS Y DESCONTAMINACIONES VOLUNTARIAS .....</b>	<b>8</b>
1.3.1 INFORMACIÓN PARTE A ANEXO XIV .....	10
3.1.1.1 Atributos del inventario de suelos .....	10
3.1.1.2 Dirección. ....	11
3.1.1.3 Información catastral y registral.....	14
3.1.1.4 Uso del suelo .....	18
3.1.1.5 Información relativa a contaminación .....	20
3.1.1.6 Información relativa a la descontaminación .....	24
3.1.1.7 Datos administrativos .....	25
1.3.2 INFORMACIÓN PARTE B ANEXO XIV .....	27
1.3.3 CATÁLOGOS DE INFORMACIÓN DE SUELOS .....	28
1.3.3.1 Clasificación del suelo.....	28
1.3.3.2 Calificación del suelo.....	28
1.3.3.3 Contaminantes detectados.....	29
1.3.3.4 Explotación de masa de agua subterránea .....	29
1.3.3.5 Receptores considerados.....	29
1.3.3.6 Naturaleza del riesgo .....	30
1.3.3.7 Temporalidad del riesgo .....	30
1.3.3.8 Tipo de descontaminación.....	30

## 1 CAMBIOS REALIZADOS EN LA VERSIÓN E3L 3.6

Se enumeran aquí los cambios añadidos en la versión 3.6 respecto a la versión anterior 3.5.

### 1.1 SE AÑADE EL VALOR "3.6" A LA VERSIÓN DEL ESQUEMA

e3l.xsd:

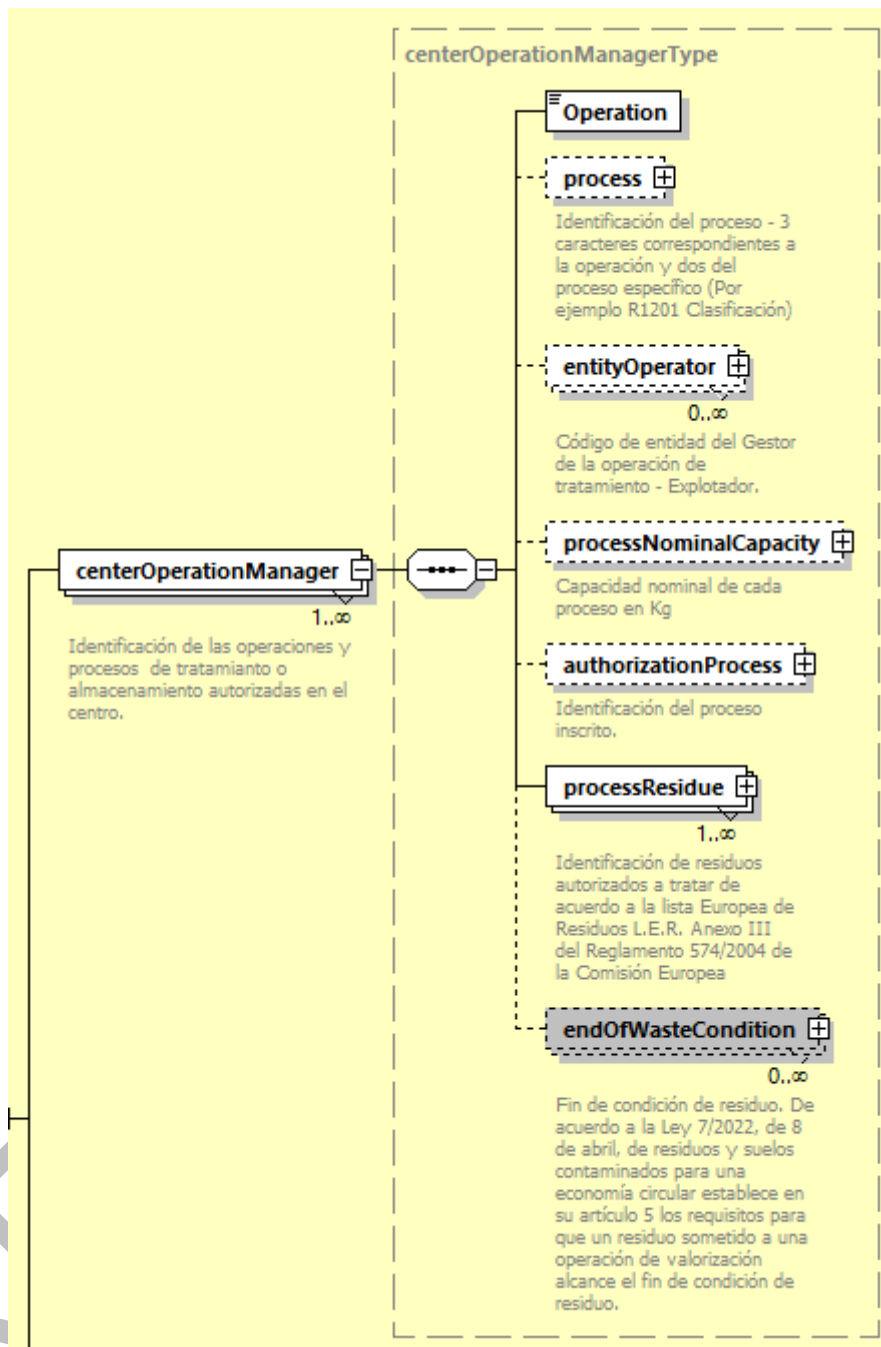
```
<xs:documentation xml:lang="es">E3L 3.4</xs:documentation>
</xs:annotation>
</xs:enumeration>
<xs:enumeration value="3.5">
  <xs:annotation>
    <xs:documentation xml:lang="es">E3L 3.5</xs:documentation>
  </xs:annotation>
</xs:enumeration>
<xs:enumeration value="3.6">
  <xs:annotation>
    <xs:documentation xml:lang="es">E3L 3.6</xs:documentation>
  </xs:annotation>
</xs:enumeration>
```

Y se actualiza la versión en todos los esquemas de E3L

```
http://ec.europa.eu/idabc/eupl -->
<xs:schema xmlns="e3l://eterproject.org/3.0/common" xmlns:doc="e3l://eterproject.org/3.0/documentation" xmlns:xs="http://www.w3.org/2001/XMLSchema" xmlns:xm1="
http://www.w3.org/XML/1998/namespace" targetNamespace="e3l://eterproject.org/3.0/common" version="3.6">
  <xs:annotation>
```

### 1.2 FIN DE CONDICIÓN DE RESIDUO

Se añade el tipo de dato *endOfWasteCondition* con la información de fin de condición de residuo para que se pueda añadir de forma opcional en los casos que corresponda a las inscripciones:





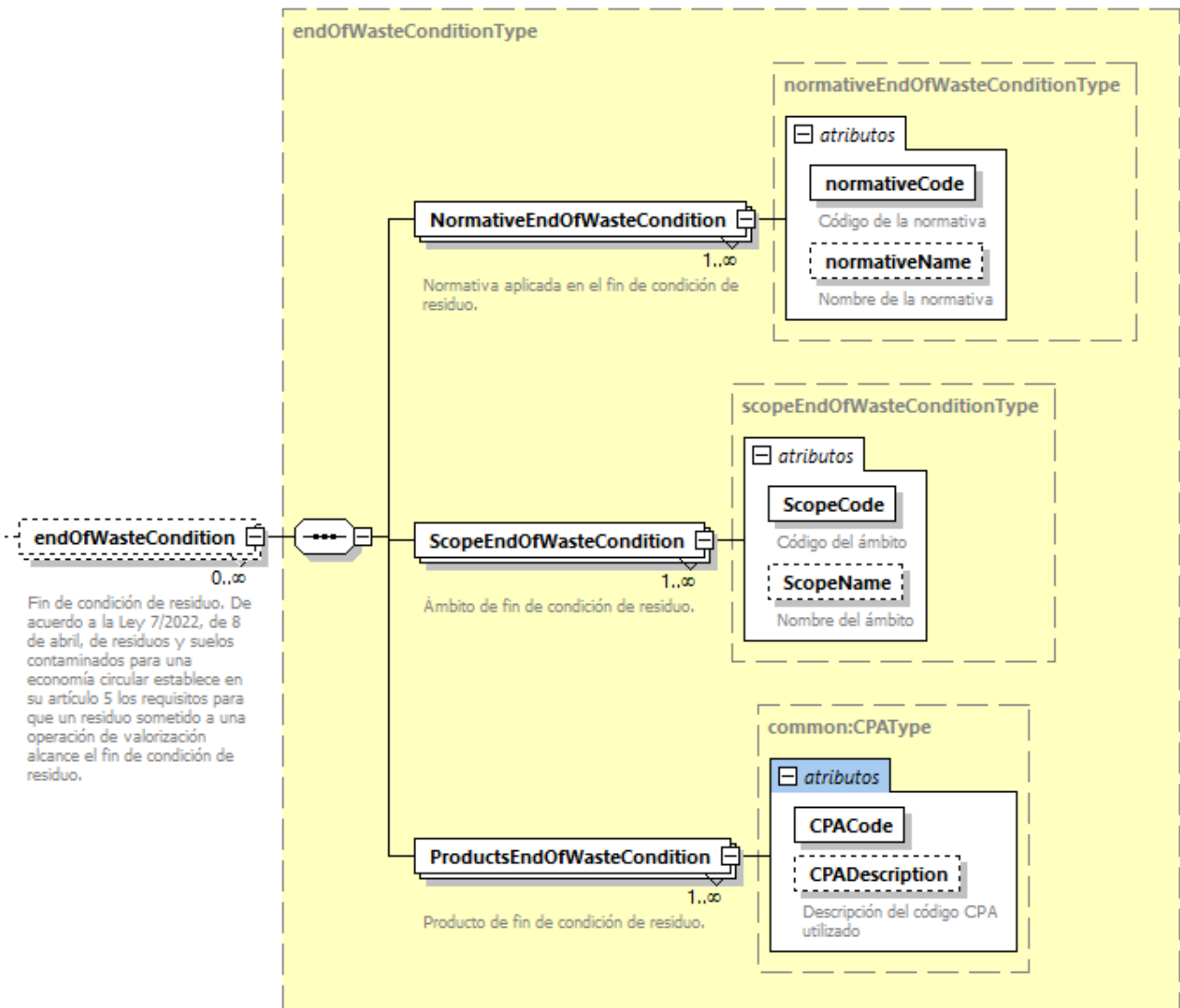
GOBIERNO DE ESPAÑA

MINISTERIO PARA LA TRANSICIÓN ECOLÓGICA Y EL RETO DEMOGRÁFICO

Ministerio para la Transición Ecológica y el Reto Demográfico

Dirección General de Calidad y Evaluación Ambiental

Subdirección General de Economía Circular



Donde:

- **NormativeEndOfWasteCondition**: Normativa aplicada en el fin de condición de residuo.
  - o **normativeCode**: Código de la normativa. Formato: 3 dígitos. Obligatorio.
  - o **normativeName**: Nombre de la normativa. Opcional.
- **ScopeEndOfWasteCondition**: Ámbito de fin de condición de residuo.
  - o **ScopeCode**: Código del ámbito. Obligatorio. Los ámbitos son todas las CCAA y europeo.
  - o **ScopeName**: Nombre del ámbito. Opcional
- **ProductsEndOfWasteCondition**: Producto de fin de condición de residuo.
  - o **CPACode**: Código CPA (clasificación actual de productos por actividades). Obligatorio.
  - o **CPADescription**: Descripción del código CPA utilizado. Opcional.

En el esquema e3l-wasteSupport.xsd se añade:

```
> | | | <xs:element name="endOfWasteCondition" type="endOfWasteConditionType" minOccurs="0" maxOccurs="unbounded">
> | | | <xs:annotation>
> | | | | <xs:documentation xml:lang="es">Fin de condición de residuo. De acuerdo a la Ley 7/2022, de 8 de abril, de residuos y suelos contaminados para una economía circular establece en su artículo 5 los requisitos para que un
> | | | | residuo sometido a una operación de valorización alcance el fin de condición de residuo.</xs:documentation>
> | | | | </xs:annotation>
```

```
<!-- FCR Fin de condición de residuo -->
<xs:complexType name="endOfWasteConditionType">
  <xs:annotation>
    <xs:documentation xml:lang="es" />
  </xs:annotation>
  <xs:sequence>
    <xs:element name="NormativeEndOfWasteCondition" type="normativeEndOfWasteConditionType" maxOccurs="unbounded">
      <xs:annotation>
        <xs:documentation xml:lang="es">Normativa aplicada en el fin de condición de residuo.</xs:documentation>
      </xs:annotation>
    </xs:element>
    <xs:element name="ScopeEndOfWasteCondition" type="scopeEndOfWasteConditionType" maxOccurs="unbounded">
      <xs:annotation>
        <xs:documentation xml:lang="es">Ámbito de fin de condición de residuo.</xs:documentation>
      </xs:annotation>
    </xs:element>
    <xs:element name="ProductsEndOfWasteCondition" type="common:CPAType" maxOccurs="unbounded">
      <xs:annotation>
        <xs:documentation xml:lang="es">Producto de fin de condición de residuo.</xs:documentation>
      </xs:annotation>
    </xs:element>
  </xs:sequence>
</xs:complexType>
```

```
<xs:complexType name="normativeEndOfWasteConditionType">
  <xs:annotation>
    <xs:documentation xml:lang="es">Normativas aplicadas en el fin de condición de residuo.</xs:documentation>
  </xs:annotation>
  <xs:attribute name="normativeCode" type="NormativeCodeType" use="required">
    <xs:annotation>
      <xs:documentation xml:lang="es">Código de la normativa</xs:documentation>
    </xs:annotation>
  </xs:attribute>
  <xs:attribute name="normativeName" type="xs:string">
    <xs:annotation>
      <xs:documentation xml:lang="es">Nombre de la normativa</xs:documentation>
    </xs:annotation>
  </xs:attribute>
</xs:complexType>
```

```
<xs:simpleType name="NormativeCodeType">
  <xs:annotation>
    <xs:documentation xml:lang="es">Código de la normativa en el fin de condición de residuo.</xs:documentation>
  </xs:annotation>
  <xs:restriction base="xs:string">
    <xs:minLength value="3"/>
    <xs:maxLength value="3"/>
  </xs:restriction>
</xs:simpleType>
```

```
<xs:complexType name="scopeEndOfWasteConditionType">
  <xs:annotation>
    <xs:documentation xml:lang="es">Ámbito</xs:documentation>
  </xs:annotation>
  <xs:attribute name="ScopeCode" type="scopeCodeType" use="required">
    <xs:annotation>
      <xs:documentation xml:lang="es">Código del ámbito</xs:documentation>
    </xs:annotation>
  </xs:attribute>
  <xs:attribute name="ScopeName" type="xs:string">
    <xs:annotation>
      <xs:documentation xml:lang="es">Nombre del ámbito</xs:documentation>
    </xs:annotation>
  </xs:attribute>
</xs:complexType>
```

### 1.3 INVENTARIO DE SUELOS CONTAMINADOS Y DESCONTAMINACIONES VOLUNTARIAS

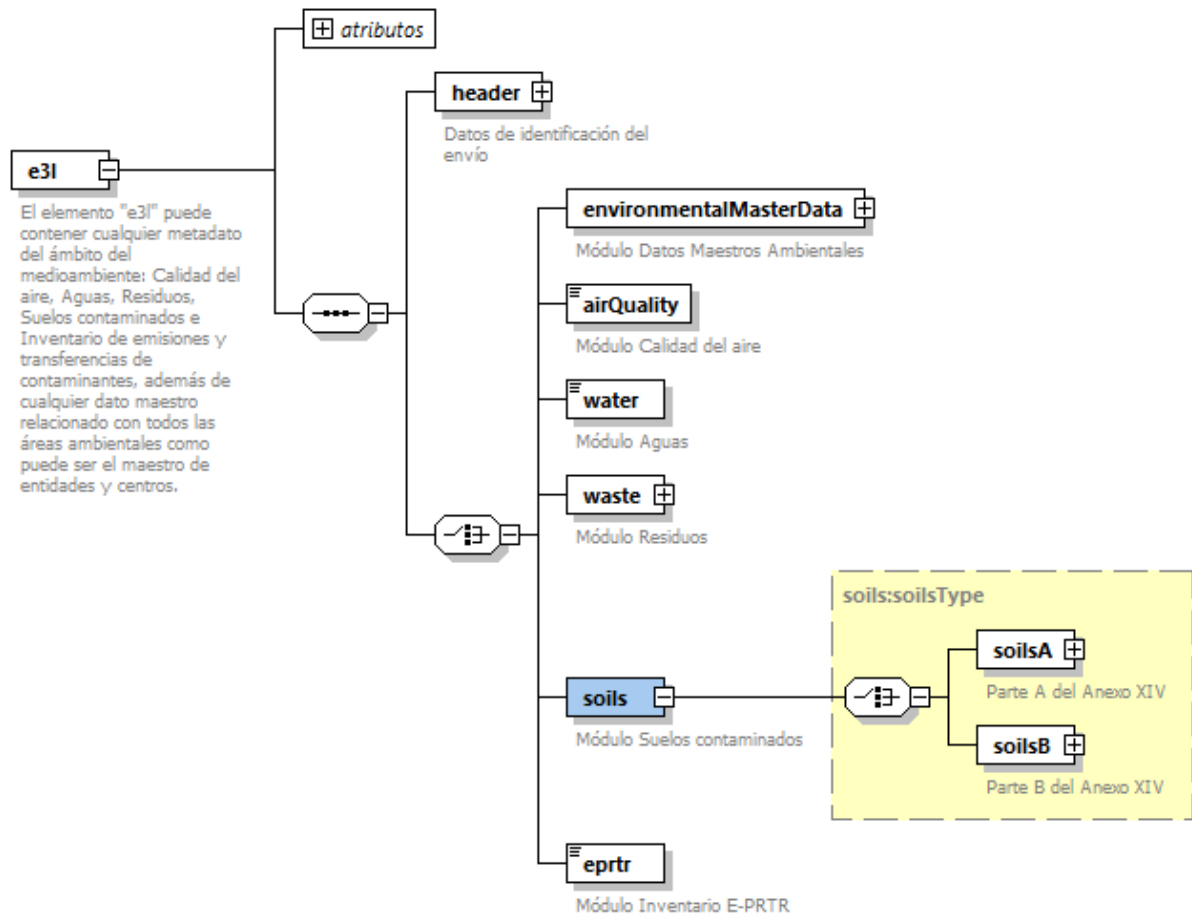
Con el fin de poder intercambiar información sobre el inventario de suelos contaminados y descontaminaciones voluntarias, se crean dos esquemas .xsd nuevos para contener la información nueva del inventario de suelos: *e3l-soils.xsd* y *e3l-soilsSupport.xsd*.

Además, se ha cambiado el tipo soils que estaba sin definir en e3l.xsd para hacer referencia al nuevo esquema:

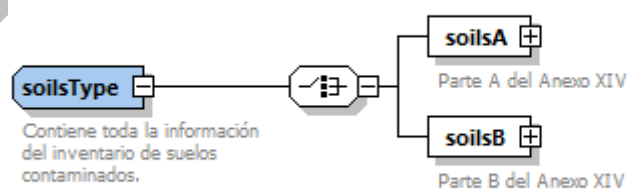
```
<xs:import namespace="e3l://eterproject.org/3.0/soils" schemaLocation="e3l-soils.xsd"/>
</xs:annotation>
</xs:element>
<xs:element name="soils" type="soils:soilsType">
  <xs:annotation>
    <xs:documentation xml:lang="es">Módulo Suelos contaminados</xs:documentation>
  </xs:annotation>
</xs:element>
```

A continuación, se describe la información del inventario de suelos:



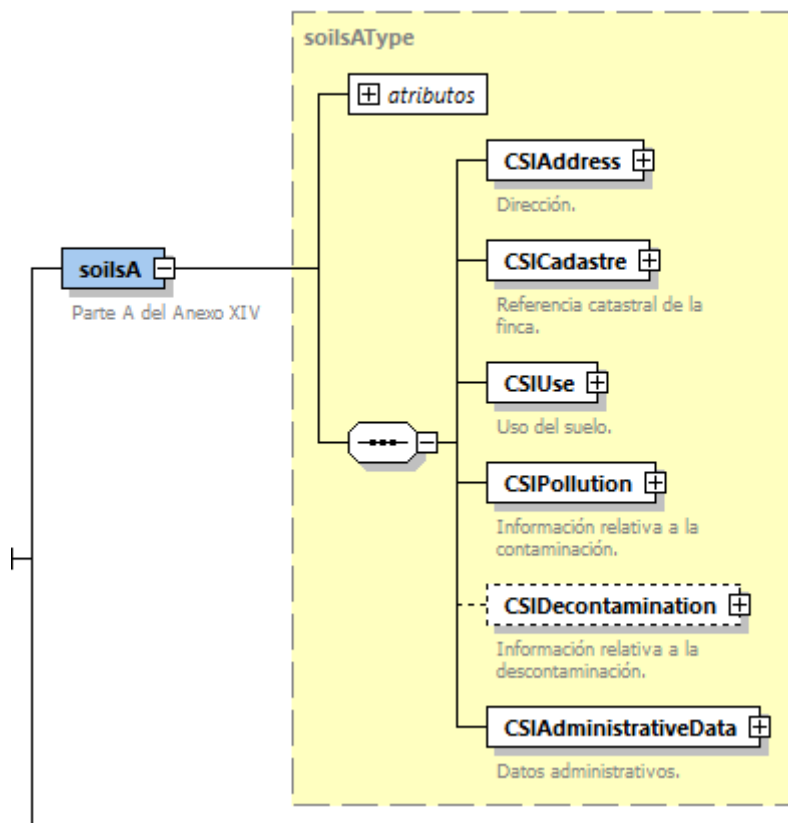


Dato general que contiene toda la información del inventario de suelos. Se añadiría a nivel de "soils" en E3L.



### 1.3.1 Información parte A Anexo XIV

**CSIPartA.** Obligaciones de información en materia de suelos contaminados y de descontaminaciones voluntarias. Parte A. Contenido de la declaración de suelo contaminado o de descontaminación voluntaria del Anexo XIV de la Ley 7/2022, de 8 de abril, de residuos y suelos contaminados para una economía circular.



#### 3.1.1.1 Atributos del inventario de suelos

- **CSICode:** número de registro. Obligatorio. Con el formato: CSIZZYYYYXXXXXX. Donde  
CSI es: Inventario de suelos contaminados (*contaminated soil inventory*)  
ZZ: 00 si el código lo ha generado e-SIR. 01-19 CA que genera el código.  
YYYY: año del reporte inicial  
XXXXXX: contador
- **CSIYear:** año. Obligatorio.
- **CSIStatementType:** Tipo declaración: Declaración suelo contaminado/Descontaminación voluntaria. Obligatorio. Posibles valores:
  - Declaración suelo contaminado
  - Descontaminación voluntaria
- **CSIAnnulled:** Opcional. Documento anulado. Posibles valores: S/N.
- **CSIDate:** fecha de envío. Opcional.



GOBIERNO DE ESPAÑA

MINISTERIO PARA LA TRANSICIÓN ECOLÓGICA Y EL RETO DEMOGRÁFICO

Ministerio para la Transición Ecológica y el Reto Demográfico

Dirección General de Calidad y Evaluación Ambiental

Subdirección General de Economía Circular

soilsAType

atributos

**CSICode**  
Código de inventario de suelos contaminados (contaminated soil inventory)

**CSIYear**  
Año de declaración

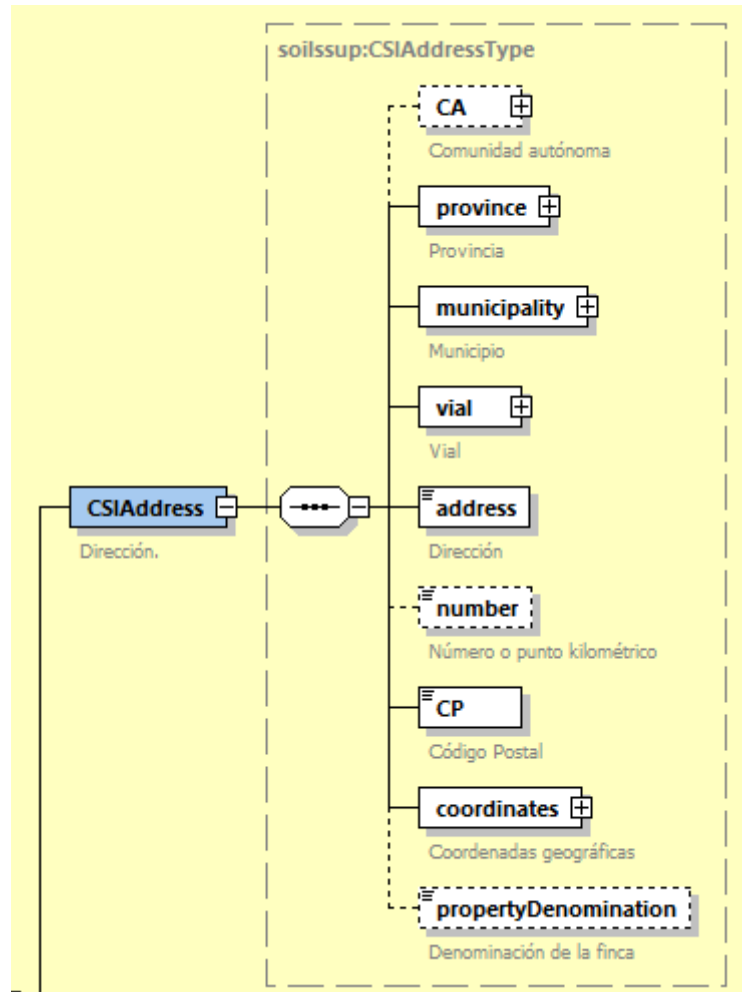
**CSIStatementType**  
Tipo de declaración:  
Declaración suelo contaminado/Descontaminación voluntaria

**CSIAnnulled**  
Informa si el documento está anulado (S/N).

**CSIDate**  
Fecha de envío del documento del inventario de suelos.

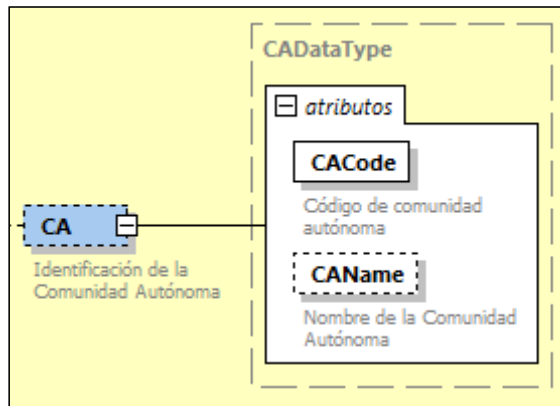
### 3.1.1.2 Dirección.

Dirección (CSIADDRESS en E3L). Obligatorio.



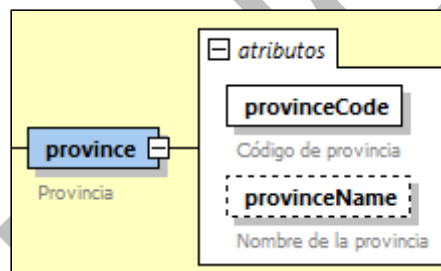
La dirección, *CSIAAddress*, consta de la siguiente información:

- CA, comunidad autónoma. Opcional.
  - o *CACode*: Obligatorio. Código de la comunidad autónoma.
  - o *CAName*: Opcional. Nombre de la comunidad autónoma. Cadena de texto.



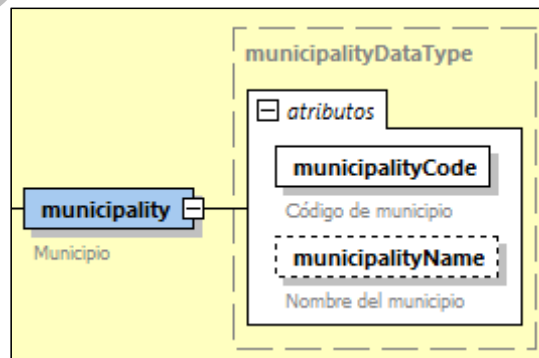
- *province*, provincia. Obligatorio:

- o *provinceCode*: Obligatorio. código de provincia
- o *provinceName*: Opcional. Nombre de la provincia. Cadena de texto.



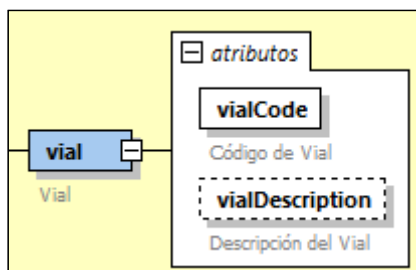
- *municipality*: municipio. Obligatorio.

- o *municipalityCode*: Obligatorio. Código de municipio.
- o *municipalityName*: Opcional. Nombre del municipio. Cadena de texto.



- *vial*: Obligatorio.

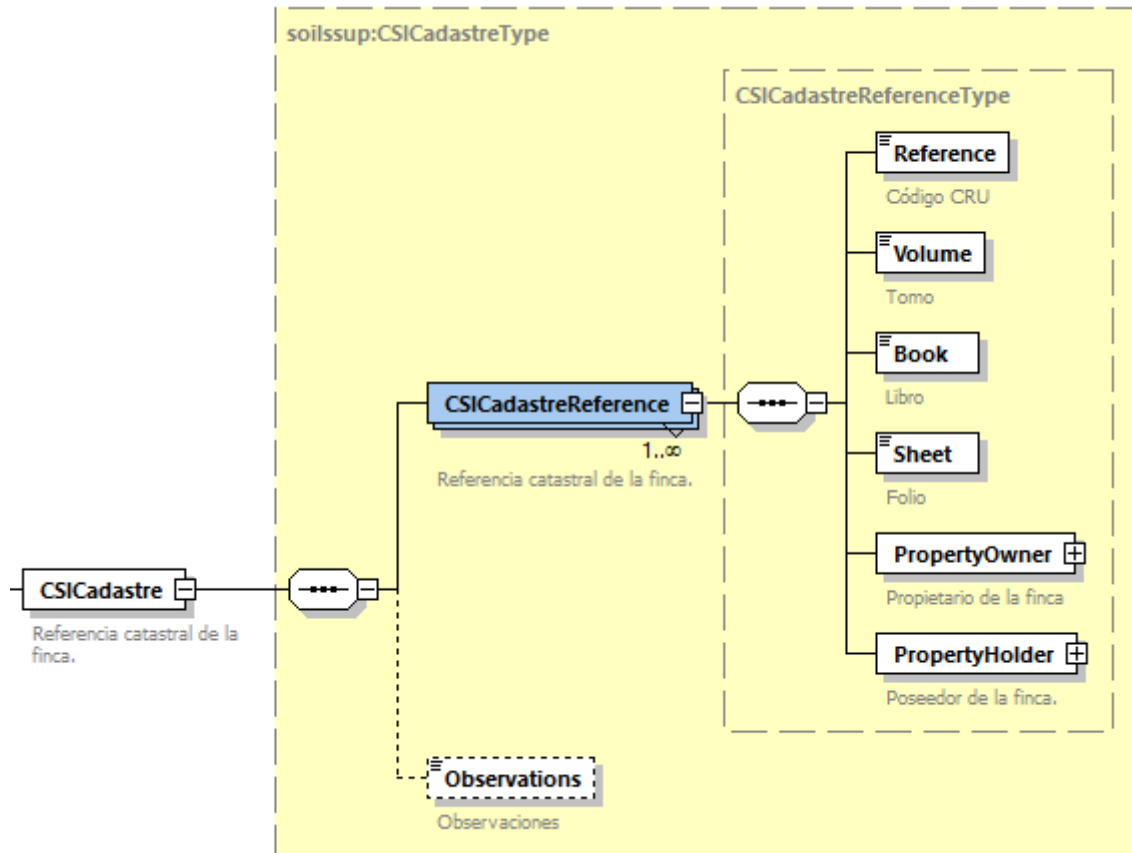
- *vialCode*: Obligatorio. Código de vial.
- *vialDescription*: Opcional. Descripción del vial. Cadena de texto.



- *address*: dirección. Obligatorio. Cadena de texto sin límite de longitud.
- *number*: número o punto kilométrico. Opcional. Número de hasta 10 dígitos.
- *CP*: código postal. Debe tener 5 dígitos. Obligatorio.
- *Coordinates*: coordenadas. Obligatorio:
  - *measure*: Dentro de las coordenadas la medición es obligatoria (*measureCode*). Para consultar los posibles valores ver Normas de medida. Respecto a las normas de medida indicar que conforme al Real Decreto 1071/2007, de 27 de julio, por el que se regula el sistema geodésico de referencia oficial en España, a partir del 1 de enero de 2015 el sistema de referencia con el que se debe trabajar en España (península e Islas Baleares) con el sistema de referencia ETRS89 y para el caso de las Islas Canarias con el sistema de referencia REGCAN95.
  - *UTM*: contiene las coordenadas X, Y, Z y la proyección sobre el huso (UTMX, UTMY, UTMZ y UTMProjection). Obligatorio.
- *propertyDenomination*. Denominación de la finca. Opcional. Texto libre.

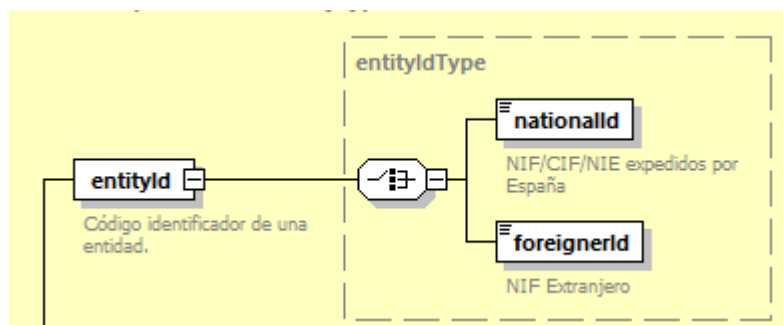
### 3.1.1.3 Información catastral y registral.

Información del registro y catastro. Obligatorio. *CSICadastre*.

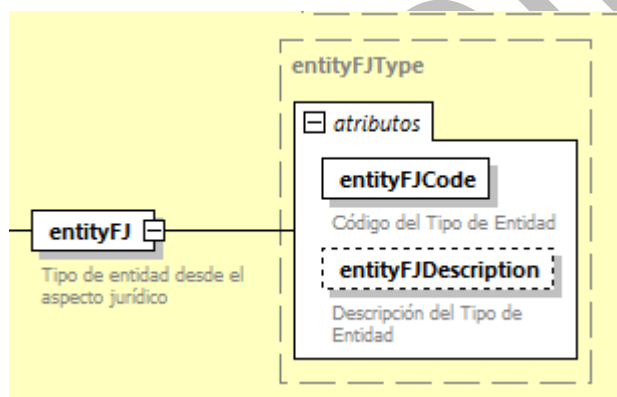


Consta de:

- **CSICadastreReference**, Referencia catastral de la finca (puede haber de 1 a infinitas):
  - **Reference**. Obligatorio. Código CRU. Cadena de texto de hasta 14 caracteres.
  - **Volume**. Obligatorio. Tomo. Número, 5 dígitos.
  - **Book**. Obligatorio. Libro. Número, 5 dígitos.
  - **Sheet**. Obligatorio. Folio. Número, 3 dígitos del 001 al 250.
  - **PropertyOwner**: Obligatorio. Propietario de la finca.  
Se usa el mismo tipo de dato básico para definir una entidad existente en los esquemas E3L y que se describe a continuación:
    - **entityId**: Obligatorio. Elegir entre:
      - **nationalId**: Obligatorio. Formato de NIF / NIE / CIF.
      - **foreignerId**: Obligatorio. Cadena de texto.

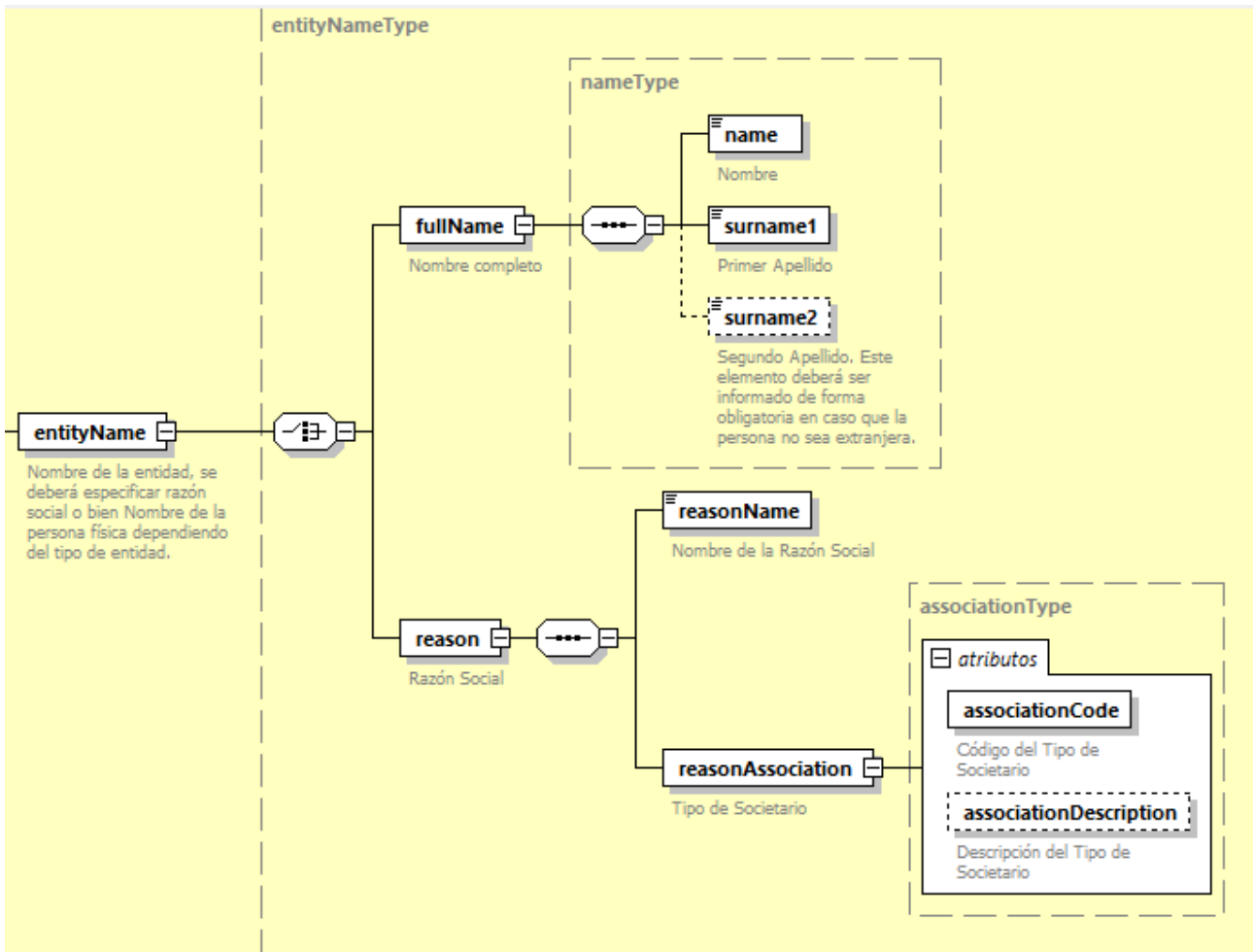


- `entityFJ`: Obligatorio. Tipo de entidad (físico o jurídico):
  - `entityFJCode`: Obligatorio. Posibles valores: F / J.
  - `entityFJDescription`: Opcional. Descripción, ejemplo de posibles valores: Físico / Jurídico.



- `entityName`: Obligatorio. Elegir entre:
  - `fullName`: Obligatorio. Nombre completo.
    - `name`: Obligatorio. Nombre. Cadena de texto.
    - `surname1`: Obligatorio. Primer apellido. Cadena de texto.
    - `surname2`: Opcional. Segundo apellido. Cadena de texto.
  - `reason`: Obligatorio. Razón social.
    - `reasonName`: Obligatorio. Nombre de la razón social. Cadena de texto.
    - `reasonAssociation`: Obligatorio. Tipo de societario.
      - `associationCode`: Obligatorio. Código del tipo de societario. Sus posibles valores están catalogados como en E3L.
      - `associationDescription`: Opcional. Descripción del tipo de societario. Cadena de texto.



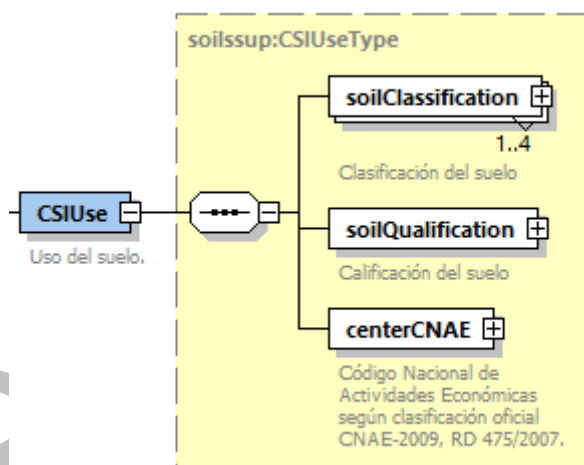


- *entityCommercialName*: Opcional. Nombre comercial de la entidad.
- o *PropertyHolder*: Obligatorio. Poseedor de la finca.  
Se usa el mismo tipo de dato básico para definir una entidad existente en los esquemas E3L y que se describe a continuación:
  - *entityId*: Obligatorio. Elegir entre:
    - *nationalId*: Obligatorio. Formato de NIF / NIE / CIF.
    - *foreignerId*: Obligatorio. Cadena de texto.
  - *entityFJ*: Obligatorio. Tipo de entidad (físico o jurídico):
    - *entityFJCode*: Obligatorio. Posibles valores: F / J.
    - *entityFJDescription*: Opcional. Descripción, ejemplo de posibles valores: Físico / Jurídico.
  - *entityName*: Obligatorio. Elegir entre:
    - *fullName*: Obligatorio. Nombre completo.
      - o *name*: Obligatorio. Nombre. Cadena de texto.
      - o *surname1*: Obligatorio. Primer apellido. Cadena de texto.
      - o *surname2*: Opcional. Segundo apellido. Cadena de texto.

- **reason:** Obligatorio. Razón social.
  - **reasonName:** Obligatorio. Nombre de la razón social. Cadena de texto.
  - **reasonAssociation:** Obligatorio. Tipo de societario.
    - **associationCode:** Obligatorio. Código del tipo de societario. Sus posibles valores están catalogados como en E3L.
    - **associationDescription:** Opcional. Descripción del tipo de societario. Cadena de texto.
- **entityCommercialName:** Opcional. Nombre comercial de la entidad.
- **Observations:** Opcional. Observaciones. Cadena de texto.

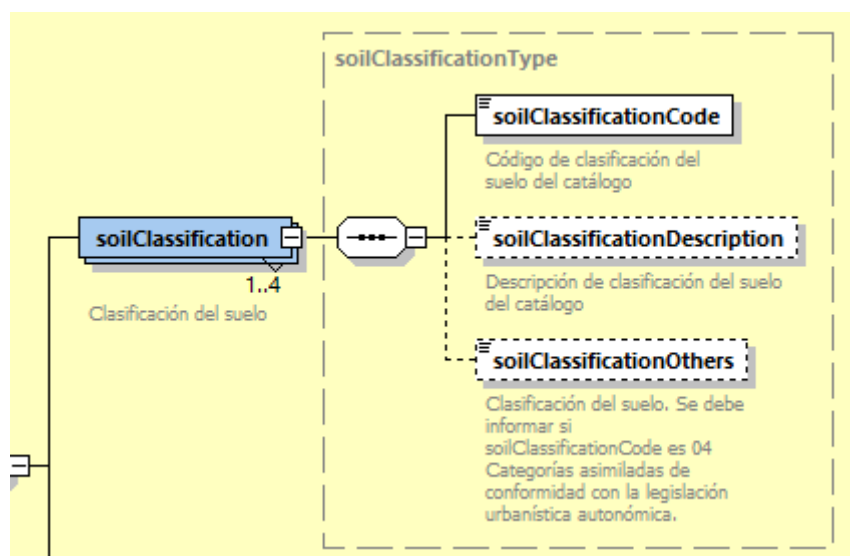
### 3.1.1.4 Uso del suelo

Uso del suelo. Obligatorio. *CSIUse*.

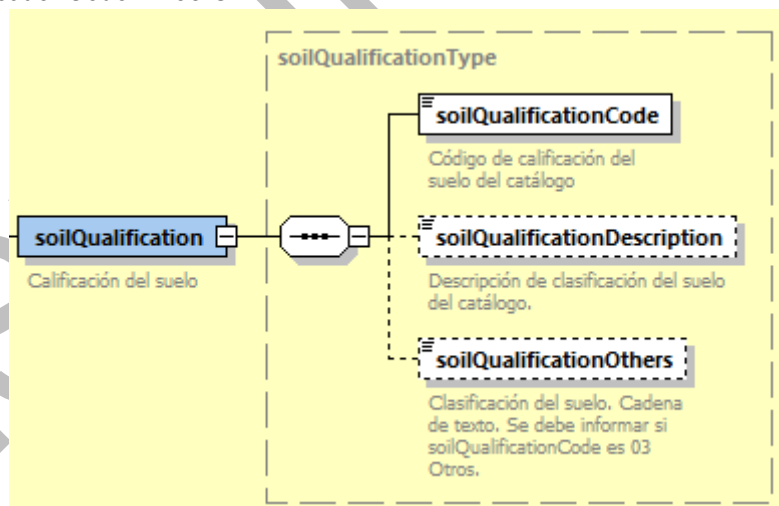


Consta de:

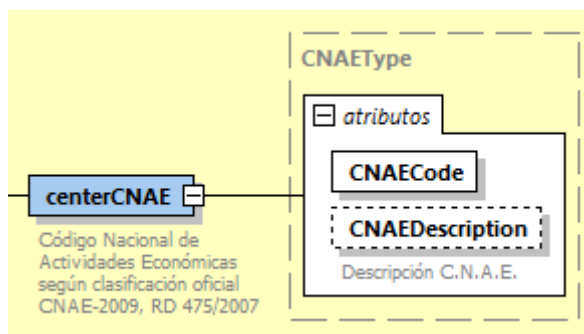
- **soilClassification:** clasificación del suelo (puede haber de 1 a 4).
  - **soilClassificationCode:** Obligatorio. Código de clasificación del suelo del catálogo. Ver [Clasificación del suelo](#).
  - **soilClassificationDescription:** Opcional. Descripción de clasificación del suelo del catálogo. Ver [Clasificación del suelo](#).
  - **soilClassificationOthers:** Opcional. Clasificación del suelo. Cadena de texto. Se debe informar si **soilClassificationCode** es 04 Categorías asimiladas de conformidad con la legislación urbanística autonómica.



- **soilQualification**: calificación del suelo. Obligatorio.
  - **soilQualificationCode**: Obligatorio. Código de calificación del suelo del catálogo. Ver [Calificación del suelo](#).
  - **soilQualificationDescription**: Opcional. Descripción de clasificación del suelo del catálogo. Ver [Calificación del suelo](#).
  - **soilQualificationOthers**: Opcional. Clasificación del suelo. Cadena de texto. Se debe informar si **soilQualificationCode** es 03 Otros.

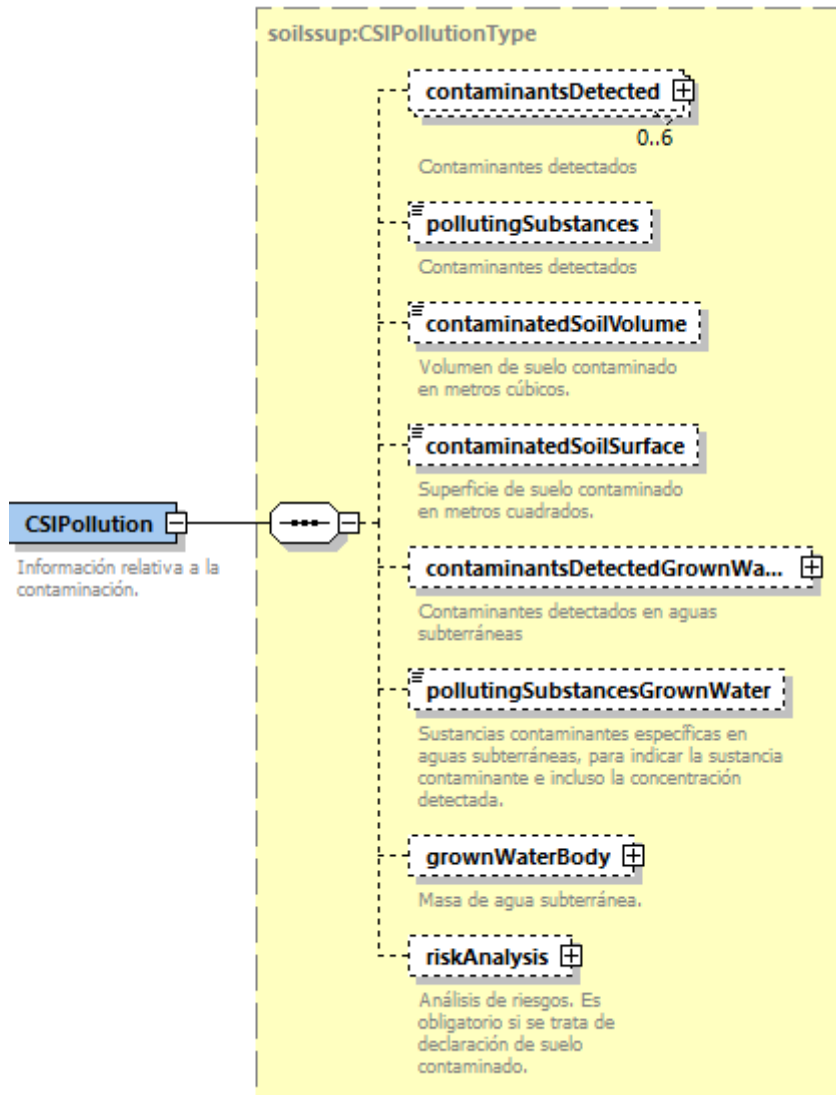


- **centerCNAE**: Código Nacional de Actividades Económicas según clasificación oficial CNAE-2009, RD 475/2007. Obligatorio.
  - **CNAECode**: Obligatorio. Código CNAE.
  - **CNAEDescription**: Opcional. Descripción CNAE. Cadena de texto.



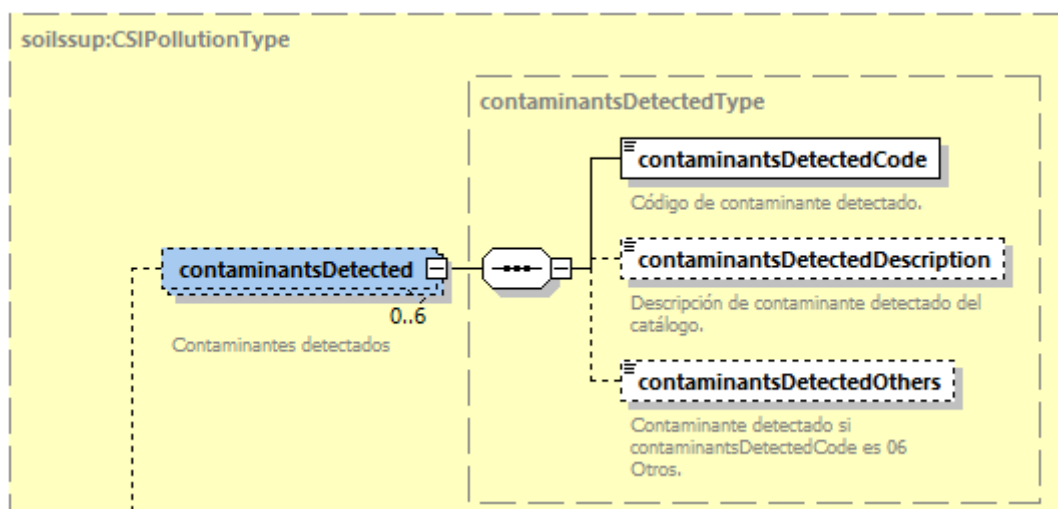
### 3.1.1.5 Información relativa a contaminación

Información relativa a la contaminación. Obligatorio. *CSIPollution*.

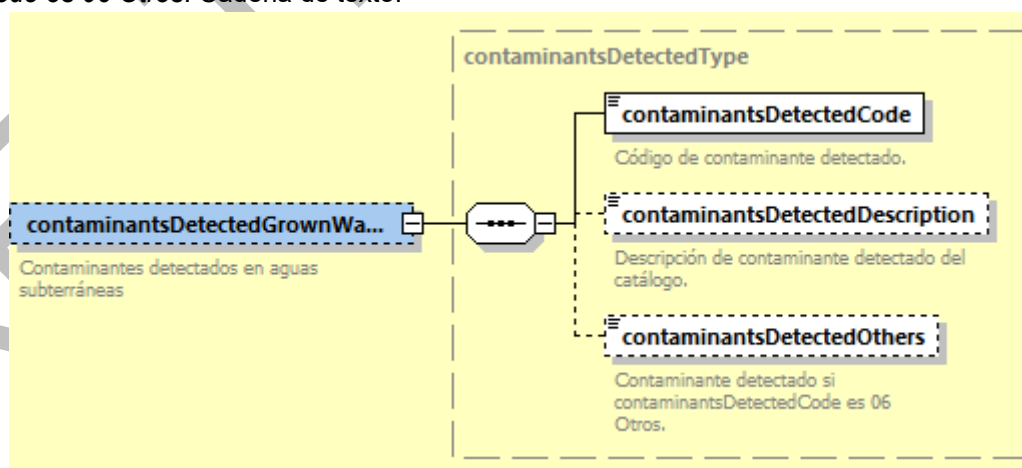


Consta de:

- **contaminantsDetected**: contaminantes detectados. Opcional. De 0 a 6.
  - **contaminantsDetectedCode**: Obligatorio. Código de contaminante detectado. Ver [Contaminantes detectados](#).
  - **contaminantsDetectedDescription**: Opcional. Descripción de contaminante detectado. Ver [Contaminantes detectados](#)
  - **contaminantsDetectedOthers**: Opcional. Contaminante detectado si **contaminantsDetectedCode** es 06 Otros. Cadena de texto.

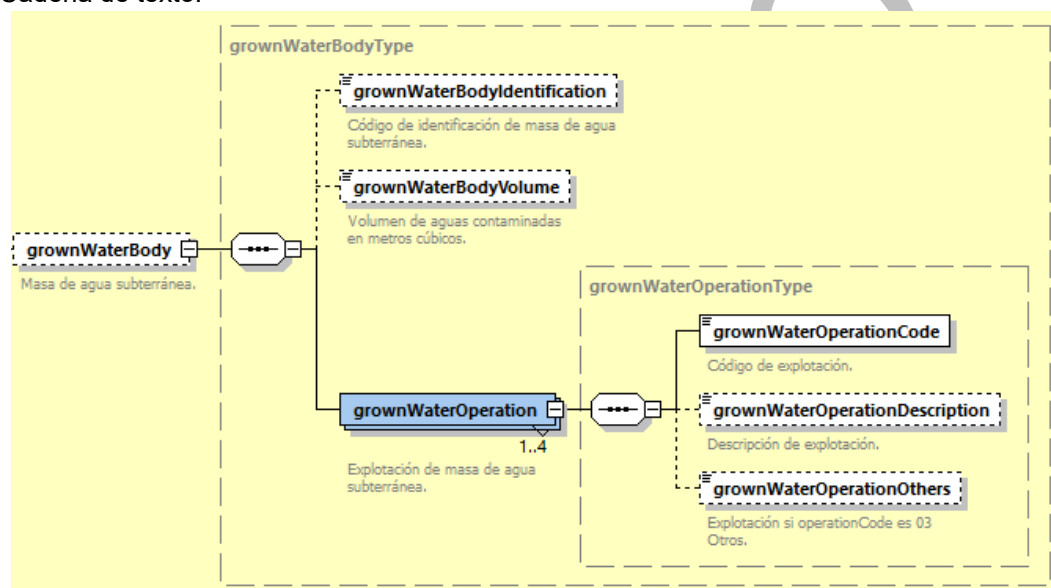


- *pollutingSubstances*: sustancias contaminantes específicas, para indicar la sustancia contaminante e incluso la concentración detectada. Opcional. Cadena de texto.
- *contaminatedSoilVolume*: volumen de suelo contaminado en metros cúbicos. Opcional. Al igual que otros campos de volumen en metros cúbicos en E3L sería un número decimal de hasta 15 dígitos, pudiendo ser 3 de los 15 dígitos decimales, el mínimo es 0.
- *contaminatedSoilSurface*: superficie de suelo contaminado en metros cuadrados. Opcional. Número decimal de hasta 15 dígitos, pudiendo ser 3 de los 15 dígitos decimales, el mínimo es 0.
- *contaminantsDetectedGrownWater*: contaminantes detectados en aguas subterráneas. Opcional. De 0 a 6.
  - *contaminantsDetectedCode*: Obligatorio. Código de contaminante detectado. Ver [Contaminantes detectados](#).
  - *contaminantsDetectedDescription*: Opcional. Descripción de contaminante detectado. Ver [Contaminantes detectados](#)
  - *contaminantsDetectedOthers*: Opcional. Contaminante detectado si *contaminantsDetectedCode* es 06 Otros. Cadena de texto.

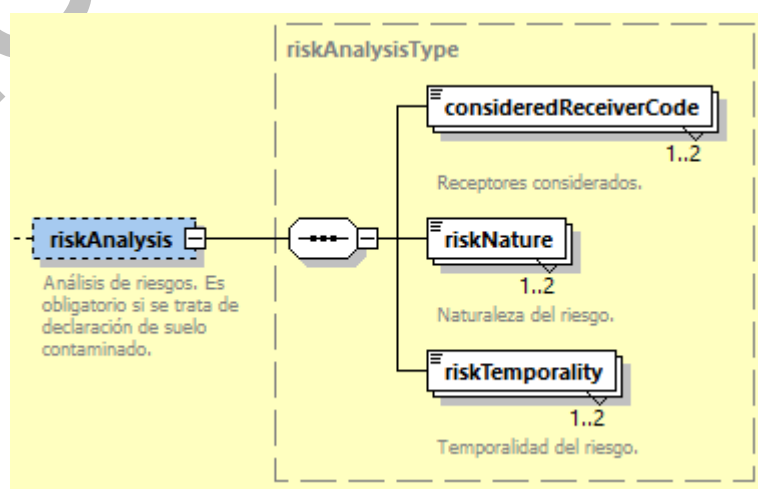


- *pollutingSubstancesGrownWater*: sustancias contaminantes específicas en aguas subterráneas, para indicar la sustancia contaminante e incluso la concentración detectada. Opcional. Cadena de texto.
- *grownWaterBody*: masa de agua subterránea. Opcional.
  - *grownWaterBodyIdentification*: código de identificación de masa de agua subterránea. Opcional. Cadena de texto.

- *grownWaterBodyVolume*: volumen de aguas contaminadas en metros cúbicos. Opcional. Número decimal de hasta 15 dígitos, pudiendo ser 3 de los 15 dígitos decimales, el mínimo es 0.
- *grownWaterOperation*: Explotación de masa de agua subterránea. Obligatorio. De 1 a 4.
  - *grownWaterOperationCode*: Obligatorio. Código de explotación. Ver [Explotación de masa de agua subterránea](#).
  - *grownWaterOperationDescription*: Opcional. Descripción de explotación. Ver [Explotación de masa de agua subterránea](#).
  - *grownWaterOperationOthers*: Opcional. Explotación si *operationCode* es 03 Otros. Cadena de texto.

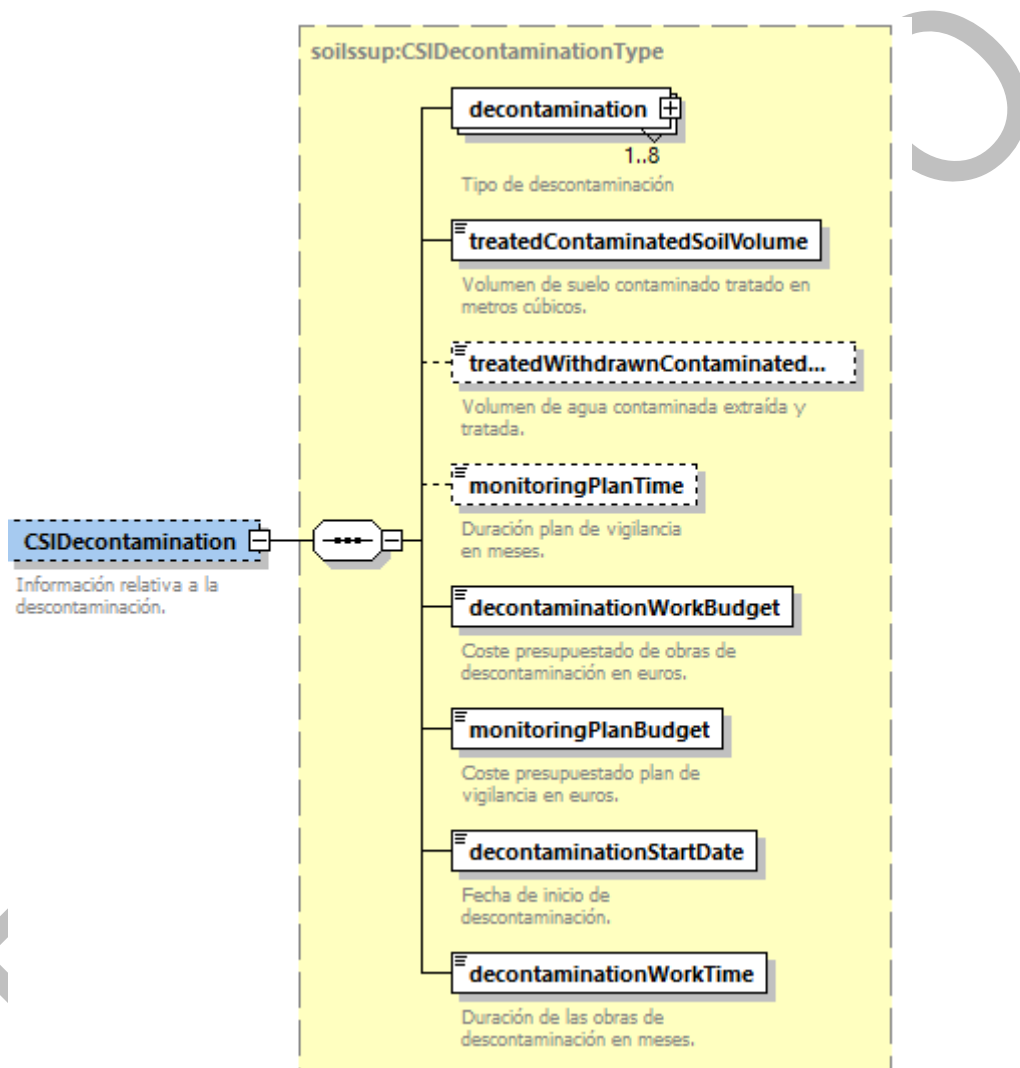


- *riskAnalysis*: Análisis de riesgos. Opcional. Es obligatorio si se trata de declaración de suelo contaminado.
  - *consideredReceiverCode*: Obligatorio. Receptores considerados. De 1 a 2. Ver [Receptores considerados](#).
  - *riskNature*: Obligatorio. Naturaleza del riesgo. De 1 a 2. Ver [Naturaleza del riesgo](#).
  - *riskTemporality*: Obligatorio. Temporalidad del riesgo. De 1 a 2. Ver [Temporalidad del riesgo](#).



### 3.1.1.6 Información relativa a la descontaminación

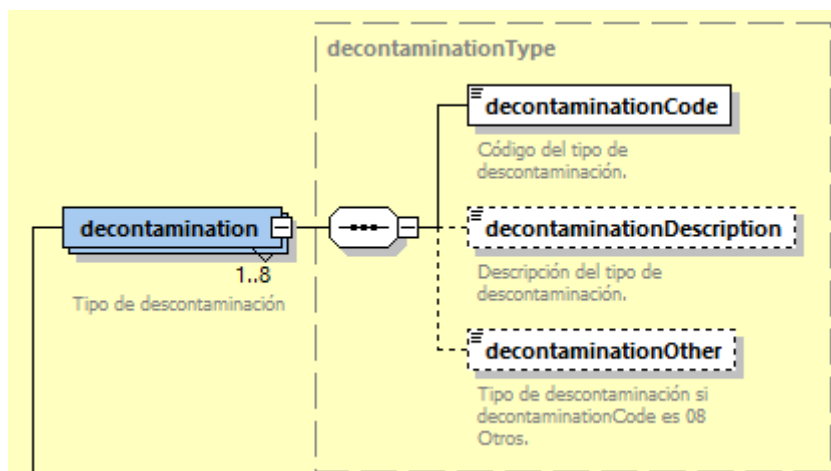
Información relativa a la descontaminación. Opcional. *CSIDecontamination*.



Consta de:

- **decontamination**: tipo de descontaminación. Obligatorio. De 1 a 8.
  - **decontaminationCode**: Obligatorio. Código del tipo de descontaminación. Ver [Tipo de descontaminación](#).
  - **decontaminationDescription**: Opcional. Descripción del tipo de descontaminación. Ver [Tipo de descontaminación](#).
  - **decontaminationOther**: Opcional. Tipo de descontaminación si **decontaminationCode** es 08 Otros. Cadena de texto.

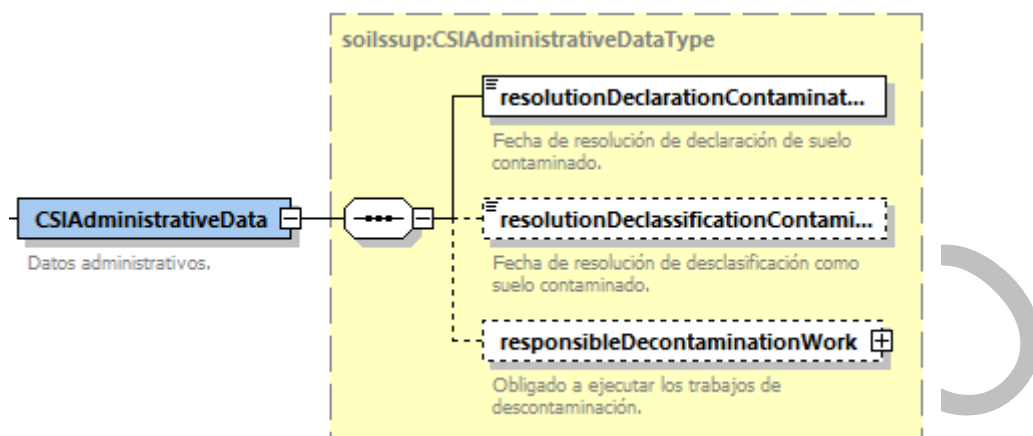




- *treatedContaminatedSoilVolume*: volumen de suelo contaminado tratado. Obligatorio. Número decimal de hasta 15 dígitos, pudiendo ser 3 de los 15 dígitos decimales, el mínimo es 0.
- *treatedWithdrawnContaminatedWaterVolume*: Volumen de agua contaminada extraída y tratada. Opcional. Número decimal de hasta 15 dígitos, pudiendo ser 3 de los 15 dígitos decimales, el mínimo es 0.
- *monitoringPlanTime*: Duración plan de vigilancia en meses. Opcional. Número de 5 dígitos.
- *decontaminationWorkBudget*: Coste presupuestado de obras de descontaminación en euros. Obligatorio. Número decimal de hasta 15 dígitos, pudiendo ser 2 de los 15 dígitos decimales, el mínimo es 0.
- *monitoringPlanBudget*: Coste presupuestado plan de vigilancia en euros. Obligatorio. Número decimal de hasta 15 dígitos, pudiendo ser 2 de los 15 dígitos decimales, el mínimo es 0.
- *decontaminationStartDate*: fecha de inicio de descontaminación. Obligatorio.
- *decontaminationWorkTime*: Duración obras de descontaminación. Obligatorio. Número de 5 dígitos.

### 3.1.1.7 Datos administrativos

Datos administrativos. Obligatorio. *CSIAdministrativeData*.

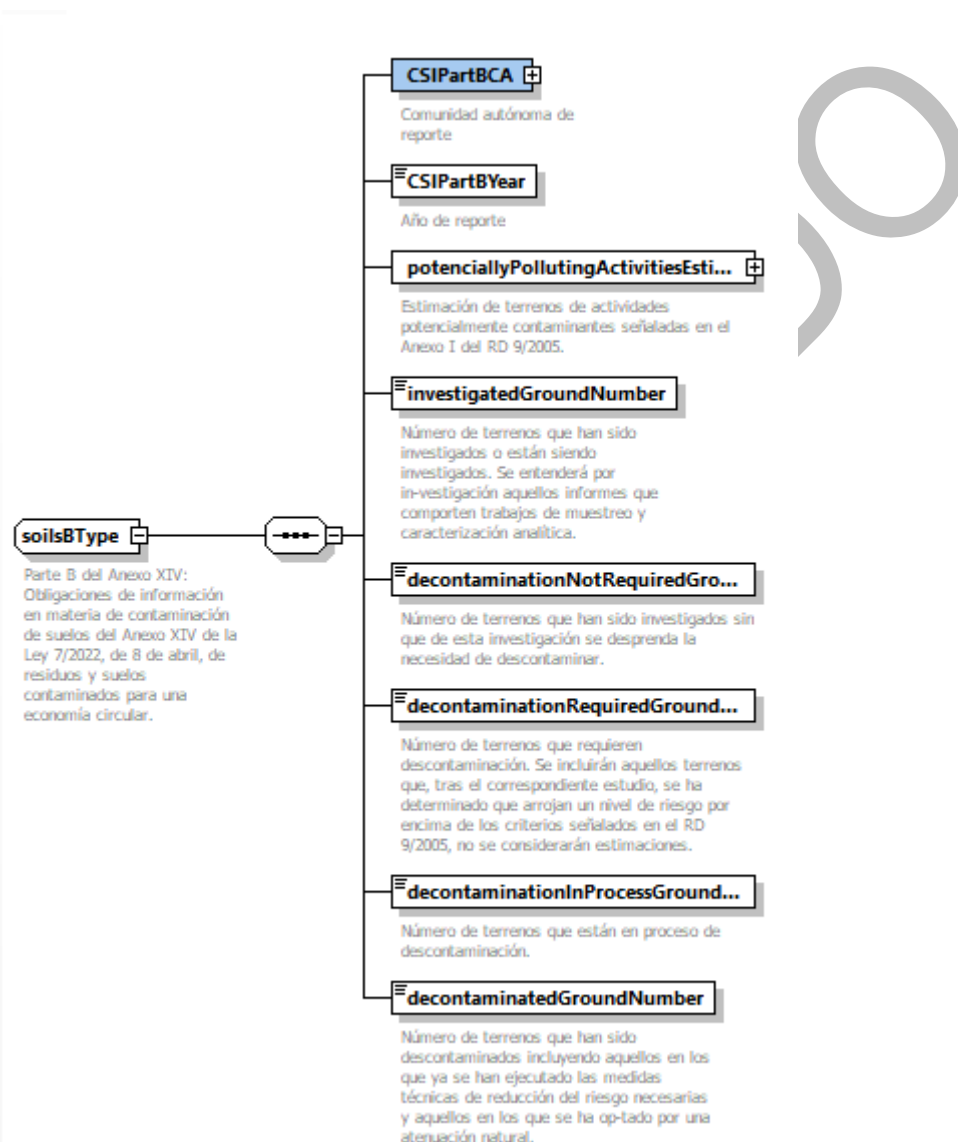


Consta de:

- `resolutionDeclarationContaminatedSoilDate`: fecha de resolución de declaración de suelo contaminado. Obligatorio.
- `resolutionDeclassificationContaminatedSoilDate`: fecha de resolución de desclasificación como suelo contaminado. Opcional.
- `responsibleDecontaminationWork`: obligado a ejecutar los trabajos de descontaminación. Opcional.
  - `entityId`: Obligatorio. Elegir entre:
    - `nationalId`: Obligatorio. Formato de NIF / NIE / CIF.
    - `foreignerId`: Obligatorio. Cadena de texto.
  - `entityFJ`: Obligatorio. Tipo de entidad (físico o jurídico):
    - `entityFJCode`: Obligatorio. Posibles valores: F / J.
    - `entityFJDescription`: Opcional. Descripción, ejemplo de posibles valores: Físico / Jurídico.
  - `entityName`: Obligatorio. Elegir entre:
    - `fullName`: Obligatorio. Nombre completo.
      - `name`: Obligatorio. Nombre. Cadena de texto.
      - `surname1`: Obligatorio. Primer apellido. Cadena de texto.
      - `surname2`: Opcional. Segundo apellido. Cadena de texto.
    - `reason`: Obligatorio. Razón social.
      - `reasonName`: Obligatorio. Nombre de la razón social. Cadena de texto.
      - `reasonAssociation`: Obligatorio. Tipo de societario.
        - `associationCode`: Obligatorio. Código del tipo de societario. Sus posibles valores están catalogados como en E3L.
        - `associationDescription`: Opcional. Descripción del tipo de societario. Cadena de texto.
  - `entityCommercialName`: Opcional. Nombre comercial de la entidad.

### 1.3.2 Información parte B Anexo XIV

**CSIPartB.** Obligaciones de información en materia de suelos contaminados y de descontaminaciones voluntarias. Parte B. Obligaciones de información en materia de contaminación de suelos del Anexo XIV de la Ley 7/2022, de 8 de abril, de residuos y suelos contaminados para una economía circular.



- **CSIPartBCA:** comunidad autónoma de reporte. Obligatorio.
- **CSIPartBYear:** año de reporte. Obligatorio.
- **potentiallyPollutingActivitiesEstimation:** Estimación de terrenos de actividades potencialmente contaminantes señaladas en el Anexo I del RD 9/2005. Obligatorio.
  - **estimatedGroundNumber:** Dato estimado de número de terrenos de actividades potencialmente contaminantes. Obligatorio. Número de 10 dígitos.
  - **estimationYear:** año de la estimación. Obligatorio.

- *investigatedGroundNumber*: número de terrenos que han sido investigados o están siendo investigados. Se entenderá por investigación aquellos informes que comporten trabajos de muestreo y caracterización analítica. Obligatorio. Número de 10 dígitos.
- *decontaminationNotRequiredGroundNumber*: Número de terrenos que han sido investigados sin que de esta investigación se desprenda la necesidad de descontaminar. Obligatorio. Número de 10 dígitos.
- *decontaminationRequiredGroundNumber*: Número de terrenos que requieren descontaminación. Se incluirán aquellos terrenos que, tras el correspondiente estudio, se ha determinado que arrojan un nivel de riesgo por encima de los criterios señalados en el RD 9/2005, no se considerarán estimaciones. Obligatorio. Número de 10 dígitos.
- *decontaminationInProgressGroundNumber*: Número de terrenos que están en proceso de descontaminación. Obligatorio. Número de 10 dígitos.
- *decontaminatedGroundNumber*: Número de terrenos que han sido descontaminados incluyendo aquellos en los que ya se han ejecutado las medidas técnicas de reducción del riesgo necesarias y aquellos en los que se ha optado por una atenuación natural. Obligatorio. Número de 10 dígitos.

### 1.3.3 Catálogos de información de suelos

#### 1.3.3.1 Clasificación del suelo

Código de clasificación del suelo	Descripción
01	Urbano
02	Urbanizable
03	No Urbanizable
04	Categorías asimiladas de conformidad con la legislación urbanística autonómica

#### 1.3.3.2 Calificación del suelo

Código de calificación del suelo	Descripción
01	Residencial



02	Industrial
03	Otros

### 1.3.3.3 Contaminantes detectados

Código del contaminante detectado	Descripción del contaminante detectado
01	Compuestos orgánicos volátiles
02	Compuestos BTEX
03	Hidrocarburos totales del petróleo
04	Compuestos organoclorados
05	Metales
06	Otros

### 1.3.3.4 Explotación de masa de agua subterránea

Código de explotación	Descripción de explotación
01	Abastecimiento
02	Industrial
03	Agrícola
04	Otros

### 1.3.3.5 Receptores considerados

Código de receptor considerado	Descripción de receptor considerado
--------------------------------	-------------------------------------

1	Salud humana
2	Ecosistemas

### 1.3.3.6 Naturaleza del riesgo

Código de la naturaleza del riesgo	Descripción de la naturaleza del riesgo
1	Riesgo on site
2	Riesgo off site

### 1.3.3.7 Temporalidad del riesgo

Código de temporalidad del riesgo	Descripción de temporalidad del riesgo
1	Riesgo actual
2	Riesgo futuro

### 1.3.3.8 Tipo de descontaminación

Código del tipo de descontaminación	Descripción del tipo de descontaminación
01	Extracción de vapores
02	Excavación y tratamiento in situ
03	Excavación y tratamiento ex situ
04	Excavación y eliminación
05	Bombeo y tratamiento de aguas o fases libres no acuosas
06	Aislamiento y contención



Ministerio para la Transición Ecológica y el Reto Demográfico

Dirección General de Calidad y Evaluación Ambiental

Subdirección General de Economía Circular

07	Contención por bombeo
08	Otros

RESTRINGIDO