



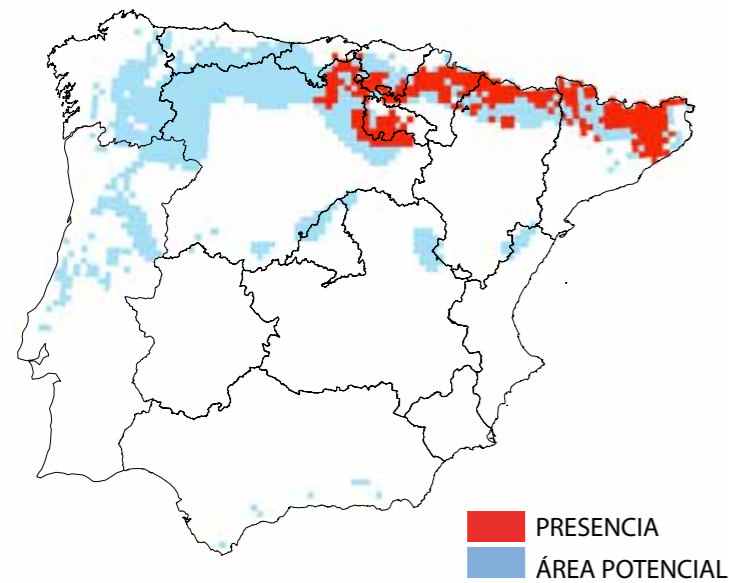
© MARIO G. PARÍS

# Vipera aspis

**Vipera aspis (Víbora áspid).** Se distribuye por el suroeste europeo, llegando hasta el noreste de la Península Ibérica, especialmente al Pirineo. Habita medios forestales montanos, donde precisa sustratos rocosos e insolados. No obstante, se puede encontrar desde nivel del mar hasta los 2600 m. El rango de temperaturas de su distribución en la Península varía entre -14.8°C y 30.7°C, y el de precipitaciones entre 492 mm y 1625 mm anuales.

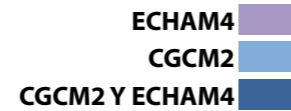
# (Víbora áspid)

## SITUACIÓN ACTUAL



TSS: 0,82

## SITUACIÓN FUTURA



### Evolución Prevista:

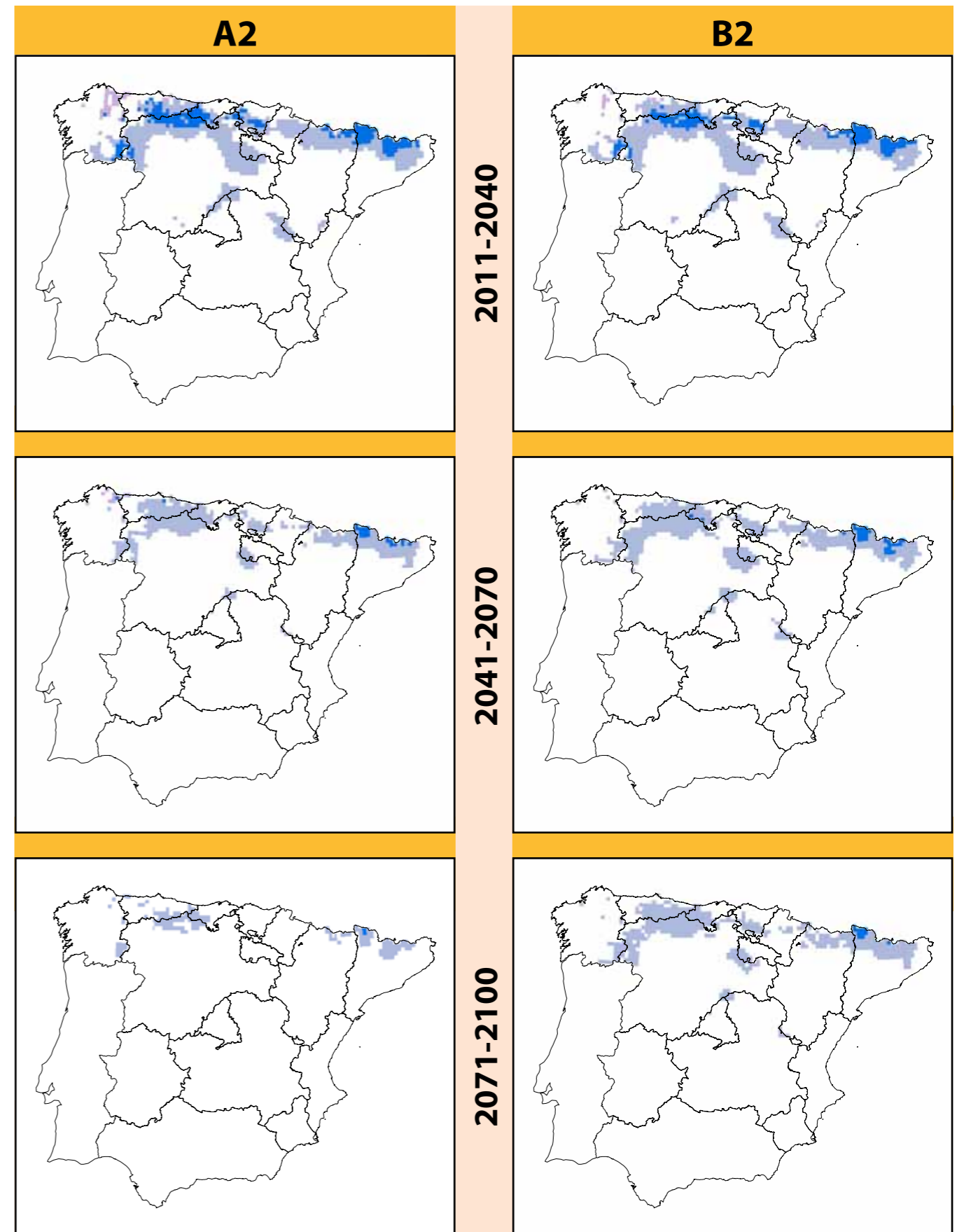
Bajo los escenarios climáticos disponibles para el siglo XXI, se esperan impactos elevados en la distribución potencial. Los modelos proyectan contracciones en la distribución potencial actual de la especie entre un 96% y un 97% en 2041-2070 y el nivel de coincidencia entre la distribución observada y potencial se reduce hasta un rango de entre un 6% y un 9% en 2041-2070.

## ESTADÍSTICAS

### SUPERFICIES ACTUALES (KM2)

Presencia:	27600 (5%)	% Protegido actualmente:	(5%)
Área potencial:	96100	% Protegido futuro:	(0%)

	APF		OPF	
	A2	B2	A2	B2
<b>CGCM2</b>				
2011-2040	76700 (-20%)	73800 (-23%)	(82%)	(80%)
2041-2070	41400 (-57%)	54800 (-43%)	(47%)	(63%)
2071-2100	14700 (-85%)	44900 (-53%)	(17%)	(52%)
<b>ECHAM4</b>				
2011-2040	21300 (-78%)	15700 (-84%)	(22%)	(21%)
2041-2070	2600 (-97%)	3600 (-96%)	(6%)	(9%)
2071-2100	200(-100%)	1500 (-98%)	(1%)	(3%)



### MEDIDAS DE ADAPTACIÓN

- Protección jurídica.
- Medidas para conservación in situ.
- Medidas para conservación ex situ.
- Acciones para favorecer permeabilidad y conectividad.