

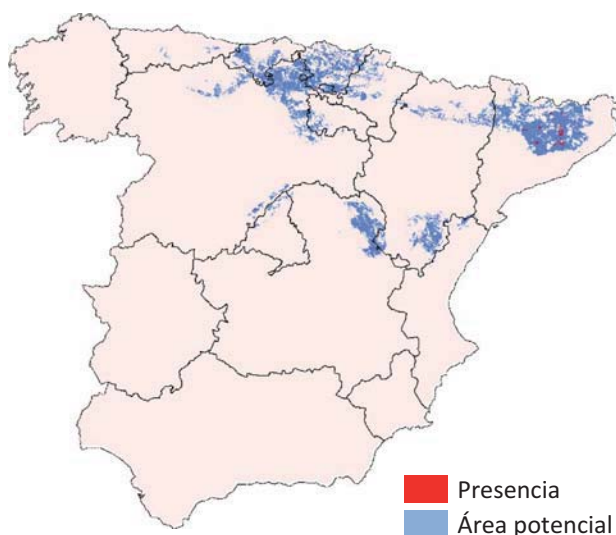


Foto: J. Martín (Wikimedia Commons)

Viburnum lantana

El barbadejo se distribuye por la región mediterránea, principalmente en los bosques caducifolios secos, robledales de *Quercus pubescens* o quejigales de *Quercus faginea* o sus matorrales de sustitución. Aparece hasta los 1400 m en pendientes moderadas y precipitaciones estivales moderadas o altas, sin máximas excesivas.

SITUACIÓN ACTUAL



■ Presencia
■ Área potencial

SITUACIÓN FUTURA

■ CGCM2
■ ECHAM4
■ CGCM2 y ECHAM4

Evolución prevista

Se prevé su práctica desaparición tanto por reducción del área potencial como por eliminación del hábitat actual por cambio climático. Es posible quede relicta en enclaves muy concretos.

ESTADÍSTICA

Superficies actuales (km²)

- presencia: 331 (1%)
- área potencial: 23705

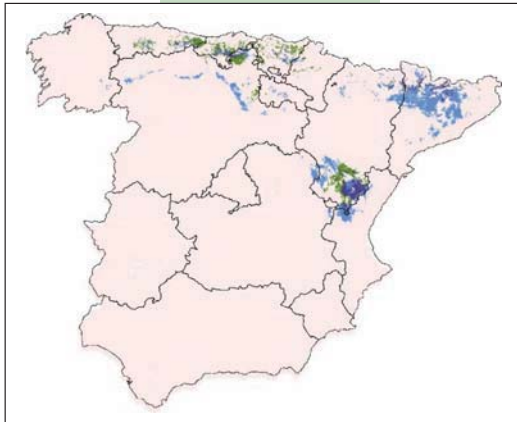
	APF		OPF	
	A2	B2	A2	B2
CGCM2				
• 2011-2040	8708 (37%)	14441 (61%)	9%	14%
• 2041-2070	4331 (18%)	4397 (18%)	10%	7%
• 2071-2100	268 (1%)	4996 (21%)	0%	5%
ECHAM4				
• 2011-2040	14826 (62%)	3836 (16%)	44%	3%
• 2041-2070	6923 (29%)	1692 (7%)	40%	17%
• 2071-2100	4484 (19%)	1705 (7%)	14%	1%

VULNERABILIDAD

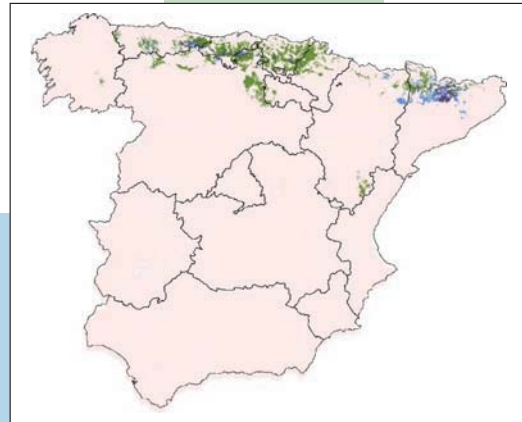


A2

B2



2011-2040



2041-2070



2071-2100

**Medidas de adaptación.***In situ:*

1. Recolección de germoplasma.