



Foto: F. Domínguez

Vella pseudocytisus subsp. paui

Presente en el Sistema Ibérico oriental (Teruel y Zaragoza) parece haber desaparecido de algunos lugares con citas históricas. Actualmente sólo se conocen cuatro poblaciones en las proximidades de la ciudad de Teruel. Crece sobre yesos en suelos coluviales pobres formando parte de una comunidad arbustiva abierta de gipsófilas en laderas y cerros aislados. Aparece también en algunos barrancos de materiales evaporíticos terciarios y coloniza con una densidad elevada los ambientes ruderales (lindes de cultivo, bordes de pistas y carreteras).

SITUACIÓN FUTURA

CGCM2 ■
 ECHAM4 ■
 CGCM2 y ECHAM4 ■

SITUACIÓN ACTUAL



Evolución prevista

A pesar de haber sido probablemente eliminada de áreas actualmente dedicadas a cultivos, no se prevén problemas futuros por cuestiones climáticas, con amplias áreas potenciales superpuestas a las ocupadas actualmente.

ESTADÍSTICA

Superficies actuales (km²)

- presencia: 16 (4%)
- área potencial: 388

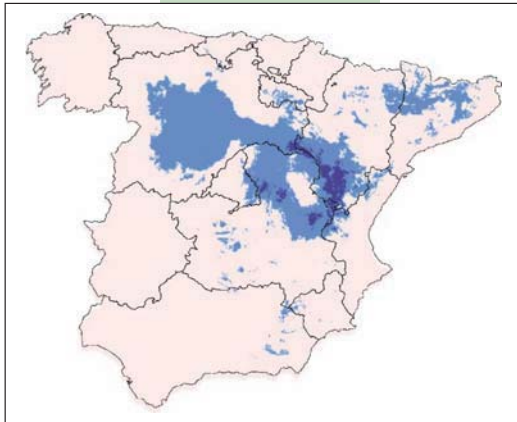
| | APF | | OPF | |
|---------------|----------------|----------------|------|------|
| | A2 | B2 | A2 | B2 |
| CGCM2 | | | | |
| • 2011-2040 | 6611 (1704%) | 13000 (3350%) | 100% | 100% |
| • 2041-2070 | 17115 (4411%) | 25425 (6553%) | 100% | 100% |
| • 2071-2100 | 13463 (3470%) | 25346 (6532%) | 25% | 100% |
| ECHAM4 | | | | |
| • 2011-2040 | 89398 (23041%) | 40936 (10550%) | 100% | 100% |
| • 2041-2070 | 93942 (24212%) | 22790 (5874%) | 100% | 94% |
| • 2071-2100 | 37308 (9616%) | 10090 (2600%) | 56% | 6% |

VULNERABILIDAD

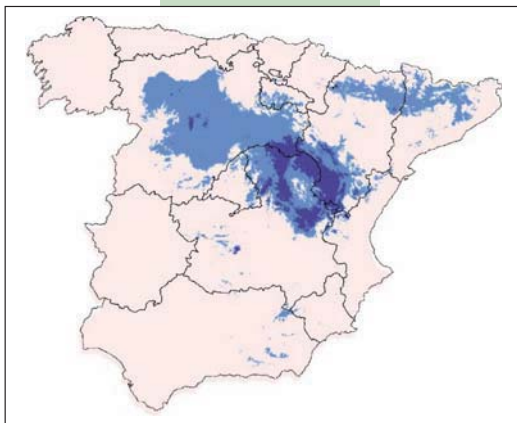
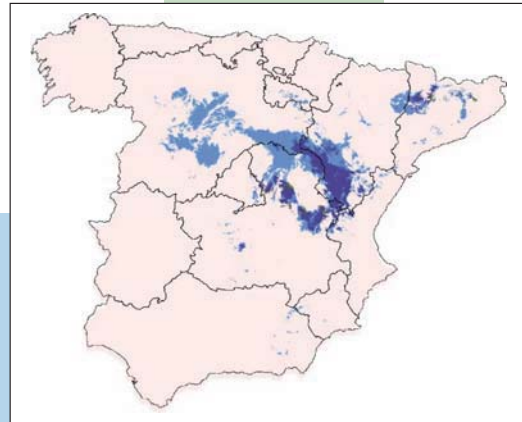


A2

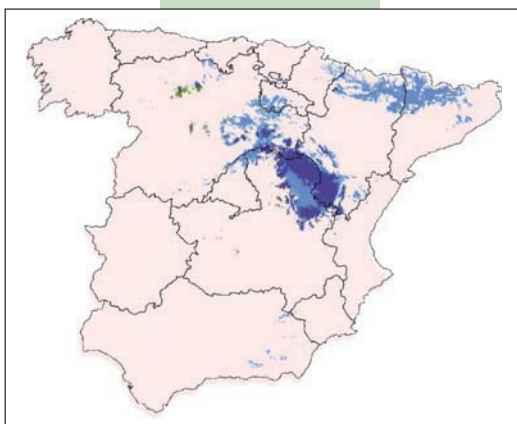
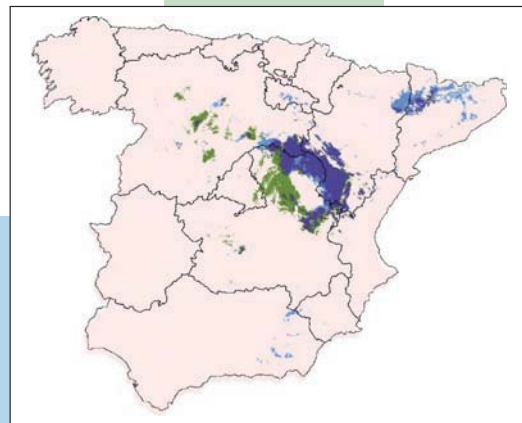
B2



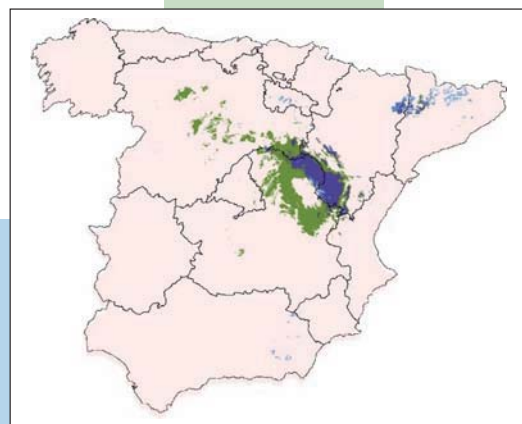
2011-2040



2041-2070



2071-2100



Medidas de adaptación.

In situ:

- Protección de espacios actuales.
- Repoblación artificial en zonas vecinas.

Ex situ:

- Recolección de germoplasma y conservación en viveros.
- Traslocación de ejemplares a otras zonas potenciales lejanas.

Planificación y coordinación.

- Plan específico de conservación.
- Coordinación entre CC.AA.