



© JAVIER MILLA

Upupa epops

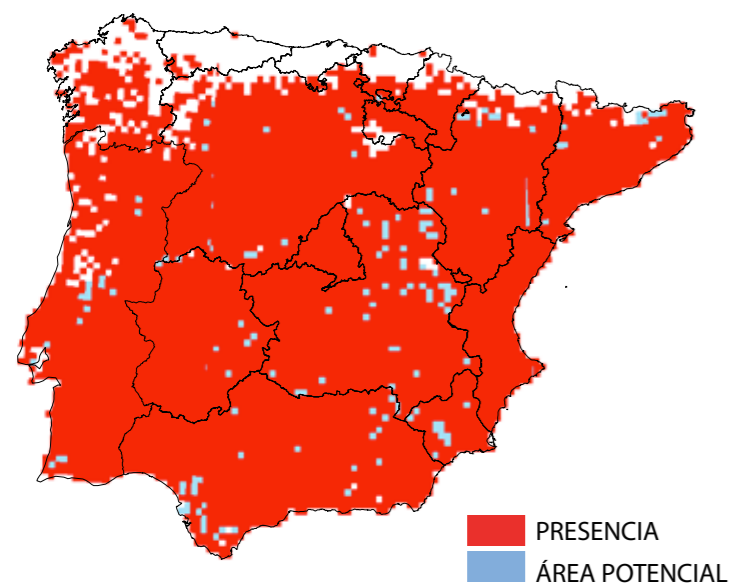
Upupa epops (Abubilla). En Europa ocupa todo el sur y centro del continente. Distribuida casi de manera continua por toda la Península Ibérica, únicamente falta en la franja cantábrica. Está ligada a ambientes termófilos y selecciona biotopos abiertos y soleados, con formaciones arbóreas o arbustivas dispersas. El rango de temperaturas de su distribución en la Península varía entre -9,7°C y 36,7°C, y el de precipitaciones entre 214 mm y 1949 mm anuales.

(Abubilla)

ESTATUS ACTUAL

NO EVALUADA

SITUACIÓN ACTUAL



TSS: 0,6340

SITUACIÓN FUTURA

ECHAM4
CGCM2
CGCM2 Y ECHAM4

Evolución Prevista:

Bajo los escenarios climáticos disponibles para el siglo XXI, se esperan impactos bajos en la distribución potencial. Los modelos proyectan aumentos en la distribución potencial actual de la especie entre un 19% y un 20% en 2041-2070 y el nivel de coincidencia entre la distribución observada y potencial se reduce hasta un rango de entre un 99% y un 100% en 2041-2070.

ESTADÍSTICAS

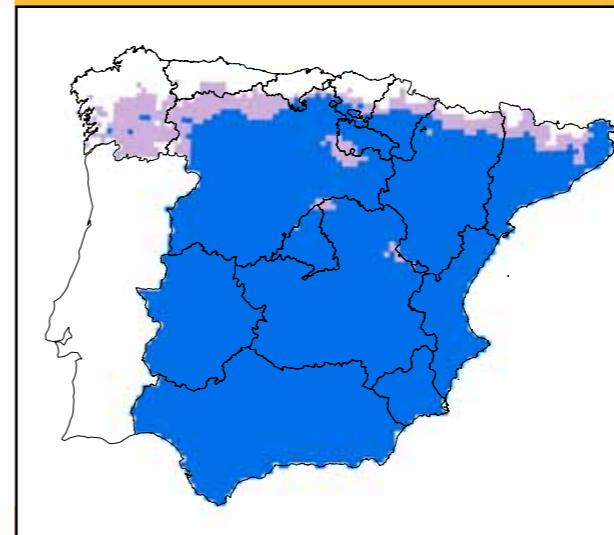
SUPERFICIES ACTUALES (KM2)

Presencia:	434700 (86%)	% Protegido actualmente:	(62%)
Área potencial:	408600	% Protegido futuro:	(69%)

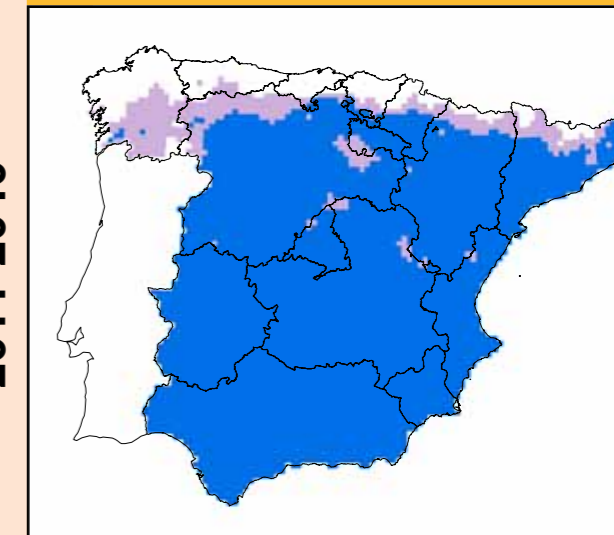
APF OPF

CGCM2	A2		B2	
	APF	OPF	APF	OPF
2011-2040	417200 (2%)	(92%)	412700 (1%)	(91%)
2041-2070	441400 (8%)	(95%)	430700 (5%)	(94%)
2071-2100	461200 (13%)	(97%)	436500 (7%)	(95%)
ECHAM4	A2		B2	
	APF	OPF	APF	OPF
2011-2040	460800 (13%)	(98%)	458800 (12%)	(98%)
2041-2070	491300 (20%)	(100%)	485600 (19%)	(99%)
2071-2100	495800 (21%)	(99%)	491600 (20%)	(99%)

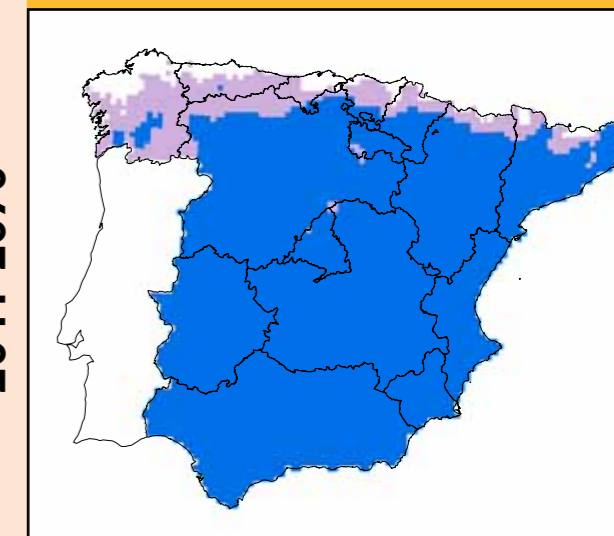
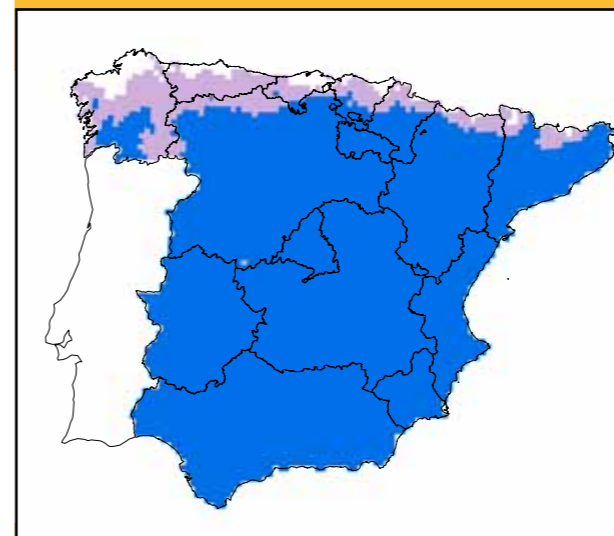
A2



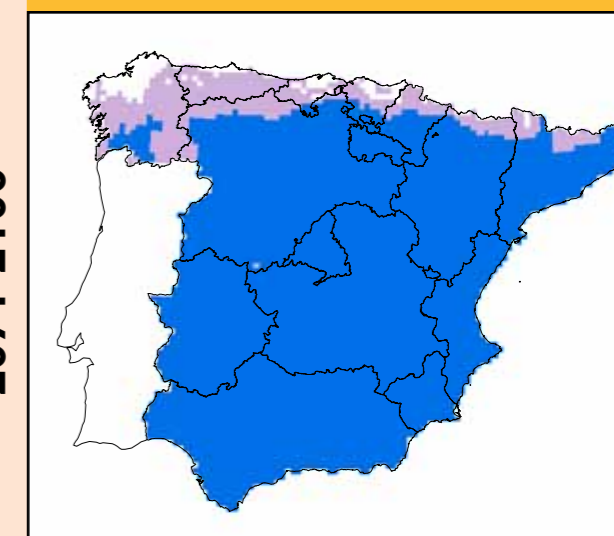
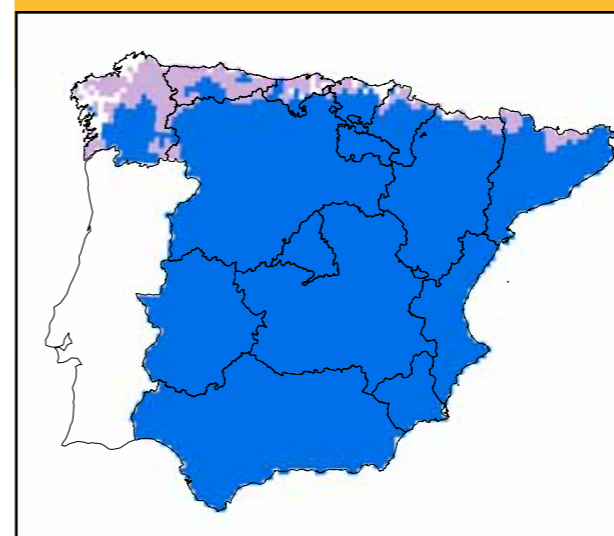
B2



2011-2040



2041-2070



2071-2100

MEDIDAS DE ADAPTACIÓN

• No se requieren medidas de adaptación.