



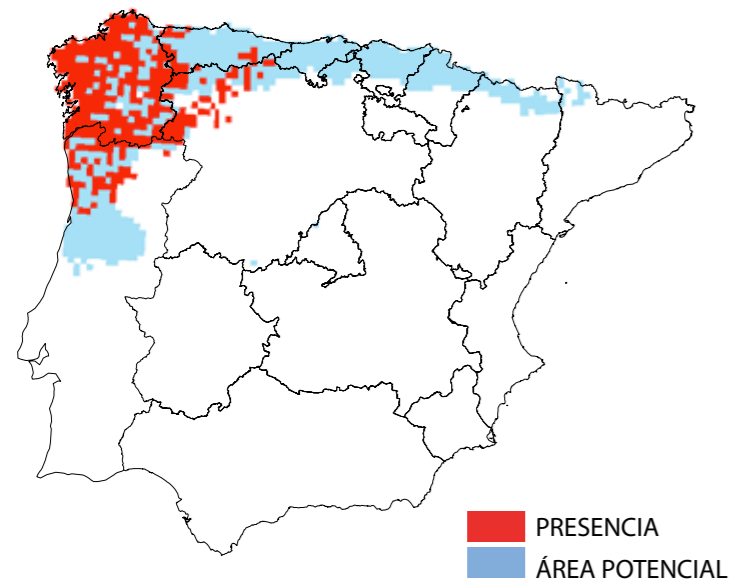
© MARIO G. PARÍS

Podarcis bocagei

Podarcis bocagei (Lagartija de Bocage). Endemismo de la Península Ibérica que se distribuye por su cuadrante noroccidental, especialmente Galicia. Habita con preferencia robledales, utilizando zonas aclaradas y bordes de bosque. Está presente desde el nivel del mar hasta 1900 m de altitud. El rango de temperaturas de su distribución en la Península varía entre -6.9°C y 29.8°C, y el de precipitaciones entre 447 mm y 1949 mm anuales.

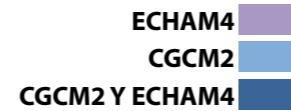
(Lagartija de Bocage)

SITUACIÓN ACTUAL



TSS: 0,8514

SITUACIÓN FUTURA



Evolución Prevista:

Bajo los escenarios climáticos disponibles para el siglo XXI, se esperan impactos elevados en la distribución potencial. Los modelos proyectan contracciones en la distribución potencial actual de la especie entre un 74% y un 86% en 2041-2070 y el nivel de coincidencia entre la distribución observada y potencial se reduce hasta un rango de entre un 12% y un 29% en 2041-2070.

ESTADÍSTICAS

SUPERFICIES ACTUALES (KM2)

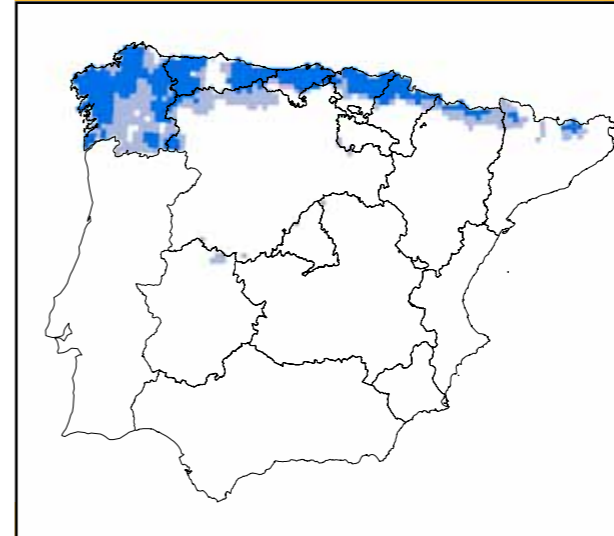
Presencia:	28600	(6%)	% Protegido actualmente:	(5%)
Área potencial:	70900		% Protegido futuro:	(1%)

APF

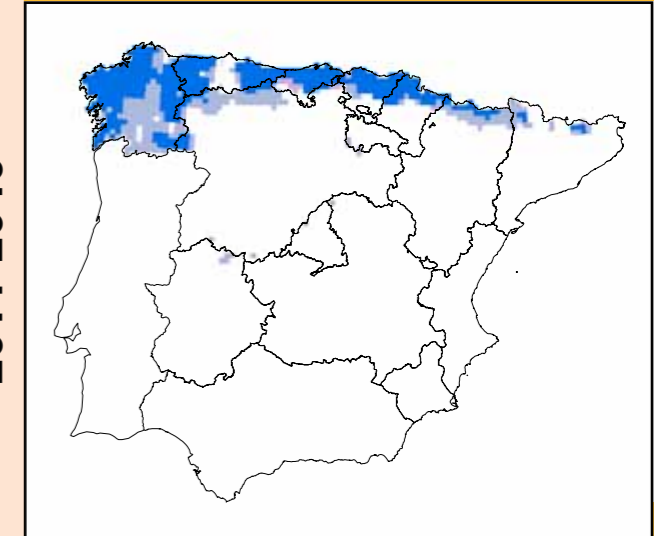
OPF

	CGCM2		ECHAM4	
	A2	B2	A2	B2
2011-2040	66400 (-6%)	64700 (-9%)	(89%)	(90%)
2041-2070	57400 (-19%)	63400 (-11%)	(81%)	(86%)
2071-2100	41700 (-41%)	63000 (-11%)	(69%)	(84%)
2011-2040	38300 (-46%)	41600 (-41%)	(55%)	(60%)
2041-2070	9900 (-86%)	18400 (-74%)	(12%)	(29%)
2071-2100	1700 (-98%)	8300 (-88%)	(2%)	(14%)

A2

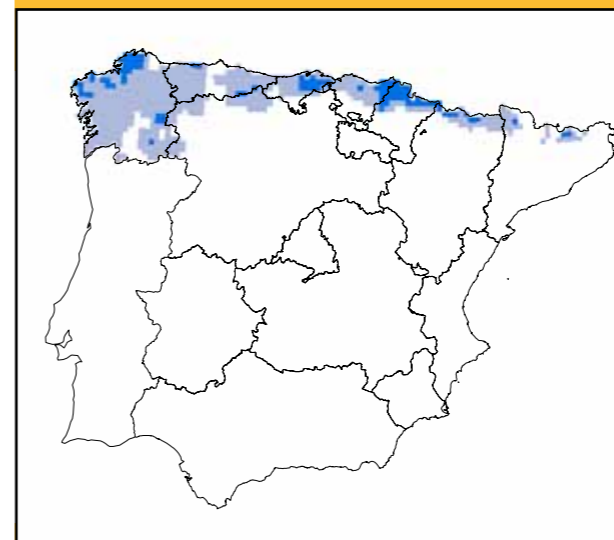


B2

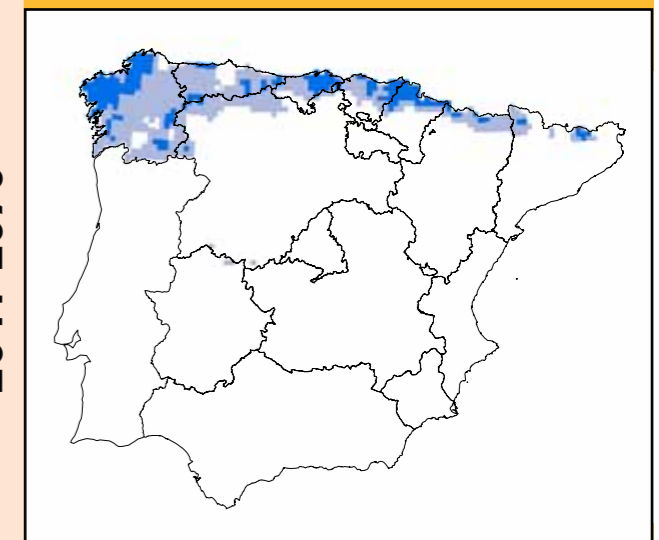


2011-2040

A2

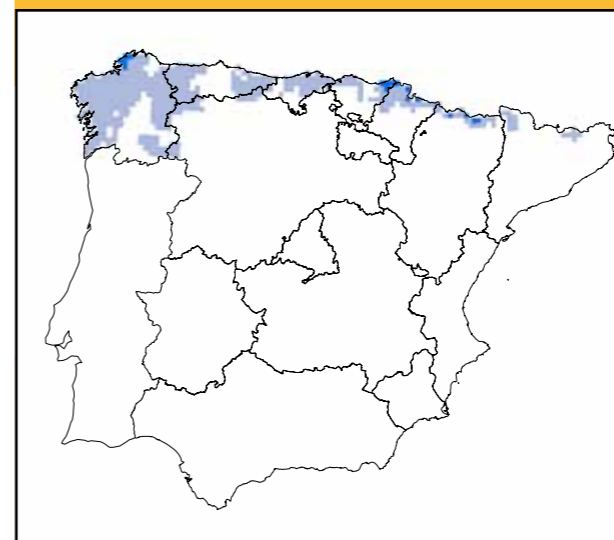


B2

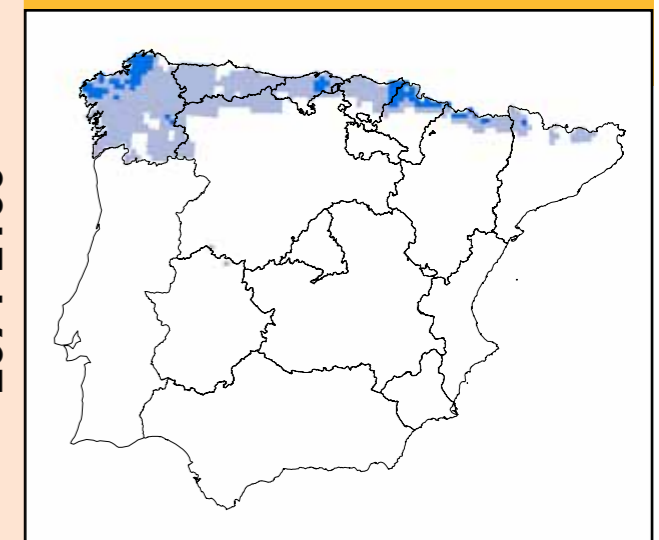


2041-2070

A2



B2



2071-2100

MEDIDAS DE ADAPTACIÓN

- Protección jurídica.
- Medidas para conservación in situ.
- Medidas para conservación ex situ.
- Acciones para favorecer permeabilidad y conectividad.