



© JAVIER MILLA

Parus cristatus

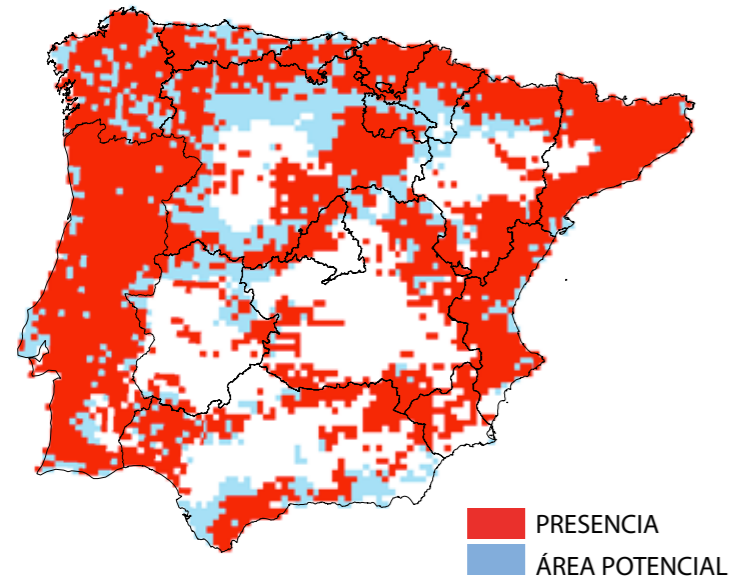
Parus cristatus (Herrerillo capuchino). Distribución amplia en toda Europa. En la Península Ibérica está presente de modo continuo en la franja eurosiberiana, extendiéndose hacia el sur por las regiones costeras mediterráneas, así como por los sistemas Ibérico y Central. También está presente en las zonas montañosas del sur peninsular. Ocupa medios forestales muy variados. El rango de temperaturas de su distribución en la Península varía entre -14,8°C y 36,3°C, y el de precipitaciones entre 247 mm y 1926 mm anuales.

(Herrerillo capuchino)

ESTATUS ACTUAL

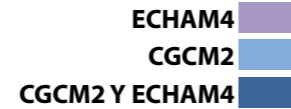
NO EVALUADA

SITUACIÓN ACTUAL



TSS: 0,4829

SITUACIÓN FUTURA



Evolución Prevista:

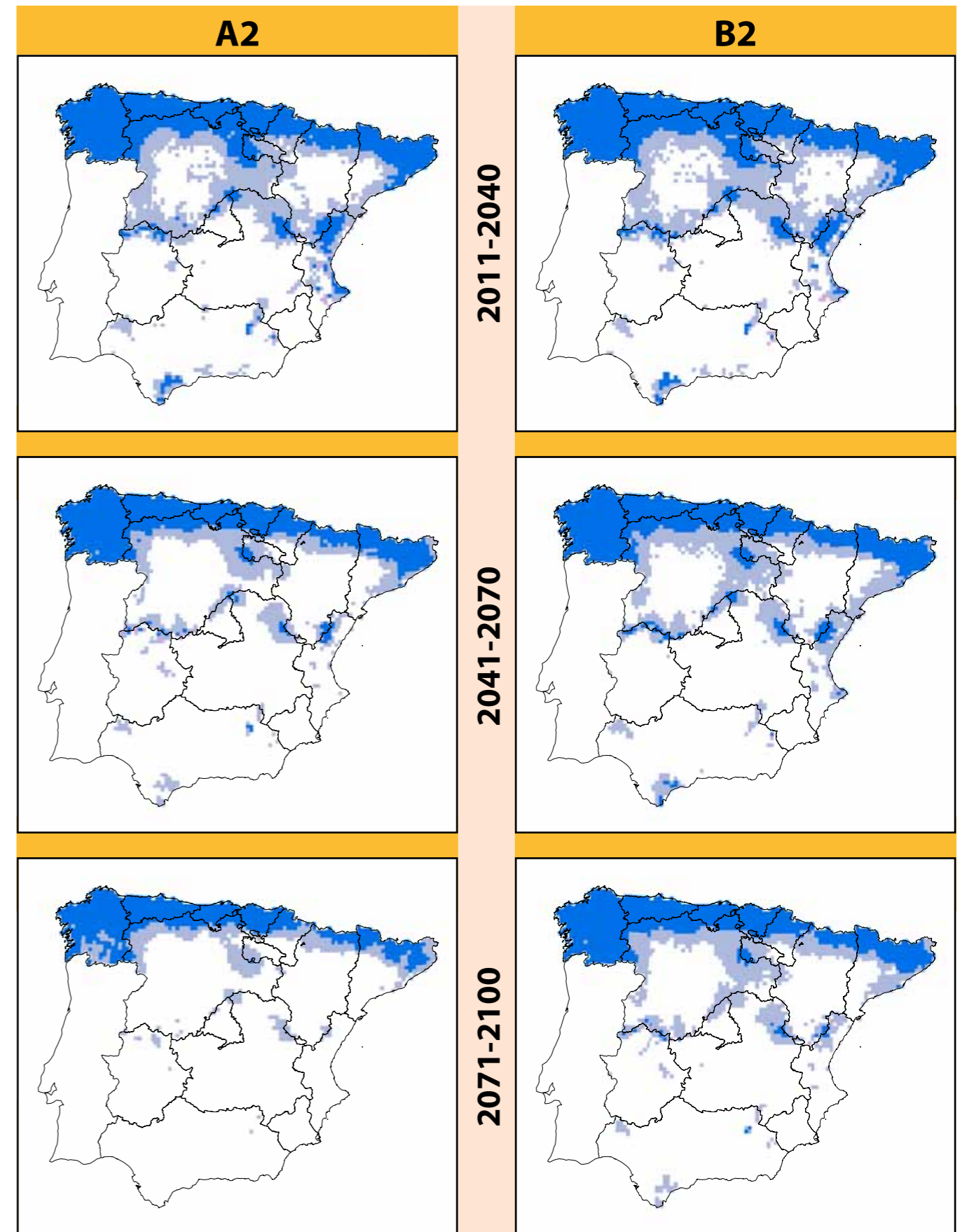
Bajo los escenarios climáticos disponibles para el siglo XXI, se esperan impactos moderados en la distribución potencial. Los modelos proyectan contracciones en la distribución potencial actual de la especie entre un 64% y un 67% en 2041-2070 y el nivel de coincidencia entre la distribución observada y potencial se reduce hasta un rango de entre un 32% y un 35% en 2041-2070.

ESTADÍSTICAS

SUPERFICIES ACTUALES (KM2)

Presencia:	241400 (48%)	% Protegido actualmente:	(35%)
Área potencial:	289800	% Protegido futuro:	(14%)

	APF		OPF	
	A2	B2	A2	B2
CGCM2				
2011-2040	234900 (-19%)	236500 (-18%)	(67%)	(66%)
2041-2070	164300 (-43%)	198100 (-32%)	(52%)	(60%)
2071-2100	118300 (-59%)	173800 (-40%)	(39%)	(54%)
ECHAM4				
2011-2040	125800 (-57%)	127800 (-56%)	(42%)	(42%)
2041-2070	94500 (-67%)	103200 (-64%)	(32%)	(35%)
2071-2100	70500 (-76%)	91100 (-69%)	(23%)	(30%)



MEDIDAS DE ADAPTACIÓN

- Acciones para favorecer permeabilidad y conectividad.
- Protección jurídica.
- Medidas para conservación in situ.