



© JAVIER MILLA

Parus ater

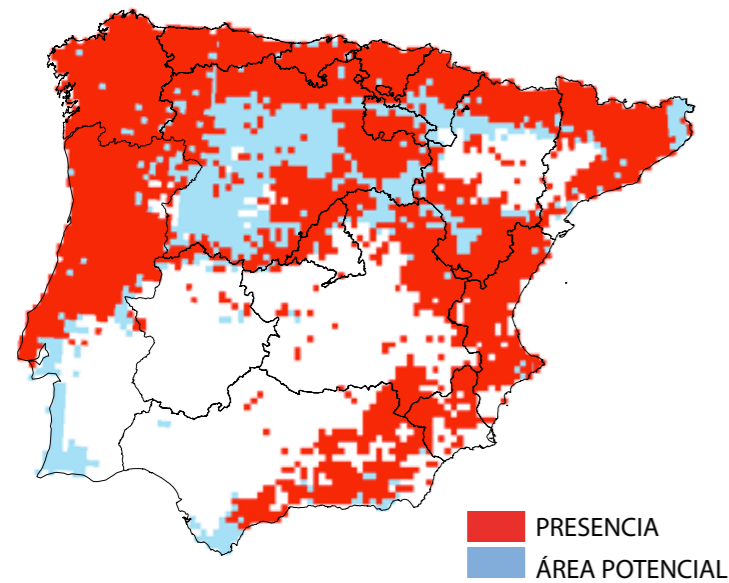
Parus ater (Carbonero garrapinos). Ampliamente extendido por toda Europa, excepto el extremo norte. En la Península Ibérica ocupa toda la región eurosiberiana y los principales sistemas montañosos de la mediterránea, alcanzando los 2400 m de altitud. Falta en el cuadrante suroccidental. Está presente en diversos tipos de masas forestales, especialmente coníferas. El rango de temperaturas de su distribución en la Península varía entre -14,8°C y 35,9°C, y el de precipitaciones entre 228 mm y 1949 mm anuales.

(Carbonero garrapinos)

ESTATUS ACTUAL

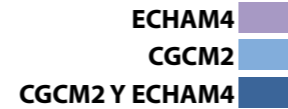
NO EVALUADA

SITUACIÓN ACTUAL



TSS: 0,5685

SITUACIÓN FUTURA



Evolución Prevista:

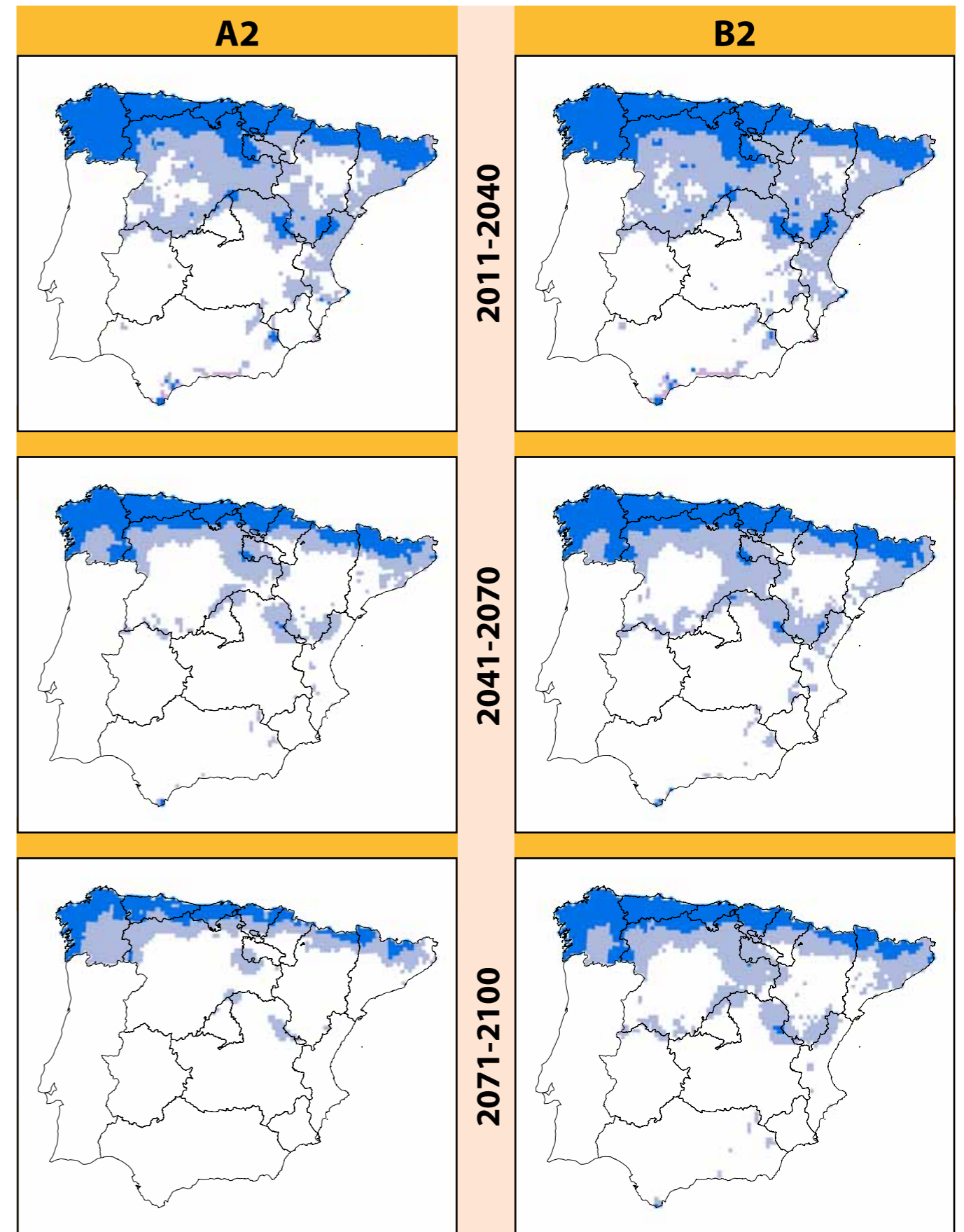
Bajo los escenarios climáticos disponibles para el siglo XXI, se esperan impactos elevados en la distribución potencial. Los modelos proyectan contracciones en la distribución potencial actual de la especie entre un 71% y un 74% en 2041-2070 y el nivel de coincidencia entre la distribución observada y potencial se reduce hasta un rango de entre un 29% y un 32% en 2041-2070.

ESTADÍSTICAS

SUPERFICIES ACTUALES (KM2)

Presencia:	238600 (47%)	% Protegido actualmente:	(35%)
Área potencial:	274300	% Protegido futuro:	(12%)

	APF		OPF	
	A2	B2	A2	B2
CGCM2				
2011-2040	252600 (-8%)	278700 (2%)	(77%)	(80%)
2041-2070	154200 (-44%)	191500 (-30%)	(57%)	(66%)
2071-2100	103300 (-62%)	170300 (-38%)	(41%)	(61%)
ECHAM4				
2011-2040	112900 (-59%)	117900 (-57%)	(44%)	(45%)
2041-2070	71600 (-74%)	80700 (-71%)	(29%)	(32%)
2071-2100	41700 (-85%)	67400 (-75%)	(17%)	(27%)



MEDIDAS DE ADAPTACIÓN

- Protección jurídica.
- Medidas para conservación in situ.
- Medidas para conservación ex situ.
- Acciones para favorecer permeabilidad y conectividad.