



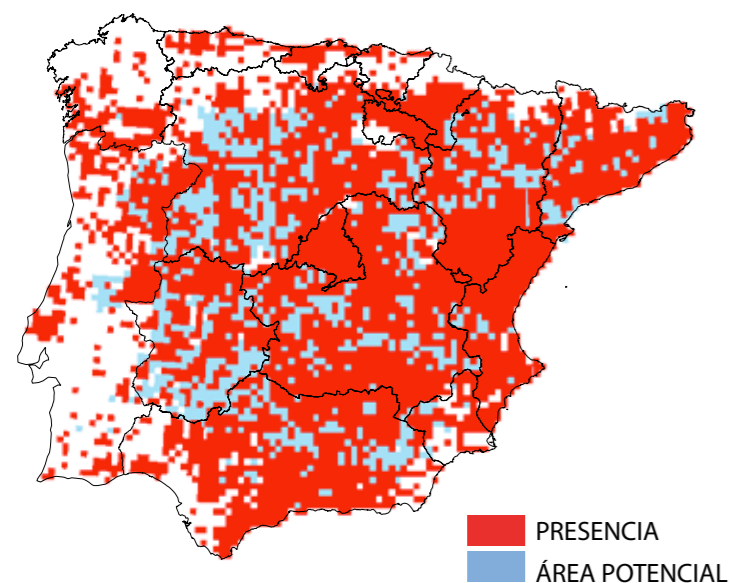
© ARDEIDAS / JOSÉ LUIS DE LA CRUZ ALEMÁN

Otus scops

Otus scops (Autillo europeo). Distribución europea en las regiones templadas, principalmente en los países mediterráneos. Presente en toda la Península Ibérica, donde las mayores densidades se observan en zonas mediterráneas no muy áridas. Ocupa masas forestales poco densas, como bosques de ribera, dehesas y parques urbanos. El rango de temperaturas de su distribución en la Península varía entre -9,7°C y 36,6°C, y el de precipitaciones entre 228 mm y 1855 mm anuales.

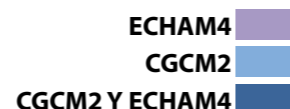
(Autillo europeo)

SITUACIÓN ACTUAL



TSS: 0,3789

SITUACIÓN FUTURA



Evolución Prevista:

Bajo los escenarios climáticos disponibles para el siglo XXI, se esperan impactos moderados en la distribución potencial. Los modelos proyectan contracciones en la distribución potencial actual de la especie entre un 51% y un 57% en 2041-2070 y el nivel de coincidencia entre la distribución observada y potencial se reduce hasta un rango de entre un 33% y un 37% en 2041-2070.

ESTADÍSTICAS

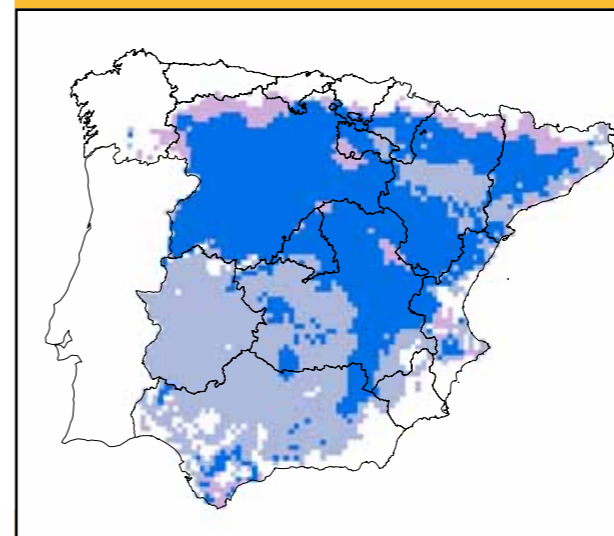
SUPERFICIES ACTUALES (KM2)

Presencia:	325700 (65%)	% Protegido actualmente:	(44%)
Área potencial:	363700	% Protegido futuro:	(18%)

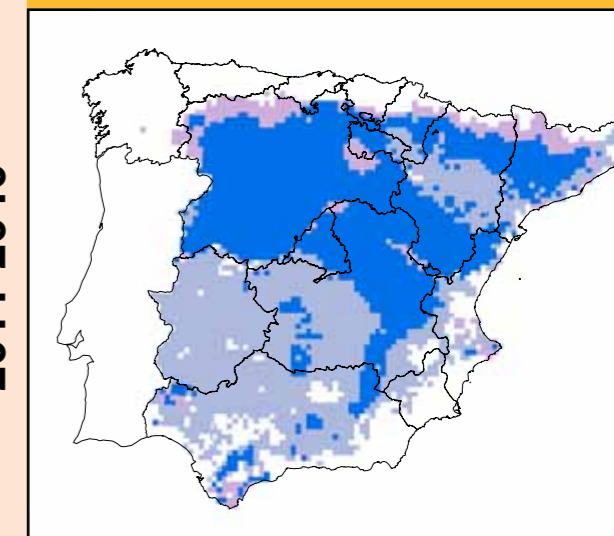
APF OPF

CGCM2	A2		B2	
	APF	OPF	APF	OPF
2011-2040	366700 (1%)	355000 (-2%)	(79%)	(77%)
2041-2070	300000 (-18%)	333300 (-8%)	(66%)	(72%)
2071-2100	238600 (-34%)	295900 (-19%)	(53%)	(65%)
ECHAM4	A2		B2	
	APF	OPF	APF	OPF
2011-2040	236000 (-35%)	218900 (-40%)	(51%)	(47%)
2041-2070	157500 (-57%)	177200 (-51%)	(33%)	(37%)
2071-2100	82000 (-77%)	112400 (-69%)	(17%)	(25%)

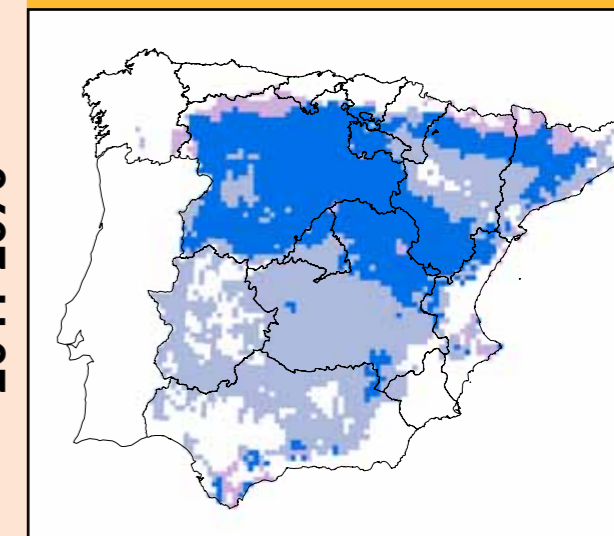
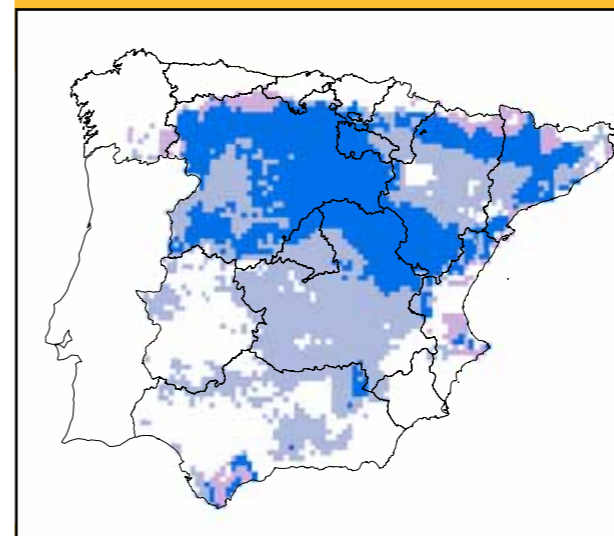
A2



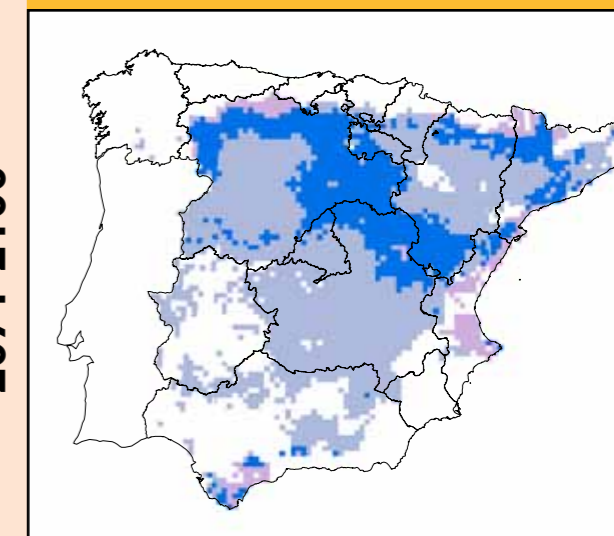
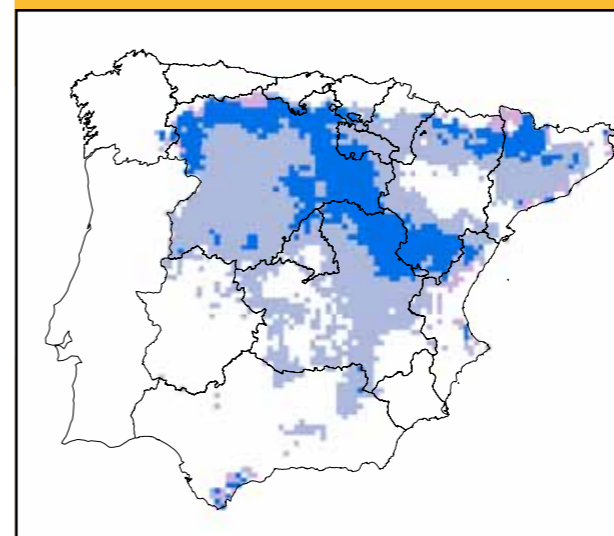
B2



2011-2040



2041-2070



2071-2100

MEDIDAS DE ADAPTACIÓN

- Acciones para favorecer permeabilidad y conectividad.
- Protección jurídica.
- Medidas para conservación in situ.