

Oenanthe oenanthe

(Collalba gris)

ESTATUS ACTUAL

NO EVALUADA



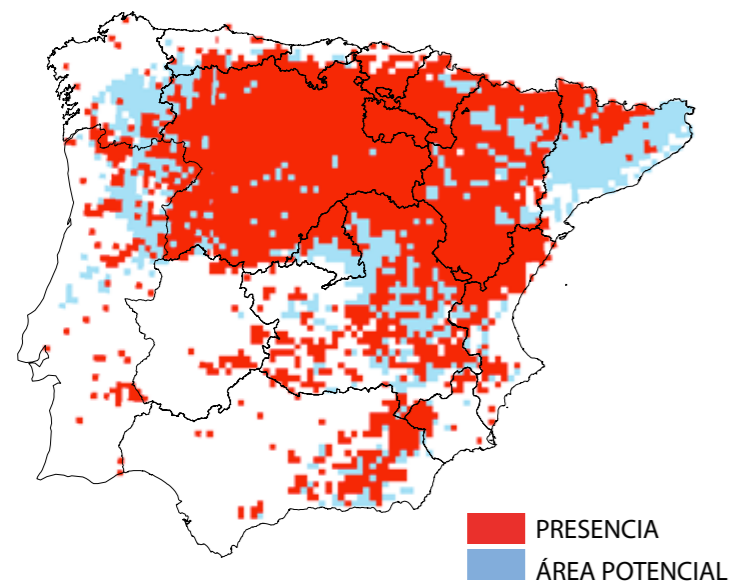
© RICARDO G. CALMAESTRA

Oenanthe oenanthe (Collalba gris). Ampliamente distribuida por la práctica totalidad de Europa. En la Península Ibérica, ocupa la mitad septentrional, aunque con vacíos en el valle del Ebro, Galicia y las costas cantábrica y mediterránea. En la mitad sur peninsular ocupa los sistemas montañosos. Ocupa espacios abiertos con cultivos, pastizales y matorral disperso, desde los 300 m hasta más de 3000 m de altitud. El rango de temperaturas de su distribución en la Península varía entre -14,8°C y 36°C, y el de precipitaciones entre 274 mm y 1878 mm anuales.

SITUACIÓN ACTUAL

SITUACIÓN FUTURA

ECHAM4
CGCM2
CGCM2 Y ECHAM4



PRESENCIA
ÁREA POTENCIAL

Evolución Prevista:

Bajo los escenarios climáticos disponibles para el siglo XXI, se esperan impactos elevados en la distribución potencial. Los modelos proyectan contracciones en la distribución potencial actual de la especie entre un 93% y un 97% en 2041-2070 y el nivel de coincidencia entre la distribución observada y potencial se reduce hasta un rango de entre un 3% y un 8% en 2041-2070.

TSS: 0,6473

ESTADÍSTICAS

SUPERFICIES ACTUALES (KM2)

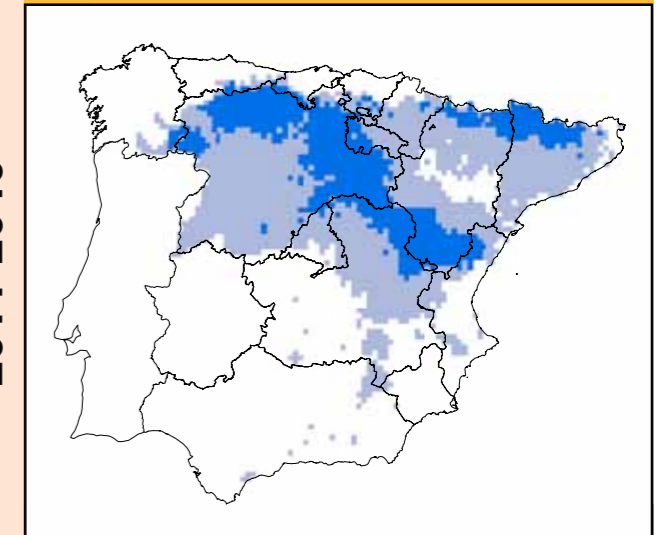
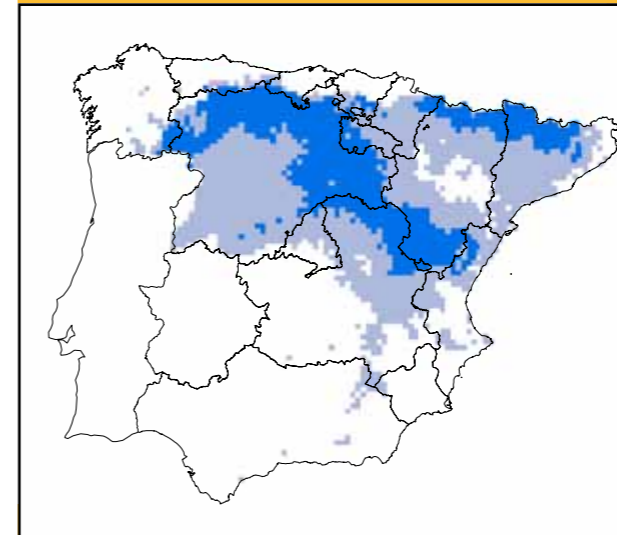
Presencia:	233100 (46%)	% Protegido actualmente:	(35%)
Área potencial:	286500	% Protegido futuro:	(1%)

APF OPF

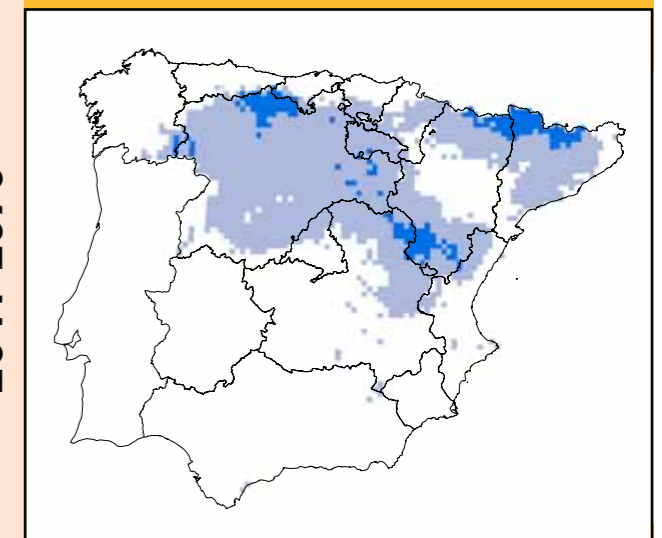
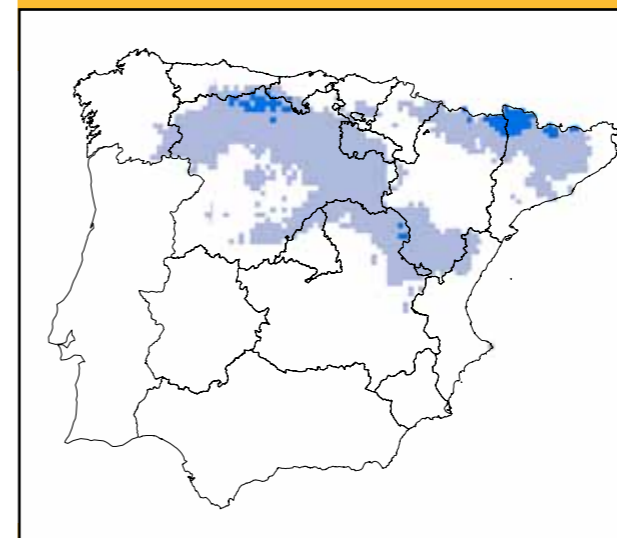
	APF		OPF	
CGCM2	A2	B2	A2	B2
2011-2040	234300 (-18%)	237100 (-17%)	(76%)	(77%)
2041-2070	124600 (-57%)	184200 (-36%)	(45%)	(64%)
2071-2100	42000 (-85%)	150300 (-48%)	(16%)	(54%)
ECHAM4	A2	B2	A2	B2
2011-2040	85100 (-70%)	76600 (-73%)	(34%)	(31%)
2041-2070	7200 (-97%)	19800 (-93%)	(3%)	(8%)
2071-2100	600(-100%)	2600 (-99%)	(0%)	(1%)

A2

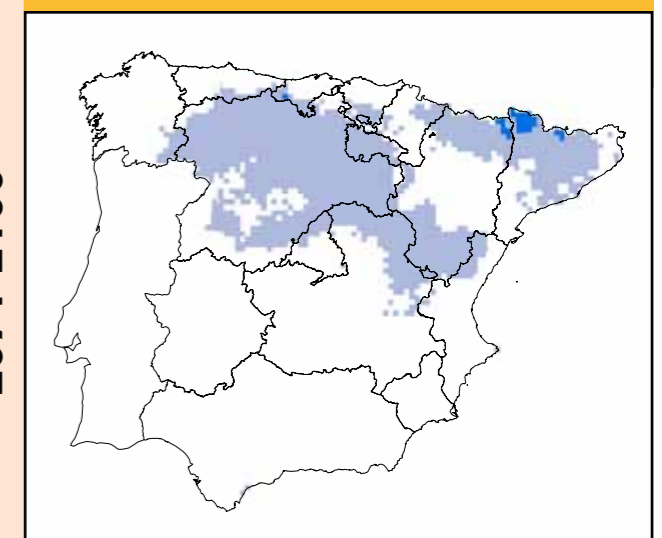
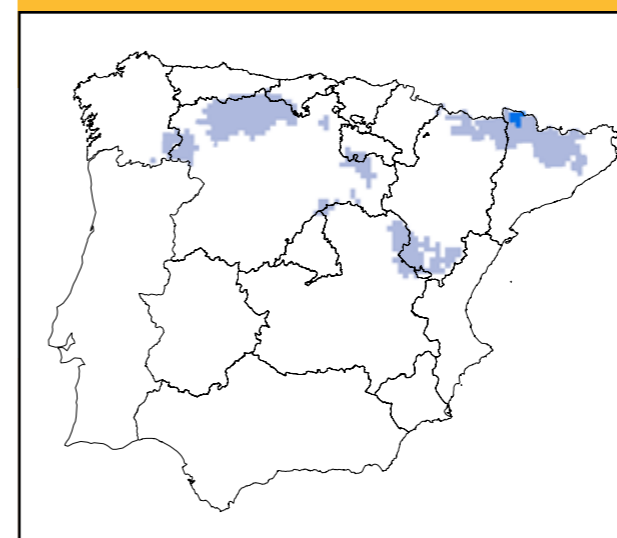
B2



2011-2040



2041-2070



2071-2100

MEDIDAS DE ADAPTACIÓN

- Protección jurídica.
- Medidas para conservación in situ.
- Medidas para conservación ex situ.
- Acciones para favorecer permeabilidad y conectividad.