



Nepeta hispanica

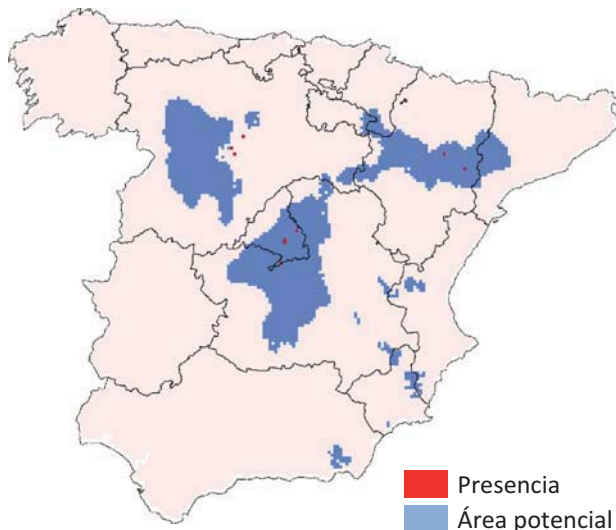
Es un taxón con poblaciones disjuntas y fragmentadas, con escasa área de ocupación, por lo general con muy pocos individuos y que parecen muy sensibles a las fluctuaciones climáticas. Aparecen en atorrales subnitrófilos abiertos y prados meso-xerófilos desarrollados sobre suelos básicos, especialmente yesíferos. El tamaño poblacional oscila entre unos pocos miles (Alcalá, Aranjuez) y menos de una decena de individuos (Soto de Cerrato, Renedo de Esgueva). Se han confirmado ocho poblaciones, pero es probable que existan más núcleos por descubrir.

Dibujo: A. Cadete

SITUACIÓN FUTURA

CGCM2 ■
 ECHAM4 ■
 CGCM2 y ECHAM4 ■

SITUACIÓN ACTUAL



Evolución prevista

No se prevén problemas climáticos futuros.

ESTADÍSTICA

Superficies actuales (km²)

- presencia: 13 (0%)
- área potencial: 51664

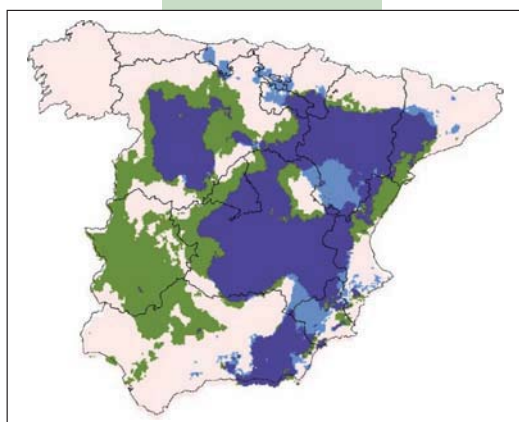
	APF		OPF	
	A2	B2	A2	B2
CGCM2				
• 2011-2040	236624 (458%)	226691 (439%)	100%	100%
• 2041-2070	217969 (422%)	274031 (530%)	100%	100%
• 2071-2100	173952 (337%)	174085 (337%)	92%	100%
ECHAM4				
• 2011-2040	159826 (309%)	126676 (245%)	92%	77%
• 2041-2070	185728 (360%)	149992 (290%)	100%	92%
• 2071-2100	130538 (253%)	39617 (77%)	85%	8%

VULNERABILIDAD

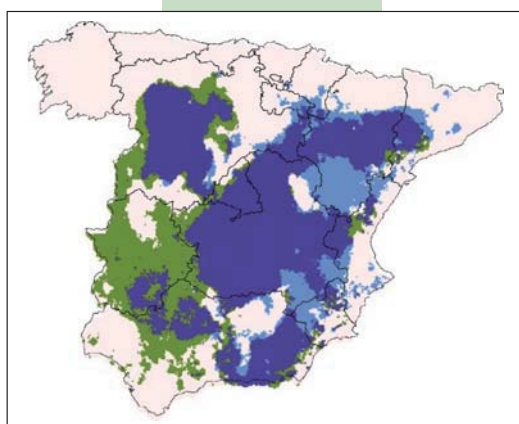
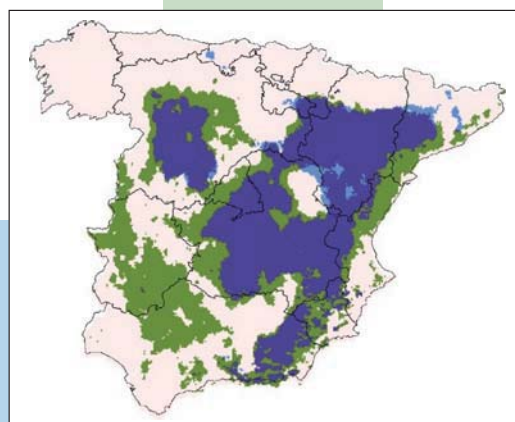


A2

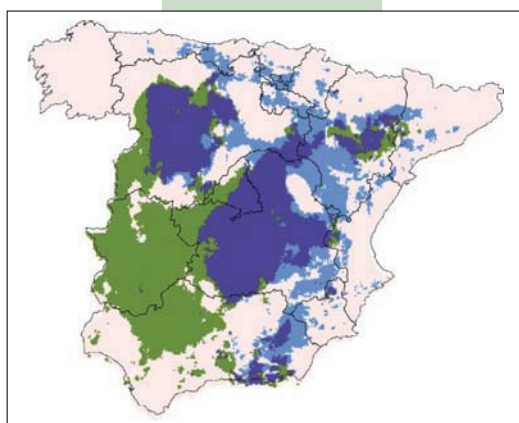
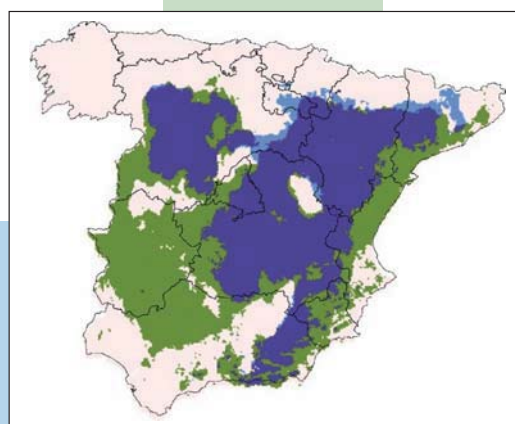
B2



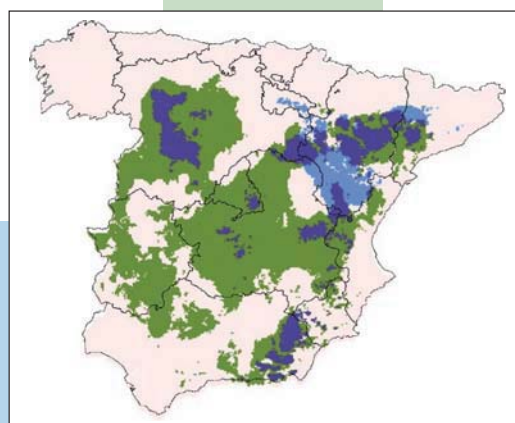
2011-2040



2041-2070



2071-2100

**Medidas de adaptación.***In situ:*

- Protección de espacios actuales.
- Repoblación artificial en zonas vecinas.

Ex situ:

- Recolección de germoplasma y conservación en viveros.
- Traslocación de ejemplares a otras zonas potenciales lejanas.

Planificación y coordinación.

- Plan específico de conservación.
- Coordinación entre CC.AA.