



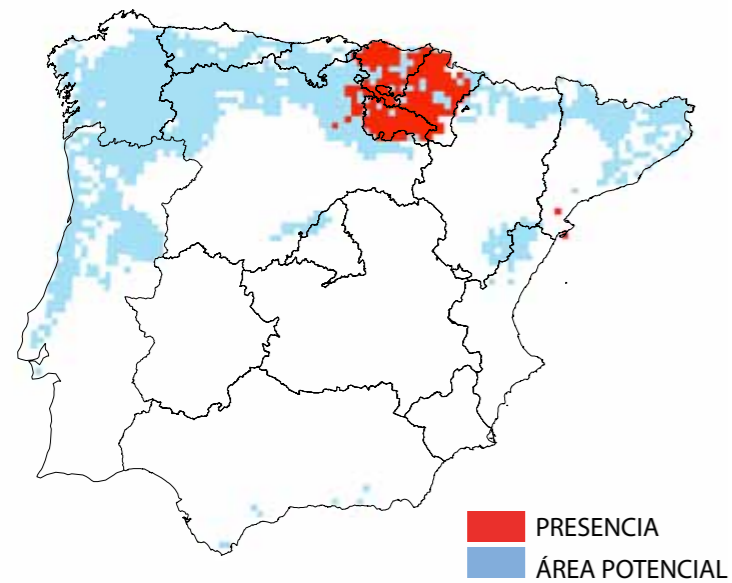
© ANDREW IVES

# Mustela lutreola

**Mustela lutreola (Visión europeo).** Existen tres poblaciones principales en Europa, dos orientales y una occidental. Ésta última se restringe a una pequeña área del suroeste de Francia y del norte de la Península Ibérica. Frecuenta todo tipo de medios acuáticos continentales y costeros, hasta los 1300 m de altitud. El rango de temperaturas de su distribución en la Península varía entre -3,9°C y 30,5°C, y el de precipitaciones entre 408 mm y 1873 mm anuales.

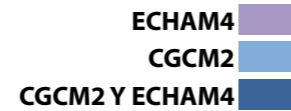
## (Visión europeo)

### SITUACIÓN ACTUAL



TSS: 0,7204

### SITUACIÓN FUTURA



#### Evolución Prevista:

Bajo los escenarios climáticos disponibles para el siglo XXI, se esperan impactos elevados en la distribución potencial. Los modelos proyectan contracciones en la distribución potencial actual de la especie entre un 96% y un 98% en 2041-2070 y el nivel de coincidencia entre la distribución observada y potencial se reduce hasta un rango de un 0% en 2041-2070.

### ESTADÍSTICAS

#### SUPERFICIES ACTUALES (KM2)

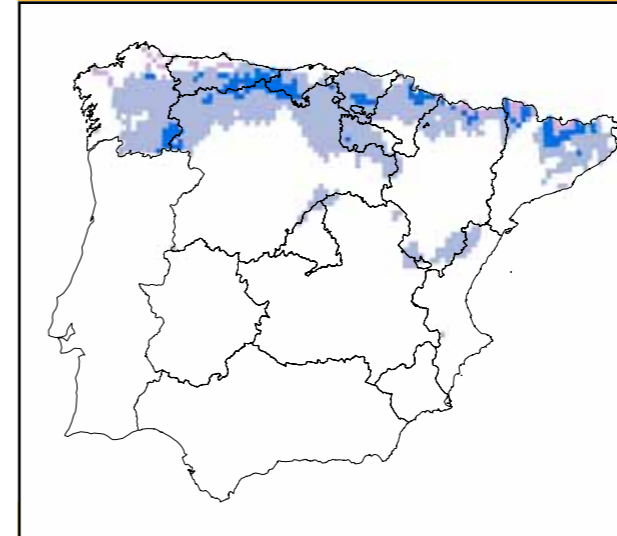
Presencia:	19400	(4%)	% Protegido actualmente:	(3%)
Área potencial:	111200		% Protegido futuro:	(0%)

#### APF

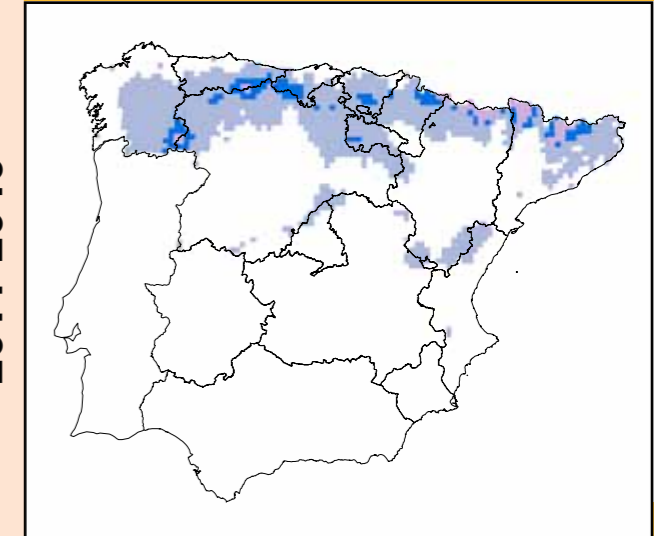
#### OPF

	APF		OPF	
	A2	B2	A2	B2
<b>CGCM2</b>				
2011-2040	100100 (-10%)	108700 (-2%)	(77%)	(79%)
2041-2070	50100 (-55%)	78300 (-30%)	(25%)	(54%)
2071-2100	14800 (-87%)	61600 (-45%)	(1%)	(37%)
<b>ECHAM4</b>				
2011-2040	19500 (-82%)	17400 (-84%)	(6%)	(8%)
2041-2070	2100 (-98%)	4100 (-96%)	(0%)	(0%)
2071-2100	300(-100%)	1000 (-99%)	(0%)	(0%)

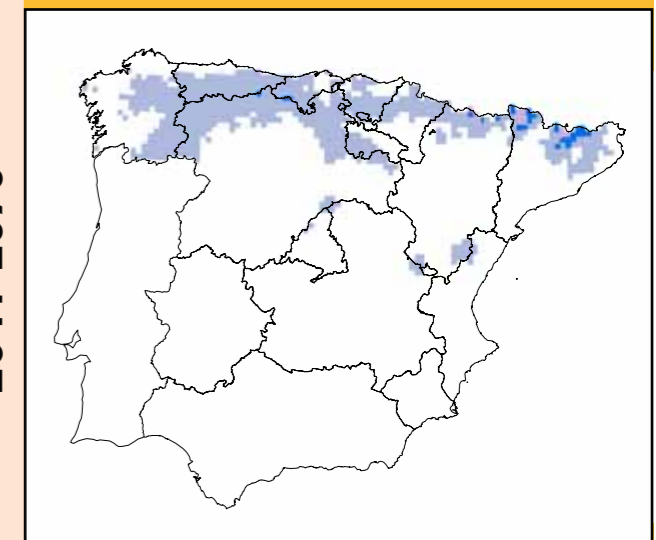
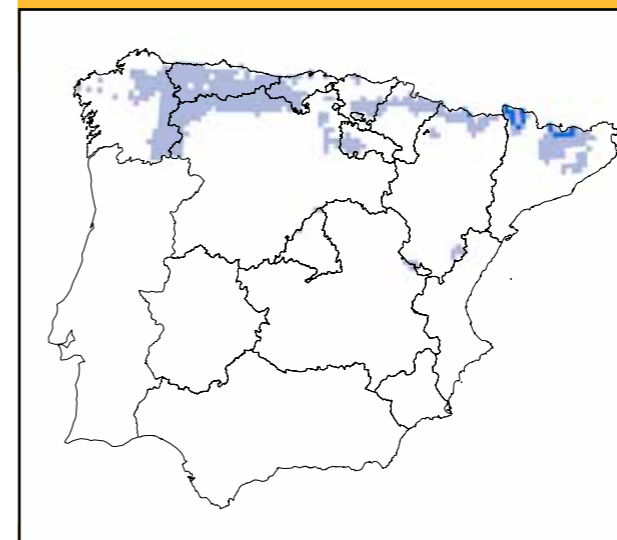
### A2



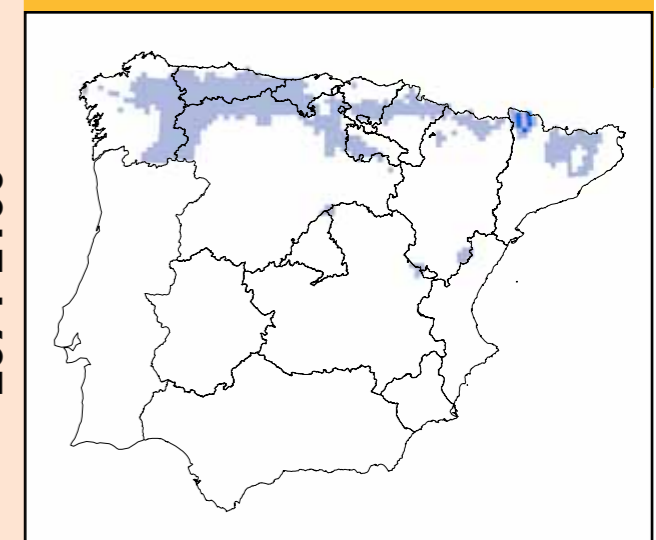
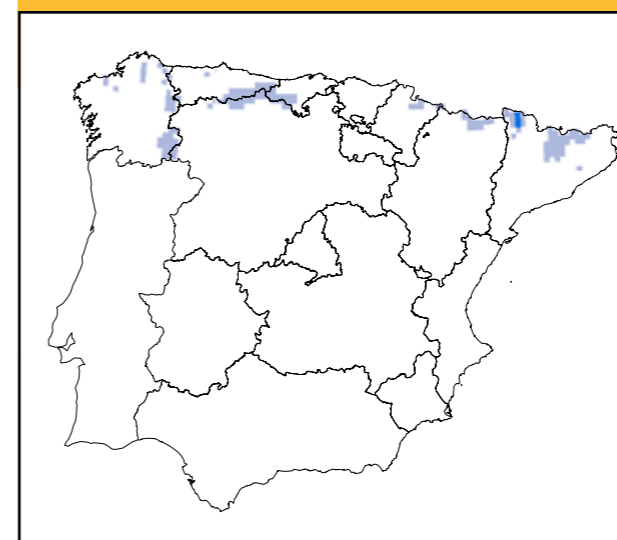
### B2



2011-2040



2041-2070



2071-2100

#### MEDIDAS DE ADAPTACIÓN

- Protección jurídica.
- Medidas para conservación in situ.
- Medidas para conservación ex situ.
- Acciones para favorecer permeabilidad y conectividad.