



© LLEZ

Micromys minutus

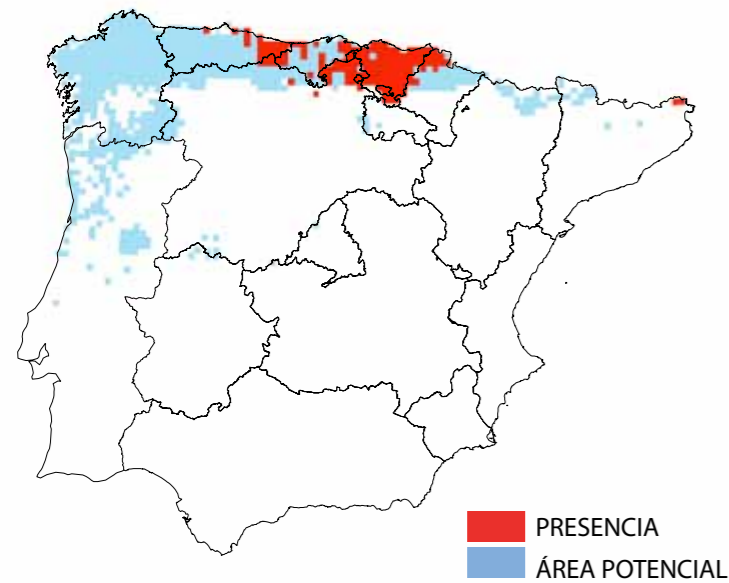
Micromys minutus (Ratón espiguero). Amplia distribución paleártica europea. En la Península Ibérica se localiza en el norte, entre el extremo occidental pirenaico y Asturias. Ocupa prados y cultivos cerealistas generalmente por debajo de los 200 m, aunque ha sido citado hasta los 1018 m de altitud. El rango de temperaturas de su distribución en la Península varía entre -5°C y 28,6°C, y el de precipitaciones entre 530 mm y 1873 mm anuales

(Ratón espiguero)

ESTATUS ACTUAL

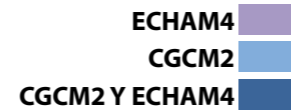
DATOS INSUFICIENTES

SITUACIÓN ACTUAL



TSS: 0,8312

SITUACIÓN FUTURA



Evolución Prevista:

Bajo los escenarios climáticos disponibles para el siglo XXI, se esperan impactos elevados en la distribución potencial. Los modelos proyectan contracciones en la distribución potencial actual de la especie entre un 99% y un 100% en 2041-2070 y el nivel de coincidencia entre la distribución observada y potencial se reduce hasta un rango de un 0% en 2041-2070.

ESTADÍSTICAS

SUPERFICIES ACTUALES (KM2)

Presencia:	14600	(3%)	% Protegido actualmente:	(3%)
Área potencial:	65500		% Protegido futuro:	(0%)

APF

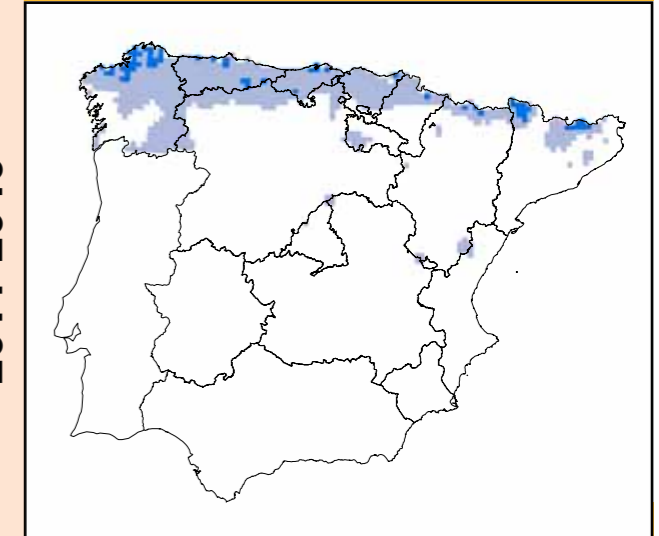
OPF

	APF		OPF	
	A2	B2	A2	B2
CGCM2				
2011-2040	66400 (1%)	70800 (8%)	(84%)	(86%)
2041-2070	33500 (-49%)	50700 (-23%)	(34%)	(54%)
2071-2100	5100 (-92%)	41300 (-37%)	(0%)	(38%)
ECHAM4				
2011-2040	8200 (-87%)	7100 (-89%)	(3%)	(3%)
2041-2070	300(-100%)	700 (-99%)	(0%)	(0%)
2071-2100	0(-100%)	0(-100%)	(0%)	(0%)

A2

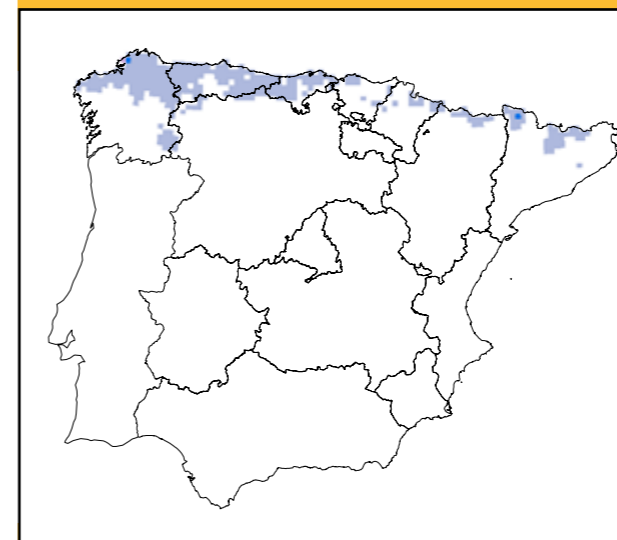


B2

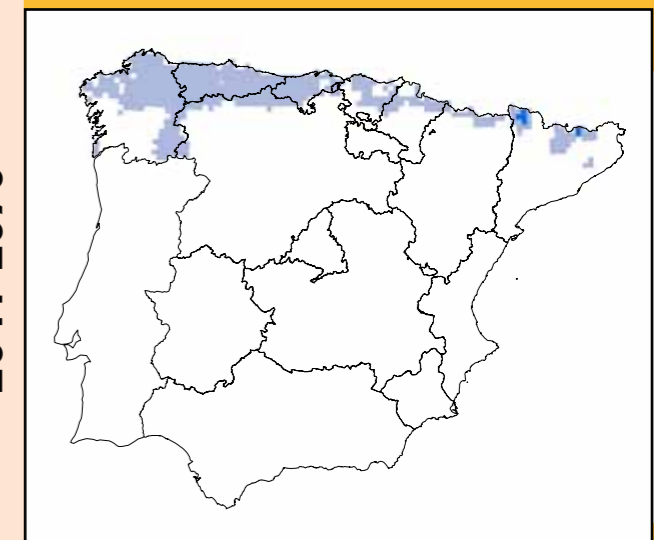


2011-2040

A2

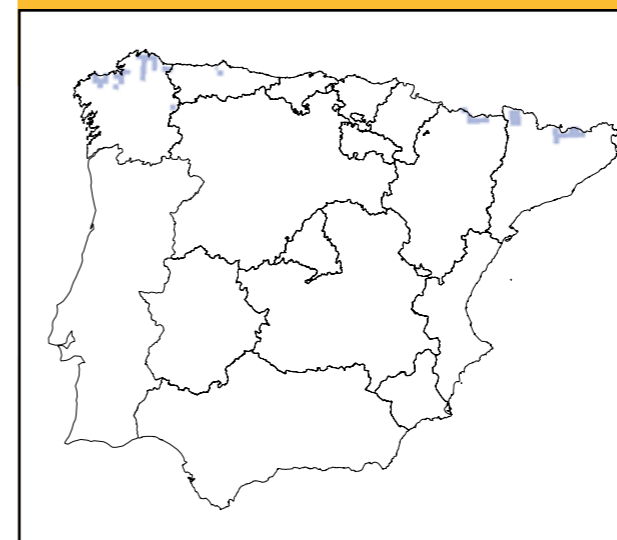


B2

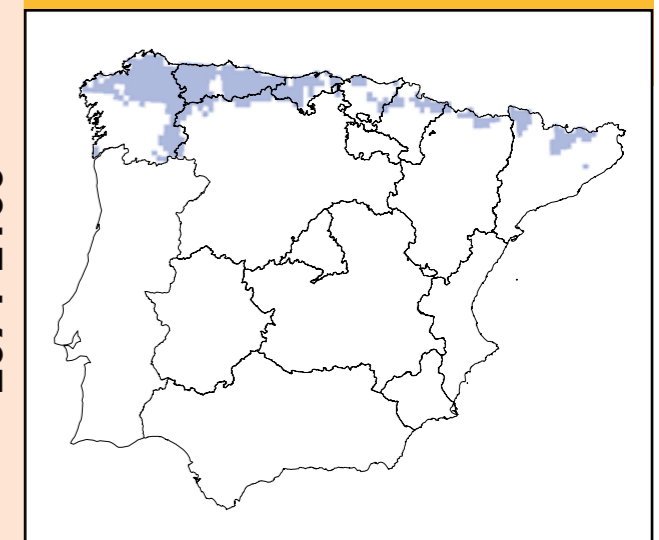


2041-2070

A2



B2



2071-2100

MEDIDAS DE ADAPTACIÓN

- Protección jurídica.
- Medidas para conservación in situ.
- Medidas para conservación ex situ.
- Acciones para favorecer permeabilidad y conectividad.