



© RICARDO G. CALMAESTRA

Luscinia megarhynchos

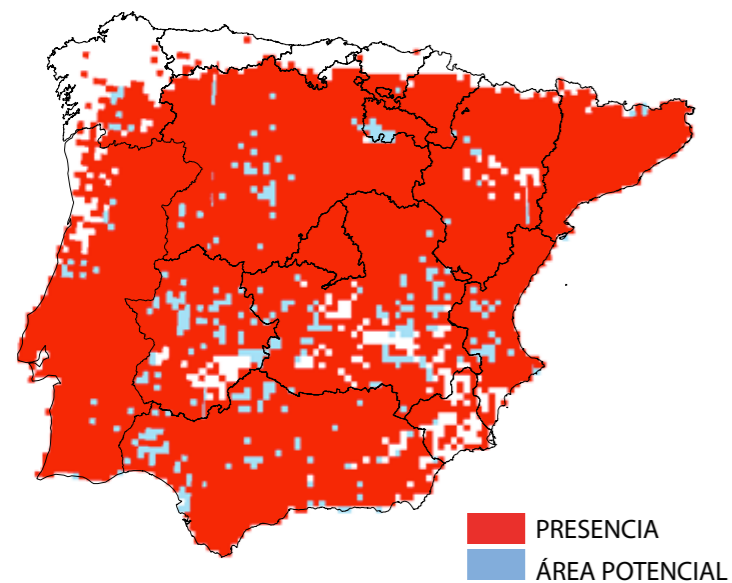
Luscinia megarhynchos (Ruisenor común). Ampliamente distribuida por el centro, sur y oeste del continente europeo. Ocupa prácticamente toda la Península Ibérica, con la excepción de la franja cantábrica más norteña. Prefiere ambientes forestales umbríos con abundante espesura arbustiva, faltando en la alta montaña y las zonas más áridas. El rango de temperaturas de su distribución en la Península varía entre -14,8°C y 36,7°C, y el de precipitaciones entre 216 mm y 1739 mm anuales.

(Ruisenor común)

ESTATUS ACTUAL

NO EVALUADA

SITUACIÓN ACTUAL



TSS: 0,5907

SITUACIÓN FUTURA

ECHAM4
CGCM2
CGCM2 Y ECHAM4

Evolución Prevista:

Bajo los escenarios climáticos disponibles para el siglo XXI, se esperan impactos bajos en la distribución potencial. Los modelos proyectan contracciones en la distribución potencial actual de la especie entre un 28% y un 30% en 2041-2070 y el nivel de coincidencia entre la distribución observada y potencial se reduce hasta un rango de entre un 55% y un 57% en 2041-2070.

ESTADÍSTICAS

SUPERFICIES ACTUALES (KM2)

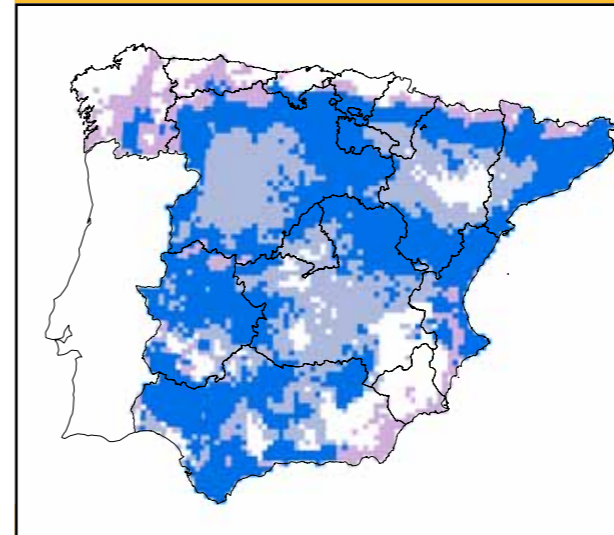
Presencia:	403600 (80%)	% Protegido actualmente:	(59%)
Área potencial:	396700	% Protegido futuro:	(39%)

APF

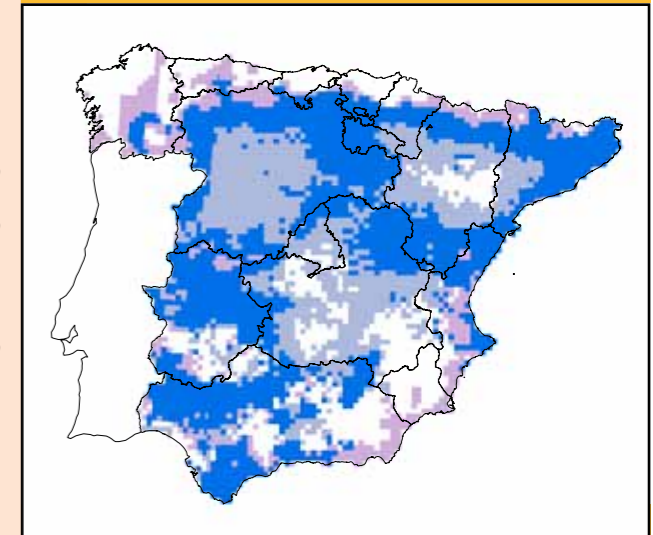
OPF

	APF		OPF	
CGCM2	A2	B2	A2	B2
2011-2040	371100 (-6%)	340800 (-14%)	(83%)	(77%)
2041-2070	328800 (-17%)	335000 (-16%)	(73%)	(75%)
2071-2100	262100 (-34%)	327000 (-18%)	(56%)	(73%)
ECHAM4				
2011-2040	283700 (-28%)	266800 (-33%)	(60%)	(57%)
2041-2070	287400 (-28%)	275900 (-30%)	(57%)	(55%)
2071-2100	245900 (-38%)	304100 (-23%)	(47%)	(60%)

A2

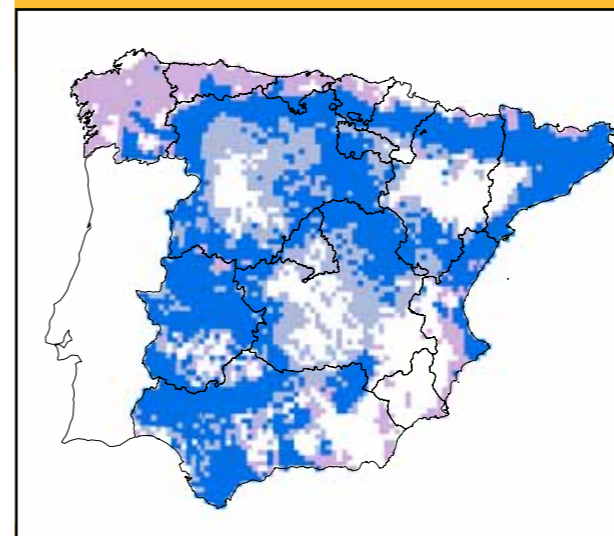


B2

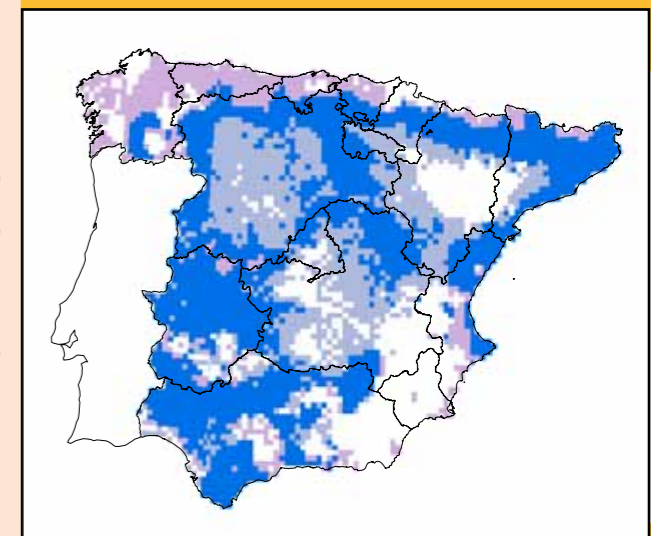


2011-2040

A2

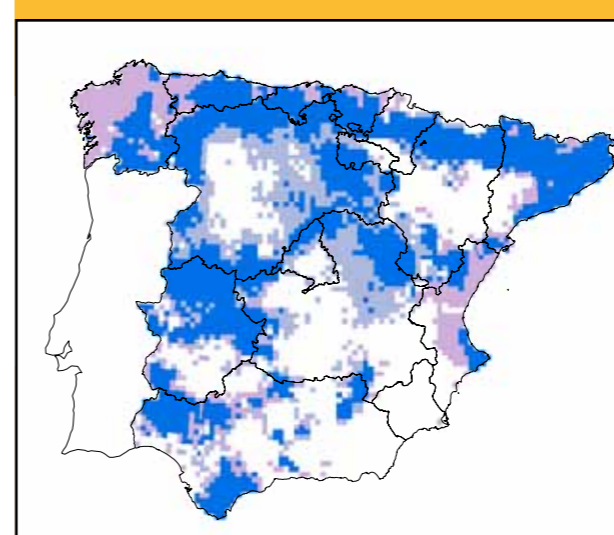


B2

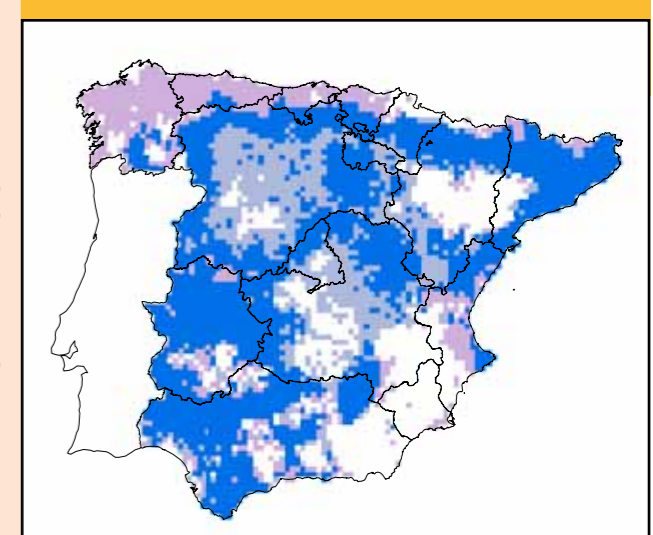


2041-2070

A2



B2



2071-2100

MEDIDAS DE ADAPTACIÓN

- No se requieren medidas de adaptación.