



© RICARDO G. CALMAESTRA

# Lanius meridionalis

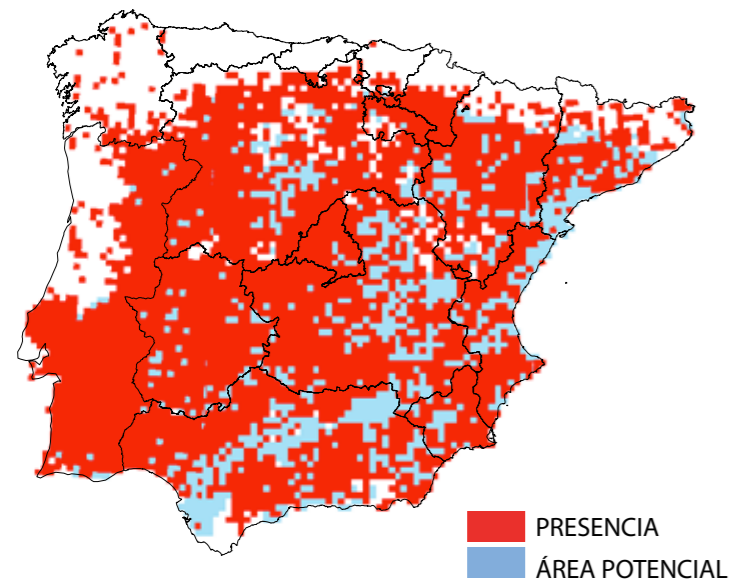
**Lanius meridionalis (Alcaudón real).** Presente en la Península Ibérica y el sureste de Francia. En la Península, ocupa toda la región mediterránea, aunque de manera discontinua. Muestra mayor densidad en el cuadrante suroccidental y falta por encima de 1500 m de altitud. Selecciona ambientes abiertos, con arbustos o árboles dispersos. El rango de temperaturas de su distribución en la Península varía entre -10.9°C y 36.3°C, y el de precipitaciones entre 214 mm y 1944 mm al año.

# (Alcaudón real)

ESTATUS ACTUAL

NT

## SITUACIÓN ACTUAL



TSS: 0,4090

## SITUACIÓN FUTURA

ECHAM4  
CGCM2  
CGCM2 Y ECHAM4

### Evolución Prevista:

Bajo los escenarios climáticos disponibles para el siglo XXI, se esperan impactos bajos en la distribución potencial. Los modelos proyectan contracciones en la distribución potencial actual de la especie de 1% en 2041-2070 y el nivel de coincidencia entre la distribución observada y potencial se reduce hasta un rango de 79% en 2041-2070.

## ESTADÍSTICAS

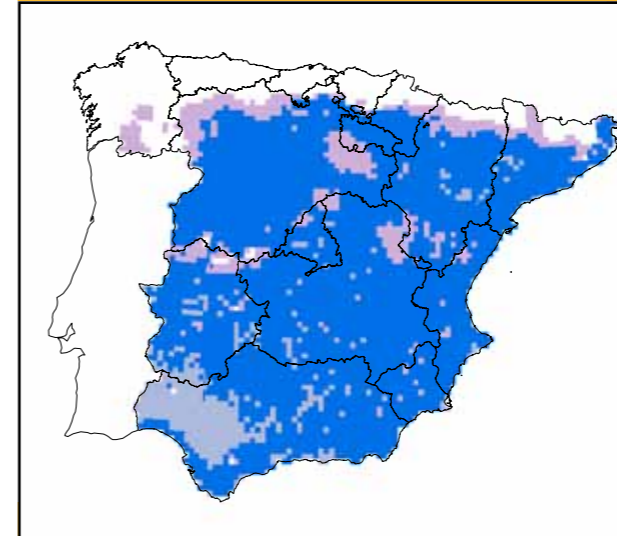
### SUPERFICIES ACTUALES (KM2)

Presencia:	320800 (64%)	% Protegido actualmente:	(44%)
Área potencial:	369700	% Protegido futuro:	(40%)

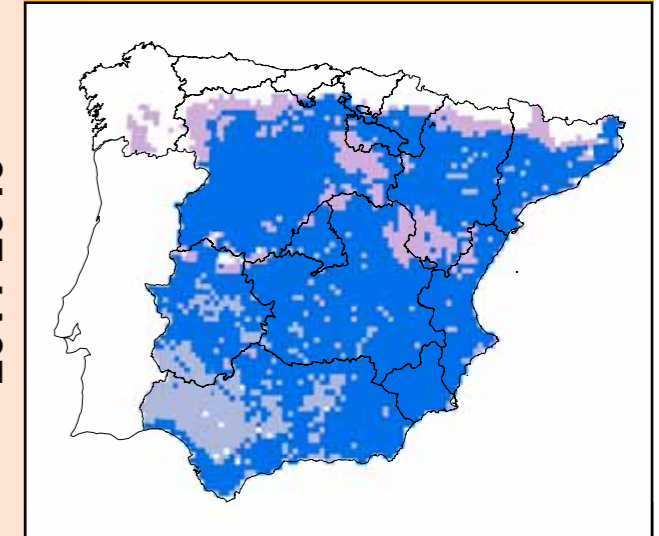
### APF OPF

CGCM2	A2		B2	
	APF	OPF	APF	OPF
2011-2040	384800 (4%)	374900 (1%)	(88%)	(86%)
2041-2070	405000 (10%)	401400 (9%)	(92%)	(91%)
2071-2100	416400 (13%)	403400 (9%)	(94%)	(91%)
ECHAM4	A2		B2	
	APF	OPF	APF	OPF
2011-2040	396300 (7%)	382500 (3%)	(88%)	(85%)
2041-2070	365900 (-1%)	365300 (-1%)	(79%)	(79%)
2071-2100	318300 (-14%)	327700 (-11%)	(67%)	(71%)

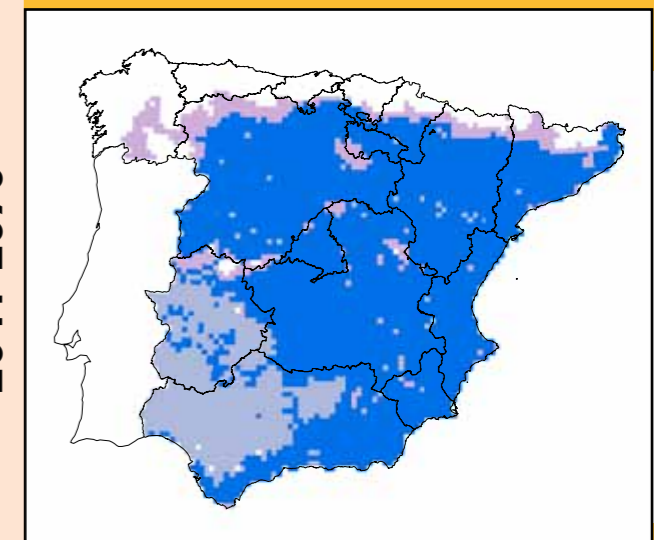
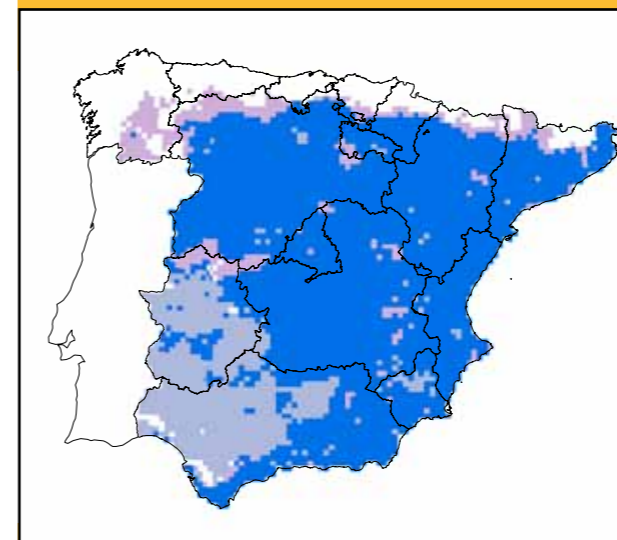
## A2



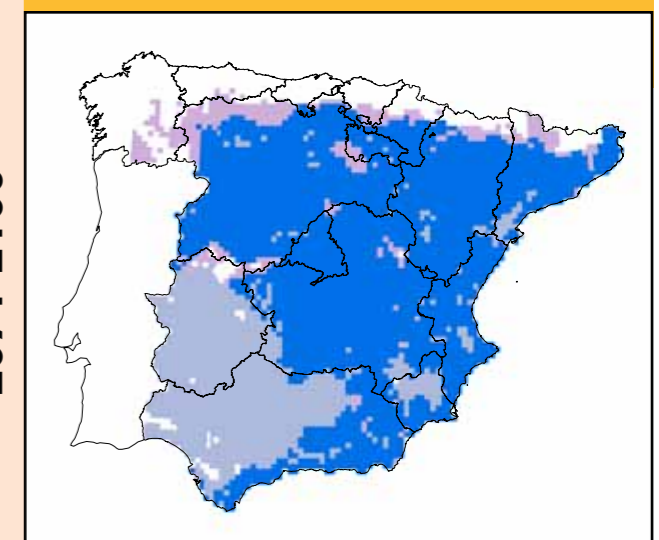
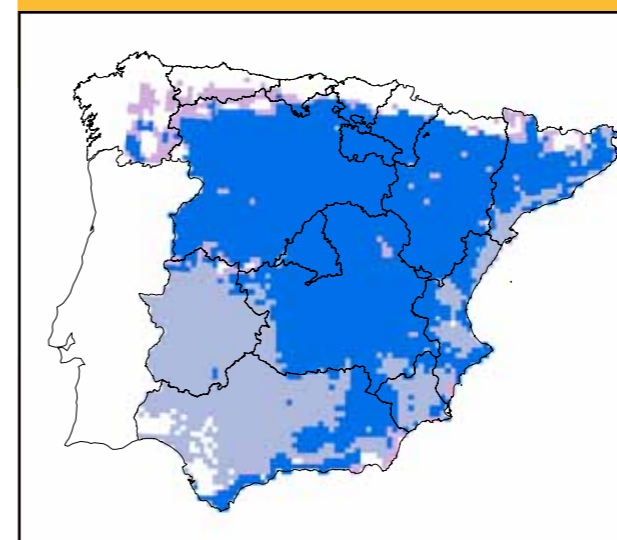
## B2



2011-2040



2041-2070



2071-2100

### MEDIDAS DE ADAPTACIÓN

• No se requieren medidas de adaptación.