



CENEAM-OAPN-MARM / JAVIER ARA CAJAL

Lagopus mutus

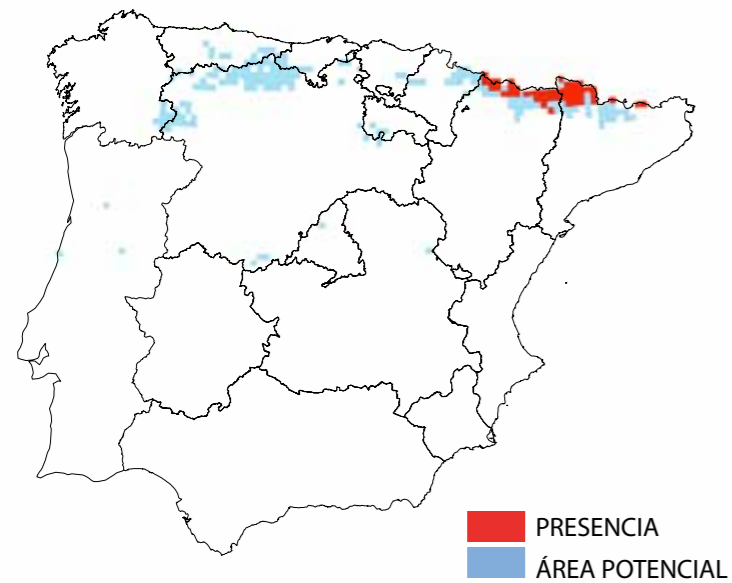
Lagopus mutus (Lagópodo alpino). Distribución continua en el norte de Europa y discontinua en el sur, restringida a las grandes cordilleras (Alpes y Pirineos). La población española sólo está presente en la cordillera axial pirenaica, por encima de los 2200 m, donde habita ambientes supraforestales como canchales, pastizales y matorrales de altura. El rango de temperaturas de su distribución en la Península varía entre -14,8°C y 28,5°C, y el de precipitaciones entre 754 mm y 1310 mm anuales.

(Lagópodo alpino)

ESTATUS ACTUAL

VU

SITUACIÓN ACTUAL



TSS: 0,9478

SITUACIÓN FUTURA

ECHAM4
CGCM2
CGCM2 Y ECHAM4

Evolución Prevista:

Bajo los escenarios climáticos disponibles para el siglo XXI, se esperan impactos elvados en la distribución potencial. Los modelos proyectan contracciones en la distribución potencial actual de la especie de 100% en 2041-2070 y el nivel de coincidencia entre la distribución observada y potencial se reduce hasta un rango de 0% en 2041-2070.

ESTADÍSTICAS

SUPERFICIES ACTUALES (KM2)

Presencia:	4400 (1%)	% Protegido actualmente:	(1%)
Área potencial:	21800	% Protegido futuro:	(0%)

APF

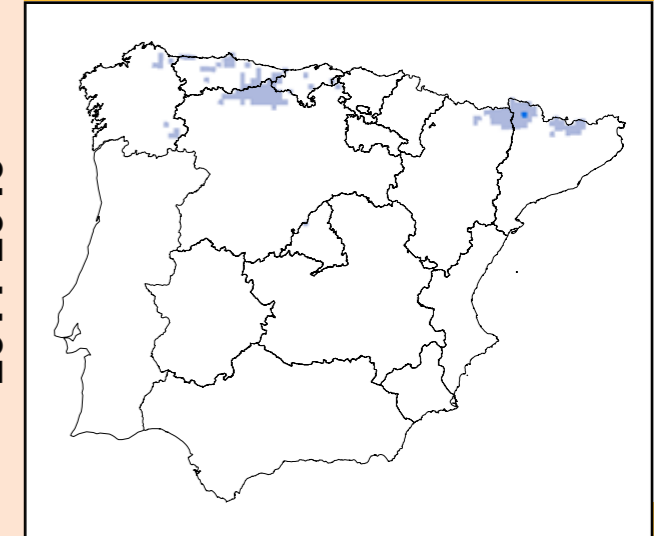
OPF

	A2	B2	A2	B2
CGCM2				
2011-2040	9600 (-56%)	13700 (-37%)	(66%)	(68%)
2041-2070	2200 (-90%)	4400 (-80%)	(34%)	(52%)
2071-2100	1800 (-92%)	2800 (-87%)	(16%)	(39%)
ECHAM4				
2011-2040	0(-100%)	100(-100%)	(0%)	(2%)
2041-2070	0(-100%)	0(-100%)	(0%)	(0%)
2071-2100	0(-100%)	0(-100%)	(0%)	(0%)

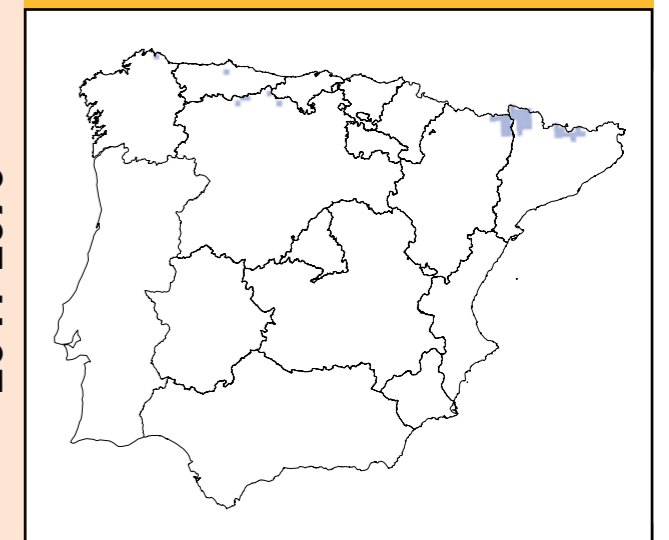
A2



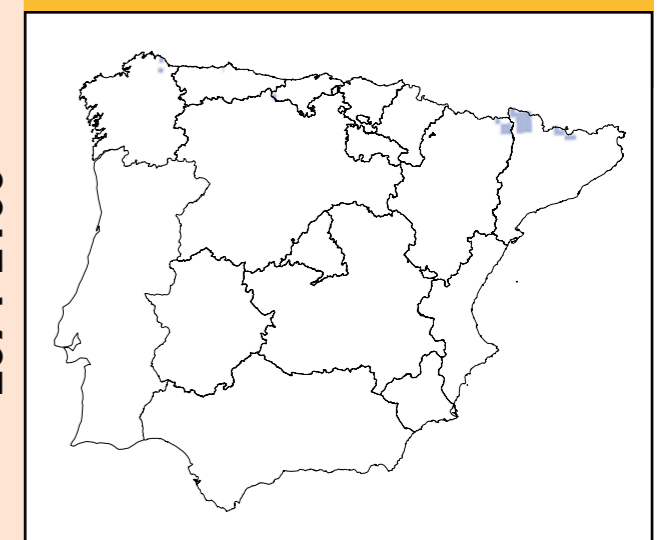
B2



2011-2040



2041-2070



2071-2100

MEDIDAS DE ADAPTACIÓN

- Protección jurídica.
- Medidas para conservación in situ.
- Medidas para conservación ex situ.
- Acciones para favorecer permeabilidad y conectividad.