

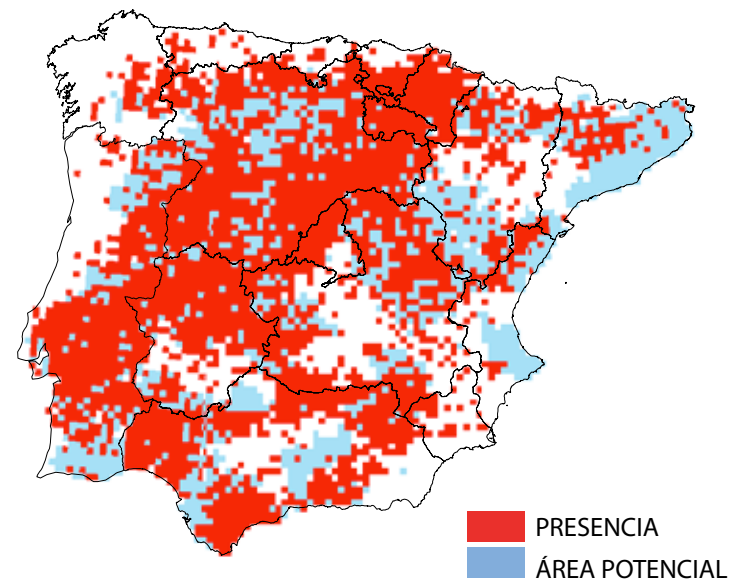


© ARDEIDAS / FERNANDO CÁMARA ORGAZ

# Hieraaetus pennatus

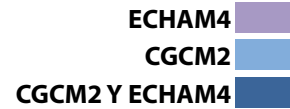
**Hieraaetus pennatus (Águila calzada).** Distribuida por el sur y este de Europa, más de la mitad de su población se encuentra en la Península Ibérica. Eminentemente forestal, selecciona en la Península formaciones boscosas de todo tipo siempre que aparezcan zonas aclaradas cercanas. El rango de temperaturas de su distribución en la Península varía entre -9,7°C y 36,6°C, y el de precipitaciones entre 273 mm y 1873 mm anuales.

## SITUACIÓN ACTUAL



TSS: 0,4063

## SITUACIÓN FUTURA



### Evolución Prevista:

Bajo los escenarios climáticos disponibles para el siglo XXI, se esperan impactos elevados en la distribución potencial. Los modelos proyectan contracciones en la distribución potencial actual de la especie entre un 73% y un 76% en 2041-2070 y el nivel de coincidencia entre la distribución observada y potencial se reduce hasta un rango de entre un 15% y un 19% en 2041-2070.

## ESTADÍSTICAS

### SUPERFICIES ACTUALES (KM2)

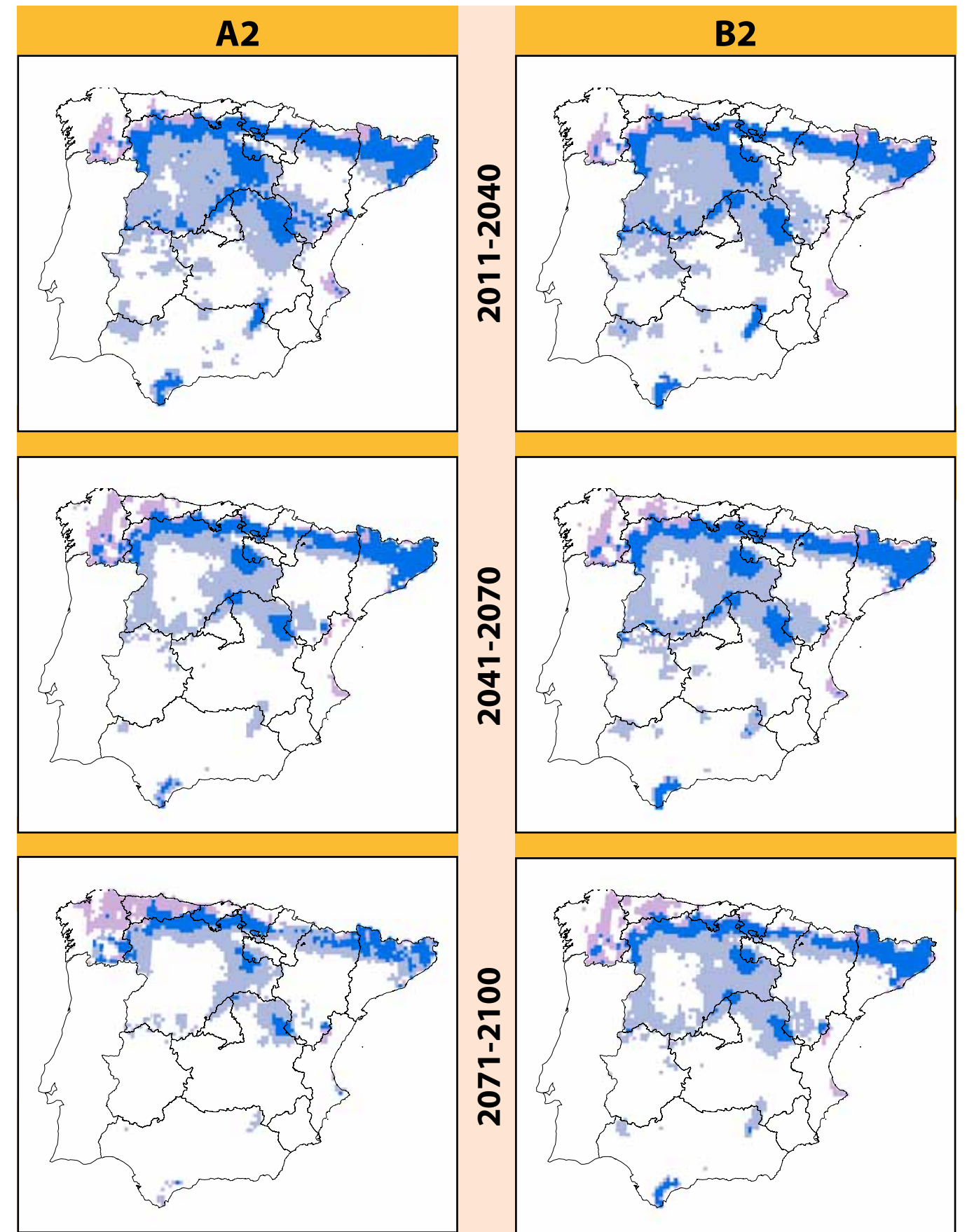
Presencia:	253500 (50%)	% Protegido actualmente:	(36%)
Área potencial:	322700	% Protegido futuro:	(7%)

	APF		OPF	
	A2	B2	A2	B2
<b>CGCM2</b>				
2011-2040	215700 (-33%)	195700 (-39%)	(58%)	(53%)
2041-2070	140200 (-57%)	164900 (-49%)	(37%)	(45%)
2071-2100	107700 (-67%)	145100 (-55%)	(27%)	(39%)
<b>ECHAM4</b>				
2011-2040	103400 (-68%)	91600 (-72%)	(24%)	(22%)
2041-2070	78800 (-76%)	87000 (-73%)	(15%)	(19%)
2071-2100	63500 (-80%)	75500 (-77%)	(11%)	(15%)

# (Águila calzada)

ESTATUS ACTUAL

NO EVALUADO



### MEDIDAS DE ADAPTACIÓN

- Protección jurídica.
- Medidas para conservación in situ.
- Medidas para conservación ex situ.
- Acciones para favorecer permeabilidad y conectividad.