



Foto: G. Blanca

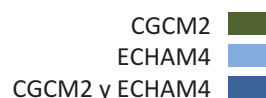
Euonymus latifolius

Arbusto de distribución amplia pero de carácter relíctico en España donde sus poblaciones presentan escaso número de individuos y están refugiadas en microhábitats favorables. Suele encontrarse refugiado en zonas frescas y umbrías, generalmente cerca de cursos de agua de montaña formando parte del bosque de galería, o bien al abrigo de paredones rocosos o en el interior de las grietas de torcales.

SITUACIÓN ACTUAL



SITUACIÓN FUTURA



Evolución prevista

Posee una escasa capacidad de propagación y cualquier cambio que disminuya las condiciones de humedad del hábitat supone una lenta declinación de sus efectivos. Puede conservarse en el futuro ya que su área potencial es amplia y coincide parcialmente con la ocupada hoy.

ESTADÍSTICA

Superficies actuales (km²)

- presencia: 10 (0%)
- área potencial: 1415

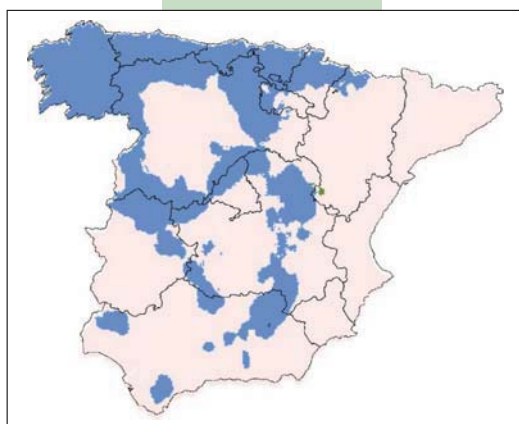
	APF		OPF	
	A2	B2	A2	B2
CGCM2				
• 2011-2040	115 (8%)	498 (35%)	10%	10%
• 2041-2070	1507 (106%)	421 (30%)	10%	10%
• 2071-2100	0 (0%)	242 (17%)	0%	10%
ECHAM4				
• 2011-2040	152791 (10798%)	114331 (8080%)	80%	80%
• 2041-2070	135606 (9584%)	93252 (6590%)	80%	80%
• 2071-2100	120735 (8532%)	94547 (6682%)	80%	80%

VULNERABILIDAD

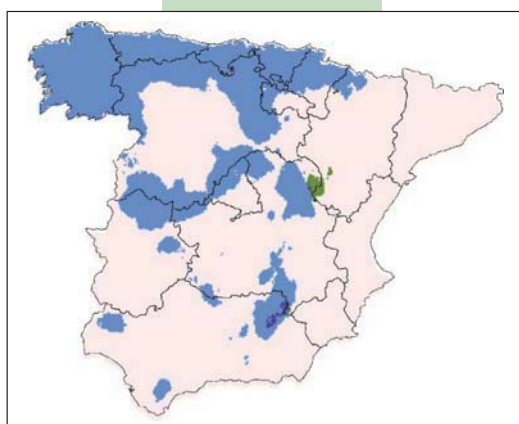
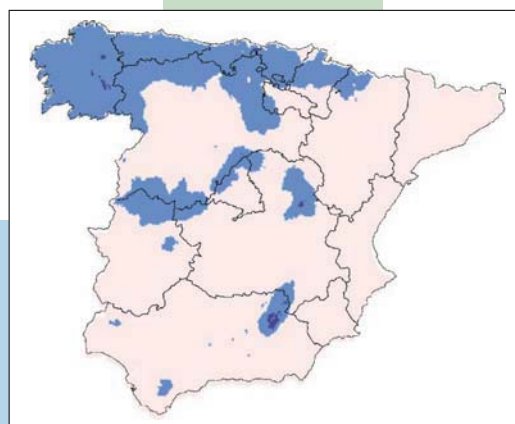


A2

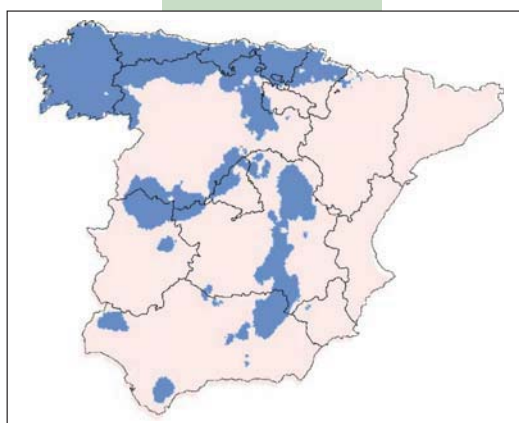
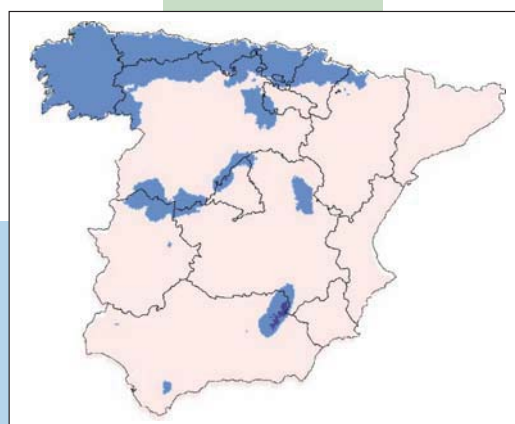
B2



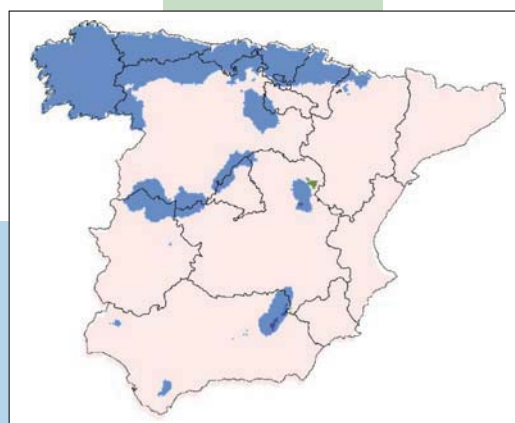
2011-2040



2041-2070



2071-2100

**Medidas de adaptación.***In situ:*

- Protección de espacios actuales.
- Repoblación artificial en zonas vecinas.

Ex situ:

- Recolección de germoplasma y conservación en viveros.
- Traslocación de ejemplares a otras zonas potenciales lejanas.

Planificación y coordinación.

- Plan específico de conservación.
- Coordinación entre CC.AA.