



CENEAM-OAPN-MARM / JAVIER ARA CAJAL

Emberiza citrinella

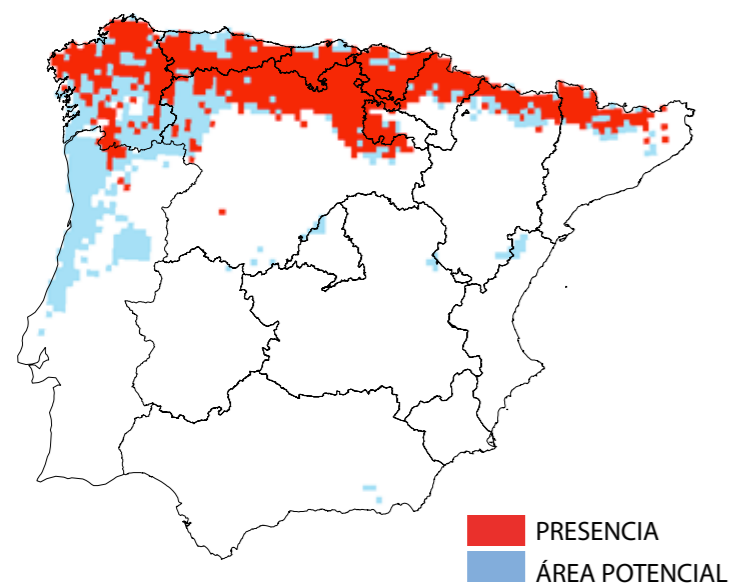
Emberiza citrinella (Escribano cerillo). Amplia y continua distribución en el continente europeo. Ocupa la franja más septentrional de la Península Ibérica, donde está presente en campiñas y pastizales con cierta cobertura arbustiva. El rango de temperaturas de su distribución en la Península varía entre -10,3°C y 29,9°C, y el de precipitaciones entre 451 mm y 1949 mm anuales.

(Escribano cerillo)

ESTATUS ACTUAL

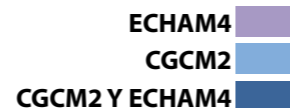
NO EVALUADA

SITUACIÓN ACTUAL



TSS: 0,8658

SITUACIÓN FUTURA



Evolución Prevista:

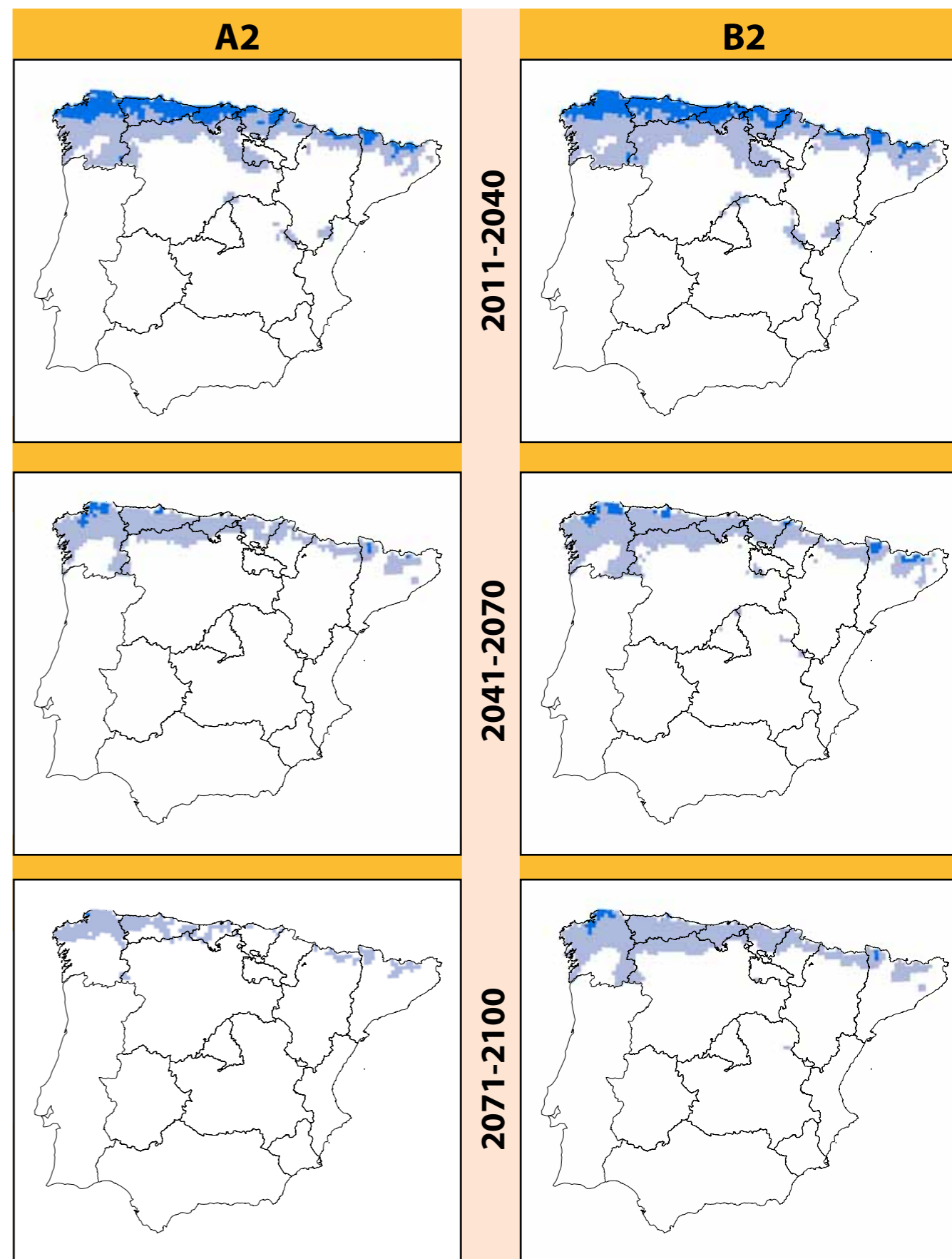
Bajo los escenarios climáticos disponibles para el siglo XXI, se esperan impactos elevados en la distribución potencial. Los modelos proyectan contracciones en la distribución potencial actual de la especie entre un 95% y un 97% en 2041-2070 y el nivel de coincidencia entre la distribución observada y potencial se reduce hasta un rango de entre un 3% y un 5% en 2041-2070.

ESTADÍSTICAS

SUPERFICIES ACTUALES (KM2)

| | | | |
|-----------------|-------------|--------------------------|-------|
| Presencia: | 74600 (15%) | % Protegido actualmente: | (13%) |
| Área potencial: | 106100 | % Protegido futuro: | (0%) |

| | APF | | OPF | |
|---------------|--------------|--------------|-------|-------|
| | A2 | B2 | A2 | B2 |
| CGCM2 | | | | |
| 2011-2040 | 98000 (-8%) | 111200 (5%) | (89%) | (94%) |
| 2041-2070 | 57300 (-46%) | 74700 (-30%) | (59%) | (71%) |
| 2071-2100 | 24900 (-77%) | 66200 (-38%) | (26%) | (66%) |
| ECHAM4 | | | | |
| 2011-2040 | 28400 (-73%) | 30800 (-71%) | (31%) | (33%) |
| 2041-2070 | 2900 (-97%) | 5300 (-95%) | (3%) | (5%) |
| 2071-2100 | 100(-100%) | 2200 (-98%) | (0%) | (2%) |



MEDIDAS DE ADAPTACIÓN

- Protección jurídica.
- Medidas para conservación in situ.
- Medidas para conservación ex situ.
- Acciones para favorecer permeabilidad y conectividad.