

Los Incendios Forestales en España



EPRIF La Palma ejecutando una quema prescrita bajo arbolado con la ayuda de la BLP de Puntagorda, en el Municipio de Puntagorda 19/03/2018 (Isla de La Palma/Santa Cruz de Tenerife)

1 enero – 31 diciembre 2018
Avance Informativo

Índice

1. Antecedentes	3
1.1 Objeto del informe.....	3
1.2 Marco Legal	3
2. Daños producidos en 2018 por los incendios forestales	4
2.1 Número de incendios y superficies afectadas	4
2.2 Grandes Incendios Forestales (GIF)	8
3. El programa de Ministerio de Agricultura, Pesca y Alimentación para la defensa contra los incendios forestales	8
3.1 Actuaciones de coordinación y planificación	8
3.1.1 Comisión Paritaria, Ministerio de Defensa – Ministerio de Agricultura, Pesca y Alimentación	9
3.1.2 Comité de Lucha contra Incendios Forestales (CLIF).....	9
3.1.3 Centro de Coordinación de la Información Nacional sobre Incendios Forestales (CCINIF)	10
3.2 Actuaciones de prevención	11
3.2.1 Formación en Defensa contra incendios forestales	11
3.2.2 Equipos de Prevención Integral (EPRIF)	11
3.2.3 Brigadas de Labores Preventivas (BLP)	12
3.3 Actuaciones de extinción	12
3.3.1 Medios humanos: Brigadas de Refuerzo contra incendios forestales (BRIF)	12
3.3.2 Medios aéreos: aviones anfibios, helicópteros bombarderos, helicópteros de transporte	14
3.4. Actividad en el ámbito internacional	17
4. Anexos	19
4.1 Avance estadístico Incendios Forestales (1 enero al 31 de diciembre)	19
4.2. Distribución de los medios del MAPA 2018.....	21
4.3. Actividad de los medios del MAPA 2018	25

Este informe ha sido elaborado por del Área de Defensa contra Incendios Forestales

Ministerio de Agricultura, Pesca y Alimentación

Madrid, Marzo de 2019

1. Antecedentes

1.1 Objeto del informe

Este informe constituye el avance estadístico de incendios forestales del año 2018. Recoge las actuaciones realizadas por el Ministerio de Agricultura, Pesca y Alimentación (MAPA) en la defensa contra incendios forestales, así como las condiciones de peligro y la ocurrencia de incendios registrada durante el periodo comprendido desde el 1 de enero al 31 de diciembre del año 2018.

El objeto de este documento es proporcionar la información más actualizada a los miembros del Comité de Lucha contra los Incendios Forestales (CLIF), la Comisión Interministerial de Coordinación para la Prevención y Lucha contra los Incendios Forestales, los servicios administrativos autonómicos competentes y el público en general. Está disponible para su consulta en el siguiente enlace ubicado en la página Web del MAPA, junto con las memorias estadísticas de los incendios forestales sucedidos en España desde 1968.

https://www.mapa.gob.es/es/desarrollo-rural/estadisticas/Incendios_default.aspx

1.2 Marco Legal

El Ministerio de Agricultura, Pesca y Alimentación desarrolla sus actuaciones en la defensa y lucha contra los incendios forestales, bajo el marco legal establecido por las siguientes disposiciones:

- Ley 43/2003, de 21 de noviembre, de Montes.
- Real Decreto-Ley 11/2005, de 22 de julio, por el que se aprueban medidas urgentes en materia de incendios forestales.
- Acuerdo del Consejo de Ministros de 7 de octubre de 2005 por el que se crea la Unidad Militar de Emergencias.
- Ley 10/2006, de 28 de abril, por la que se modifica la Ley 43/2003, de 21 de noviembre, de Montes.
- Real Decreto 1424/2008, de 14 de agosto, por el que se determinan la composición y las funciones de la Comisión Estatal para el Patrimonio Natural y la Biodiversidad, se dictan las normas que regulan su funcionamiento y se establecen los comités especializados adscritos a la misma.
- Ley 3/2010, de 10 de marzo, por la que se aprueban medidas urgentes para paliar los daños producidos por los incendios forestales y otras catástrofes naturales ocurridos en varias comunidades autónomas.
- Real Decreto 1097/2011, de 22 de julio, por el que se aprueba el Protocolo de Intervención de la Unidad Militar de Emergencias.
- Real Decreto 904/2018, de 21 de julio, por el que se desarrolla la estructura orgánica básica del Ministerio de Agricultura, Pesca y Alimentación.

- Real Decreto 893/2013, de 15 de noviembre, por el que se aprueba la Directriz básica de planificación de protección civil de emergencia por incendios forestales.
- Resolución de 31 de octubre de 2014, de la Subsecretaría, por la que se publica el Acuerdo del Consejo de Ministros de 24 de octubre de 2014, por el que se aprueba el Plan Estatal de Protección Civil para Emergencias por Incendios Forestales.
- Ley 21/2015, de 20 de julio, por la que se modifica la Ley 43/2003, de 21 de noviembre, de Montes.

2. Daños producidos en 2018 por los incendios forestales

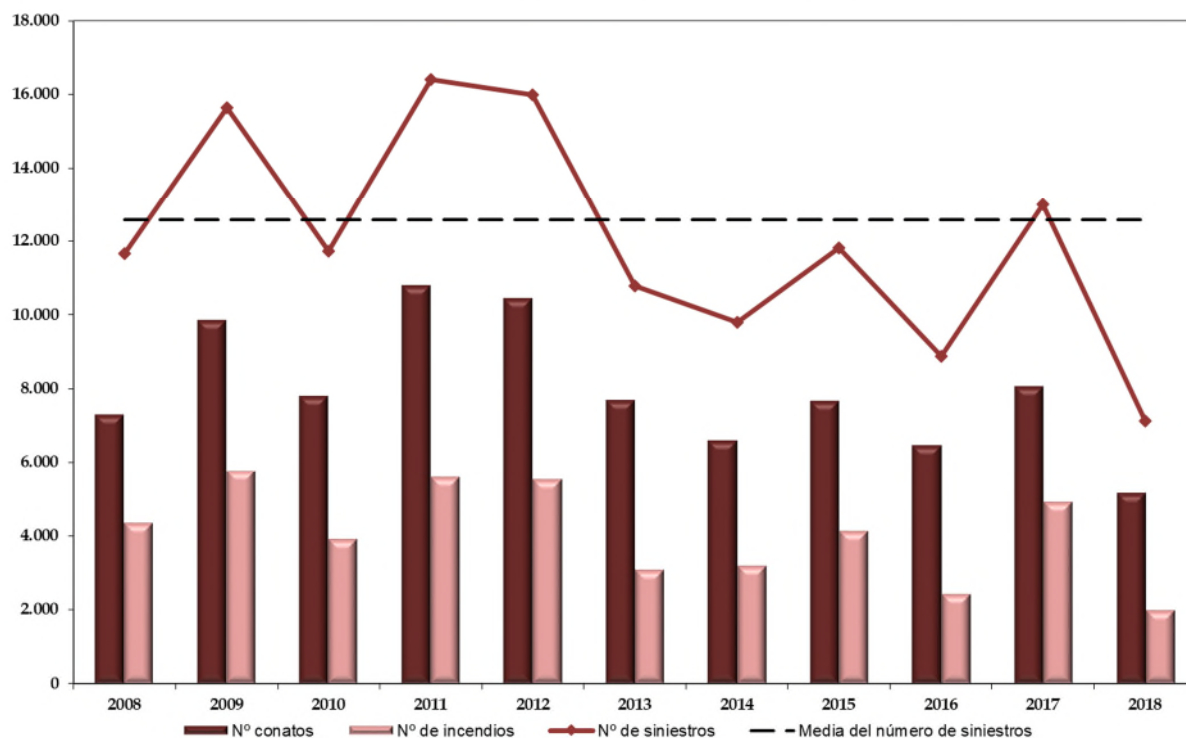
2.1 Número de incendios y superficies afectadas

La estadística provisional del periodo comprendido entre el 1 de enero y el 31 de diciembre del año 2018, adjunta como anexo a este informe, se elabora con la información que envían las comunidades autónomas con periodicidad semanal durante la campaña de verano, y mensual para el resto del año.

De acuerdo con estos datos, el número total de siniestros ha descendido un 43,19% con respecto a la media del último decenio, con un descenso del 37,75% en el número de conatos (incendios de superficie ≤ 1 ha) y del 53,67% en el de incendios (incendios de superficie > 1 ha), respectivamente. Ha sido el año con menor número de siniestros del último decenio.

	MEDIA DEL DECENIO 2008-2017 (01/01/-31/12)	AÑO 2018 (01/01-31/12)
Nº CONATOS (<1 ha)	8.280	5.154
Nº INCENDIOS (≥ 1 ha)	4.293	1.989
TOTAL SINIESTROS	12.573	7.143

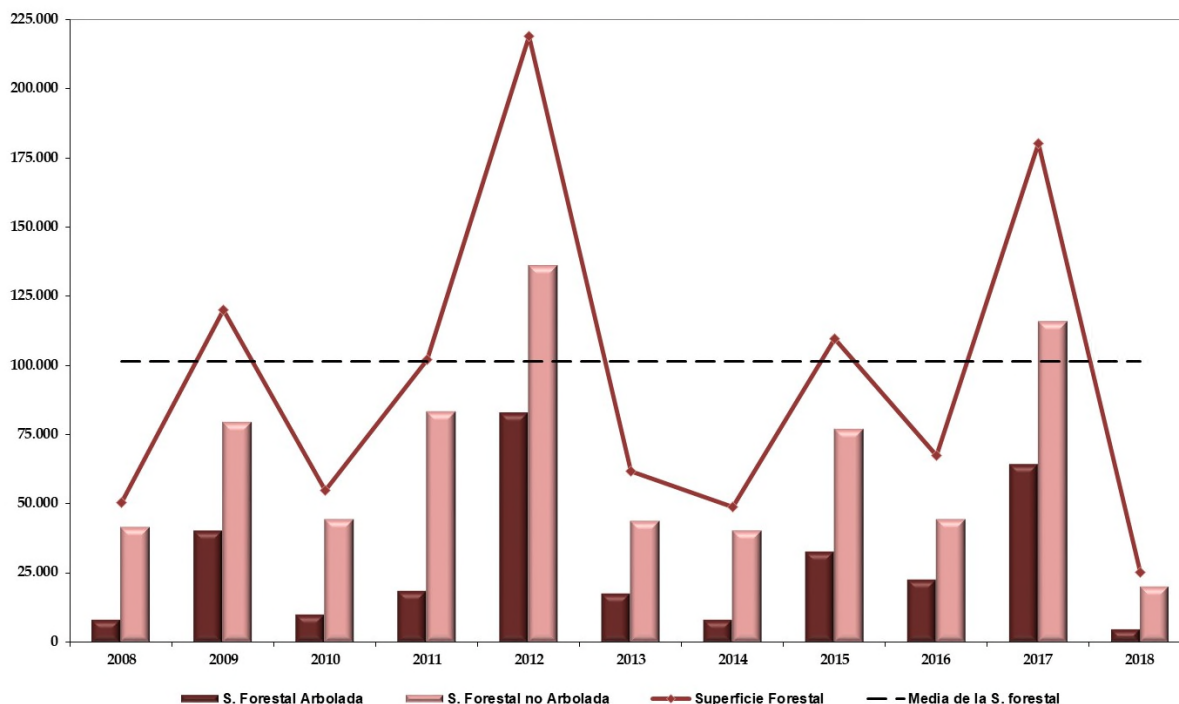
EVOLUCIÓN CONATOS- INCENDIOS
DEL 1 DE ENERO AL 31 DE DICIEMBRE 2008-2018



En cuanto a las superficies afectadas se ha producido un descenso con respecto a la media del último decenio, siendo de un 66,16% en la superficie arbolada y de un 75,19% en superficie forestal. El 2018 ha sido el año con menor superficie afectada en todo el decenio y también en toda la serie histórica disponible, desde que en 1968 comenzó a elaborarse la Estadística General de Incendios Forestales.

	MEDIA DEL DECENIO 2008-2017 (01/01-31/12)	AÑO 2018 (01/01-31/12)
S. ARBOLADA (ha)	30.702,16	4.739,03
S. FORESTAL (ha)	101.411,53	25.162,44

EVOLUCIÓN SUPERFICIES FORESTALES
DEL 1 DE ENERO AL 31 DE DICIEMBRE 2008-2018



Dada la heterogeneidad del territorio nacional en cuanto a meteorología, topografía, vegetación y factores socioeconómicos existentes, tradicionalmente se aborda el análisis de la siniestralidad de incendios forestales de forma regionalizada de acuerdo a cuatro zonas consideradas homogéneas. Las zonas definidas son las siguientes:

NOROESTE: Comprende las comunidades autónomas de Galicia, Asturias, Cantabria y las provincias de León y Zamora.

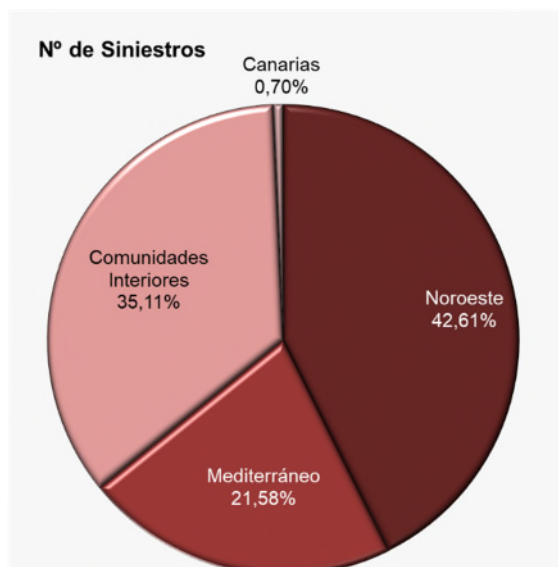
MEDITERRÁNEO: Comprende las comunidades autónomas costeras con el mar Mediterráneo, incluyendo sus provincias interiores.

CANARIAS: Incluye todo el archipiélago canario.

COMUNIDADES INTERIORES¹: Comprende las provincias del resto de comunidades autónomas no costeras, excepto León y Zamora, así como el País Vasco.

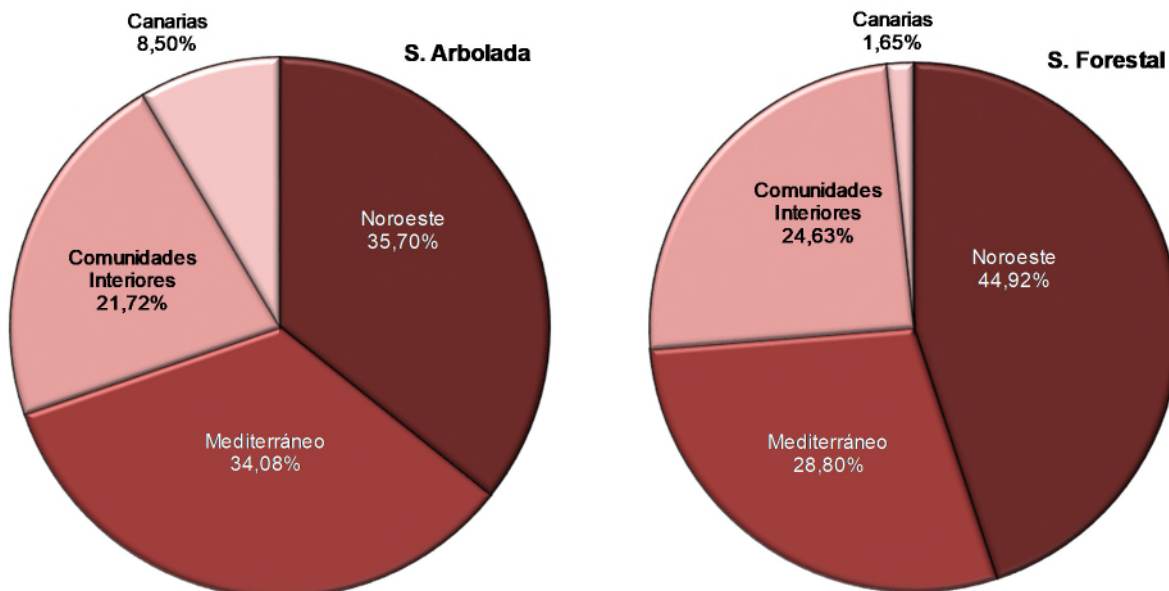
Teniendo en cuenta la zonificación descrita, se aprecia que la región Noroeste es la que sufre un mayor número de siniestros, con un 43,27% del total anual. Le sigue la región de las Comunidades Interiores, con el 34,45%, la región Mediterránea y finalmente Canarias.

¹ Tradicionalmente el País Vasco se ha incluido dentro de la región Noroeste, sin embargo dada la escasa coincidencia de su casuística de incendios con el resto de territorios de esta región, en cuanto a número, superficie y causalidad, en adelante se incluirá dentro de las denominadas Comunidades interiores.



En relación a la superficie forestal total afectada, la región Noroeste representa el 42,61% del total, seguida por la región del Mediterráneo, las Comunitades Interiores y, con valores muy inferiores, Canarias.

Atendiendo a la superficie forestal arbolada, los mayores valores de afección se produjeron en las regiones del Noroeste y del Mediterráneo, cercanos al 35%, seguidos por los valores de las Comunitades Interiores y Canarias.



2.2 Grandes Incendios Forestales (GIF)

Según la estadística provisional proporcionada por los servicios competentes de las administraciones autonómicas, durante 2018 tuvieron lugar 3 Grandes Incendios Forestales (GIF), categoría que incluye aquellos incendios que superan las 500 hectáreas forestales afectadas.

El primer GIF tuvo lugar en mayo, los dos siguientes durante la campaña de verano.

En total los GIF registrados supusieron, según se recoge en la tabla adjunta, un 20,97% de la superficie total afectada siendo sólo el 0,04% del total de siniestros ocurridos en el año.

Provincia	Municipio	Fecha (día/mes)	Superficie Forestal (ha)
León	Santa Columba de Curueño	12/05	645,00
Huelva	Nerva	02/08	1.484,94
Valencia	Llutxent	06/08	3.146,69
SUPERFICIE FORESTAL AFECTADA			5.276,43

Los dos GIF que se produjeron durante la campaña de verano supusieron el 87,78% de la superficie total afectada en la región del Mediterráneo.

La región geográfica Mediterránea, donde tuvieron lugar dos de los tres GIF, fue el escenario del 87,78% de la superficie afectada por los mismos.

3. El programa de Ministerio de Agricultura, Pesca y Alimentación para la defensa contra los incendios forestales

3.1 Actuaciones de coordinación y planificación

Comprende las acciones de coordinación técnica realizadas en 2018 por este departamento junto con las diferentes administraciones públicas competentes en la defensa y lucha contra los incendios forestales.

3.1.1 Comisión Paritaria, Ministerio de Defensa - Ministerio de Agricultura, Pesca y Alimentación

Durante el año 2018 se celebraron dos reuniones de la Comisión Paritaria encargada de coordinar las necesidades de operatividad, mantenimiento y disponibilidad de los aviones Canadair operados por el 43 Grupo de las Fuerzas Aéreas del Ejército del Aire. Se celebraron sendas reuniones, el 6 de junio y 13 de diciembre respectivamente, para acordar el despliegue de los aviones, así como analizar aspectos de la campaña 2018.

3.1.2 Comité de Lucha contra Incendios Forestales (CLIF)

Es un Comité técnico para la coordinación entre las administraciones competentes en la defensa contra los incendios forestales, presidido por el Subdirector General de Política Forestal de la Dirección General de Desarrollo Rural, Innovación y Política Forestal (MAPA) y se reúne dos veces al año, antes y después de la campaña estival.

El 6 de junio de 2018 tuvo lugar la reunión **de pre-campaña** del CLIF. En dicha reunión se abordaron los siguientes asuntos:

- Intervención de la Comisión de Investigación de Accidentes e Incidentes de Aviación Civil (CIAIAC). Revisión de recomendaciones por accidentes e incidentes en incendios forestales.
- Avances de los Grupos de Trabajo del CLIF
 - GT coordinación aérea
 - GT prevención
- Aspectos relativos a la Campaña 2018, en cuanto a despliegue y protocolos.
- Intervención del Ministerio de Defensa: 43 Grupo y Unidad Militar de Emergencias (UME).
- Intervención de la Agencia Estatal de Seguridad Aérea (AESA) para exponer los avances relativos a la formación de los pilotos de helicópteros de extinción de incendios.
- Cursos y Jornadas a celebrar por el MAPA durante 2018.

Asimismo el día 13 de diciembre de 2018 tuvo lugar la reunión **post-campaña** del CLIF, en la que se trataron los siguientes asuntos:

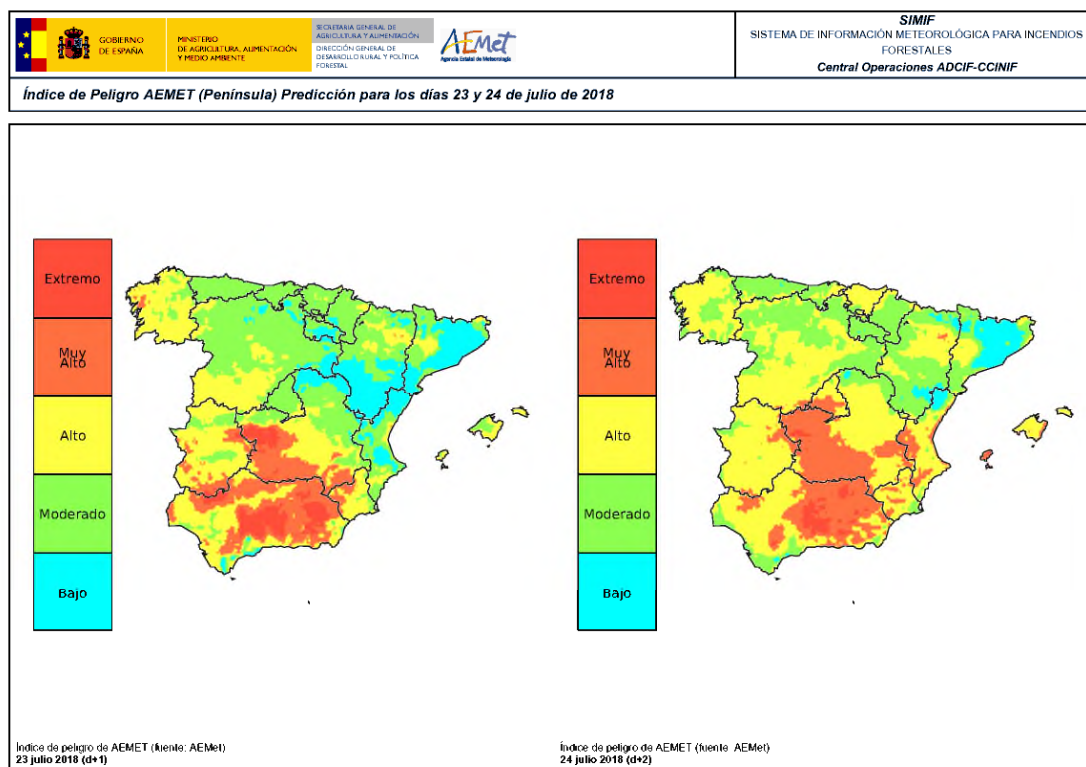
- Información de Agencia Estatal de Seguridad Aérea (AESA) en relación con la bases de extinción de incendios forestales.
- Mecanismo Europeo de Protección Civil (MEPC) y participación de España mediante el Módulo de Evaluación y Asesoramiento en Incendios Forestales.
- Presentación del Programa Estatal de preparación en incendios forestales
- Avances alcanzados por los Grupos de Trabajo del CLIF:

- GT información
- GT prevención
- GT SMI y acreditación formación
- GT coordinación aérea
- Sistema *Hermes* de seguimiento de posiciones de medios aéreos
- Resultados de la Campaña de incendios 2018

3.1.3 Centro de Coordinación de la Información Nacional sobre Incendios Forestales (CCINIF)

De acuerdo con el Real Decreto-Ley 11/2005, el CCINIF las funciones principales del CCINIF son canalizar de forma centralizada y poner a disposición del conjunto de las administraciones públicas competentes, en tiempo real, toda la información de que dispongan las distintas administraciones públicas en relación con la evolución del riesgo de incendios forestales, los medios materiales, técnicos y personales disponibles en cada momento y los incendios forestales, una vez que se produzcan.

La información de los siniestros en los que intervienen medios estatales del MAPA se actualiza tres veces al día en la página web del Ministerio. Diariamente se publican el mapa de riesgo para los siguientes dos días y las intervenciones de los medios del Ministerio en los incendios forestales sucedidos el día anterior.



Ejemplo del mapa de riesgo publicado diariamente por el CCINIF

Dicha información puede consultarse en el siguiente enlace:

<https://www.mapa.gob.es/es/desarrollo-rural/temas/politica-forestal/incendios-forestales/extincion/default.aspx>

3.2 Actuaciones de prevención

3.2.1 Formación en Defensa contra incendios forestales

Durante el año 2018 el MAPA realizó los siguientes cursos y jornadas de formación destinados a profesionales que trabajan en la defensa contra incendios forestales:

- Jornada El fuego en los espacios naturales protegidos, entre la amenaza y la conservación, celebrada en Madrid el 4 de abril de 2018
- Jornada Los actores del medio rural y su papel en la prevención de incendios forestales, celebrada en Madrid el 12 de noviembre
- Curso de drones y su utilización en incendios forestales, celebrado en Madrid entre el 13 y el 16 de noviembre.
- Jornadas sobre cumplimentación y tratamiento informático del parte de incendio forestal: EGIFWEB (versión HTML 5), celebradas en Madrid el 21 y 27 de noviembre
- Curso Superior de Seguridad e Investigación de Accidentes en Incendios Forestales, celebrado en Madrid del 10 al 14 de diciembre
- Curso de Director Técnico de Extinción en incendios forestales Nivel intermedio (DTE-B) 26 a 29 de noviembre y 17 a 19 de diciembre.

3.2.2 Equipos de Prevención Integral (EPRIF)

En 2018 los EPRIF estuvieron operativos desde el 11 de enero hasta el 31 de mayo y retomaron los trabajos desde el 5 de noviembre hasta el 21 de diciembre, completando un máximo de 6 meses de trabajo al finalizar el año.

Durante este periodo los EPRIF han trabajado en la realización de actividades formativas y reuniones con diversos colectivos, principalmente ganaderos, agricultores, cazadores, asociaciones de vecinos, representantes de ayuntamientos o profesores, con el objeto de conciliar intereses y concienciar en la prevención de incendios forestales.

Cabe destacar a su vez el tratamiento de **526 hectáreas** a través de la ejecución de **100 quemas** prescritas y controladas, todas ellas conducentes a reducir el riesgo de incendios forestales mediante la disminución de la carga del combustible forestal y la creación de discontinuidades en la vegetación, al tiempo que se alcanzan otros objetivos entre los que figuran la mejora de pastos, favorecer el hábitat de diversas

especies o mejorar la accesibilidad en el monte. A pesar de que en todo el año se prepararon un total de **655 parcelas** para la realización de quemas, las condiciones meteorológicas no permitieron la ejecución de todas ellas.

Para la ejecución de las quemas los EPRIF situados en Huesca, Tabuyo (León), Cangas del Narcea (Asturias), Pola de Lena (Asturias) y Gredos (Ávila) recibieron ocasionalmente el apoyo de las Brigadas de Labores Preventivas del MAPA con bases próximas a la zona de actuación.

3.2.3 Brigadas de Labores Preventivas (BLP)

Las Brigadas de Labores Preventivas del MAPA actuaron, en colaboración con las administraciones autonómicas, desde principios de año hasta el comienzo de la campaña de verano. Una vez terminada la campaña de verano se retomaron los trabajos de prevención, que finalizaron a mediados del mes de diciembre, ampliando así el periodo de trabajo a unos 11 meses.

Durante estos dos periodos realizaron trabajos de prevención de incendios en más de **1.381 hectáreas** de terrenos forestales, que consistieron principalmente en clareos, podas y desbroces.

En total más de 400 trabajadores, distribuidos en las 10 Brigadas de Labores Preventivas, ejecutaron trabajos de selvicultura preventiva en montes próximos al entorno de las mismas bases BRIF donde desarrollan su trabajo durante las campañas de extinción de incendios forestales. Como se ha señalado en el apartado anterior, algunas BLP trabajaron ocasionalmente en apoyo a los EPRIF para la ejecución de quemas prescritas.

3.3 Actuaciones de extinción

3.3.1 Medios humanos: Brigadas de Refuerzo contra incendios forestales (BRIF)

El MAPA despliega cinco BRIF-i durante la campaña de invierno-primavera, en el Noroeste de la Península, y diez BRIF durante la campaña de verano distribuidas por todo el territorio nacional, como se recoge en los mapas anexos.

En la campaña de verano las BRIF se componen de tres turnos formados cada uno por 2 capataces y 14 especialistas, bajo el mando de 1 técnico; para el transporte y apoyo a la extinción cuentan con dos helicópteros de transporte y extinción con 1.200 litros de capacidad. En el Puerto del Pico (Ávila) se dispone de una brigada tipo BRIF-B, que es de menor tamaño y de composición igual a las brigadas de la campaña de invierno BRIF-i, en tres turnos de 7 especialistas, 1 capataz y 1 técnico dotados de un sólo helicóptero.



BRIF Tabuyo del Monte retirándose del incendio de Hermisende (Zamora), 28/08/2018.

Estas unidades helitransportadas de personal altamente especializado en la extinción de incendios forestales, pueden actuar en cualquier punto del territorio nacional en el que sean necesarios. El personal de las BRIF recibe una formación y entrenamiento continuados que les permiten actuar en situaciones de máxima exigencia, asumiendo, en ocasiones, los sectores más complicados del incendio. El dominio de todas las técnicas de extinción, incluido el empleo del contrafuego, es imprescindible en su actuación.

En la campaña de 2018 las BRIF trabajaron **774 horas** en incendio, repartidas en **149 intervenciones**, realizando un total de **101.958 metros** de longitud de línea combatida.

Las BRIF con más actuaciones durante esta campaña ha sido la de Pinofranqueado (Cáceres), con 35 intervenciones sumando las de la campaña de verano e invierno.

Durante la campaña de invierno la BRIF de Ruento (Cantabria) fue la que más intervenciones realizó, un total de 18; esta BRIF sólo está operativa durante los meses de invierno-primavera.

3.3.2 Medios aéreos: aviones anfibios, helicópteros bombarderos, helicópteros de transporte

El MAPA cuenta con un despliegue de medios aéreos gestionado desde el Área de Defensa contra Incendios Forestales, que cubre la superficie forestal nacional durante todo el año. Durante los dos periodos de mayor ocurrencia de incendios forestales, que son las campañas de invierno y verano, el número de medios disponibles se refuerza.



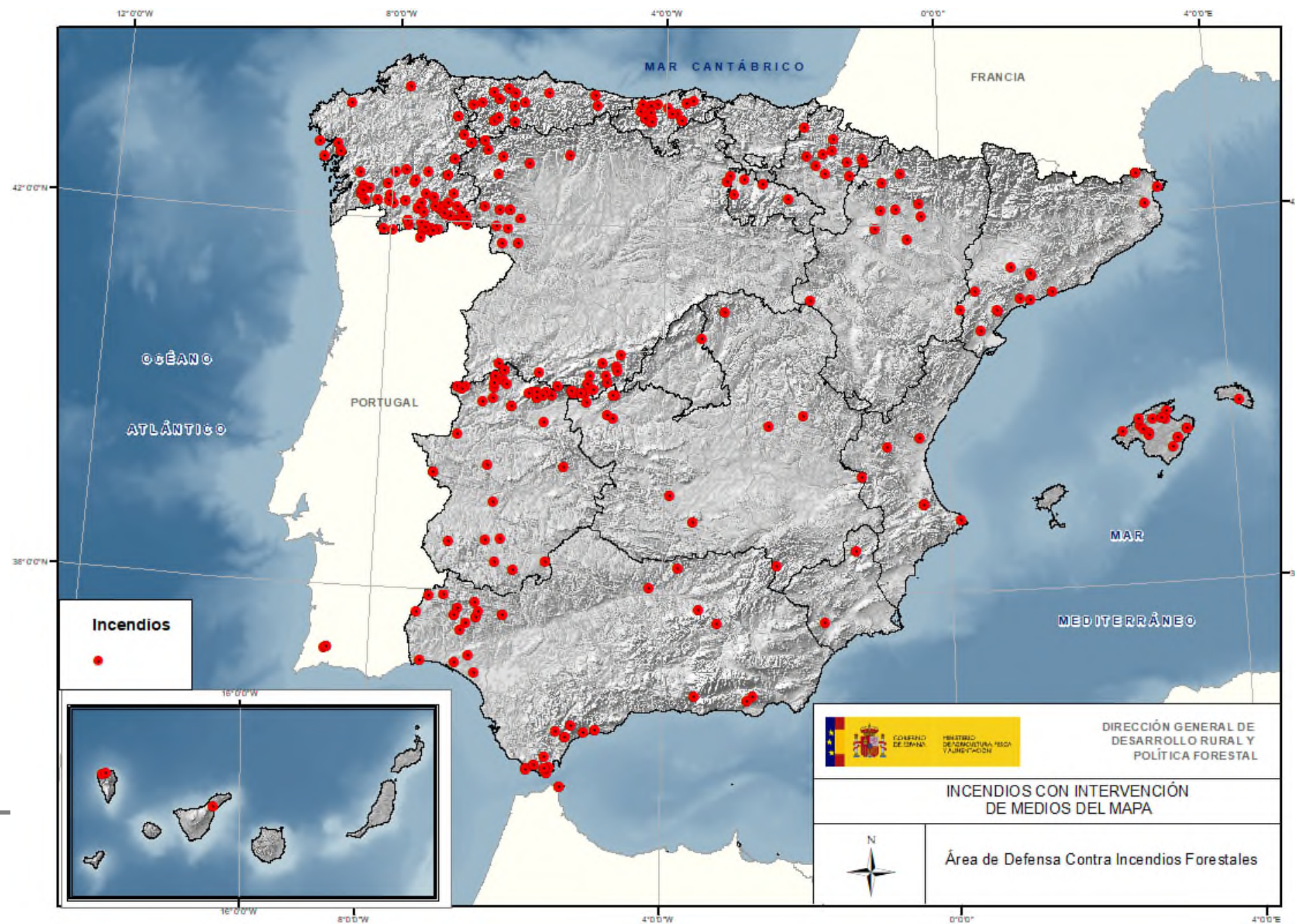
Actuación de BRIF Daroca con apoyo de helicóptero en el incendio de Llutxent (Valencia), 7/08/2018

Durante el año 2018, los medios aéreos del MAPA realizaron un total de **715 intervenciones en la extinción de incendios forestales**, en apoyo a los dispositivos de las respectivas comunidades autónomas y a otros países. En total volaron **1.842 horas** en incendio, realizando **8.786 descargas** sobre las llamas. En la tabla siguiente se detalla la distribución de actuaciones por comunidades autónomas y en otros países.

Comunidad Autónoma	Incendios	Intervenciones	Horas voladas en incendio	Descargas
Andalucía	42	75	222:15	1.236
Aragón	8	10	13:41	83
Asturias, Principado de	17	30	79:17	503
Baleares, Illes	18	18	18:51	48
Canarias	3	4	5:20	35
Cantabria	18	19	42:22	194
Castilla León	38	85	183:55	871
Castilla-La Mancha	12	12	39:09	228
Cataluña	14	31	47:15	120
Comunidad Valenciana	4	49	237:47	755
Extremadura	43	106	283:16	1.609
Galicia	72	236	546:48	2.725
Madrid, Comunidad de	Sin intervención			
Murcia, Región de	2	2	4:00	21
Navarra, Comunidad Foral de	9	11	10:42	27
País Vasco	Sin intervención			
Rioja, La	5	7	5:39	11
Ceuta	1	3	9:15	92
Melilla	Sin intervención			
TOTAL NACIONAL	306	703	1749:32	8.558
Portugal	1	12	92:39	228

La página siguiente recoge sobre mapa los incendios con intervención de medios de extinción del MAPA durante 2018.

INCENDIOS FORESTALES
01/01/2018 - 31/12/2018
AVANCE INFORMATIVO



3.4. Actividad en el ámbito internacional

Durante el 2018 el MAPA participó en las siguientes reuniones internacionales:

- Reunión del Grupo Informal de países con aviones Canadair, celebrada en Zagreb (Croacia) el 19 de enero.
- Taller sobre gestión del riesgo por incendio forestal "*Under a new wildland fire context: how to face mega-fires in Europe*", celebrado en Lisboa (Portugal) el 15 y 16 de febrero.
- Reunión del Proyecto Europeo FIRE-IN, *Fire and Rescue Innovation Network*, celebrada en Berlín el 28 de febrero.
- Foro Europeo de Protección Civil 2018 "*Civil Protection in a Changing Risk Landscape*", celebrado en Bruselas el 5 y 6 de marzo.
- Reuniones del *EU Forest Fire Prone Countries Expert Group* (DG ECHO), celebradas en Bruselas el 26 de enero, 16 de marzo, 17 de mayo y 6 de noviembre.
- Reunión del Comité Internacional de Coordinación (ILC) de las Conferencias Internacionales sobre Incendios Forestales, celebrada en Brasil el 7, 8 y 9 de marzo.
- Reunión del Grupo de Expertos en Incendios Forestales de la Comisión Europea (DG ENV), celebrada en Bruselas, el 23 de abril.
- Reunión anual de preparación de la campaña de incendios forestales de la Comisión Europea (DG ECHO), celebrada en Bruselas, el 18 de mayo.
- Reunión del *Task force* para el desarrollo de un *Decision support system* (JRC-DG ECHO), celebrada en Ispra, el 5 y 6 de junio.
- Reuniones conjuntas del Grupo asesor y de la Red Global de Incendios Forestales (GFMC), y del Comité Internacional de Coordinación (ILC), celebradas en Friburgo (Alemania), del 12 al 14 de octubre.
- Taller sobre la figura del oficial de enlace en operaciones de extinción de incendios forestales en regiones transfronterizas España-Portugal, celebrado en Portugal, del 6 al 8 de noviembre.
- Reunión del Grupo de Expertos en Incendios Forestales de la Comisión Europea (DG ENV), celebrada en España, del 20 al 21 de noviembre.
- Taller del grupo de trabajo de incendios forestales de la Red Silva Mediterránea (FAO), celebrado en España, del 21 al 23 de noviembre.
- Durante el 2018 se recibieron en el MAPA las visitas de las siguientes delegaciones:
 - o Joint Research Center (European Commission)
 - o Israel
 - o Corea del Sur
 - o Portugal

4. Anexos

4.1 Avance estadístico Incendios Forestales (1 enero al 31 de diciembre)



SECRETARÍA GENERAL DE
AGRICULTURA Y ALIMENTACIÓN

DIRECCIÓN GENERAL DE
DESARROLLO RURAL,
INNOVACIÓN Y POLÍTICA
FORESTAL

INCENDIOS FORESTALES DEL 1 DE ENERO AL 31 DE DICIEMBRE DE 2018

DATOS PROVISIONALES DE 2018 PROPORCIONADOS POR LAS COMUNIDADES AUTÓNOMAS

Año	2008 (01-01 a 31-12)	2009 (01-01 a 31-12)	2010 (01-01 a 31-12)	2011 (01-01 a 31-12)	2012 (01-01 a 31-12)	2013 (01-01 a 31-12)	2014 (01-01 a 31-12)	2015 (01-01 a 31-12)	2016* (01-01 a 31-12)	2017* (01-01 a 31-12)	MEDIA (01-01 a 31-12)	2018* (01-01 a 31-12)
Nº CONATOS (<1 ha)	7.300	9.866	7.811	10.815	10.455	7.708	6.610	7.685	6.475	8.079	8.280	5.154
Nº INCENDIOS (>= 1 ha)	4.355	5.777	3.910	5.599	5.542	3.089	3.196	4.125	2.418	4.918	4.293	1.989
TOTAL SINIESTROS	11.655	15.643	11.721	16.414	15.997	10.797	9.806	11.810	8.893	12.997	12.573	7.143
VEGETACION LEÑOSA												
Sup. Arbolada (ha)	8.443,49	40.402,48	10.184,91	18.847,52	83.059,85	17.704,26	8.283,80	32.877,09	22.706,06	64.512,10	30.702,16	4.739,03
Sup. Matorral y Monte Abierto (ha)	32.847,01	67.495,97	39.279,26	72.387,82	117.118,93	33.086,49	32.359,33	64.889,91	36.980,56	101.963,66	59.840,89	16.745,43
VEGETACION HERBACEA												
Sup. Pastos y Dehesas (ha)	9.031,59	12.195,76	5.305,71	10.925,99	18.777,81	10.899,86	8.074,70	12.015,85	7.712,44	13.745,09	10.868,48	3.677,98
SUP. FORESTAL (ha)	50.322,09	120.094,21	54.769,88	102.161,33	218.956,59	61.690,61	48.717,83	109.782,85	67.399,06	180.220,86	101.411,53	25.162,44
% SUP. AFECTADA / S.F. NACIONAL	0,181	0,432	0,197	0,367	0,787	0,222	0,175	0,395	0,242	0,648	0,365	0,090
Nº GRANDES INCENDIOS (>500 ha)	6	35	11	24	42	17	7	16	22	56	24	3

En superficie no arbolada, cuando en los datos provinciales no se ha hecho distinción entre vegetación leñosa y herbácea, se ha considerado toda la superficie como "Matorral y Monte Abierto"

❖ Datos por comunidades autónomas. Año 2018

PROVINCIA / COM. AUTÓNOMA	Num. Sinistros			Superficies					% Superficie respecto a la existente	
	Conatos < 1 ha	Incendios ≥ 1 ha	Total Sinistros	Forestal Leñosa			Forestal Herbácea	Total Forestal	% Arbolada	% Forestal
				Arbolada	Matorral y M.Bajo	Total				
Alava	9	2	11	0,23	1,95	2,18	2,06	4,24	0,000	0,002
Gipúzcoa	10	2	12	1,29	2,94	4,23	7,32	11,55	0,001	0,008
Vizcaya	17	7	24	18,50	9,59	28,09	2,88	30,97	0,005	0,020
PAIS VASCO	36	11	47	20,02	14,48	34,50	12,26	46,76	0,005	0,010
Barcelona	103	5	108	9,70	16,71	26,41	1,76	28,17	0,003	0,006
Girona	53	7	60	18,90	17,43	36,33	0,13	36,46	0,004	0,009
Lleida	51	15	66	12,63	26,66	39,29	13,11	52,40	0,005	0,007
Tarragona	76	8	84	20,05	14,53	34,58	1,95	36,53	0,001	0,011
CATALUÑA	283	35	318	61,28	75,33	136,62	16,94	153,56	0,004	0,008
A Coruña	325	53	378	165,56	201,43	366,99	0,00	366,99	0,035	0,073
Lugo	156	42	198	60,97	379,56	440,53	0,00	440,53	0,021	0,067
Ourense	410	108	518	281,19	1.051,10	1.332,29	0,00	1.332,29	0,129	0,231
Pontevedra	298	44	342	231,91	246,37	478,28	0,00	478,28	0,017	0,160
GALICIA (*)	1.189	247	1.436	739,63	1.878,46	2.618,09	0,00	2.618,09	0,053	0,128
Almería	69	21	90	16,04	349,93	365,97	0,00	365,97	0,012	0,062
Cádiz	77	16	93	43,13	202,97	246,10	0,00	246,10	0,021	0,068
Córdoba	55	23	78	43,44	162,73	206,17	0,00	206,17	0,009	0,031
Granada	72	16	88	7,20	82,02	89,22	0,00	89,22	0,003	0,014
Huelva	82	22	104	1.039,15	920,81	1.959,96	0,00	1.959,96	0,192	0,248
Jaén	69	9	78	8,54	98,50	107,04	0,00	107,04	0,002	0,017
Málaga	50	13	63	23,75	188,08	211,83	0,00	211,83	0,014	0,059
Sevilla	43	18	61	25,36	54,50	79,86	0,00	79,86	0,009	0,019
ANDALUCIA (**)	517	138	655	1.206,61	2.059,54	3.266,15	0,00	3.266,15	0,048	0,073
ASTURIAS	357	281	638	196,57	1.781,70	1.978,27	76,35	2.054,62	0,044	0,267
CANTABRIA	188	380	568	572,50	3.337,20	3.909,70	685,90	4.595,60	0,278	1,261
LA RIOJA (*)	26	9	35	28,16	29,29	57,45	0,00	57,45	0,018	0,018
MURCIA	110	8	118	20,36	27,24	47,60	9,31	56,91	0,007	0,011
Alicante	83	12	95	44,09	69,34	113,43	0,00	113,43	0,041	0,044
Castellón	83	8	91	5,48	371,40	376,88	0,00	376,88	0,002	0,089
Valencia	172	20	192	254,33	2.976,00	3.230,33	0,00	3.230,33	0,087	0,552
COM. VALENCIANA	338	40	378	303,90	3.416,74	3.720,64	0,00	3.720,64	0,049	0,294
Huesca	57	16	73	11,14	63,50	74,64	0,00	74,64	0,002	0,008
Teruel	50	7	57	2,35	33,79	36,14	0,00	36,14	0,000	0,004
Zaragoza	68	28	96	17,41	86,62	104,03	0,00	104,03	0,005	0,014
ARAGÓN (*)	175	51	226	30,90	183,91	214,81	0,00	214,81	0,002	0,008
Albacete	78	11	89	37,73	26,95	64,68	5,13	69,81	0,010	0,011
Ciudad Real	45	29	74	90,91	355,43	446,34	113,87	560,21	0,019	0,063
Cuenca	66	6	72	18,83	10,07	28,90	8,86	37,76	0,003	0,005
Guadalajara	72	7	79	2,72	58,43	61,15	4,99	66,14	0,001	0,009
Toledo	160	74	234	34,45	198,53	232,98	280,71	513,69	0,011	0,100
CASTILLA LA MANCHA	421	127	548	184,64	649,41	834,05	413,56	1.247,61	0,008	0,035
Las Palmas de Gran Canaria	17	1	18	0,00	1,45	1,45	5,40	6,86	0,000	0,002
S.C. de Tenerife	30	2	32	402,93	4,21	407,14	0,24	407,38	0,387	1,159
CANARIAS	47	3	50	402,93	5,67	408,60	5,64	414,24	0,330	0,073
NAVARRA	122	86	208	62,02	194,54	256,56	55,34	311,90	0,015	0,052
Badajoz	99	137	236	245,18	440,50	685,68	1.265,76	1.951,44	0,031	0,166
Cáceres	294	150	444	202,61	864,27	1.066,88	553,65	1.620,53	0,023	0,104
EXTREMADURA	393	287	680	447,79	1.304,77	1.752,56	1.819,41	3.571,97	0,027	0,131
ILLES BALEARS	69	3	72	22,80	3,80	26,60	0,70	27,30	0,013	0,012
MADRID	234	21	255	2,55	6,84	9,39	93,07	102,46	0,001	0,023
Ávila	94	24	118	138,36	36,51	174,87	35,89	210,76	0,064	0,033
Burgos	51	18	69	14,64	36,24	50,88	16,31	67,19	0,003	0,007
León	115	88	203	165,23	1.066,34	1.231,57	160,34	1.391,91	0,034	0,123
Palencia	32	12	44	11,12	15,20	26,32	12,33	38,65	0,007	0,010
Salamanca	122	39	161	86,34	94,86	181,20	96,99	278,19	0,020	0,023
Segovia	30	1	31	0,40	0,26	0,66	5,32	5,98	0,000	0,000
Soria	34	1	35	0,35	1,08	1,43	5,15	6,58	0,000	0,000
Valladolid	44	6	50	2,17	1,61	3,78	16,41	20,19	0,002	0,003
Zamora	127	71	198	17,76	450,41	468,17	140,75	608,92	0,008	0,097
CASTILLA Y LEÓN	649	260	909	436,37	1.702,51	2.138,88	489,49	2.628,37	0,016	0,055
CEUTA	0	2	2	0,00	74,00	74,00	0,00	74,00	0,000	0,000
MELILLA	0	0	0	0,00	0,00	0,00	0,00	0,00	0,000	0,000
TOTAL	5.154	1.989	7.143	4.739,03	16.745,43	21.484,46	3.677,98	25.162,44	0,029	0,090

(*) Sin diferenciación entre superficie desarbolada herbácea y leñosa
(**) Sin datos de superficie herbácea

4.2. Distribución de los medios del MAPA 2018



DISTRIBUCIÓN DE MEDIOS DE EXTINCIÓN DEL MAPA

Campaña de invierno



DISTRIBUCIÓN DE MEDIOS DE EXTINCIÓN DEL MAPA Campaña de invierno



DISTRIBUCIÓN DE MEDIOS DE EXTINCIÓN DEL MAPA

Campaña de verano



4.3. Actividad de los medios del MAPA 2018

❖ Resumen de actividad de los Equipos de Prevención Integral en incendios forestales (EPRIF). Año 2018

EPRIF	Asistencia a incendio			Preparación parcelas		Quema controlada			Desbroce mecánico		
	Núm.	Tiempo	Sup.	Núm.	Tiempo	Núm.	Tiempo	Sup. forestal	Núm.	Tiempo	Sup. Forestal
Asturias Centro	0	0:00	0,00	36	25:40	11	77:30	41,45	0	0:00	0,00
Asturias Este	0	0:00	0,00	70	130:30	17	95:10	52,80	0	0:00	0,00
Asturias Oeste	0	0:00	0,00	9	31:00	5	19:00	7,02	0	0:00	0,00
Ávila	0	0:00	0,00	29	127:00	0	0:00	0,00	0	0:00	0,00
Cáceres	0	0:00	0,00	22	51:30	2	13:13	18,50	0	0:00	0,00
Cantabria	0	0:00	0,00	52	149:00	2	13:00	5,78	0	0:00	0,00
Huesca	0	0:00	0,00	8	25:30	0	0:00	0,00	0	0:00	0,00
La Coruña	0	0:00	0,00	55	90:40	4	17:32	28,61	0	0:00	0,00
La Palma	0	0:00	0,00	15	63:00	12	97:50	6,64	0	0:00	0,00
La Rioja	0	0:00	0,00	2	8:30	0	0:00	0,00	0	0:00	0,00
León	0	0:00	0,00	50	167:40	11	77:05	160,37	0	0:00	0,00
Lugo	0	0:00	0,00	34	45:10	4	17:20	16,00	3	21:00	4,50
Navarra Este	0	0:00	0,00	40	72:09	6	38:52	87,50	0	0:00	0,00
Navarra Oeste	0	0:00	0,00	82	139:40	4	25:00	18,02	0	0:00	0,00
Orense	0	0:00	0,00	32	58:10	2	8:00	3,00	1	1:30	2,48
Pontevedra	1	1:25	0,30	55	105:45	14	42:35	42,71	0	0:00	0,00
Valencia	0	0:00	0,00	8	21:15	2	18:05	2,07	0	0:00	0,00
Zamora	1	1:01	6,35	56	89:45	4	28:30	36,08	3	17:15	9,66
TOTAL	2	2:26	6,65	655	1401:54	100	588:42	526,55	7	39:45	16,64

EPRIF	Inv. de Causas		Ev. lab. anteriores		Reuniones		Formación/Concienciación		Otras actividades
	Núm.	Tiempo	Núm.	Tiempo	Núm.	Tiempo	Núm.	Tiempo	
Asturias Centro	0	0:00	2	1:30	22	104:30	4	10:50	646:30
Asturias Este	0	0:00	8	14:25	10	37:00	8	32:00	564:50
Asturias Oeste	0	0:00	0	0:00	91	86:50	4	13:00	657:00
Ávila	0	0:00	10	42:30	27	67:40	10	57:00	652:00
Cáceres	0	0:00	13	6:45	17	65:05	1	6:00	698:25
Cantabria	0	0:00	16	34:00	10	20:30	4	21:00	925:10
Huesca	0	0:00	6	10:00	69	70:20	6	25:45	687:55
La Coruña	0	0:00	61	25:30	14	39:40	2	6:00	703:00
La Palma	0	0:00	6	33:00	37	48:21	6	39:30	614:00
La Rioja	0	0:00	2	7:30	38	41:26	9	30:00	779:30
León	0	0:00	0	0:00	32	78:30	7	42:00	629:10
Lugo	0	0:00	5	5:30	11	42:00	4	3:05	927:15
Navarra Este	0	0:00	40	31:26	33	51:35	0	0:00	519:04
Navarra Oeste	0	0:00	16	20:15	37	38:04	2	3:30	705:15
Orense	0	0:00	9	9:50	15	63:00	2	1:30	560:50
Pontevedra	0	0:00	62	27:20	16	44:30	16	51:30	519:36
Valencia	0	0:00	7	9:45	27	85:55	12	108:15	703:30
Zamora	0	0:00	17	20:55	124	141:02	9	10:50	438:06
TOTAL	0	0:00	280	300:11	630	1125:58	106	461:45	11931:06

* Otras actividades corresponden a trabajos de gabinete, rutas de vigilancia, asistencia a mercados de ganado, etc

❖ Resumen de actividad de las Brigadas de Labores Preventivas (BLP). Año 2018

Base	Superficie (ha)				Total
	Tratamientos selvícolas	Otros trabajos forestales	Quemas prescritas	Trabajos con maquinaria auxiliar	
Daroca	232,56	0	0	1,5	234,06
La Iglesuela	143,37	0	0	0	143,37
Laza	95,66	0	3,17	0	98,83
Lubia	178,12	0	1,05	0	179,17
Pinofranqueado	81,5	0	20	2,7	104,2
Prado de los Esquiladores	90	0	0	15	105
Puerto del Pico	29,58	0	0	0	29,58
Puntagorda	52,98	0	8,12	0	61,1
Tabuyo del Monte	159,37	0	94,72	0	254,09
Tineo	93,2	**	79,2	0	172,4
TOTAL	1156,34	0	206,26	19,20	1381,8

** Otros trabajos forestales Tineo: Revisión y acondicionamiento de 36 puntos de agua
Retirada de árboles de pistas forestales en 14 ubicaciones

❖ Resumen de actividad de las Brigadas de Refuerzo contra Incendios Forestales (BRIF). Año 2018

CUADRO Nº 7. RESUMEN ACTIVIDAD EN INCENDIO DE LAS BRIF - AÑO 2018

BRIF	Fecha inicio actividad BRIF*	Fecha fin actividad BRIF	Nº salidas	Nº incendios	Tiempo total incendio	T. real extinción	Nº Prov.	Nº CCAA	Long. Línea (m.)	
									Ataque Directo y A.	Remate y otros
Laza	01-mar	29-abr	1	1	3:28	1:17	1	1	310	0
Pinofrancuado	01-feb	01-abr	12	12	51:14	18:49	3	3	5.209	407
Ruente	22-feb	07-may	18	18	42:38	23:32	1	1	10.285	150
Tabuyo del Monte	22-feb	22-abr	3	3	14:07	6:48	3	3	2.124	0
Tineo	01-mar	29-abr.	5	5	12:22	6:52	1	1	1.445	200
Total BRIF-I			39	XXX*	123:49	57:18	XXX*	XXX*	19.373	757
Puerto el Pico	15-jun	14-oct	16	15	47:24	31:20	2	2	2.281	3.757
Total BRIF-B			16	XXX*	47:24	31:20	XXX*	XXX*	2.281	3.757
Cuenca	01-jun	30-sep	4	3	59:54	14:00	2	2	835	1.210
Daroca	15-jun.	14-oct.	2	2	52:27	15:59	2	2	2.947	200
La Iglesuela	15-jun.	14-oct.	10	9	91:23	39:27	5	4	13.897	2.887
Laza	15-jun.	14-oct.	31	25	154:28	82:56	4	2	19.034	2.801
Lubia	1-jul.	30-oct.	1	1	11:20	3:40	1	1	450	0
Pinofrancuado	15-jun.	14-oct.	23	19	119:31	46:56	3	2	9.737	9.207
Puntagorda	15-jun.	14-oct.	2	2	5:58	2:38	1	1	130	60
Tabuyo del Monte	15-jun.	14-oct.	7	7	36:00	15:51	3	2	4.572	1.333
Tineo	1-jul.	30-oct.	14	12	72:25	35:13	3	2	5.510	980
Total BRIF-A			94	XXX*	603:26	256:40	XXX*	XXX*	57.112	18.678
Total BRIF			149	XXX*	774:39	345:18	XXX*	XXX*	78.766	23.192

* **XXX** No se puede totalizar el número de incendios, Provincias y Comunidades Autónomas atendidas ya que en un mismo incendio, Provincia o Comunidad Autónoma pueden haber intervenido medios de distintas bases

El **nº de salidas** contabiliza las salidas totales de la base en extinción de incendios. Hay más de una salida a un mismo incendio cuando en este trabajan varios turnos de brigadas

El **nº de incendios** contabiliza los incendios en los que ha intervenido la BRIF de la base

El **tiempo total en incendio** computa desde la salida a regreso a base de la Brigada

El **tiempo real en extinción** computa el tiempo dedicado al combate del fuego sin incluir tiempos de transporte, esperas, descansos, etc

El **Núm. Prov. y el Núm. CCAA** indica el número de provincias y CCAA en las que ha intervenido en extinción cada base BRIF

Long. Línea incluye longitud de frente combatido en metros, diferenciando dos grupos: 1.-trabajos de ataque directo e indirecto y 2.-labores de remate, liquidación u otros tipos de actuación

***Periodo de formación:** todas las brigadas reciben formación en la quincena anterior a la fecha de inicio de actividad.

❖ Resumen de actuación de los medios del MAPA. Aviones y helicópteros de extinción. Año 2018

BASE	TIPO	Periodo operativo	Núm. Aronaves	Núm. Misiones	Núm. misiones incendio	Núm incendios atendidos	HORAS DE VUELO (hh:mm)					Número DESCARGAS en incendio		
							Incendio	Reconoc.	F. alarma Inc. Contr.	Otras	Total	Con Retardante	Sin Retardante	Total
TORREJON (precampaña)	CL-215T / CL-415	01/01 a 15/06	2-3	13	5	3	22:10	0:00	0:00	13:00	35:10	6	26	32
TORREJON (campaña)	CL-215T / CL-415	16/06 a 30/09	3 - 4	46	11	4	74:30	0:00	1:55	84:00	160:25	48	112	160
TORREJON (postcampaña)	CL-215T / CL-415	01/10 a 31/12	2 - 4	0	0	0	0:00	0:00	0:00	0:00	0:00	0	0	0
LABACOLLA	CL-215T / CL-415	01/07 a 30/09	2 - 3	61	55	27	162:35	0:00	4:52	0:00	167:27	158	657	815
ZARAGOZA	CL-215T / CL-415	16/06 a 30/09	1 - 2	5	3	1	22:35	0:00	0:00	5:15	27:50	14	47	61
POLLENSA	CL-215T / CL-415	01/06 a 30/09	1	4	2	2	11:45	0:00	0:00	5:15	17:00	25	16	41
MALAGA	CL-215T / CL-415	16/06 a 30/09	1 - 2	16	14	7	53:30	0:00	0:00	2:00	55:30	162	94	256
LOS LLANOS	CL-215T / CL-415	16/06 a 15/08	1	3	2	1	8:30	0:00	0:00	2:30	11:00	1	24	25
MATACAN	CL-215T / CL-415	16/06 a 15/10	1	35	30	15	96:16	0:00	2:33	2:30	101:19	32	280	312
TALAVERA	CL-215T / CL-415	01/07 a 30/09	1	17	16	14	37:55	0:00	0:00	1:28	39:23	58	94	152
TOTAL CL-215T/CL-415			2-3	200	138	XXX *	489:46	0:00	9:20	115:58	615:04	504	1.350	1.854
MATACAN (precampaña)	ACO	15/02 a 30/06	1	32	4	4	10:05	0:00	0:25	43:38	54:08	XXX **	XXX **	XXX **
LEÓN	ACO	01/07 a 15/10	1	35	18	16	48:14	0:00	0:18	21:02	69:34	XXX **	XXX **	XXX **
ZARAGOZA	ACO	16/07 a 15/10	1	14	1	1	2:10	0:00	0:00	18:55	21:05	XXX **	XXX **	XXX **
TALAVERA	ACO	01/07 a 30/09	1	31	17	16	50:10	0:00	1:23	22:19	73:52	XXX **	XXX **	XXX **
MUCHAMEL	ACO	01/07 a 30/09	1	20	6	2	21:31	0:00	0:00	18:06	39:37	XXX **	XXX **	XXX **
TOTAL ACOs			2	132	46	XXX *	132:10	0:00	2:06	124:00	258:16	XXX **	XXX **	XXX **
XINZO DE LIMIA	Airtractor 802	01/07 a 30/09	2	79	57	29	52:54	0:00	1:09	16:21	70:24	34	101	135
NOAIN	Airtractor 802	01/07 a 30/09	1	23	11	10	10:42	0:00	1:36	9:12	21:30	0	27	27
SON BONET	Airtractor 802	01/07 a 30/09	1	29	17	17	16:06	0:00	3:25	9:58	29:29	15	18	33
NIEBLA	Airtractor 802	01/07 a 30/09	1	26	18	14	28:34	0:00	0:00	5:59	34:33	50	8	58
AMPURIABRAVA	Airtractor 802	01/07 a 30/09	2	29	8	4	14:26	0:00	0:52	26:42	42:00	44	0	44
REUS (Aa)	Airtractor 802 FB	01/07 a 30/09	2	48	24	12	36:51	2:44	2:00	23:53	65:28	40	54	94
MANISES (Aa)	Airtractor 802 FB	01/07 a 30/09	2	36	12	3	44:27	0:00	1:10	22:28	68:05	12	115	127
ROSINOS (Aa)	Airtractor 802 FB	01/07 a 15/10	1 - 2	48	28	18	38:46	0:00	1:10	9:52	49:48	0	106	106
LA GOMERA	Airtractor 802	01/07 a 30/09	1	13	0	0	0:00	0:00	0:00	19:01	19:01	0	0	0
AGONCILLO	Airtractor 802	01/07 a 30/09	2	31	8	6	8:14	0:00	0:08	23:05	31:27	1	14	15
TOTAL Airtractor			16	362	183	XXX *	251:00	2:44	11:30	166:31	431:45	196	443	639
MUCHAMEL	Kamov K-32A 11BC	01/04 a 30/05	1-2	8	1	1	7:25	0:00	0:00	4:55	12:20	0	44	44
LAS MINAS	Kamov K-32A 11BC	22/02 a 03/05	1-2	0	0	0	0:00	0:00	0:50	18:45	19:35	0	0	0
TABUYO DEL MONTE	Kamov K-32A 11BC	22/02 a 22/04	1	17	6	6	12:48	0:00	0:54	12:25	26:07	0	74	74
IBIAS	Kamov K-32A 11BC	05/03 a 03/05	1	12	3	3	6:00	0:00	0:00	10:57	16:57	0	23	23
LAZA	Kamov K-32A 11BC	05/03 a 03/05	1	9	1	1	1:29	0:00	0:00	10:30	11:59	0	4	4
TOTAL KAMOV invierno			2-5	46	11	XXX *	27:42	0:00	1:44	57:32	86:58	0	145	145
LA ALMORAIMA	Kamov K-32A 11BC	16/06 a 15/10	1	39	24	19	71:41	0:00	3:01	8:12	82:54	0	664	664
LAS MINAS	Kamov K-32A 11BC	16/06 a 15/10	1	21	3	3	5:06	0:00	0:50	18:13	24:09	0	37	37
LOS RODEOS	Kamov K-32A 11BC	01/07 a 30/10	1	24	1	1	1:30	0:00	1:55	35:39	39:04	0	4	4
PLASENCIA DE CÁCERES	Kamov K-32A 11BC	16/06 a 15/10	1	39	21	19	47:41	0:00	0:19	16:47	64:47	40	367	407
HUELMA	Kamov K-32A 11BC	16/06 a 15/10	1	35	13	12	38:10	0:00	1:35	17:37	57:22	39	230	269
IBIAS	Kamov K-32A 11BC	01/07 a 30/10	1	35	24	19	81:51	0:00	0:00	12:30	94:21	0	551	551
CARAVACA	Kamov K-32A 11BC	16/06 a 15/10	1	21	6	4	23:55	0:00	0:00	11:15	35:10	0	156	156
PLASENCIA DEL MONTE	Kamov K-32A 11BC	01/07 a 30/10	1	22	8	8	10:05	0:00	0:35	13:00	23:40	0	73	73
TOTAL KAMOV verano			8	236	100	XXX *	279:59	0:00	8:15	133:13	421:27	79	2.082	2.161
TOTAL GENERAL			4-8	976	478	XXX *	1180:37	2:44	32:55	597:14	1813:30	779	4.020	4.799

XXX * No se puede totalizar el número de incendios atendidos ya que en un mismo incendio pueden haber intervenido medios de distintas bases

XXX ** Los aviones de ACO no realizan descargas

❖ Resumen de actuación de los medios del MAPA. Helicópteros de transporte. Año 2018

BASE	TIPO	Periodo operativo	Num. Aeronaves	NUM. Misiones	Núm. Misiones Incendio	Núm. Incendios Atendidos	HORAS DE VUELO (hh:mm)					Núm. Brigadas Transpor.	Núm. Personas Transpor.	DESCARGAS		
							Incendio	Reconoc.	Falsa Alarma	Otras	Total			Con Espuma	Sin Espuma	Total
									Inc. Controlado							
PINOFRANQUEADO	Sokol PZL	01/02 a 16/04	1	26	12	12	26:59	0:00	1:04	13:37	41:40	10	86	0	184	184
TABUYO DEL MONTE	Bell 412	22/02 a 22/04	1	18	3	3	10:31	0:00	0:55	15:34	27:00	3	27	0	55	55
TINEO	Bell 412	03/03 a 01/05	1	15	4	4	7:50	0:00	1:20	12:20	21:30	4	36	0	24	24
LAZA	Bell 412	01/03 a 29/04	1	11	1	1	2:46	0:00	1:23	12:01	16:10	1	9	0	18	18
RUENTE	Bell 412	22/02 a 07/05	1	27	17	17	31:20	0:00	0:00	13:42	45:02	17	152	0	150	150
TOTAL BRIF-i			5	97	37	XXX *	79:26	0:00	4:42	67:14	151:22	35	310	0	431	431
DAROCA	Sokol PZL	15/06 a 14/10	2	62	8	2	33:02	0:00	1:00	71:14	105:16	8	72	0	143	143
CUENCA	Sokol PZL	01/06 a 30/09	2	60	8	2	39:01	0:00	1:35	45:56	86:32	8	66	0	152	152
LA IGLESUELA	Sokol PZL	15/06 a 14/10	2	71	22	9	77:58	0:00	5:49	31:21	115:08	22	191	0	457	457
PINOFRANQUEADO	Sokol PZL	15/06 a 14/10	2	86	40	18	109:52	0:00	8:18	30:22	148:32	32	272	0	819	819
LAZA	Sokol PZL	15/06 a 14/10	2	110	58	25	151:16	0:00	3:54	42:39	197:49	64	546	0	1.038	1.038
PUERTO EL PICO	Sokol PZL	15/06 a 14/10	1	47	17	17	33:40	0:00	5:35	8:45	48:00	18	159	0	230	230
TINEO	Sokol PZL	01/07 a 30/10	2	73	27	12	77:18	0:00	6:12	39:05	122:35	29	255	0	454	454
LUBIA	Sokol PZL	01/07 a 30/10	2	46	2	1	15:34	0:00	2:35	45:02	63:11	2	16	0	17	17
TABUYO DEL MONTE	Sokol PZL	15/06 a 14/10	2	66	14	7	39:07	0:00	3:30	54:45	97:22	14	110	0	211	211
PUNTAGORDA	Sokol PZL	15/06 a 14/10	2	65	4	2	5:20	0:00	8:01	90:55	104:16	2	17	0	35	35
TOTAL BRIF-A y B			19	686	200	XXX *	582:08	0:00	46:29	460:04	1088:41	199	1.704	0	3.556	3.556
TOTAL GENERAL			5	783	237	XXX *	661:34	0:00	51:11	527:18	1240:03	234	2.014	0	3.987	3.987

XXX * No se puede totalizar el número de incendios atendidos ya que en un mismo incendio pueden haber intervenido medios de distintas bases

❖ Resumen de actuación de los medios del MAPA por comunidad autónoma (II). Aviones y helicópteros de extinción. Año 2018

BASE	CASTILLA LA MANCHA				CANARIAS				NAVARRA				EXTREMADURA				ILLES BALEARS				MADRID				CASTILLA Y LEÓN				CEUTA				PORTUGAL							
	Num. Int.	Num. Inc.	Horas	Descargas	Num. Int.	Num. Inc.	Horas	Descargas	Num. Int.	Num. Inc.	Horas	Descargas	Num. Int.	Num. Inc.	Horas	Descargas	Num. Int.	Num. Inc.	Horas	Descargas	Num. Int.	Num. Inc.	Horas	Descargas	Num. Int.	Num. Inc.	Horas	Descargas	Num. Int.	Num. Inc.	Horas	Descargas	Num. Int.	Num. Inc.	Horas	Descargas				
TORREJON (precampaña)	0	0	0:00	0	0	0	0:00	0	0	0	0:00	0	2	1	8:50	21	0	0	0:00	0	0	0	0:00	0	2	1	6:40	3	0	0	0:00	0	0	0	0:00	0	0	0	0:00	0
TORREJON (campaña)	0	0	0:00	0	0	0	0:00	0	0	0	0:00	0	1	1	8:40	23	0	0	0:00	0	0	0	0:00	0	1	1	2:00	1	0	0	0:00	0	8	1	60:50	133	0	0	0:00	0
TORREJON (postcampaña)	0	0	0:00	0	0	0	0:00	0	0	0	0:00	0	0	0	0:00	0	0	0	0:00	0	0	0	0:00	0	0	0	0:00	0	0	0	0:00	0	0	0	0:00	0	0	0	0:00	0
LABACOLLA	0	0	0:00	0	0	0	0:00	0	0	0	0:00	0	0	0	0:00	0	0	0	0:00	0	0	0	0:00	0	0	0	0:00	0	0	0	0:00	0	0	0	0:00	0	0	0	0:00	0
ZARAGOZA	0	0	0:00	0	0	0	0:00	0	0	0	0:00	0	0	0	0:00	0	0	0	0:00	0	0	0	0:00	0	0	0	0:00	0	0	0	0:00	0	0	0	0:00	0	0	0	0:00	0
POLLENSA	0	0	0:00	0	0	0	0:00	0	0	0	0:00	0	0	0	0:00	0	1	1	2:45	15	0	0	0:00	0	0	0	0:00	0	0	0	0:00	0	0	0	0:00	0	0	0	0:00	0
MALAGA	0	0	0:00	0	0	0	0:00	0	0	0	0:00	0	0	0	0:00	0	0	0	0:00	0	0	0	0:00	0	0	0	0:00	0	1	1	3:20	22	0	0	0:00	0	0	0	0:00	0
LOS LLANOS	0	0	0:00	0	0	0	0:00	0	0	0	0:00	0	0	0	0:00	0	0	0	0:00	0	0	0	0:00	0	0	0	0:00	0	0	0	0:00	0	0	0	0:00	0	0	0	0:00	0
MATACAN	0	0	0:00	0	0	0	0:00	0	0	0	0:00	0	8	4	19:46	48	0	0	0:00	0	0	0	0:00	0	10	5	18:18	77	0	0	0:00	0	4	1	31:49	95	0	0	0:00	0
TALAVERA	0	0	0:00	0	0	0	0:00	0	0	0	0:00	0	12	12	26:51	83	0	0	0:00	0	0	0	0:00	0	0	0	0:00	0	0	0	0:00	0	0	0	0:00	0	0	0	0:00	0
TOTAL CL-215T/CL-415	0	XXX *	0:00	0	0	XXX *	0:00	0	0	XXX *	0:00	0	23	XXX *	64:07	175	1	XXX *	2:45	15	0	XXX *	0:00	0	13	XXX *	26:58	81	1	XXX *	3:20	22	12	XXX *	92:39	228				
MATACAN (precampaña)	0	0	0:00	XXX **	0	0	0:00	XXX **	0	0	0:00	XXX **	2	2	5:55	XXX **	0	0	0:00	XXX **	0	0	0:00	XXX **	1	1	2:10	XXX **	0	0	0:00	XXX **	0	0	0:00	XXX **	0	0	0:00	XXX **
LEÓN	0	0	0:00	XXX **	0	0	0:00	XXX **	0	0	0:00	XXX **	0	0	0:00	XXX **	0	0	0:00	XXX **	0	0	0:00	XXX **	5	5	15:19	XXX **	0	0	0:00	XXX **	0	0	0:00	XXX **	0	0	0:00	XXX **
ZARAGOZA	0	0	0:00	XXX **	0	0	0:00	XXX **	0	0	0:00	XXX **	0	0	0:00	XXX **	0	0	0:00	XXX **	0	0	0:00	XXX **	0	0	0:00	XXX **	0	0	0:00	XXX **	0	0	0:00	XXX **	0	0	0:00	XXX **
TALAVERA	0	0	0:00	XXX **	0	0	0:00	XXX **	0	0	0:00	XXX **	12	12	31:59	XXX **	0	0	0:00	XXX **	0	0	0:00	XXX **	0	0	0:00	XXX **	0	0	0:00	XXX **	0	0	0:00	XXX **	0	0	0:00	XXX **
MUCHAMEL	0	0	0:00	XXX **	0	0	0:00	XXX **	0	0	0:00	XXX **	0	0	0:00	XXX **	0	0	0:00	XXX **	0	0	0:00	XXX **	0	0	0:00	XXX **	0	0	0:00	XXX **	0	0	0:00	XXX **	0	0	0:00	XXX **
TOTAL ACOS	0	XXX *	0:00	XXX **	0	XXX *	0:00	XXX **	0	XXX *	0:00	XXX **	14	XXX *	37:54	XXX **	0	XXX *	0:00	XXX **	0	XXX *	0:00	XXX **	6	XXX *	17:29	XXX **	0	XXX *	0:00	XXX **	0	XXX *	0:00	XXX **				
XNZO DE LIMIA	0	0	0:00	0	0	0	0:00	0	0	0	0:00	0	0	0	0:00	0	0	0	0:00	0	0	0	0:00	0	0	0	0:00	0	0	0	0:00	0	0	0	0:00	0				
NOAIN	0	0	0:00	0	0	0	0:00	0	11	10	10:42	27	0	0	0:00	0	0	0	0:00	0	0	0	0:00	0	0	0	0:00	0	0	0	0:00	0	0	0	0:00	0				
SON BONET	0	0	0:00	0	0	0	0:00	0	0	0	0:00	0	0	0	0:00	0	17	17	16:06	33	0	0	0:00	0	0	0	0:00	0	0	0	0:00	0	0	0	0:00	0				
NIEBLA	0	0	0:00	0	0	0	0:00	0	0	0	0:00	0	0	0	0:00	0	0	0	0:00	0	0	0	0:00	0	0	0	0:00	0	0	0	0:00	0	0	0	0:00	0				
AMPURIABRAVA	0	0	0:00	0	0	0	0:00	0	0	0	0:00	0	0	0	0:00	0	0	0	0:00	0	0	0	0:00	0	0	0	0:00	0	0	0	0:00	0	0	0	0:00	0				
REUS (Aa)	0	0	0:00	0	0	0	0:00	0	0	0	0:00	0	0	0	0:00	0	0	0	0:00	0	0	0	0:00	0	0	0	0:00	0	0	0	0:00	0	0	0	0:00	0				
MANSES (Aa)	0	0	0:00	0	0	0	0:00	0	0	0	0:00	0	0	0	0:00	0	0	0	0:00	0	0	0	0:00	0	0	0	0:00	0	0	0	0:00	0	0	0	0:00	0				
ROSINOS (Aa)	0	0	0:00	0	0	0	0:00	0	0	0	0:00	0	0	0	0:00	0	0	0	0:00	0	0	0	0:00	0	18	10	23:48	65	0	0	0:00	0	0	0	0:00	0				
LA GOMERA	0	0	0:00	0	0	0	0:00	0	0	0	0:00	0	0	0	0:00	0	0	0	0:00	0	0	0	0:00	0	0	0	0:00	0	0	0	0:00	0	0	0	0:00	0				
AGONCILLO	0	0	0:00	0	0	0	0:00	0	0	0	0:00	0	0	0	0:00	0	0	0	0:00	0	0	0	0:00	0	1	1	2:35	4	0	0	0:00	0	0	0	0:00	0				
TOTAL Airtractor	0	XXX *	0:00	0	0	XXX *	0:00	0	11	XXX *	10:42	27	0	XXX *	0:00	0	17	XXX *	16:06	33	0	XXX *	0:00	0	19	XXX *	26:23	69	0	XXX *	0:00	0	0	XXX *	0:00	0				
MUCHAMEL	0	0	0:00	0	0	0	0:00	0	0	0	0:00	0	0	0	0:00	0	0	0	0:00	0	0	0	0:00	0	0	0	0:00	0	0	0	0:00	0	0	0	0:00	0				
LAS MINAS	0	0	0:00	0	0	0	0:00	0	0	0	0:00	0	0	0	0:00	0	0	0	0:00	0	0	0	0:00	0	0	0	0:00	0	0	0	0:00	0	0	0	0:00	0				
TABUYO DEL MONTE	0	0	0:00	0	0	0	0:00	0	0	0	0:00	0	0	0	0:00	0	0	0	0:00	0	0	0	0:00	0	4	4	5:18	38	0	0	0:00	0	0	0	0:00	0				
IBIAS	0	0	0:00	0	0	0	0:00	0	0	0	0:00	0	0	0	0:00	0	0	0	0:00	0	0	0	0:00	0	0	0	0:00	0	0	0	0:00	0	0	0	0:00	0				
LAZA	0	0	0:00	0	0	0	0:00	0	0	0	0:00	0	0	0	0:00	0	0	0	0:00	0	0	0	0:00	0	1	1	1:29	4	0	0	0:00	0	0	0	0:00	0				
TOTAL KAMOV invierno	0	XXX *	0:00	0	0	XXX *	0:00	0	0	XXX *	0:00	0	0	XXX *	0:00	0	0	XXX *	0:00	0	0	XXX *	0:00	0	5	XXX *	6:47	42	0	XXX *	0:00	0	0	XXX *	0:00	0				
LA ALMORAIMA	0	0	0:00	0	0	0	0:00	0	0	0	0:00	0	0	0	0:00	0	0	0	0:00	0	0	0	0:00	0	0	0	0:00	0	2	1	5:55	70	0	0	0:00	0				
LAS MINAS	2	2	3:07	26	0	0	0:00	0	0	0	0:00	0	0	0	0:00	0	0	0	0:00	0	0	0	0:00	0	0	0	0:00	0	0	0	0:00	0	0	0	0:00	0				
LOS RODEOS	1	1	1:30	4	0	0	0:00	0	0	0	0:00	0	0	0	0:00	0	0	0	0:00	0	0	0	0:00	0	0	0	0:00	0	0	0	0:00	0	0	0	0:00	0				
PLASENCIA DE CÁCERES	0	0	0:00	0	0	0	0:00	0	0	0	0:00	0	18	16	41:41	370	0	0	0:00	0	0	0	0:00	0	1	1	2:00	11	0	0	0:00	0	0	0	0:00	0				
HUELMA	1	1	1:41	8	0	0	0:00	0	0	0	0:00	0	1	1	2:04	32	0	0	0:00	0	0	0	0:00	0	0	0	0:00	0	0	0	0:00	0	0	0	0:00	0				
IBIAS	0	0	0:00																																					

❖ Resumen de actuación de los medios del MAPA por comunidad autónoma. Helicópteros de transporte. Año 2018

BASE	PAIS VASCO					CATALUÑA					GALICIA					ANDALUCIA					ASTURIAS					CANTABRIA									
	Núm. Int.	Núm. Inc.	Brigadistas	Horas	Descargas	Núm. Int.	Núm. Inc.	Brigadistas	Horas	Descargas	Núm. Int.	Núm. Inc.	Brigadistas	Horas	Descargas	Núm. Int.	Núm. Inc.	Brigadistas	Horas	Descargas	Núm. Int.	Núm. Inc.	Brigadistas	Horas	Descargas	Núm. Int.	Núm. Inc.	Brigadistas	Horas	Descargas					
PINOFRANQUEADO	0	0	0	0:00	0	0	0	0	0:00	0	0	0	0	0:00	0	0	0	0	0:00	0	0	0	0	0:00	0	0	0	0	0:00	0	0	0	0	0:00	0
TABUYO DEL MONTE	0	0	0	0:00	0	0	0	0	0:00	0	1	1	9	2:33	15	0	0	0	0:00	0	0	0	0	0:00	0	1	1	9	5:34	24	0	0	0	0:00	0
TINEO	0	0	0	0:00	0	0	0	0	0:00	0	0	0	0	0:00	0	0	0	0	0:00	0	4	4	36	7:50	24	0	0	0	0:00	0	0	0	0	0:00	0
LAZA	0	0	0	0:00	0	0	0	0	0:00	0	0	0	0	0:00	0	0	0	0	0:00	0	0	0	0	0:00	0	0	0	0	0:00	0	0	0	0	0:00	0
RUENTE	0	0	0	0:00	0	0	0	0	0:00	0	0	0	0	0:00	0	0	0	0	0:00	0	0	0	0	0:00	0	17	17	152	31:20	150	0	0	0	0:00	0
TOTAL BRIF-I	0	XXX *	0	0:00	0	0	XXX *	0	0:00	0	1	XXX *	9	2:33	15	0	XXX *	0	0:00	0	4	XXX *	36	7:50	24	18	XXX *	161	36:54	174					
DAROCA	0	0	0	0:00	0	0	0	0	0:00	0	0	0	0	0:00	0	0	0	0	0:00	0	0	0	0	0:00	0	0	0	0	0:00	0	0	0	0	0:00	0
CUENCA	0	0	0	0:00	0	0	0	0	0:00	0	0	0	0	0:00	0	0	0	0	0:00	0	0	0	0	0:00	0	0	0	0	0:00	0	0	0	0	0:00	0
LA IGLESUELA	0	0	0	0:00	0	0	0	0	0:00	0	0	0	0	0:00	0	0	0	0	0:00	0	0	0	0	0:00	0	0	0	0	0:00	0	0	0	0	0:00	0
PINOFRANQUEADO	0	0	0	0:00	0	0	0	0	0:00	0	0	0	0	0:00	0	0	0	0	0:00	0	0	0	0	0:00	0	0	0	0	0:00	0	0	0	0	0:00	0
LAZA	0	0	0	0:00	0	0	0	0	0:00	0	58	25	546	151:16	1.038	0	0	0	0:00	0	0	0	0	0:00	0	0	0	0	0:00	0	0	0	0	0:00	0
PUERTO EL PICO	0	0	0	0:00	0	0	0	0	0:00	0	0	0	0	0:00	0	0	0	0	0:00	0	0	0	0	0:00	0	0	0	0	0:00	0	0	0	0	0:00	0
TINEO	0	0	0	0:00	0	0	0	0	0:00	0	8	3	72	25:07	115	0	0	0	0:00	0	19	9	183	52:11	339	0	0	0	0:00	0	0	0	0	0:00	0
LUBIA	0	0	0	0:00	0	0	0	0	0:00	0	0	0	0	0:00	0	0	0	0	0:00	0	0	0	0	0:00	0	0	0	0	0:00	0	0	0	0	0:00	0
TABUYO DEL MONTE	0	0	0	0:00	0	0	0	0	0:00	0	2	1	17	3:50	20	0	0	0	0:00	0	0	0	0	0:00	0	0	0	0	0:00	0	0	0	0	0:00	0
PUNTAGORDA	0	0	0	0:00	0	0	0	0	0:00	0	0	0	0	0:00	0	0	0	0	0:00	0	0	0	0	0:00	0	0	0	0	0:00	0	0	0	0	0:00	0
TOTAL BRIF-A y B	0	XXX *	0	0:00	0	0	XXX *	0	0:00	0	68	XXX *	635	180:13	1.173	0	XXX *	0	0:00	0	19	XXX *	183	52:11	339	0	XXX *	0	0:00	0					
TOTAL GENERAL	0	XXX *	0	0:00	0	0	XXX *	0	0:00	0	69	XXX *	644	182:46	1.188	0	XXX *	0	0:00	0	23	XXX *	219	60:01	363	18	XXX *	161	36:54	174					

BASE	LA RIOJA					MURCIA					C. VALENCIANA					ARAGON					CASTILLA LA MANCHA					CANARIAS									
	Núm. Int.	Núm. Inc.	Brigadistas	Horas	Descargas	Núm. Int.	Núm. Inc.	Brigadistas	Horas	Descargas	Núm. Int.	Núm. Inc.	Brigadistas	Horas	Descargas	Núm. Int.	Núm. Inc.	Brigadistas	Horas	Descargas	Núm. Int.	Núm. Inc.	Brigadistas	Horas	Descargas	Núm. Int.	Núm. Inc.	Brigadistas	Horas	Descargas					
PINOFRANQUEADO	0	0	0	0:00	0	0	0	0	0:00	0	0	0	0	0:00	0	0	0	0	0:00	0	0	0	0	0:00	0	2	2	17	6:00	26	0	0	0	0:00	0
TABUYO DEL MONTE	0	0	0	0:00	0	0	0	0	0:00	0	0	0	0	0:00	0	0	0	0	0:00	0	0	0	0	0:00	0	0	0	0	0:00	0	0	0	0	0:00	0
TINEO	0	0	0	0:00	0	0	0	0	0:00	0	0	0	0	0:00	0	0	0	0	0:00	0	0	0	0	0:00	0	0	0	0	0:00	0	0	0	0	0:00	0
LAZA	0	0	0	0:00	0	0	0	0	0:00	0	0	0	0	0:00	0	0	0	0	0:00	0	0	0	0	0:00	0	0	0	0	0:00	0	0	0	0	0:00	0
RUENTE	0	0	0	0:00	0	0	0	0	0:00	0	0	0	0	0:00	0	0	0	0	0:00	0	0	0	0	0:00	0	0	0	0	0:00	0	0	0	0	0:00	0
TOTAL BRIF-I	0	XXX *	0	0:00	0	0	XXX *	0	0:00	0	0	XXX *	0	0:00	0	0	XXX *	0	0:00	0	2	XXX *	17	6:00	26	0	XXX *	0	0:00	0					
DAROCA	0	0	0	0:00	0	0	0	0	0:00	0	6	1	54	29:26	133	2	1	18	3:36	10	0	0	0	0:00	0	0	0	0	0:00	0	0	0	0	0:00	0
CUENCA	0	0	0	0:00	0	0	0	0	0:00	0	6	1	48	35:16	135	0	0	0	0:00	0	2	1	18	3:45	17	0	0	0	0:00	0	0	0	0	0:00	0
LA IGLESUELA	0	0	0	0:00	0	0	0	0	0:00	0	6	1	54	27:56	94	0	0	0	0:00	0	8	4	68	20:31	131	0	0	0	0:00	0	0	0	0	0:00	0
PINOFRANQUEADO	0	0	0	0:00	0	0	0	0	0:00	0	0	0	0	0:00	0	0	0	0	0:00	0	0	0	0	0:00	0	0	0	0	0:00	0	0	0	0	0:00	0
LAZA	0	0	0	0:00	0	0	0	0	0:00	0	0	0	0	0:00	0	0	0	0	0:00	0	0	0	0	0:00	0	0	0	0	0:00	0	0	0	0	0:00	0
PUERTO EL PICO	0	0	0	0:00	0	0	0	0	0:00	0	0	0	0	0:00	0	0	0	0	0:00	0	0	0	0	0:00	0	0	0	0	0:00	0	0	0	0	0:00	0
TINEO	0	0	0	0:00	0	0	0	0	0:00	0	0	0	0	0:00	0	0	0	0	0:00	0	0	0	0	0:00	0	0	0	0	0:00	0	0	0	0	0:00	0
LUBIA	0	0	0	0:00	0	0	0	0	0:00	0	2	1	16	15:34	17	0	0	0	0:00	0	0	0	0	0:00	0	0	0	0	0:00	0	0	0	0	0:00	0
TABUYO DEL MONTE	0	0	0	0:00	0	0	0	0	0:00	0	0	0	0	0:00	0	0	0	0	0:00	0	0	0	0	0:00	0	0	0	0	0:00	0	0	0	0	0:00	0
PUNTAGORDA	0	0	0	0:00	0	0	0	0	0:00	0	0	0	0	0:00	0	0	0	0	0:00	0	0	0	0	0:00	0	4	2	17	5:20	35					
TOTAL BRIF-A y B	0	XXX *	0	0:00	0	0	XXX *	0	0:00	0	20	XXX *	172	108:12	379	2	XXX *	18	3:36	10	10	XXX *	86	24:16	148	4	XXX *	17	5:20	35					
TOTAL GENERAL	0	XXX *	0	0:00	0	0	XXX *	0	0:00	0	20	XXX *	172	108:12	379	2	XXX *	18	3:36	10	12	XXX *	103	30:16	174	4	XXX *	17	5:20	35					

BASE	NAVARRA					EXTREMADURA					ILLES BALEARS					MADRID					CASTILLA Y LEÓN					TOTAL NACIONAL				
	Núm. Int.	Núm. Inc.	Brigadistas	Horas	Descargas	Núm. Int.	Núm. Inc.	Brigadistas	Horas	Descargas	Núm. Int.	Núm. Inc.	Brigadistas	Horas	Descargas	Núm. Int.	Núm. Inc.	Brigadistas	Horas	Descargas	Núm. Int.	Núm. Inc.	Brigadistas	Horas	Descargas	Núm. Int.	Núm. Inc.	Brigadistas	Horas	Descargas
PINOFRANQUEADO	0	0	0	0:00	0	9	9	60	19:25	148	0	0	0	0:00	0	0	0	0	0:00	0	1	1	9	1:34	10	12	12	86	26:59	184
TABUYO DEL MONTE	0	0	0	0:00	0	0	0	0	0:00	0	0	0	0	0:00	0	0	0	0	0:00	0	1	1	9	2:24	16	3	3	27	10:31	55
TINEO	0	0	0	0:00	0	0	0	0	0:00	0	0	0	0	0:00	0	0	0	0	0:00	0	0	0	0	0:00	0	4	4	36	7:50	24
LAZA	0	0	0	0:00	0	0	0	0	0:00	0	0	0	0	0:00	0	0	0	0	0:00	0	1	1	9	2:46	18	1	1	9	2:46	18
RUENTE	0	0	0	0:00	0	0	0	0	0:00	0	0	0	0	0:00	0	0	0	0	0:00	0	17	17	152	31:20	150	17	17	152		