







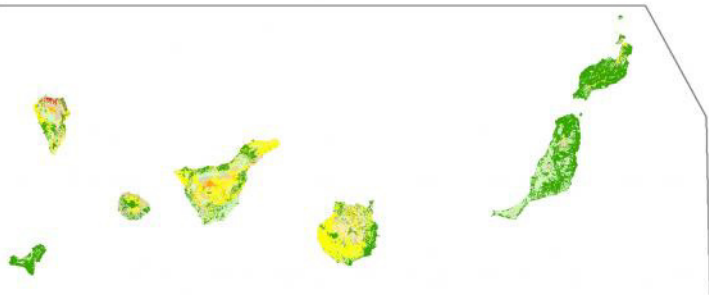


Niveles de erosión
(T/ha/año)


-  0-5
-  5-12
-  12-25
-  25-50
-  50-100
-  100-200
-  >200
-  Láminas de agua
-  Núcleos urbanos






 GOBIERNO DE ESPAÑA
 MINISTERIO DE AGRICULTURA Y PESCA, ALIMENTACIÓN Y MEDIO AMBIENTE

ESTADOS EROSIVOS


 Fuente: Publicación "Mapa de Estados Erosivos. Resumen nacional"
 Proyecto realizado entre los años 1987 a 2001
 Elaboración: 2017, Banco de Datos de la Naturaleza

0 95 190 380
 km